

994

UCHWAŁA Nr XXI/132/2000

Rady Gminy Elk

z dnia 3 listopada 2000 r.

w sprawie miejscowego planu zagospodarowania przestrzennego części wsi Chojniak obejmującego fragment działki nr 283/37.

Na podstawie art. 18 ust. 2 pkt 5 ustawy z dnia 8 marca 1990 r. o samorządzie gminnym (Dz.U. z 1996 r. Nr 13, poz. 74 z późn. zm.) oraz art. 10 i art. 26 ustawy z dnia 7 lipca 1994 r. o zagospodarowaniu przestrzennym (t.j. Dz.U. z 1999 r. Nr 15, poz. 139 z późn. zm.) Rada Gminy Elk uchwala, co następuje:

§ 1. Uchwala się miejscowy plan zagospodarowania przestrzennego części wsi Chojniak – obejmujący fragment działki nr 283/37 z przeznaczeniem pod lokalizację Stacji Bazowej Telefonii Komórkowej Nr BT 4462 GSM „PLUS” – przedstawiony na rysunku planu stanowiącym załącznik do niniejszej uchwały, o następujących ustaleniach:

1. Ustalenia dla terenów i elementów wyróżnionych w planie:

- 1 UŁ - teren projektowanej Stacji Bazowej Telefonii Komórkowej,
- 2 RPO - fragment terenu istniejącego obiektu produkcji zwierzęcej i roślinnej.
Istniejące urządzenia i zabudowa gospodarcza pozostają bez zmian,
- 3 EN - istniejąca napowietrzna linia energetyczna średniego napięcia 15 kV,
- 4 K - istniejące drogi nie urządzone. Kwestię dojazdu do terenu stacji bazowej należy jednoznacznie prawnie ustalić pomiędzy inwestorem a właścicielem gospodarstwa otaczającego teren stacji.

2. Ustalenia w zakresie infrastruktury technicznej.

- 2.1. Obiekt nie wymaga urządzeń wodociągowo-kanalizacyjnych.
- 2.2. Odprowadzenie wód opadowych powierzchniowe do naturalnych zagłębień terenowych.

- 2.3. Zaopatrzenie w energię elektryczną linią kablową niskiego napięcia od transformatora istniejącego poza granicą terenu objętego planem. Trasa projektowanego odcinka linii do uściślenia w fazie projektowania technicznego – na warunkach, które inwestor wniósł w Rejonie Energetycznym w Ełku.
- 2.4. Dopuszcza się realizację innych elementów infrastruktury technicznej bez potrzeby formalnej zmiany planu.

§ 2. W stosunku do terenu objętego planem tracą moc ustalenia planu ogólnego zagospodarowania przestrzennego gminy Ełk zatwierdzonym uchwałą nr XIV/52/86 Gminnej Rady Narodowej w Ełku z dnia 20 listopada 1986 r. (Dz.Urz.Woj.Suwalskiego Nr 1, poz. 7 z 1987 r.) ze zmianami zatwierdzonymi uchwałą nr XII/56/91 Rady Gminy Ełk z dnia 19 grudnia 1991 r. (Dz.Urz.Woj.Suwalskiego Nr 3, poz. 17 z 1992 r.).

§ 3. Wykonanie uchwały powierza się Zarządowi Gminy w Ełku.

§ 4. Uchwała wchodzi w życie po upływie 14 dni od daty ogłoszenia w Dzienniku Urzędowym Województwa Warmińsko-Mazurskiego.

**Przewodniczący Rady
Tadeusz Gałaszewski**


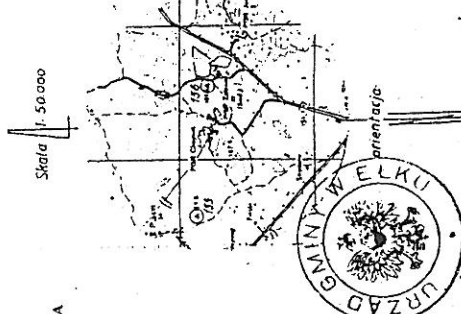
CHOJNIAK

GMINA EŁK. POWIAT EŁCKI. WOJ. WARMIŃSKO-MAZURSKIE.

MIEJSCOWY PLAN ZAGOSPODAROWANIA PRZESTRZENNEGO

części WSI obejmującej część działki gruntu o nr 283 z przeznaczeniem pod teren 37

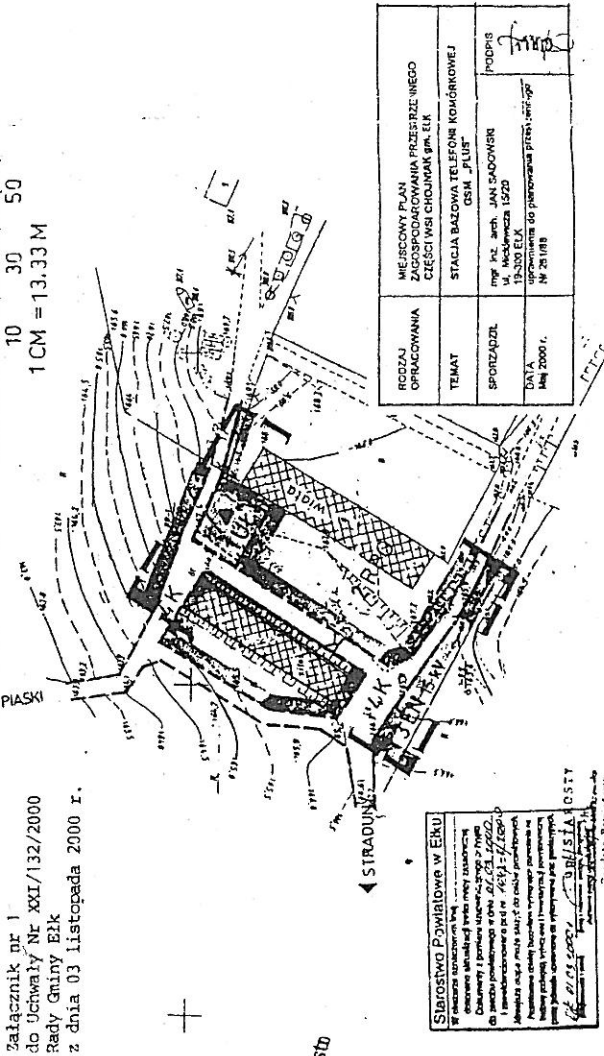
STACJI BAZOWEJ TELEFONII KOMÓRKOWEJ NR BT 4462 GSM „PLUS”



Załącznik nr 1
do Uchwały Nr XX/132/2000
Rady Gminy Ełk
z dnia 03 listopada 2000 r.

legenda

- GRANICE TERENU OBJĘTEGO PLANEM
- GRANICE TERENÓW O RÓŻNYM SPOSOBIE UŻYTKOWANIA - NIE OKREŚLONE SCISLE
- ORIENTACYJNE MIEJSCE USTYLOWANIA PROJEKTOWANEGO MASZTU ANTENOWEGO
- ISTNIEJĄCE OGRÓDZENIA
- ISTNIEJĄCE OBIEKTY GOSPODARSTWA DO ADAPTACJI
- ISTNIEJĄCE DRZEWIA
- ISTNIEJĄCE SKARPY
- TEREN PROJEKTOWANEJ STACJI BAZOWEJ
- TEREN ISTNIEJĄCEGO OBIEKTU PRODUKCYJNEGO GOSPODARSTWA ZWIĘZAJĄCEJ I POLOWEJ
- ISTNIEJĄCA NAPONOWIETRZNA LINIA ENERGETYCZNA ŚREDNIEGO NAPIĘCIA 15KV
- ISTNIEJĄCE DROGI I/II URZĄDZONE



RODZAJ OPRACOWANIA	MIEJSCOWY PLAN ZAGOSPODAROWANIA PRZESTRZENNEGO CZĘŚCI WSI CHOJNIAK G.M. EŁK
TEMAT	STACJA BAZOWA TELEFONU KOMÓRKOWEJ GSM „PLUS”
SPRZĘDZIL	mgr inż. arch. JAN SĄDOWSKI
DATA	19-300 EŁK uprzedzenia do planowania przestrzennego Nr 20/118 Maj 2000 r.
	PODPIS

Słabstwo Powiatowe w Ełku
W celu zapewnienia bezpieczeństwa i porządku w miejscowościach powiatu Ełckiego, w szczególności w miejscowości Chojniak, w sprawie: ...
Załącznik nr 1 do Uchwały Nr XX/132/2000 Rady Gminy Ełk z dnia 03 listopada 2000 r.

PRASOWIA USŁUS
WYKONANIE KARTOGRAFICZNYCH I FOTOGRAMETRYCZNYCH PRAC
ul. S. Żwirki i Wigury 10, 01-650 Warszawa
tel. 22 62 60 00 00
www.uslus.pl