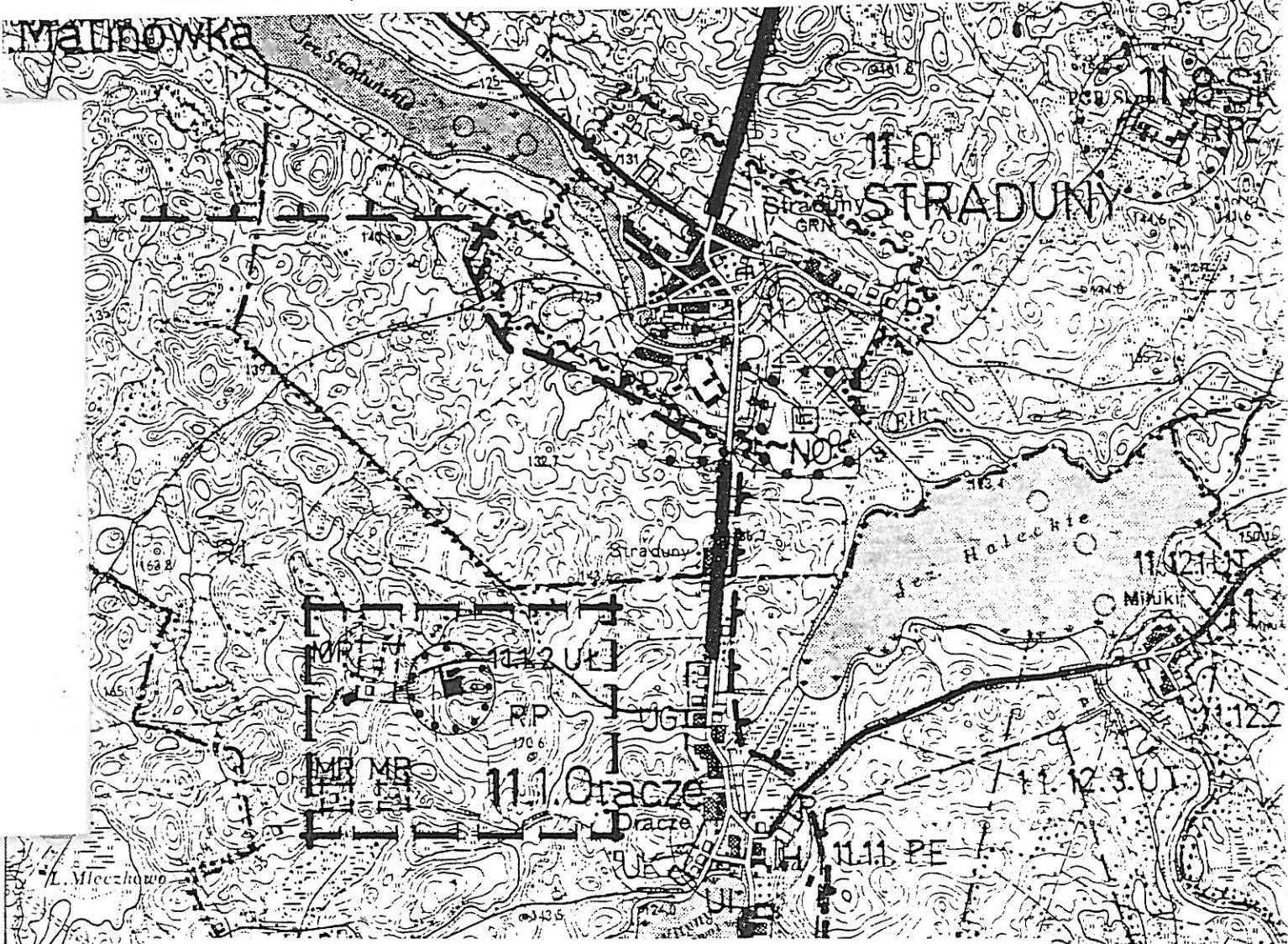


Załącznik Nr 1 do uchwały Rady Gminy Nr XIV/52/86 z 09.05.86. skala 1:25 000






Wieś ORACZE

MIEJSCOWY PLAN ZAGOSPODAROWANIA PRZESTRZENNEGO FRAGMENTU WSI

Załącznik Nr 1 do Uchwały Nr Rady Gminy w Ełku z dnia w sprawie zmiany w planie zagospodarowania przestrzennego Gminy Ełk zatwierdzonym Uchwałą Nr XIV/52/86 Gminnej Rady Narodowej w Ełku z dnia 20.11.1986 r /Dz.Urz.Woj. Suwalskiego Nr 1, poz. 7 z 1987r/.



legenda:

-  GRANICE OBSZARU OBJĘTEGO PLANEM
-  TEREN PROJEKTOWANEJ STACJI BAZOWEJ TELEFONII KOMÓRKOWEJ „EŁK”
-  GRANICA STREFY OCHRONNEJ OD STACJI BAZOWEJ TELEFONII KOMÓRKOWEJ
-  TERENY ISTNIEJĄCEJ ZABUDOWY SIEDLISKOWEJ
-  TERENY UŻYTKÓW ROLNYCH

Sporządził: arch. Jan Sadowski
uprawn.nr 261/88 do projektowania w plan. przestrzennym
WOJEWÓDZKIE BIURO PLANOWANIA PRZESTRZENNEGO

