

MAPA SYTUACYJNO-WYSOKIŚCIOWA
DO CELÓW PROJEKTOWYCH

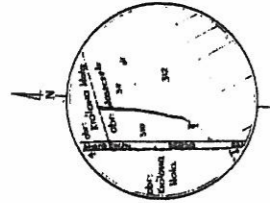
Skala 1:1000

ZALĄCZNIK NR 1
DO UCHWAŁY NR XLV/451/2006
RADY GMINY ELK
Z DNIA 28.11.2006 r.

Woj. Warmińsko-Mazurskie
Powiat: Elki
Gmina: Elk
Obszar: Woszczale
Działki nr: 310, 311, 312.

**MIEJSCOWY PLAN ZAGOSPODAROWANIA PRZESTRZENNEGO
TERENU POŁOŻONEGO W OBRĘBIE WOSZCZALE, GMINA ELK,
(CZĘŚCI DZIAŁEK O NR EWID. 307, 308, 310, 311, 312).**

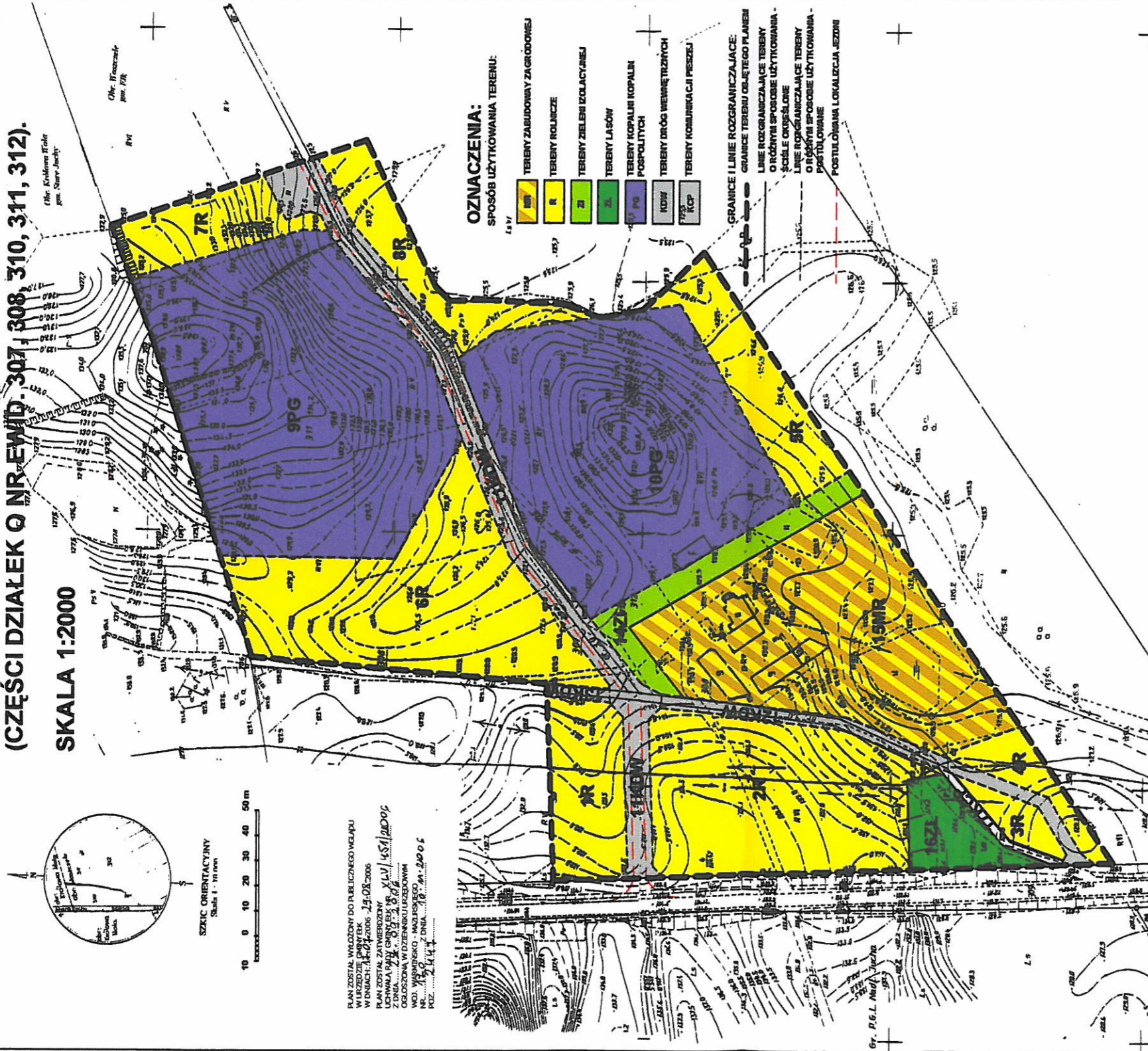
SKALA 1:2000



SZKIC ORIENTACYJNY
Skala 1:10000

0 10 20 30 40 50 m

PLAN ZOSTAŁ WYŁOŻONY DO PUBLICZNEGO WGLĄDU
W URZĘDZIE GMINY ELK
W DNIACH: 14.07.2006 - 25.07.2006
PLAN ZOSTAŁ ZATWIERDZONY
Z DNIA 19.08.2006 R. XLV/451/2006
COŁOŻONA W DZIENNIKU URZĘDOWYM
WOJ. WARMIŃSKO - MAZURSKIEGO
NR 1700 Z DNIA 17.08.2006 R.




- OZNACZENIA:
SPOSÓB UŻYTKOWANIA TERENU:**
- TERENY ZABUDOWY ZAĞRÓDOWEJ
 - TERENY ROLNICZE
 - TERENY ZIELEŃ IZOLACYJNEJ
 - TERENY LASÓW
 - TERENY KOPALNI KOPALIN
POSPOLITYCH
 - TERENY DRÓG WEWNĘTRZNYCH
 - TERENY KOMUNIKACJI PRZEZIEJ

- GRANICE I LINIE ROZGRANICZAJĄCE:
GRANICE TERENU OBLĘTEGO PLANEM**
- LINIE ROZGRANICZAJĄCE TERENY
O RÓŻNYM SPOSÓBIE UŻYTKOWANIA -
SÓBIE ODSEPAROWANE
 - LINIE ROZGRANICZAJĄCE TERENY
O RÓŻNYM SPOSÓBIE UŻYTKOWANIA -
POSTULOWANE
 - POSTULOWANA LOKALIZACJA JEZDNI

WYRYS ZE STUDIUM UWARUNKOWAŃ I KIERUNKÓW ZAGOSPODAROWANIA
PRZESTRZENNEGO GMINY ELK, UCHWALONEGO UCHWAŁĄ
NR XXXII/207/2001 RADY GMINY ELK Z DNIA 30.11.2001 R. Z PÓŹN. ZM.
SKALA 1:25 000



Mapa aktualna na dzień: 06.07.2006 r.
Rob. nr 607/02/2006
KERG: 1102-6/2006
Wykonawca: *[Signature]*
Elk, dnia 06.07.2006 r.



LEGENDA:

- Wspomagające ośrodki usługowe gminy
- Mieszkalnictwo w terenach urbanizacyjnych Elku
- Obszary wielofunkcyjnej zabudowy wsi
- Kompleksy użytków rolnych o wysokiej bonitacji
- Udokumentowane złoża surowców mineralnych
- Granice obszarów chronionego krajobrazu

GRANICE TERENU OBLĘTEGO MIEJSCOWYM
PLANEM ZAGOSPODAROWANIA PRZESTRZENNEGO

DWA TECHNIK 19 - 300 EK UL. KILBINSKIEGO 39A2	
Temat opracowania: MIEJSCOWY PLAN ZAGOSPODAROWANIA PRZESTRZENNEGO TERENU POŁOŻONEGO W OBRĘBIE WOSZCZALE, GMINA ELK (CZĘŚCI DZIAŁEK O NR EWID. 307, 308, 310, 311, 312).	
Lokalizacja: WOSZCZALE, GMINA ELK	
URBANISTYKA	ZESPÓŁ AUTORSKI mgr inż. Dorota Tomaszewicz uprawnienia urbanistyczne nr 1555
OCHRONA ŚRODOWISKA	mgr Monika Szymankiewicz dr inż. Witold Zakrzewski