

MAPA DO CELÓW PROJEKTOWYCH

skala 1:1000

woj. warmińsko-mazurskie, Powiat Elcki
Gmina Elk, Obręb Sędki
Działka 95/7

PRACOWNIA GEODEZYJNA

"GEOTIM"

mgr inż. M. Songin, mgr inż. T. Sowiński
9-300 Elk, ul. Mickiewicza 15, V p
tel. (087) 621 55 09

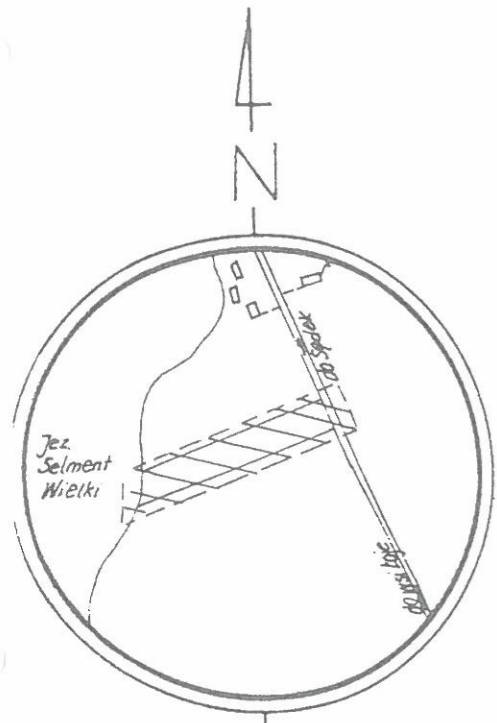
USŁUGI GEODEZYJNO-KARTOGRAFICZNE
GEODETA UPRAWNIONY

mgr inż. Tadeusz Sobinski
19-300 Elk, ul. Mickiewicza 15, V p.
tel. (087) 621 55 09
Regon 790061410, NIP 848-105-72-35

Nr ks.zam. 6868/5/2003

KERG 1160-4/2003

Elk, dnia 2 kwietnia 2003r.

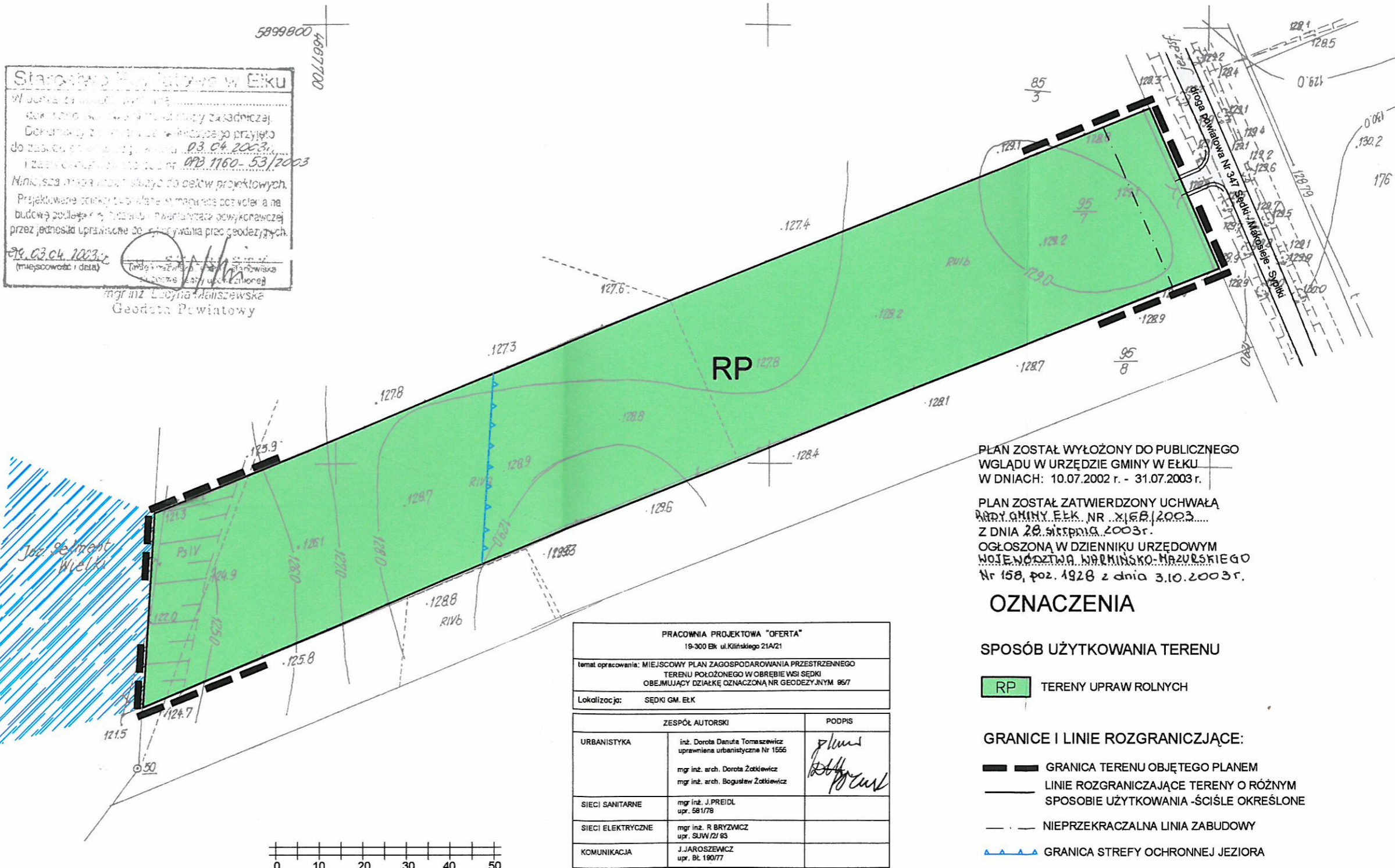
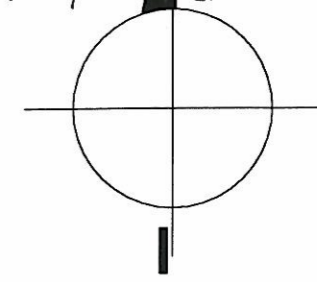


SZKIC ORIENTACYJNY
Skala 1:10000

MIEJSCOWY PLAN ZAGOSPODAROWANIA PRZESTRZENNEGO TERENU POŁOŻONEGO W OBRĘBIE WSI SĘDKI OBEJMUJĄCY DZIAŁKĘ OZNACZONĄ NR GEODEZYJNYM 95/7 SKALA 1:1000



Załącznik Nr 1
do uchwały Rady Gminy Elk
z dnia 28 sierpnia 2003r
NR. X/68/2003.



Starostwo Powiatowe w Elku
W dniu 24 kwietnia 2003 r.
dokonałem oględzin terenu i mapy zasadniczej.
Dokumenty zgłoszone do niniejszego projektu
do zasiedlenia nieruchomości oznaczonej nr 95/7
i zabudowy na niej obiektu nr 1160-53/2003
Miejscowy plan zagospodarowania przestrzennego
Projektowane cele i warunki zabudowy oraz na
budowę podlegają w całości i w szczególności
przez jednostki uprawnione do wydawania przedsięwzięcia.
24.04.2003r.
(miejscowość i data) (miejscowość i data)
mgr inż. Lucyna Mańszewska
Geodeta Powiatowy

PLAN ZOSTAŁ WYŁOŻONY DO PUBLICZNEGO
WGLĄDU W URZĘDZIE GMINY W ELKU
W DNIACH: 10.07.2002 r. - 31.07.2003 r.
PLAN ZOSTAŁ ZATWIERDZONY UCHWAŁĄ
RADY GMINY ELK NR X/68/2003
Z DNIA 28. SIERPNIA 2003r.
OGŁOSZONA W DZIENNIKU URZĘDOWYM
WOJEWÓDZTWA WARMIŃSKO-MAZURSKIEGO
Nr 158, poz. 1928 z dnia 3.10.2003r.

OZNACZENIA

SPOSÓB UŻYTKOWANIA TERENU

RP TERENY UPRAW ROLNYCH

GRANICE I LINIE ROZGRANICZAJĄCE:

- GRANICA TERENU OBJĘTEGO PLANEM
- LINIE ROZGRANICZAJĄCE TERENY O RÓŻNYM SPOSOBIE UŻYTKOWANIA - ŚCIŚLE OKREŚLONE
- NIEPRZEKRACZALNA LINIA ZABUDOWY
- GRANICA STREFY OCHRONNEJ JEZIORA

PRACOWNIA PROJEKTOWA "OFERTA" 19-300 Elk ul. Kilińskiego 21A/21		
temat opracowania: MIEJSCOWY PLAN ZAGOSPODAROWANIA PRZESTRZENNEGO TERENU POŁOŻONEGO W OBRĘBIE WSI SĘDKI OBEJMUJĄCY DZIAŁKĘ OZNACZONĄ NR GEODEZYJNYM 95/7		
Lokalizacja: SĘDKI GM. ELK		
ZESPÓŁ AUTORSKI		PODPIS
URBANISTYKA	inż. Dorota Danuta Tomaszewicz uprawnienia urbanistyczne Nr 1556 mgr inż. arch. Dorota Żółkiewicz mgr inż. arch. Bogusław Żółkiewicz	<i>[Signature]</i>
SIECI SANITARNE	mgr inż. J. PREIDL upr. 581/78	
SIECI ELEKTRYCZNE	mgr inż. R. BRYZM CZ upr. SUW/2/83	
KOMUNIKACJA	J. JAROSZEWICZ upr. Bk. 190/77	

