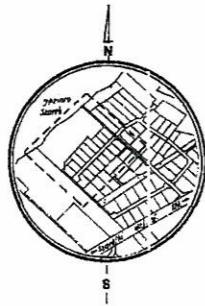


MIEJSCOWY PLAN ZAGOSPODAROWANIA PRZESTRZENNEGO TERENU ZABUDOWY MIESZKANIOWEJ JEDNORODZINNEJ NAD JEZIOREM SZAREK, POŁOŻONEGO W OBREBIE CHRUSCIELE, GMINA ELK.

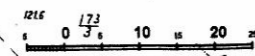


MAPA DO CELÓW PROJEKTOWYCH

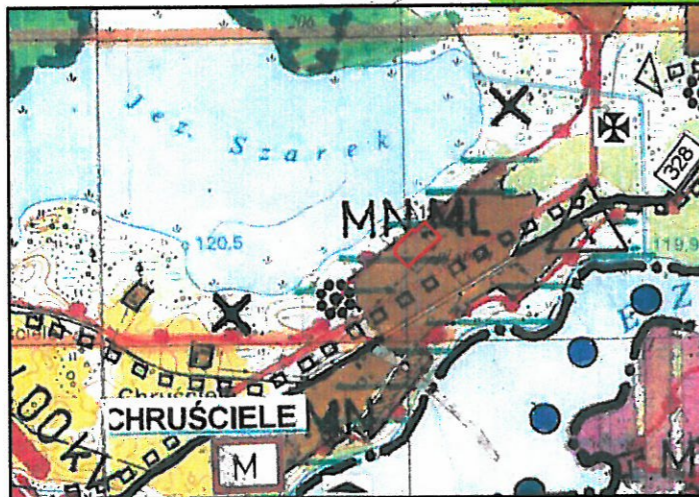
(działki nr 170/21, 170/22, 170/32, 170/33, 170/36,
170/37, 170/41, 170/42, 170/45, 170/46, 170/47,
170/48, 170/51, 170/52, 170/53, 170/57, 170/58,
170/64.)

SZKIC ORIENTACYJNY 1:10000

SKALA 1:1000



WYRYS ZE STUDIUM UWARUNKOWAŃ I KIERUNKÓW ZAGOSPODAROWANIA
PRZESTRZENNEGO GMINY ELK, UCHWALONEGO UCHWAŁĄ NR XXXII/207/2001
RADY GMINY ELK Z DNIA 30.11.2001 R. Z POZ. 421M.
SKALA 1:25 000



GRANICE TERENU OBJĘTEGO MIEJSCOWYM
PLANEM ZAGOSPODAROWANIA PRZESTRZENNEGO

- LEGENDA:**
- ML budownictwo lotniskowe
 - MN mieszkalnictwo i nieuciążliwe usługi
 - Obecny wielofunkcyjny zabudowy wsi
 - Tereny o predyspozycjach do funkcji turystyczno-wypoczynkowej
 - Dodatkowa funkcja rekreacyjna wsi
 - Granice ochrony jezior
 - M Mieszkalnictwo w terenach urbanizacyjnych Elku
 - Istniejące trasy rowerowe o znaczeniu lokalnym

<p>CHRUSCIELE gm.: Elk powiat: elcki</p>	<p>„GEOMAP” s.c. Pracownia Usług Geodezyjno-Kartograficznych 19-300 Elk, ul. Montevski 3 tel/fax: 087-5211984 e-mail: geomap@wp.pl www.geomap.elk.pl</p>
<p>Określenie Nr 50 Alk Nr 224.421.212.3 224.421.214.1 224.421.214.2 Mapa aktualna na dzień 04.04.2006r.</p>	<p>GEODETA UPRAWNIONY ustp., nr 13112 mgr inż. Krzysztof Kuczyński 19-300 Elk, ul. Kilińskiego 3A/45 tel. dom. 821-4138, tel. star. 81-355 513</p>

PLAN ZOSTAŁ WYŁOŻONY DO PUBLICZNEGO
WGLĄDU
W URZĘDZIE GMINY ELK
W DNIACH: 18.12.2006r. - 19.01.2007r.
PLAN ZOSTAŁ UCHWALONY
UCHWAŁĄ NR VIII/50/2007
RADY GMINY ELK
Z DNIA 28.02.2007r.
OGŁOSZONA W DZIENNIKU URZĘDOWYM
WOJ. WARMIŃSKO-MAZURSKIEGO
NR 56 Z DNIA 24 kwietnia 2007r.
POZ. 910

DWD TESZNIK 19-300 Elk UL. KILIŃSKIEGO 39A/2		
Miejscowy plan zagospodarowania przestrzennego terenów zabudowy mieszkaniowej jednorodzinnej nad jeziorem Szarek, położonego w obrębie Chrusciele.		
Lokalizacja: CHRUSCIELE GMINA ELK	ZESPÓŁ AUTORSKI	PODPIS
URBANISTYKA	mgr inż. Dorota Tomaszewicz - Zakula uprawnienia urbanistyczne Nr 1552	<i>[Signature]</i>
OCHRONA ŚRODOWISKA	mgr Monika Stępaniak	<i>[Signature]</i>

- OZNACZENIA:**
SPÓSOB UŻYTKOWANIA TERENU
- MN TERENY ZABUDOWY MIESZKANIOWEJ JEDNORODZINNEJ
 - KDW TERENY DRÓG WEWNĘTRZNYCH

- GRANICE I LINIE ROZGRANICZAJĄCE:**
- GRANICE TERENU OBJĘTEGO PLANEM
 - MAKSYMALNA NIEPRZEKRACZALNA LINIA ZABUDOWY
 - LINIE ROZGRANICZAJĄCE TERENY O RÓŻNYM SPOŚOBIE UŻYTKOWANIA - ŚCIŚLE OKREŚLONE
 - LINIE ROZGRANICZAJĄCE TERENY O RÓŻNYM SPOŚOBIE UŻYTKOWANIA - POSTULOWANE

- OZNACZENIA INNE:**
- ZP TERENY ZIELENI UJĘTE W OBOWIĄZUJĄCYM MIEJSCOWYM PLANIE ZAGOSPODAROWANIA PRZESTRZENNEGO TERENÓW ZABUDOWY JEDNORODZINNEJ NA DZIAŁKACH NR 23, 25h, 26, 27, 28 I 104 WE WSI CHRUSCIELE.