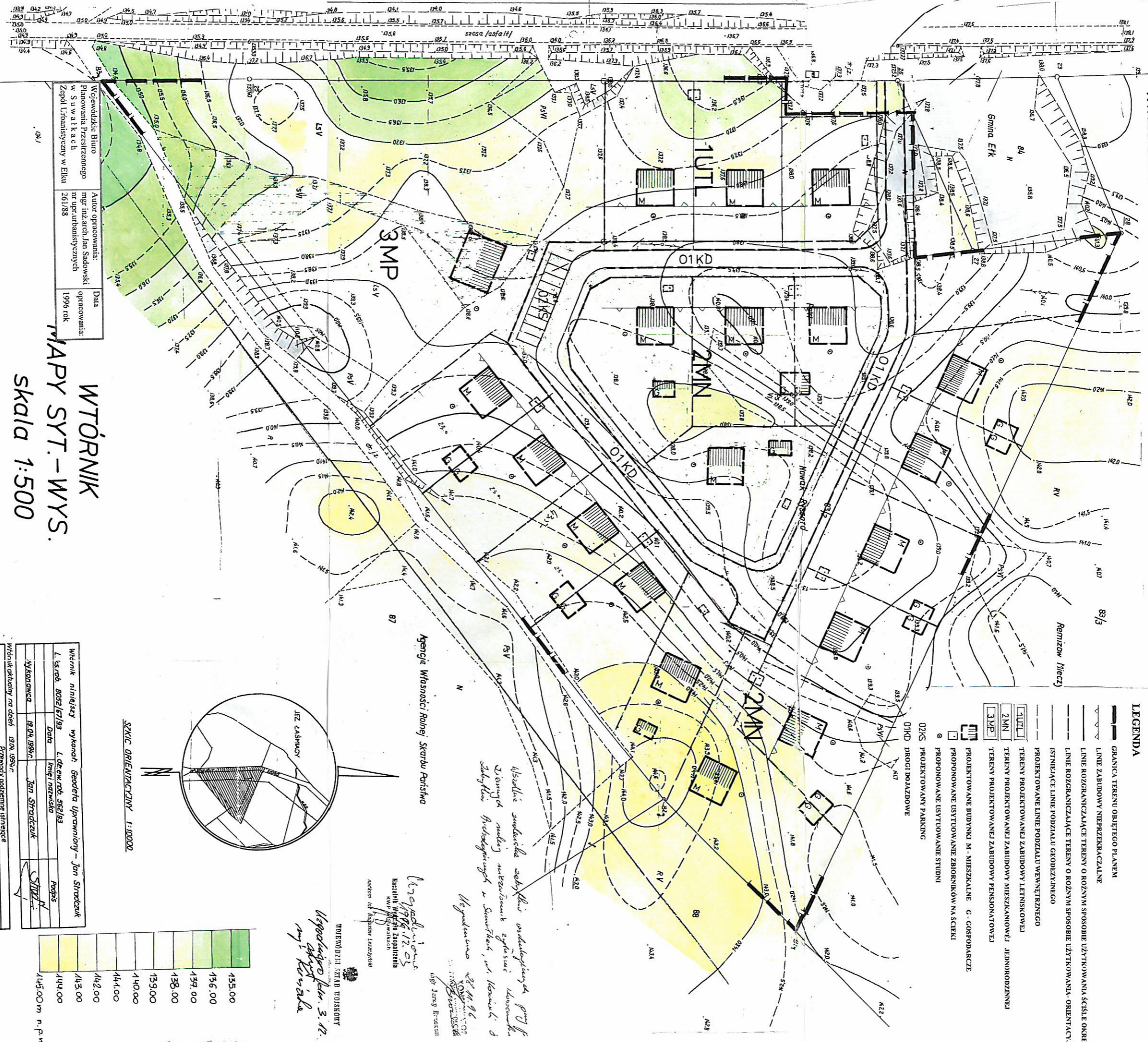


PIASKI

gm. ELK


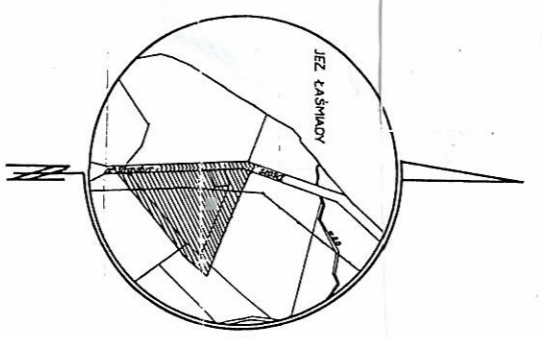
MIJSCOWY PLAN ZAGOSPODAROWANIA PRZESTRZENNEGO WSI

Skala 1:500



LEGENDA

- GRANICA TERENU OBJĘTEGO PLANEM
- LINE ZABUDOWY NIEPRZERWIAJĄCE
- LINE ROZGRANICZAJĄCE TERENY O RÓŻNYM SPOSOBIE UŻYTKOWANIA ŚCISŁE OKRE
- LINE ROZGRANICZAJĄCE TERENY O RÓŻNYM SPOSOBIE UŻYTKOWANIA- ORIENTACJI.
- ISTNIEJĄCE LINE PODZIAŁU GEODEZYJNEGO
- PROJEKTOWANE LINE PODZIAŁU WEWNĘTRZNEGO
- TERENY PROJEKTOWANEJ ZABUDOWY LETNISKOWEJ
- TERENY PROJEKTOWANEJ ZABUDOWY MIESZKANIOWEJ JEDNOKOZIOJNEJ
- TERENY PROJEKTOWANEJ ZABUDOWY PENSJONATOWEJ
- PROJEKTOWANE BUDYNKI M - MIESZKALNE C - GOSPODARSTWA
- PROJEKTOWANE USTYTIOWANE ZBIORNIKI NA ŚCIEKI
- PROJEKTOWANE USTYTIOWANE STUDIUM
- PROJEKTOWANE PENSJONATOWE
- PROJEKTOWANE PARKINGI
- PROJEKTOWANE DROGI DOJAZDOWE



Wzrostnik niżej wykonał Geodeta Uprawniony - Jan Stradczak	Proces				
L. nr. rob. 8052/G/93 L. otw. rob. 562/93	Proces				
Data 19.04.1994r.	Imię nazwisko				
19.04.1994r.	Jan Stradczak				
Wzrostnik wykonany na dzień 19.04.1994r.					
Przewozy podziemne istniejące					
LP	Rodzaje przewodów	Wskazanie	Wykreszenie	Wskazanie	Wykreszenie
1	Elektroenergetyczne	e	—	—	—
2	Telekomunikacyjne	t	—	—	—
3	Kanalizacyjne	k	—	—	—
4	Wodociągowe	w	—	—	—
5	Gazownicze	g	—	—	—

Wzrostnik wykonany na dzień 19.04.1994r.
 Wzrostnik wykonany na dzień 19.04.1994r.
 Wzrostnik wykonany na dzień 19.04.1994r.

WTÓRNIK

MAPY SYT. - WYS.

Skala 1:500

PIASKI dz. 83/2

woj. suwalskie
 gm. Elk