

MIEJSCOWY PLAN ZAGOSPODAROWANIA PRZESTRZENNEGO TERENU POŁOŻONEGO W OBREBIE MROZY WIELKIE, GMINA EŁK, OBEJMUJĄCY DZIAŁKI O NR EWID. 138, 139 i 140.

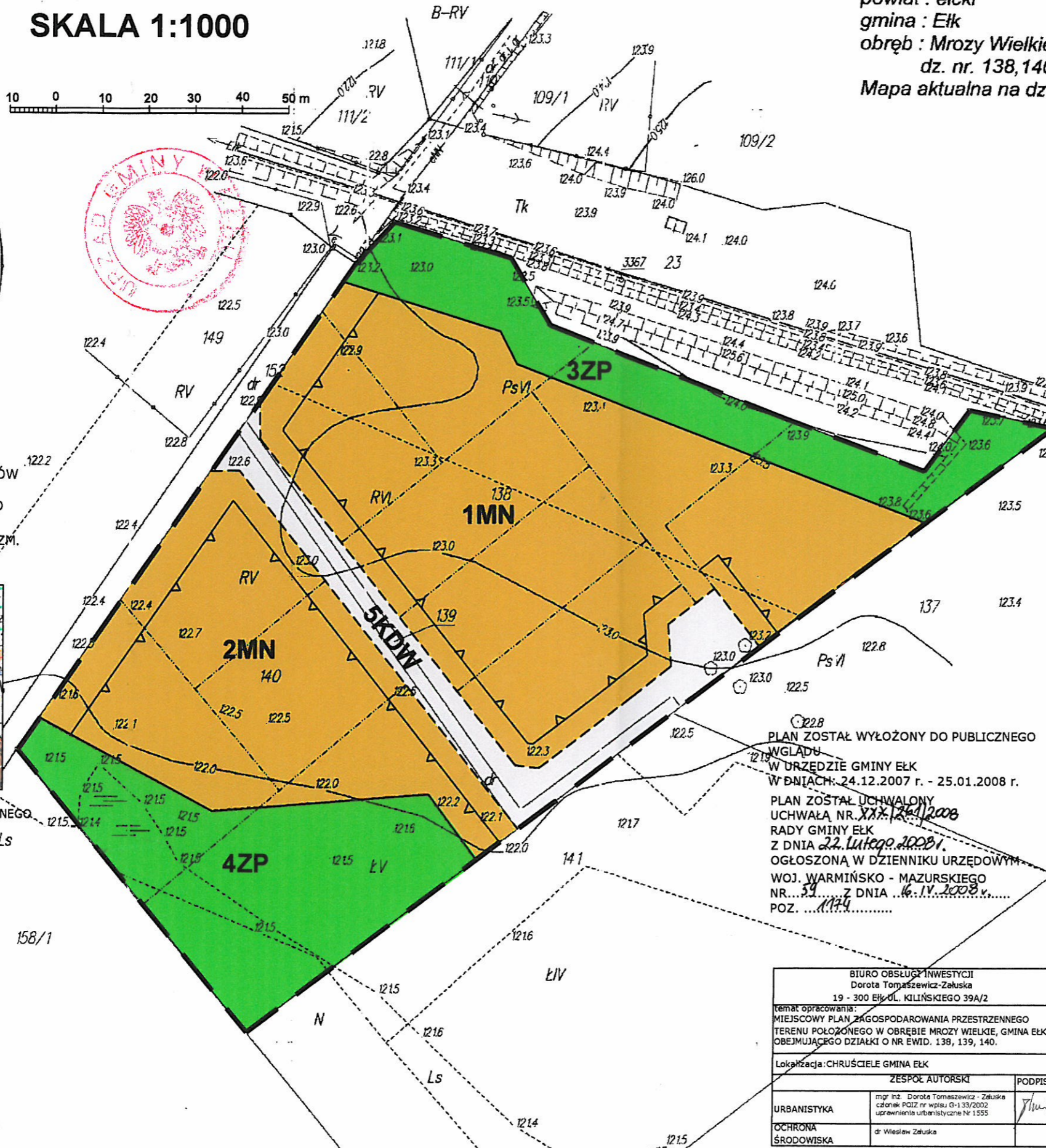
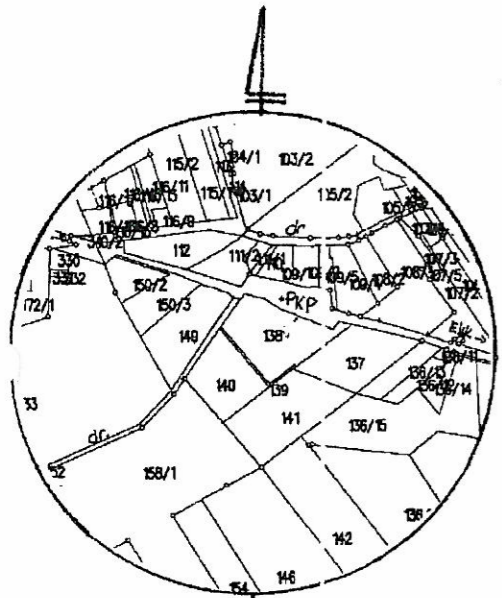
Mapa do celów projektowych
skala 1:1000

Szkic Orientacyjny
Skala 1:10000

SKALA 1:1000

woj. warmińsko-mazurskie
powiat : ełcki
gmina : Ełk
obręb : Mrozy Wielkie
dz. nr. 138,140
Mapa aktualna na dzień 01.06.2007 r

ZAŁĄCZNIK NR 1
DO UCHWAŁY NR. XXX/261/2008
RADY GMINY EŁK
Z DNIA 22. Lutego 2008.....



Pracownia Geodezyjna
GEO-GRUNT
ALICJA KARAS
111-300 Ełk, ul. Wojska Polskiego 51
tel. (087) 621 23 50, tel. 0/503-043-621;
NIP 848-000-31-48 Regon 790059292

Geodeta Upoważnion
Upr. nr 19965
Przemysław Ławski
18-300 Ełk, ul. Sikorskiego 4/25
tel. 0-661 420 554

OZNACZENIA:

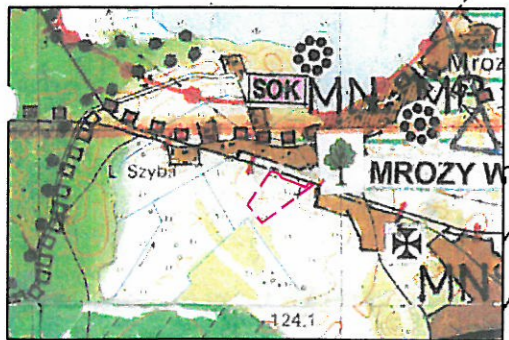
SPOSÓB UŻYTKOWANIA TERENU

- MN** TERENY ZABUDOWY MIESZKANIOWEJ JEDNORODZINNE
- KDW** TERENY DRÓG WEWNĘTRZNYCH
- ZP** TERENY ZIELENI URZĄDZONEJ

GRANICE I LINIE ROZGRANICZAJĄCE:

- GRANICE TERENU OBJĘTEGO PLANEM
- LINIE ROZGRANICZAJĄCE TERENY O RÓŻNYM SPOSOBIE UŻYTKOWANIA - ŚCIŚLE OKREŚLONE
- - - LINIE ROZGRANICZAJĄCE TERENY O RÓŻNYM SPOSOBIE UŻYTKOWANIA - POSTULOWA
- ▲▲▲ MAKSYMALNA NIEPRZEKRACZALNA LINIA ZABUDOWY
- - - POSTULOWANE LINIE PODZIAŁU WEWNĘTRZNEGO

WYRYS ZE STUDIUM UWARUNKOWAŃ I KIERUNKÓW
ZAGOSPODAROWANIA
PRZESTRZENNEGO GMINY EŁK, UCHWALONEGO
UCHWAŁĄ NR XXXII/207/2001
RADY GMINY EŁK Z DNIA 30.11.2001 R. Z PÓŹN. ZM.
SKALA 1:25 000



GRANICE TERENU OBJĘTEGO MIEJSCOWYM
PLANEM ZAGOSPODAROWANIA PRZESTRZENNEGO

- LEGENDA:**
- MP budownictwo pensjonatowe i hotelowe
 - MN mieszkalnictwo i nieuciążliwe usługi
 - Obszary wielofunkcyjnej zabudowy wsi
 - Lasy gospodarcze
 - Lasy ochronne
 - Tereny o predyspozycjach dla funkcji turystyczno-wypoczynkowej
 - Granice ochrony jezior
 - Zespoły dworskie i dworsko - parkowe
 - Zabytkowe cmentarze zamknięte
 - Obiekty i stanowiska archeologiczne

PLAN ZOSTAŁ WYŁOŻONY DO PUBLICZNEGO
WGŁADU
W URZĘDZIE GMINY EŁK
W DNIACH: 24.12.2007 r. - 25.01.2008 r.
PLAN ZOSTAŁ UCHWAŁONY
UCHWAŁĄ NR. XXX/261/2008
RADY GMINY EŁK
Z DNIA 22. Lutego 2008 r.
OGŁOSZONA W DZIENNIKU URZĘDOWYM
WOJ. WARMIŃSKO - MAZURSKIEGO
NR... 39... Z DNIA 16. IV. 2008 r.
POZ. 1174

BIURO OBSŁUGI INWESTYCJI Dorota Tomaszewicz-Zaluska 19 - 300 Ełk, ul. KILIŃSKIEGO 39A/2		
temat opracowania: MIEJSCOWY PLAN ZAGOSPODAROWANIA PRZESTRZENNEGO TERENU POŁOŻONEGO W OBREBIE MROZY WIELKIE, GMINA EŁK OBEJMUJĄCY DZIAŁKI O NR EWID. 138, 139, 140.		
Lokalizacja: CHRUSCIELE GMINA EŁK		
ZESPÓŁ AUTORSKI		PODPIS
URBANISTYKA	mgr inż. Dorota Tomaszewicz-Zaluska c.d.m. POZ nr wpisu G-133/2002 uprawnienia urbanistyczne nr 1555	<i>[Signature]</i>
OCHRONA ŚRODOWISKA	dr Wiesław Zaluska	

