


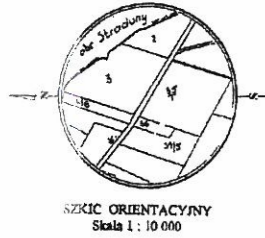
# MIEJSCOWY PLAN ZAGOSPODAROWANIA PRZESTRZENNEGO TERENU POŁOŻONEGO W OBRĘBIE MALINÓWKA, OBEJMUJĄCEGO DZIAŁKI O NR 3 I 35/1, GMINA ELK.

SKALA 1:2000



## MAPA SYTUACYJNO-WYSOKOŚCIOWA DO CELÓW PROJEKTOWYCH

Woj. Warmińsko-Mazurskie  
Powiat: Elcki  
Gmina: Elk  
Obręb: 22- Malinówka  
Działki nr: 3, 35/1



### OZNACZENIA:

#### SPOSÓB UŻYTKOWANIA TERENU

- TERENY ZABUDOWY MIESZKANIOWEJ JEDNORODZINNEJ
- TERENY ZABUDOWY REKREACJI INDYWIDUALNEJ
- TERENY ZIELENI URZĄDZONEJ
- TERENY ZIELENI IZOLACYJNEJ
- TERENY DRÓG WEWNĘTRZNYCH
- TERENY INFRASTRUKTURY TECHNICZNEJ - KANALIZACJA

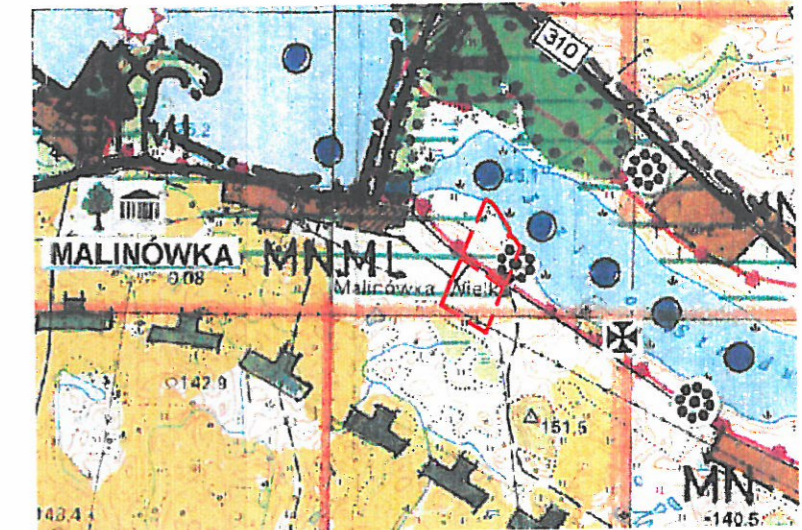
#### GRANICE I LINIE ROZGRANICZAJĄCE:

- GRANICA TERENU OBJĘTEGO PLANEM
- LINIE ROZGRANICZAJĄCE TERENY O RÓŻNYM SPOSOBIE UŻYTKOWANIA - ŚCIŚLE OKREŚLONE
- LINIE ROZGRANICZAJĄCE TERENY O RÓŻNYM SPOSOBIE UŻYTKOWANIA - POSTULOWANE
- POSTULOWANE LINIE PODZIAŁU WEWNĘTRZNEGO
- MAKSYMALNA NIEPRZEKRACZALNA LINIA ZABUDOWY

#### OZNACZENIA INNE:

- POSTULOWANA LOKALIZACJA JEZDNI
- STREFA OCHRONNA STANOWISKA ARCHEOLOGICZNEGO

WYRYS ZE STUDIUM UWARUNKOWAŃ I KIERUNKÓW ZAGOSPODAROWANIA PRZESTRZENNEGO GMINY ELK, UCHWAŁONEGO UCHWAŁĄ NR XXXII/207/2001 RADY GMINY ELK Z DNIA 30.11.2001 R. Z PÓŹN. ZM. SKALA 1:25 000



### GRANICE TERENU OBJĘTEGO MIEJSCOWYM PLANEM ZAGOSPODAROWANIA PRZESTRZENNEGO

#### LEGENDA:

- Obszary wielofunkcyjnej zabudowy wsi
- MN mieszkalnictwo i nieuciążliwe usługi
- ML budownictwo letniskowe
- Tereny o predyspozycjach dla funkcji turystyczno-wypoczynkowej
- Dodatkowa funkcja rekreacyjna wsi
- Obiekty i stanowiska archeologiczne

Mapa aktualna na dzień 04.10.2005 r.  
Rob. nr 8112/173/2005  
KERG: 1047-50/2005  
Wykonawca:

Agencja Geodezyjna S. C.  
Zofia i Andrzej Dobrowscy  
12-200 Plaza, ul. Olszowiecka 11  
tel. 897 425 23 26, fax: 8924 752 122  
NIP 849-128-86-63

Ustr. 12/05  
15400 2307, ul. Borkowa 53

Elk, dnia 04.10.2005r

DWD TECHNIK 19 - 300 ELK UL. KILINSKIEGO 39A/2	
Tytuł opracowania: MIEJSCOWY PLAN ZAGOSPODAROWANIA PRZESTRZENNEGO TERENU POŁOŻONEGO W OBRĘBIE MALINÓWKA OBEJMUJĄCEGO DZIAŁKI O NR 3 I 35/1, GMINA ELK	
Lokalizacja: MALINÓWKA, GMINA ELK	
ZESPÓŁ AUTORSKI	PODPISY
URBANISTYKA mgr inż. Dorota Tomaszewska correspondentka urbanistyczna nr 1303	<i>[Signature]</i>
DOCHOWA ŚRODOWISKA mgr Monika Szczęsna mgr inż. Barbara Klajpa	

PLAN ZOSTAŁ WYŁOŻONY DO PUBLICZNEGO WGLĄDU W URZĘDZIE GMINY ELK W DNIACH: 04.09.2006 - 02.10.2006  
PLAN ZOSTAŁ ZATWIERDZONY UCHWAŁĄ RADY GMINY ELK NR XLV/461/06 Z DNIA 24.10.2006r.  
OGŁOSZONA W DZIENNIKU URZĘDOWYM WOJ. WARMIŃSKO - MAZURSKIEGO NR 188 Z DNIA 6.12.2006r.  
POZ. 2616

05.10.2005  
018 1047-157/2005

05.10.2005  
*[Signature]*