




m. Ełk Ełk

Ełk
m. Ełk
Załącznik nr 1
do uchwały nr Rady Gminy Ełk
z dnia



Skala 1:15 000

Legenda

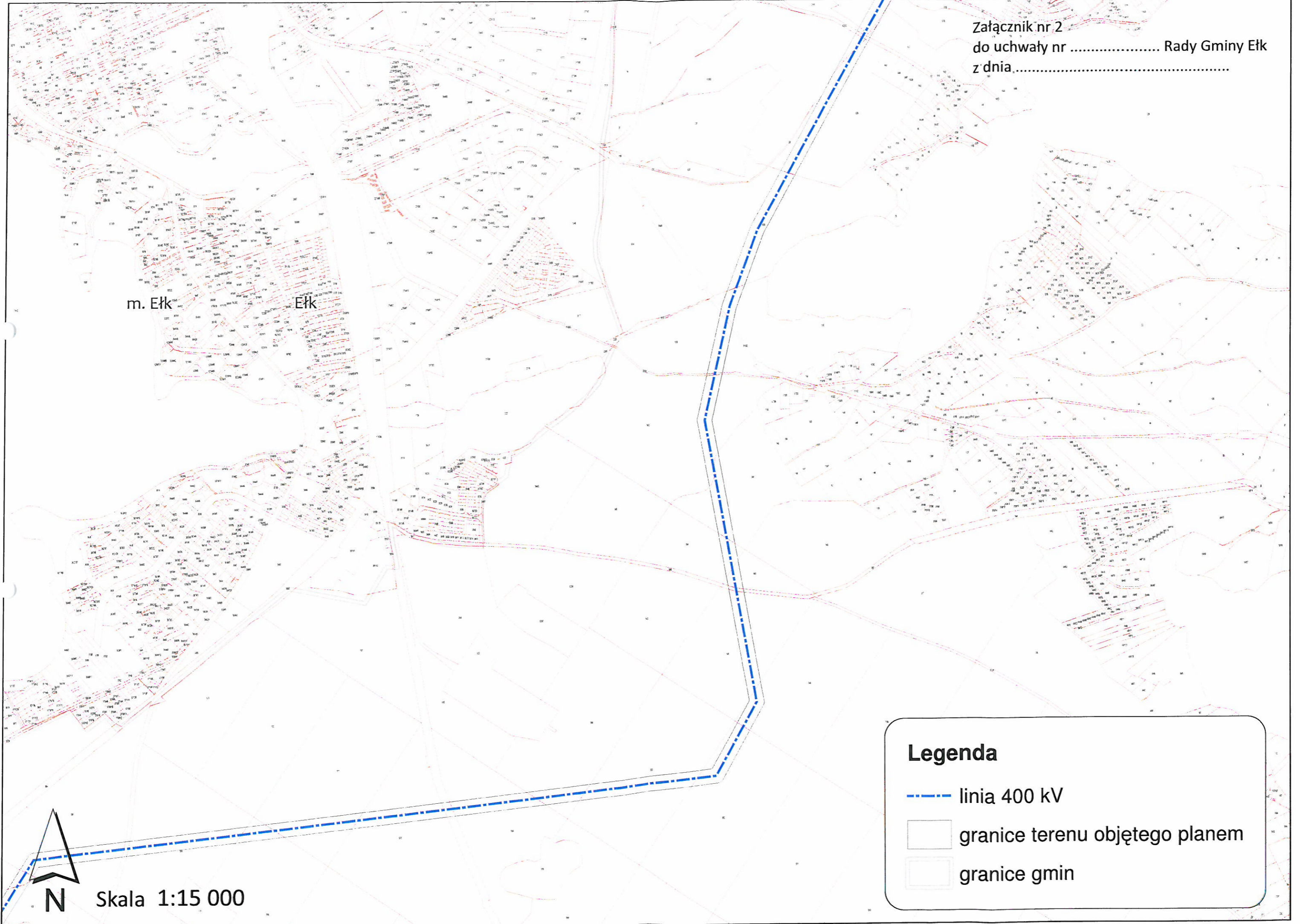
-  linia 400 kV
-  granice terenu objętego planem
-  granice gmin

m. Etk Etk

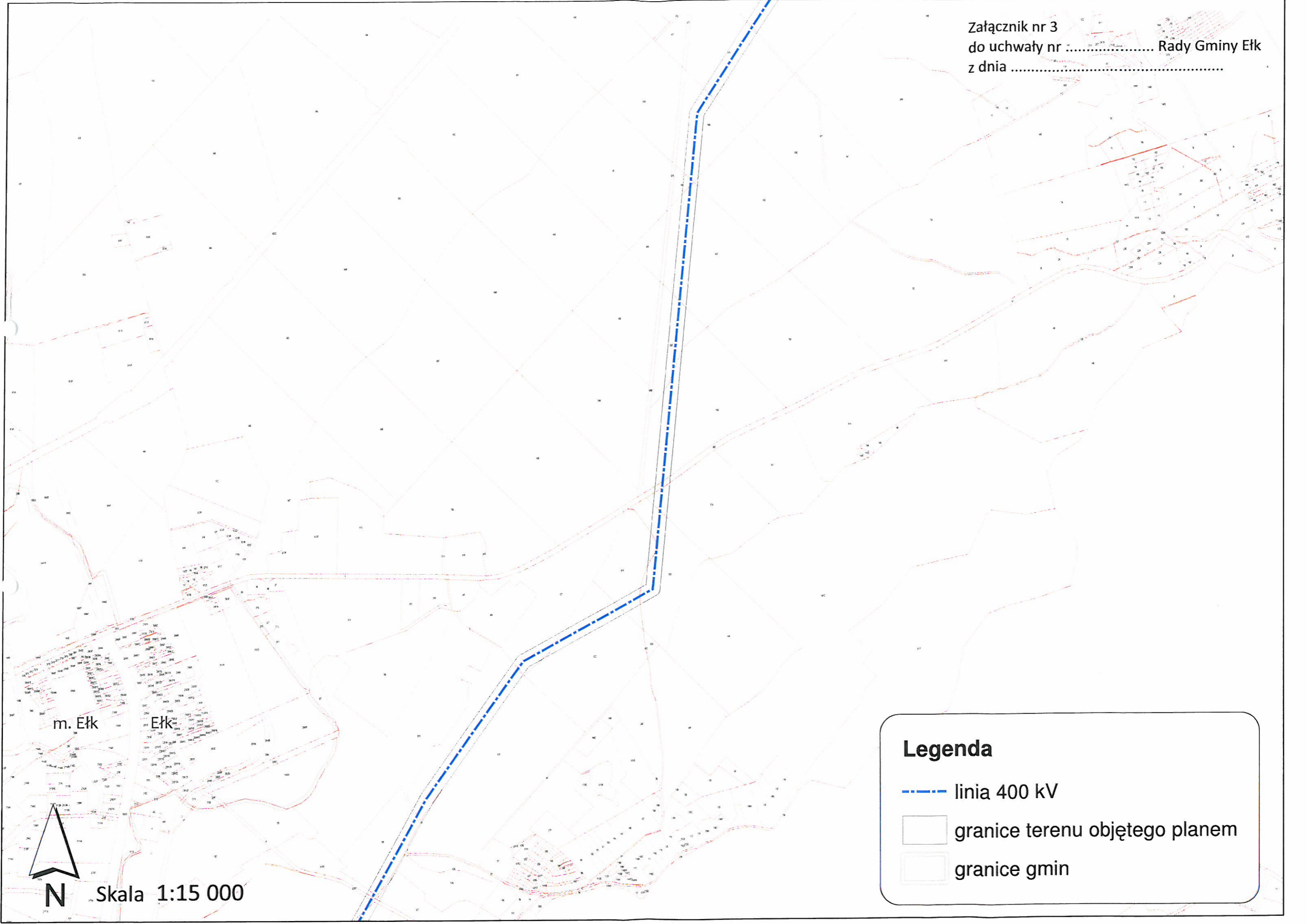
Legenda

- linia 400 kV
- granice terenu objętego planem
- granice gmin


N
Skala 1:15 000



Załącznik nr 3
do uchwały nr Rady Gminy Ełk
z dnia



m. Ełk Ełk



Skala 1:15 000

Legenda

- linia 400 kV
- granice terenu objętego planem
- granice gmin

Kalinowo

Ełk

Legenda

—+— linia 400 kV

□ granice terenu objętego planem

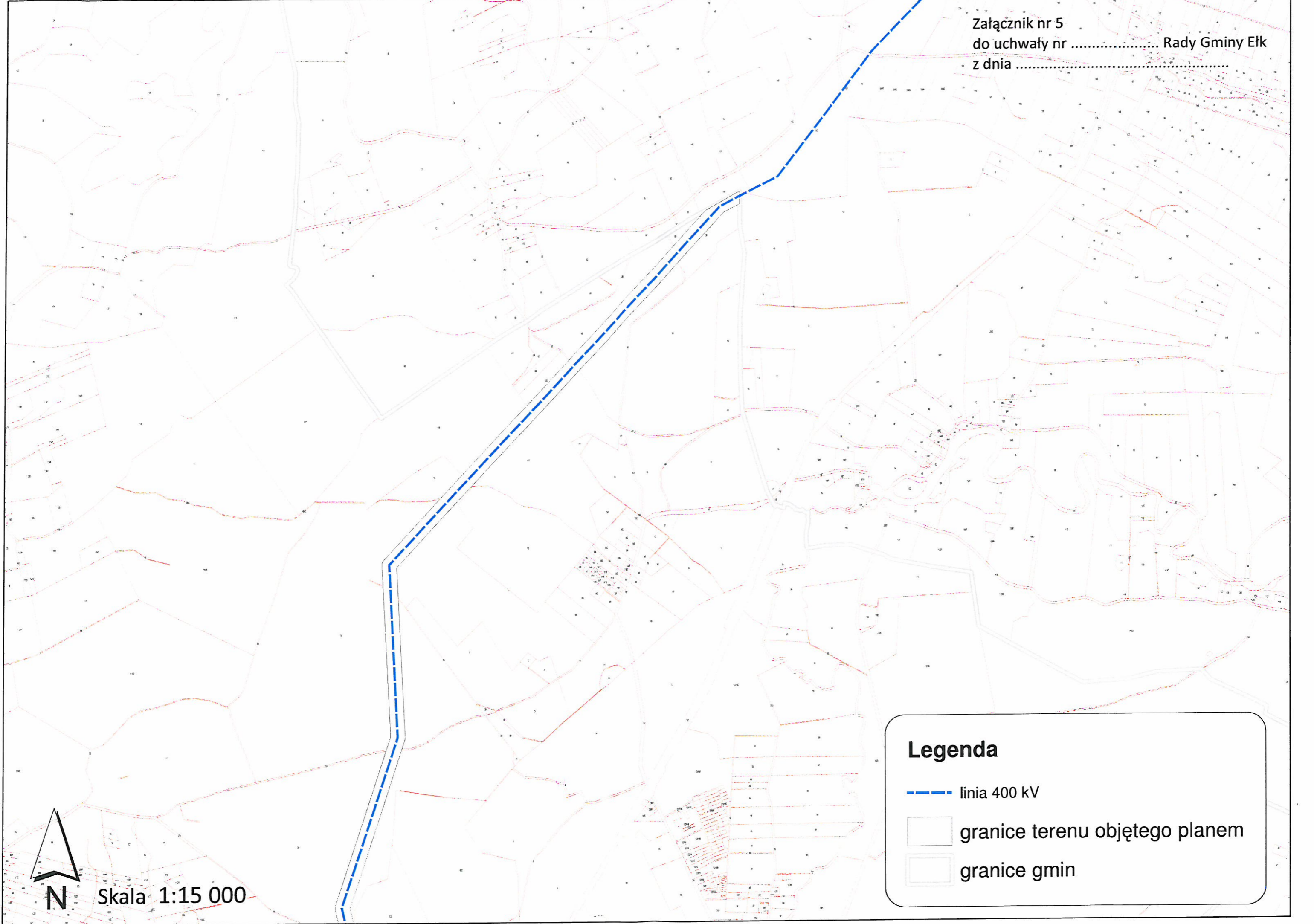
□ granice gmin



N

Skala 1:15 000

Załącznik nr 5
do uchwały nr Rady Gminy Ełk
z dnia



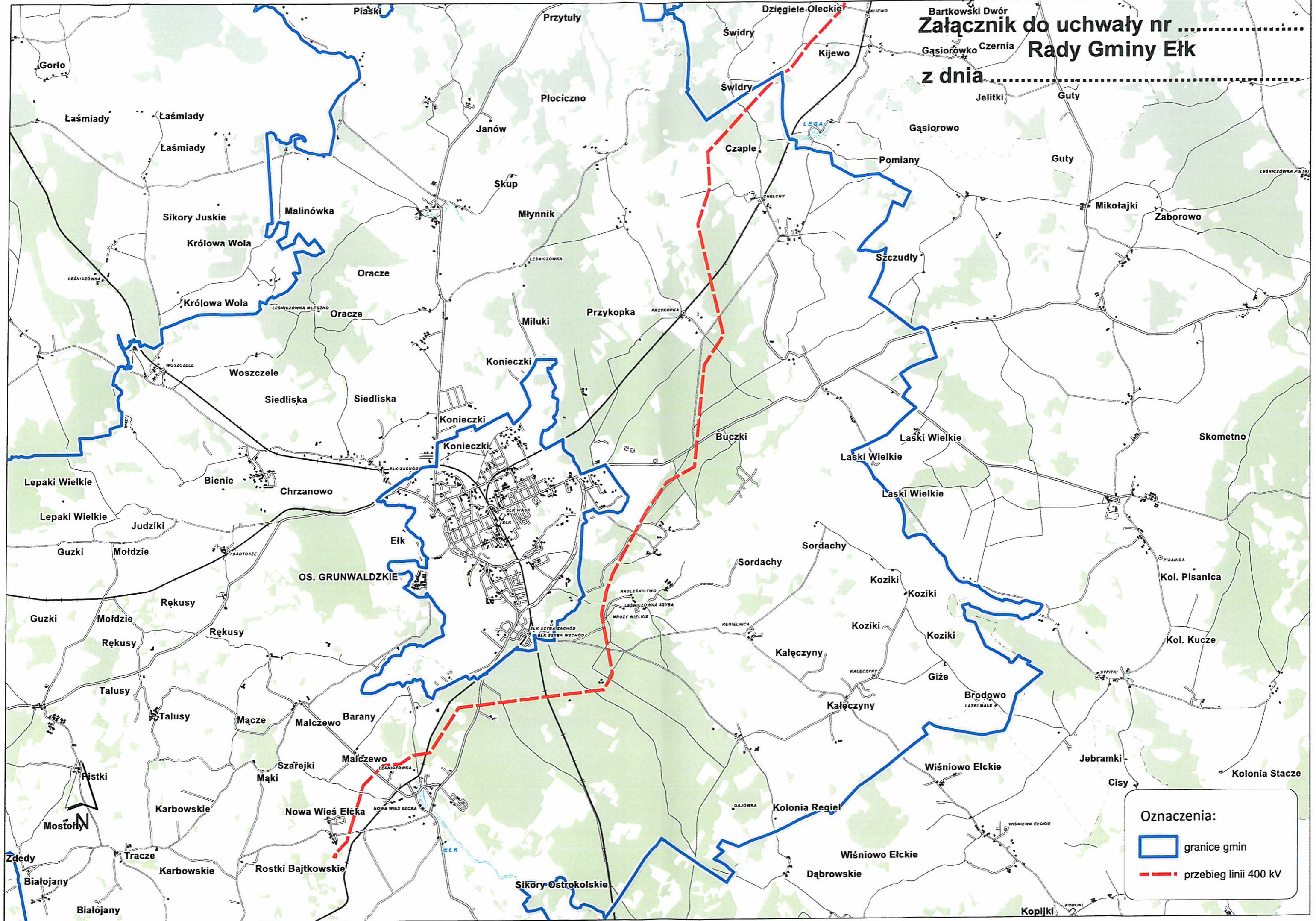
Legenda

- linia 400 kV
- ▭ granice terenu objętego planem
- ▭ granice gmin





Skala 1:15 000

Bartkowski Dwór
Załącznik do uchwały nr
Gąsiorówko Czernia
Rady Gminy Elk
z dnia



Oznaczenia:

-  granice gmin
-  przebieg linii 400 kV