

WÓJT GMINY ELK**WYKAZ NIERUCHOMOŚCI**

przeznaczonej do sprzedaży w trybie bezprzetargowym na poprawę warunków zagospodarowania nieruchomości sąsiedniej, położonej w obrębie **SZELIGI-BUCZKI**, gmina Elk.

Lp.	Oznaczenie nieruchomości wg		Powierz. nieruchomości grunt. [ha]	Położenie, opis nieruchomości	Przeznaczenie nieruchomości w planie zagospodarowania przestrzennego	Cena nieruchomości gruntuowej zł	Termin składania wniosków przez osoby, którym przysługuje pierwszeństwo w nabyciu na własność na podst. art. 34. ust. 1 pkt 2 ustawy z dnia 21 sierpnia 1997 r. o gospod. nieruch.
	Numer Księgi Wieczystej	Numer nieruchomości gruntuowej					
1.	KW 0L1E /0001328 6/5	189/1	0,0407 ha	Nieruchomość położona w sąsiedztwie zabudowy letniskowej i jednorodzinnej - sprzedaż w trybie bezprzetargowym na poprawę warunków zagospodarowania nieruchomości sąsiedniej, oznaczonej nr geodezyjnym 183.	Działka nie objęta ustaleniami miejscowego planu zagospodarowania przestrzennego. Zgodnie z ustaleniami Studium uwarunkowań i kierunków zagospodarowania przestrzennego Gminy Elk na ww. gruntach wskazano następujące formy użytkowania terenów: „Pozostałe użytki rolne”, „Tereny o predyspozycjach dla funkcji turystyczno-wypoczynkowej”	27 379,00	30 listopada 2015 r.

URZĄD GMINY ELK - KANCELARIA
W Y S Ł A N O

16-10-2015 *

List poboczny za zawartością
nr 1164 podpis

Wykaz niniejszy wywiesza się na tablicy ogłoszeń


Urzędu Gminy w Elku w okresie od 19 października 2015 r.

do 9 listopada 2015 r. celem podania do publicznej wiadomości.

Sprzedaż zwolniona z podatku VAT na podst.art.43 ust.1 pkt 9 ustawy z dnia

11 marca 2004 r. o podatku od towarów i usług (Dz. U. z 2011 r., Nr 177, poz.1054 z późn. zm.)

Sporządziła: Mirosława Łukaszuk  Sprawdziła: Dorota Dziurdzikowska w dniu 14.10.2015 r. 

WÓJT

mgr Tomasz Osewski

WYKAZ NIERUCHOMOŚCI

przeznaczonej do sprzedaży w trybie bezprzetargowym na poprawę warunków zagospodarowania nieruchomości sąsiedniej, położonej w obrębie **SZELIGI-BUCZKI**, gmina Ełk.

Lp.	Oznaczenie nieruchomości wg		Powierz. nieruchomości grunt. [ha]	Położenie, opis nieruchomości	Przeznaczenie nieruchomości w planie zagospodarowania przestrzennego	Cena nieruchomości gruntowej zł	Termin składania wniosków przez osoby, którym przysługuje pierwszeństwo w nabywaniu własności na podst. art. 34. ust. 1 pkt 2 ustawy z dnia 21 sierpnia 1997 r. o gospod. nieruch.
	Numer Księgi Wieczystej	Numer nieruchomości gruntowej					
1.	KW OL1E /0001328 6/5	189/2	0,0187 ha	Nieruchomość położona w sąsiedztwie zabudowy letniskowej i jednorodzinnej - sprzedaż w trybie bezprzetargowym na poprawę warunków zagospodarowania nieruchomości sąsiedniej, oznaczonej nr geodezyjnym 184.	Brak miejscowego planu zagospodarowania przestrzennego. Zgodnie z ustaleniami Studium uwarunkowań i kierunków zagospodarowania przestrzennego Gminy Ełk – ww. działka lokalizowana jest na terenie oznaczonym jako : „Pozostałe użytki rolne”, „Tereny o predyspozycjach dla funkcji turystyczno-wypoczynkowej”.	11 657,00	30 listopada 2015 r.

URZĄD GMINY EŁK - KANCELARIA
WYŚLANO
DNIA 16-10-2015 *
ist. polecony za potwierdzeniem odbioru
Nr 11164 podpis

Wykaz niniejszy wywiesza się na tablicy ogłoszeń


Urzędu Gminy w Ełku w okresie od 19 października 2015 r.

do 9 listopada 2015 r. celem podania do publicznej wiadomości.

Sprzedaż zwolniona z podatku VAT na podst.art.43 ust.1 pkt. 9 ustawy z dnia

11 marca 2004 r. o podatku od towarów i usług (Dz. U. z 2011 r., Nr 177, poz.1054 z późn. zm.)


Sporządziła: Mirosława Łukaszuk  Sprawdziła: Dorota Dziurzikowska w dniu 14.10.2015 r. 

WÓJT

mgr Tomasz Osewski

WYKAZ NIERUCHOMOŚCI

przeznaczonej do sprzedaży w trybie bezprzetargowym na poprawę warunków zagospodarowania nieruchomości sąsiedniej, położonej w obrębie **SZELIGI-BUCZKI**, gmina Ełk.

Lp.	Oznaczenie nieruchomości wg		Powierz. nieruchomości grunt. [ha]	Położenie, opis nieruchomości	Przeznaczenie nieruchomości w planie zagospodarowania przestrzennego	Cena nieruchomości gruntowej zł	Termin składania wniosków przez osoby, którym przysługuje pierwszeństwo w nabyciu na własność na podst. art. 34. ust. 1 pkt 2 ustawy z dnia 21 sierpnia 1997 r. o gospod. nieruch.
	Numer Księgi Wieczystej	Numer nieruchomości gruntowej					
1.	KW OL1E /0001328 6/5	189/3	0,0172 ha	Nieruchomość położona w sąsiedztwie zabudowy letniskowej i jednorodzinnej - sprzedaż w trybie bezprzetargowym na poprawę warunków zagospodarowania nieruchomości sąsiedniej, oznaczonej nr geodezyjnym 185.	Brak miejscowego planu zagospodarowania przestrzennego. Zgodnie z ustaleniami Studium uwarunkowań i kierunków zagospodarowania przestrzennego Gminy Ełk – ww. działka lokalizowana jest na terenie oznaczonym jako : „ Pozostałe użytki rolne”, „ Tereny o predyspozycjach dla funkcji turystyczno- wypoczynkowej”.	10 207,00	30 listopada 2015 r.



Wykaz niniejszy wywiesza się na tablicy ogłoszeń

Urzędu Gminy w Ełku w okresie od 19 października 2015 r.

do 9 listopada 2015 r. celem podania do publicznej wiadomości.

Sprzedaż zwolniona z podatku VAT na podst.art.43 ust.1 pkt 9 ustawy z dnia

11 marca 2004 r. o podatku od towarów i usług (Dz. U. z 2011 r., Nr 177, poz.1054 z późn. zm.)

Sporządziła: Mirosława Łukaszuk  Sprawdziła: Dorota Dziurdzikowska w dniu 14.10.2015 r. 

WÓJT

mgr Tomasz Osewski

WYKAZ NIERUCHOMOŚCI

przeznaczonej do sprzedaży w trybie bezprzetargowym na poprawę warunków zagospodarowania nieruchomości sąsiedniej, położonej w obrębie **SZELIGI-BUCZKI**, gmina Ełk.

Lp.	Oznaczenie nieruchomości wg		Powierz. nieruchomości grunt. [ha]	Położenie, opis nieruchomości	Przeznaczenie nieruchomości w planie zagospodarowania przestrzennego	Cena nieruchomości gruntowej zł	Termin składania wniosków przez osoby, którym przysługuje pierwszeństwo w nabywaniu na własność na podst. art. 34. ust. 1 pkt 2 ustawy z dnia 21 sierpnia 1997 r. o gospod. nieruch.
	Numer Księgi Wieczystej	Numer nieruchomości gruntowej					
1.	KW OL1E /0001328 6/5	189/4	0,0175 ha	Nieruchomość położona w sąsiedztwie zabudowy letniskowej i jednorodzinnej - sprzedaż w trybie bezprzetargowym na poprawę warunków zagospodarowania nieruchomości sąsiedniej, oznaczonej nr geodezyjnym 186.	Brak miejscowego planu zagospodarowania przestrzennego. Zgodnie z ustaleniami Studium uwarunkowań i kierunków zagospodarowania przestrzennego Gminy Ełk – ww. działka lokalizowana jest na terenie oznaczonym jako : „Pozostałe użytki rolne”, „Tereny o predyspozycjach dla funkcji turystyczno- wypoczynkowej”.	10 524,00	30 listopada 2015 r.

URZĄD GMINY EŁK - KANCELARIA
WYŚLANO

DZIA
15-10-2015

LIST PODANY ZA ZWIAZYWAJĄCEM POWIĄZANEM

NR 12164 podpis

Wykaz niniejszy wywiesza się na tablicy ogłoszeń

Urzędu Gminy w Ełku w okresie od 19 października 2015 r.

do 9 listopada 2015 r. celem podania do publicznej wiadomości.

Sprzedaż zwolniona z podatku VAT na podst.art.43 ust.1 pkt 9 ustawy z dnia

11 marca 2004 r. o podatku od towarów i usług (Dz. U. z 2011 r., Nr 177, poz.1054 z późn. zm.)

Sporządziła: Mirosława Łukaszuk

Sprawdziła: Dorota Dziurżikowska w dniu 14.10.2015 r.

WÓJT
mgr Tomasz Osewski

WYKAZ NIERUCHOMOŚCI

przeznaczonej do sprzedaży w trybie bezprzetargowym na poprawę warunków zagospodarowania nieruchomości sąsiedniej, położonej w obrębie **SZELIGI-BUCZKI**, gmina Elk.

DNI
16-10-2015 *

Lp.	Oznaczenie nieruchomości wg		Powierz. nieruchomości grunt. [ha]	Położenie, opis nieruchomości	Przeznaczenie nieruchomości w planie zagospodarowania przestrzennego	Cena nieruchomości gruntuowej zł	Termin składania wniosków przez osoby, którym przysługuje pierwszeństwo w nabyciu na własność na podst. art. 34. ust. 1 pkt 2 ustawy z dnia 21 sierpnia 1997 r. o gospod. nieruch.
	Numer Księgi Wieczystej	Numer nieruchomości gruntuowej					
1.	KW OL1E /0001328 6/5	189/5	0,0522 ha	Nieruchomość położona w sąsiedztwie zabudowy letniskowej i jednorodzinnej - sprzedaż w trybie bezprzetargowym na poprawę warunków zagospodarowania nieruchomości sąsiednich, oznaczonych nr geodezyjnym 187 i 188.	Działka nie objęta ustaleniami miejscowego planu zagospodarowania przestrzennego. Zgodnie z ustaleniami Studium uwarunkowań i kierunków zagospodarowania przestrzennego Gminy Elk – ww. działka lokalizowana jest na terenie oznaczonym jako : „Pozostałe użytki rolne”, „Tereny o predyspozycjach dla funkcji turystyczno- wypoczynkowej”.	26 511,00	30 listopada 2015 r.

Wykaz niniejszy wywiesza się na tablicy ogłoszeń Urzędu Gminy w Elku w okresie od 19 października 2015 r.

do 9 listopada 2015 r. celem podania do publicznej wiadomości.

Sprzedaż zwolniona z podatku VAT na podst.art.43 ust.1 pkt 9 ustawy z dnia

11 marca 2004 r. o podatku od towarów i usług (Dz. U. z 2011 r., Nr 177, poz.1054 z późn. zm.)

Sporządziła: Mirosława Łukaszuk

Sprawdziła: Dorota Dziurdzikowska w dniu 14.10.2015 r.

WÓJT

mgr Tomasz Osewski