

Ełk, dnia 22 listopada 2012 r.

OGŁOSZENIE

Wójt Gminy Ełk podaje do publicznej wiadomości, że w tutejszym Urzędzie Gminy w Ełku przy ulicy Armii Krajowej 3 wywieszony jest wykaz nieruchomości przeznaczonych do sprzedaży w drodze przetargu ustnego nieograniczonego:

-obręb Mącze - działka nr 20

-obręb Bartosze - działka nr 66/1

oraz w trybie bezprzetargowym na poprawę warunków zagospodarowania działki sąsiedniej

- obręb Sędki /Lega/ działka nr 211/2

i nieruchomości przeznaczonych do dzierżawy:

- obręb Konieczki - części działki nr 92/7 i 92/22

- obręb Szeligi-Buczki - część działki nr 60/9 /plaża gminna/ w drodze przetargu pisemnego nieograniczonego.

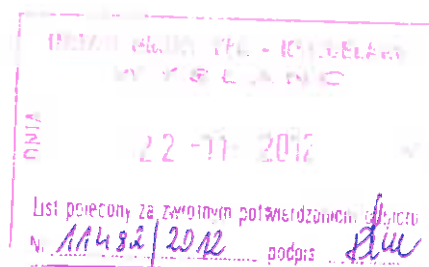

mgr Antoni Polkowski

WYKAZ NIERUCHOMOŚCI
 gruntowej niezabudowanej przeznaczonej do sprzedaży w drodze przetargu ustnego
 nieograniczonego położonej w obrębie **MACZE** gmina Ełk

Lp.	Oznaczenie nieruchomości wg		Pow. nieruch. gruntowej ha	Położenie, opis nieruch.	Przeznaczenie nieruchomości w planie zagospodarowania przestrzennego	Cena nieruchomości zł	Termin składania wniosków przez osoby, którym przysługuje pierwszeńst. w nabyciu na podst. art. 34 ust. 1 pkt. 2 ustawy
	Numer KW	Numer nieruchomości					
1.	OL1E/00015395/6	20	0,0900	byle wyrobisko	nieruchomość nie jest objęta miejscowym planem zagospodarowania przestrzennego, zgodnie z ustaleniami „Studium uwarunkowań i kierunków zagospodarowania przestrzennego Gminy Ełk” - w/w działka znajduje się na terenie oznaczonym jako: „pozostałe użytki rolne”, „kompleksy użytków rolnych o wysokiej bonitacji”.	7 800,-	9 stycznia 2013 r.

Wykaz niniejszy wywiesza się na tablicy ogłoszeń Urzędu Gminy w Ełku w okresie od 28 listopada 2012 r. do 19 grudnia 2012 r. celem podania do publicznej wiadomości.

[Handwritten signature]
 mgr Antoni Piotrowski




WYKAZ NIERUCHOMOŚCI
 gruntowej niezabudowanej przeznaczonej do sprzedaży w drodze przetargu ustnego
 nieograniczonego położonej w obrębie **BARTOSZE** gmina Elk

L p.	Oznaczenie nieruchomości wg		Pow. nieruch. grunt. ha	Położenie, opis nieruch.	Przeznaczenie nieruchomości w planie zagospodarowania przestrzennego.	Cena nieruchomości z podatkiem VAT zł	Termin składania wniosków przez osoby, którym przysługuje pierwszeńst. w nabyciu na podst. art.34 ust1 pkt 2 ustawy
	Numer KW	Numer nieruch.					
1.	OL1E/ 00015 357/8	66/1	0,23	byłe wyrobisko	nieruchomość nie jest objęta miejscowym planem zagospodarowania przestrzennego, zgodnie z ustaleniami „Studium uwarunkowań i kierunków zagospodarowania przestrzennego Gminy Elk- w/w działka znajduje się na terenie oznaczonym jako „obszar wielofunkcyjnej zabudowy wsi”. Dla w/w działki została wydana decyzja nr 34/2012 z dnia 24.09.2012 r. o warunkach zabudowy terenu dla inwestycji polegającej na budowie budynku mieszkalnego jednorodzinnego z funkcją garażową”.	93 800.- + podatek VAT w wysokości 23 % od powyższej sumy	9 stycznia 2013 r.

Wykaz niniejszy wywiesza się na tablicy ogłoszeń Urzędu Gminy w Elku w okresie od 28 listopada 2012 r. do 19 grudnia 2012 r. celem podania do publicznej wiadomości.

mg: 




WYKAZ NIERUCHOMOŚCI

gruntowej przeznaczonej do sprzedaży w trybie bezprzetargowym na poprawę warunków zagospodarowania nieruchomości sąsiedniej położonej w obrębie **Sędki /Legu/, gmina Elk**

L p.	Oznaczenie nieruchomości wg		Pow. nieruch. gruntowej ha	Położenie, opis nieruchomości	Przeznaczenie nieruchomości w planie zagospodarowania przestrzennego	Cena nieruchomości zł	Termin składania wniosków przez osoby, którym przysługuje pierwszeńst. w nabyciu na podst. art. 34 ust. 1 pkt.2 ustawy
	Nr KW	Nr nieruchomości					
1.	OL1E/ 00013 235/3	211/2	0,0264	przy ogródkach działkowych - sprzedaż w trybie bezprzetargowym na poprawę warunków zagospodarowania nieruchomości sąsiedniej stanowiącej działkę nr 23/95 będącej własnością T. i D. Bućko.	nieruchomość nie jest objęta miejscowym planem zagospodarowania przestrzennego, zgodnie z ustaleniami „Studium uwarunkowań i kierunków zagospodarowania przestrzennego Gminy Elk” - w/w działka znajduje się na terenie predysponowanym na: „drogi gminne i pozostałe”.	7 780,-	9 stycznia 2013 r.

Wykaz niniejszy wywiesza się na tablicy ogłoszeń Urzędu Gminy w Elku w okresie od 28 listopada 2012 r. do 19 grudnia 2012 r. celem podania do publicznej wiadomości.



Handwritten signature and date: 2012-11-22.


Wykaz nieruchomości
przeznaczonej do dzierżawy w trybie bezprzetargowym
położonej w obrębie **KONIECZKI**, gmina Ełk.

/ na cele rolnicze/

Lp	Nr działki	Położenie nieruchomości, opis	Powierzchnia do dzierżawy w ha	Rodzaj użytków i klas ha	Okres zawarcia umowy dzierżawnej	Wysokość czynszu dzierżawnego - rocznie w q żyta
1.	część działki 92/7	przy bagnach	5,66 ha	RVI - 3,04 ŁV - 0,45 PsVI - 2,17	dzierżawa na okres 1 roku	3,14 q
2.	część działki 92/22	przy bagnach	2,00 ha	RVI - 0,42 PsVI - 0,79 PsVI - 0,79	- - -	1,00 q

Wykaz niniejszy wywiesza się na tablicy ogłoszeń Urzędu Gminy w Ełku w okresie od 28 listopada 2012 r. do 19 grudnia 2012 r. celem podania do publicznej wiadomości.


mgr Jolanta P...



WYKAZ NIERUCHOMOŚCI
 gruntowej przeznaczonej do dzierżawy w drodze przetargu pisemnego nieograniczonego
 położonej w obrębie **SZELIGI-BUCZKI**, gmina Ełk.

/ na cele nierolne/

Lp	Oznaczenie nieruchomości wg		Powierzchnia do dzierżawy w ha	Położenie, opis nieruch.	Przeznaczenie nieruchomości w planie zagospodarowania przestrzennego.	Okres zawarcia umowy dzierżawnej	Wysokość czynszu dzierżawnego - rocznie cena wywoławcza zł
	Nr KW	Numer nieruch.					
1	OL1E/ 00015 357/8	część działki nr 60/9	1,6692 ha w tym: PsV - 0,6867 PsVI - 0,9788 W - 0,0037	istniejąca plaża ogólnodostępna	nieruchomość nie jest objęta miejscowym planem zagospodarowania przestrzennego, zgodnie z ustaleniami „Studium uwarunkowań i kierunków zagospodarowania przestrzennego Gminy Ełk- w/w działka znajduje się na terenie oznaczonym jako „pozostałe użytki rolne”, „zabytki architektury świeckiej”.	dzierżawa – na okres 9 lat	1669,20 zł + 23 % podatku VAT

Wykaz niniejszy wywiesza się na tablicy ogłoszeń Urzędu Gminy w Ełku w okresie od 28 listopada 2012 r. do 19 grudnia 2012 r. celem podania do publicznej wiadomości.



[Signature]

22-11-2012
 LIST POCZTOWY ZE ZWIĄZANĄ POLICJĄ
 11 6851 2012
 podpis *[Signature]*