

URZĄD GMINY
19-300 EŁK
ul. Kościuszki 28A
tel./faks 87 619 45 00, 87 619 45 01
REGON 000531298 · NIP 848-100-45-17

Ełk, 21 grudnia 2015 r.

GGG.6825.1.2015

OGŁOSZENIE

Komisja Inwentaryzacyjna Mienia Komunalnego Gminy Ełk, powołana przez Radę Gminy Ełk Uchwałą XX/128/2015 z dnia 27 listopada 2015 r., działając na podstawie art. 17 ust. 4 ustawy z dnia 10 maja 1990 r. - Przepisy wprowadzające ustawę o samorządzie terytorialnym i ustawę o pracownikach samorządowych (Dz. U, Nr 32 poz. 191 z późn. zm.) zawiadamia, że przystępuje do uregulowania stanu prawnego i przejęcia na rzecz Gminy Ełk nieruchomości wymienionej w spisie inwentaryzacyjnym nr 1/2015. Komisja wyklada do publicznej wiadomości w siedzibie Urzędu Gminy Ełk, Spis inwentaryzacyjny obejmujący niżej wymienioną kartę.

- Karta nr 1/2015 dotycząca nieruchomości położonej w **obrębie Grabnik, gmina Stare Juchy**, obejmująca działkę nr **521 o pow. 1,1100 ha**, stanowiącą drogę.

Komisja informuje, że **od dnia 23 grudnia 2015 r do 23 stycznia 2016 r.** (na okres 30 dni) w tutejszym Urzędzie Gminy zostanie wywieszony na tablicy ogłoszeń oraz na stronie internetowej spis inwentaryzacyjny, jednocześnie kopia spisu zostanie wysłana do sołtysa wsi Grabnik z prośbą o wywieszenie na tablicy ogłoszeń.

Spis i Karta inwentaryzacyjna będzie dostępna do wglądu w pokoju nr 14 .

Zainteresowane osoby prawne, fizyczne i jednostki mogą zapoznać się z kartą i spisem oraz wnieść ewentualne zastrzeżenia w określonym terminie do Komisji Inwentaryzacyjnej w Urzędzie Gminy Ełk ul. T. Kościuszki 28A, 19 - 300 Ełk. Pokój nr 14, w dni robocze, w godz. od 7.15-15.15.




Przewodniczący Komisji
Inwentaryzacyjnej Mienia Komunalnego

Dorota Dziurdzikowska



Województwo: Warmińsko-Mazurskie
 Gmina: **STARE JUCHY**
 Miejscowość: **GRABNIK**

Numer i data decyzji Wojewody

Komisja Inwentaryzacyjna	
Imię i Nazwisko	podpis
1. Dorota Dziurdzikowska	
2. Mirosława Łukaszuk	
3. Beata Ejksza	

Spis inwentaryzacyjny 1/2015
nieruchomości, przedsiębiorstwa, zakładów
i innych jednostek

Lp.	Nieruchomość				Przedsiębiorstwo, zakład i inna jednostka organizacyjna				Uwagi				
	nr karty inwentaryzacyjnej	oznaczenie	ewidencji gruntów	rodzaj użytkowania	powierzchnia ha	Wartość w mln zł stan na 27 maja 1990r.	nr karty inwentaryzacyjnej	nazwa		adres	wartość w mln zł		
		księgi wieczystej								środki trwałe	przedmioty nietrwałe	inne łącznie	
1	2	3	4	5	6	7	8	9	10	11	12	14	15
1	1	OL1E/00048271/1	521	droga	1,1100	0,04	-	-	-	-	-	-	-
x	Razem	x	x	x	1,1100	0,04	-	-	-	-	-	-	-

OBJAŚNIENIA:

- 1) Spis zbiorczy wypełnia się na podstawie odpowiednich kart inwentaryzacyjnych i podaje się w kol. 2 i 8 ich numery.
- 2) kol. 7 – jeżeli nieruchomość oddana jest w użytkowanie wieczyste, zarząd lub użytkowanie, podaje się tylko wartość gruntu.
- 3) kol. 8 do 14 – wypełnia się w wierszu, w którym znajduje się nieruchomość oddana w zarząd jednostki wymienionej w kol. 9.
- 4) kol. 7,11,12,13 i 14 – podlegają sumowaniu, a wynik wpisuje się po oddzieleniu linią poziomą poszczególnych wartości.
- 5) Wartość łączna majątku wymienionego w spisie umieszcza się w kol. 15 na wysokości lp. 1 i obwodzi czerwona linią.
- 6) Wartość podaje się w złotych z dokładnością do jednej miliona. Wyceny dokonuje się wg cen w dniu 27 maja 1990 r. (w karcie podano cenę po denominacji).