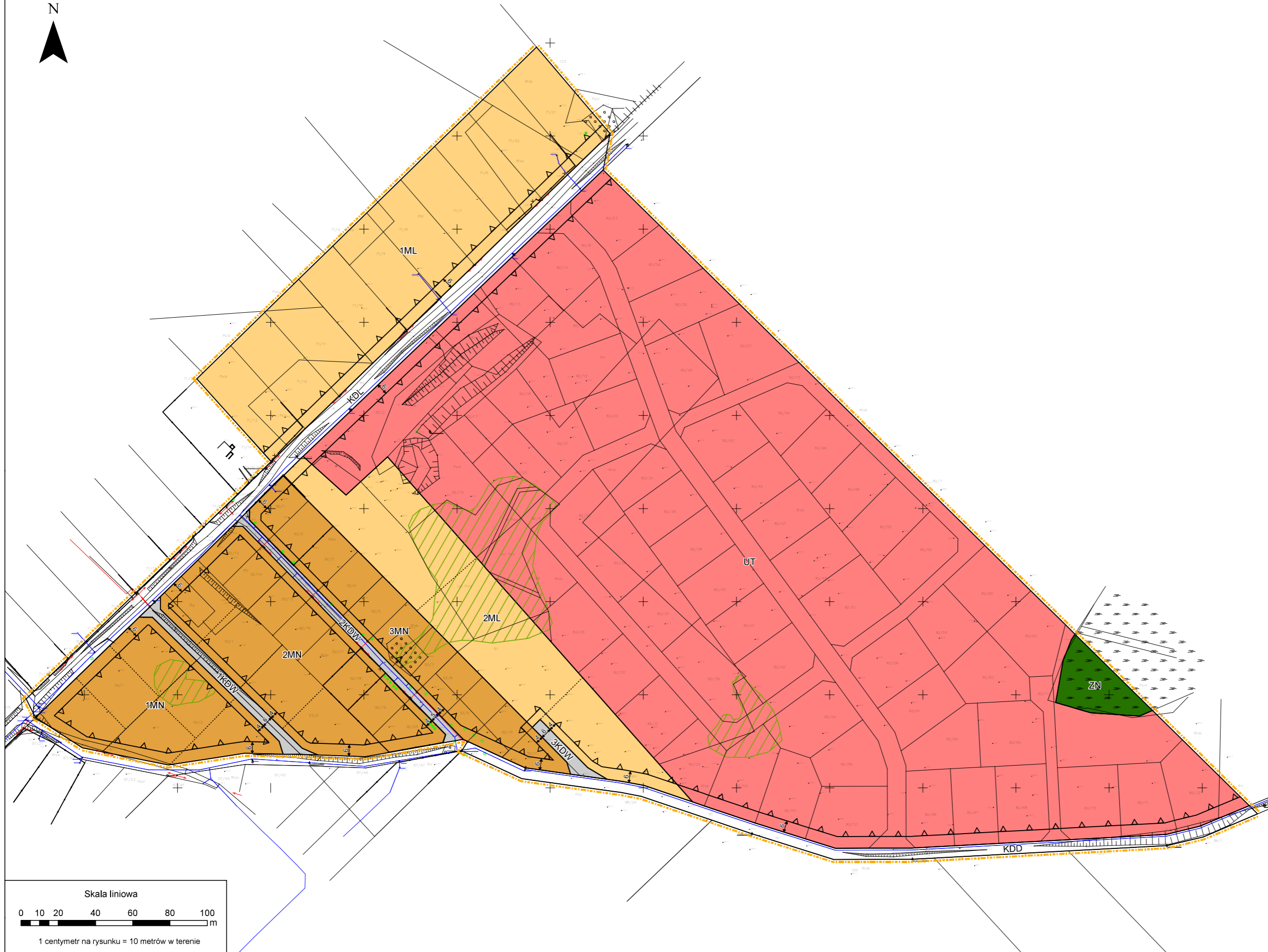
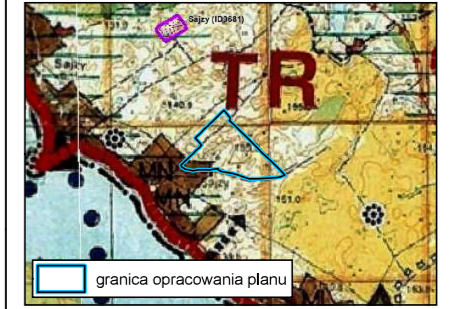


**STRUKTURA FUNKCJONALNO-PRZESTRZENNA DLA PROJEKTU
MIEJSCOWEGO PLANU ZAGOSPODAROWANIA PRZESTRZENNEGO, DLA OBSZARU POŁOŻONEGO W GMINIE ELK, W OBRĘBIE SAJZY, ZWANY „SAJZY - UL. MAZURSKA”**



Wyrys ze Studium uwarunkowań i kierunków zagospodarowania przestrzennego Gminy Elk



- R - strefa działalności gospodarczej
T - strefa zainteresowania turystyczno - wypoczynkowego
- Kompleksy użytków rolnych o wysokiej bonitacji
 - Pozostałe użytki rolne
 - Obszary wielofunkcyjnej zabudowy wsi
 - MN** mieszkalnictwo i nieuciążliwe usługi
 - Tereny o predyspozycjach dla funkcji turystyczno - wypoczynkowej

Lokalizacja obszaru objętego planem na podkładzie ortofotomapy



OZNACZENIA

- granica opracowania planu
- linie rozgraniczające tereny o różnych przeznaczeniach lub różnych zasadach zagospodarowania
- nieprzekraczalna linia zabudowy
- wymiar podany w metrach

PRZEZNACZENIE TERENU:

- MN teren zabudowy mieszkaniowej jednorodzinnej
- ML teren zabudowy rekreacji indywidualnej
- UT teren zabudowy usług turystycznych
- ZN teren zieleni objętej formami ochrony przyrody zgodnie z przepisami o ochronie przyrody
- KDL teren drogi publicznej klasy lokalnej
- KDD teren drogi publicznej klasy dojazdowej
- KDW teren drogi wewnętrznej

OZNACZENIA WYNIKAJĄCE Z PRZEPISÓW ODREBNYCH


- tereny występowania zadrzewień śródpolnych, przydrożnych, nadwodnych, które objęte są ochroną na podstawie przepisów odrębnych dotyczących obszarów chronionego krajobrazu

OZNACZENIA INFORMACYJNE

- projektowany podział

Obszar objęty planem znajduje się w całości w granicach Obszaru Chronionego Krajobrazu Pojezierza Elckiego.

Skala liniowa



1 centymetr na rysunku = 10 metrów w terenie