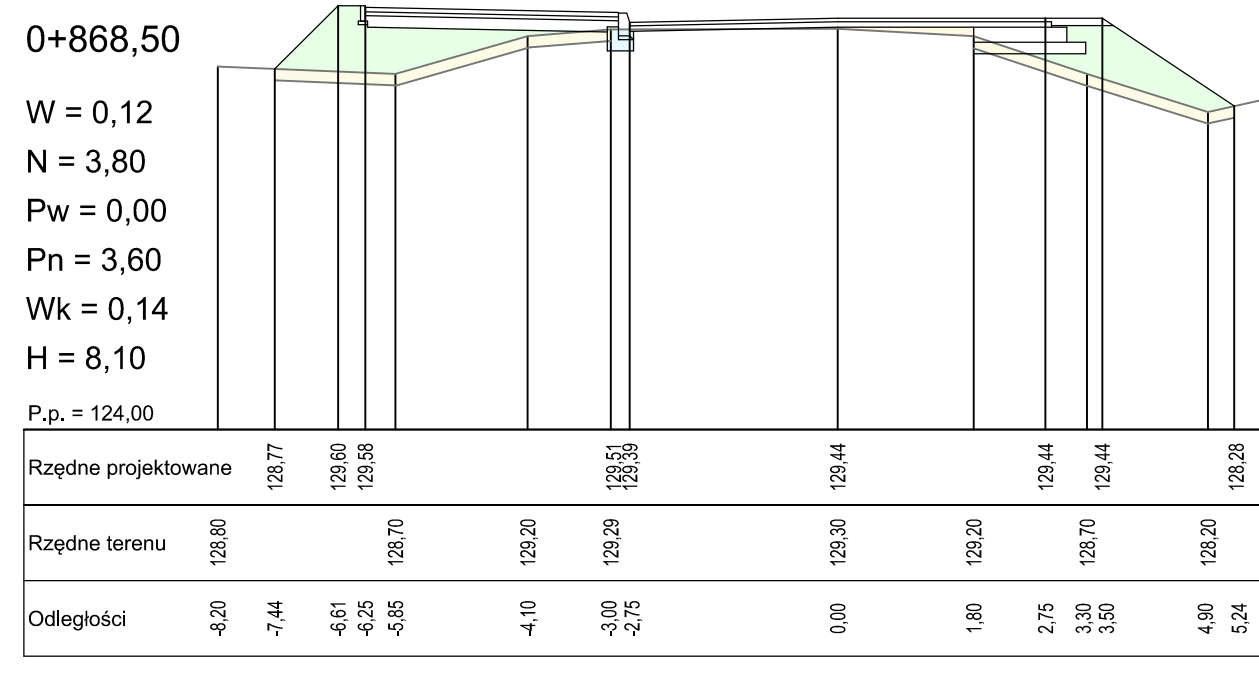
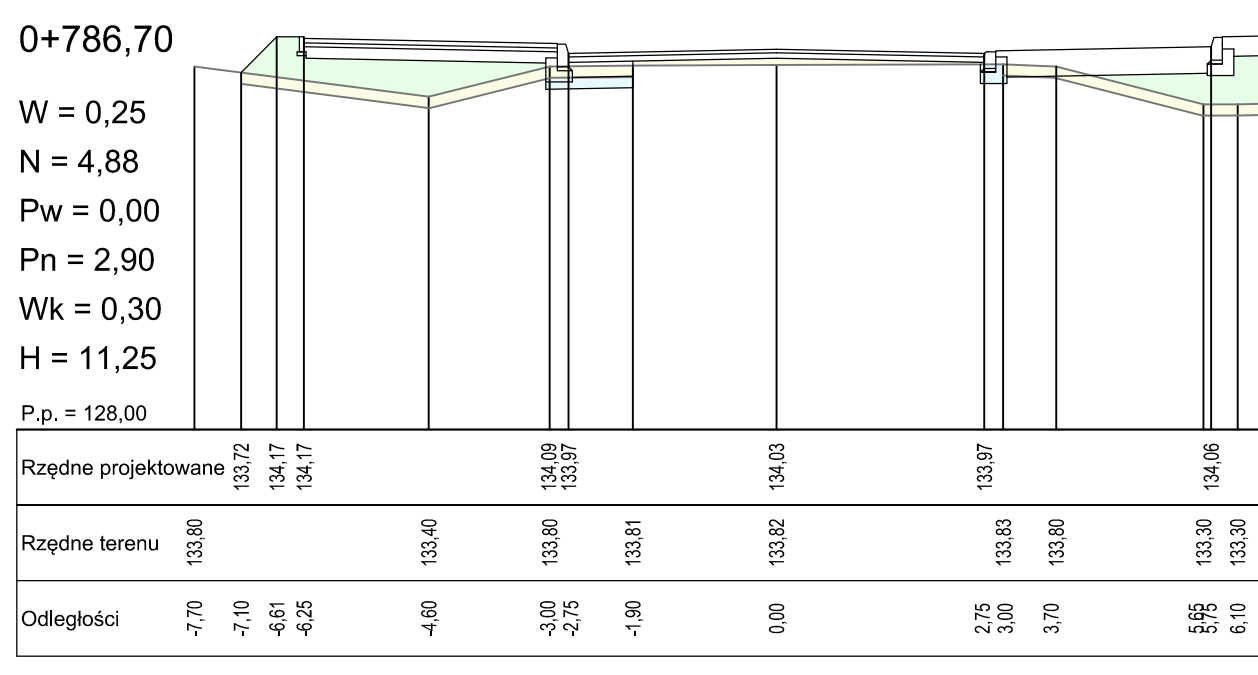
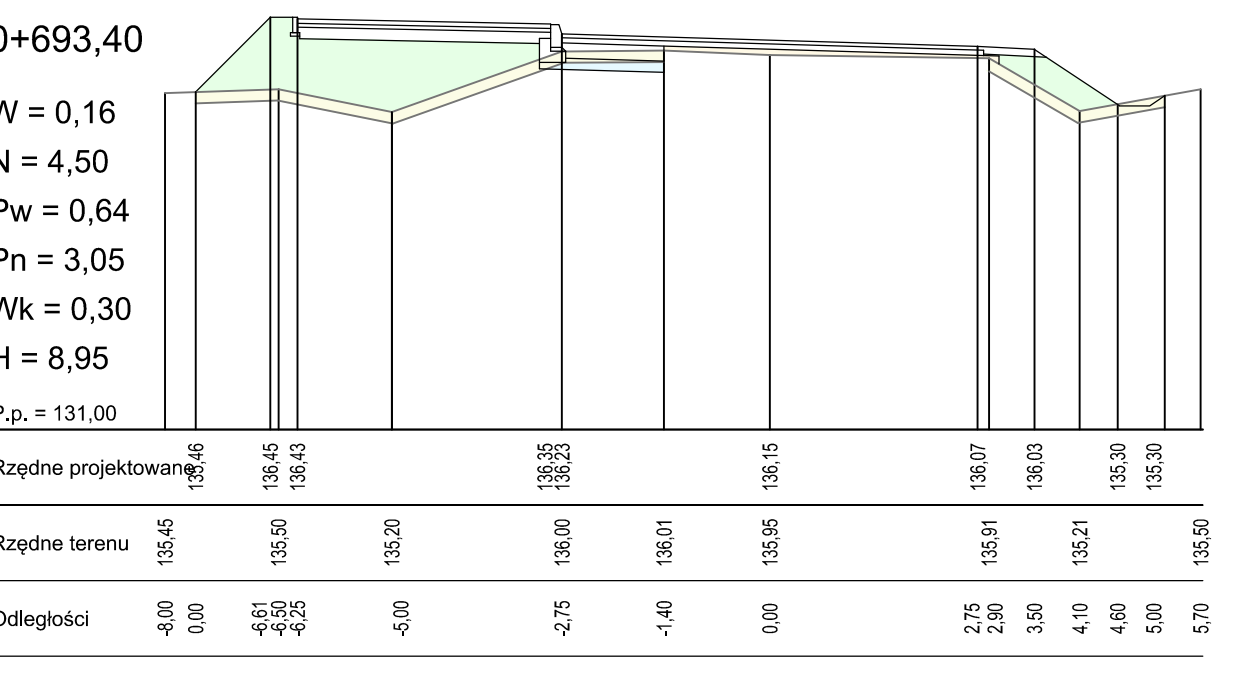
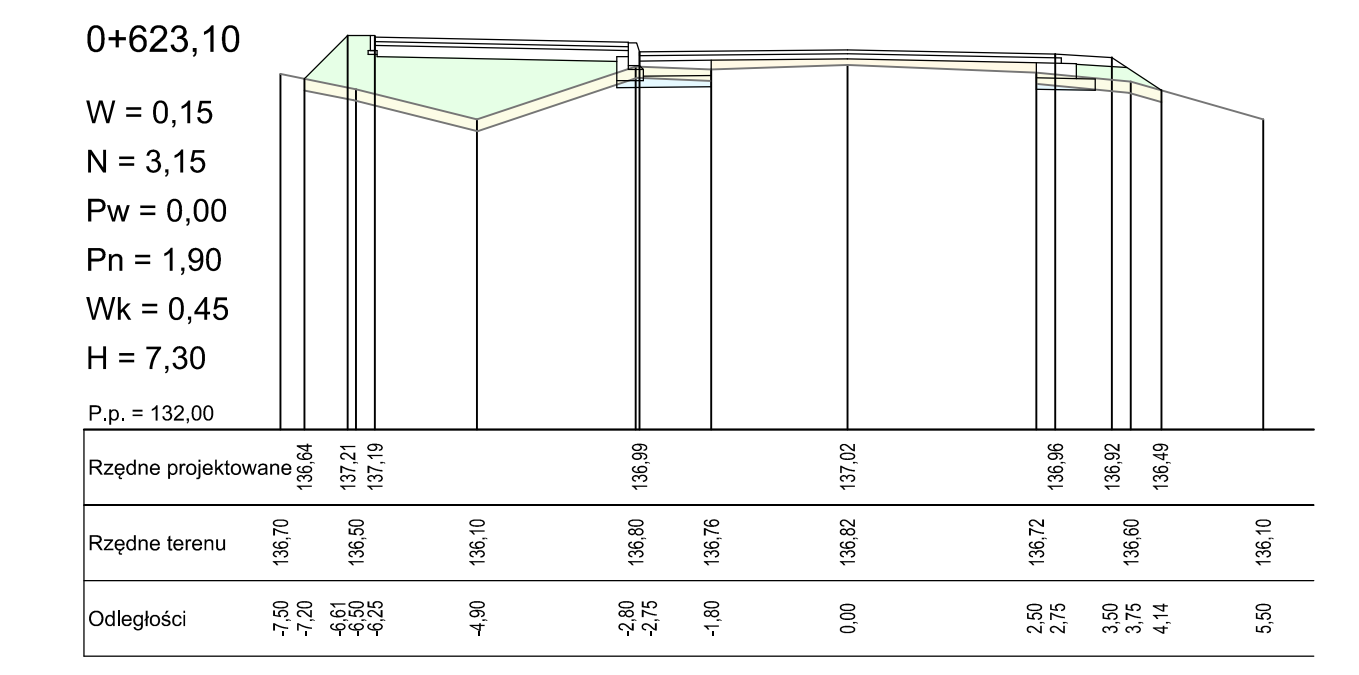
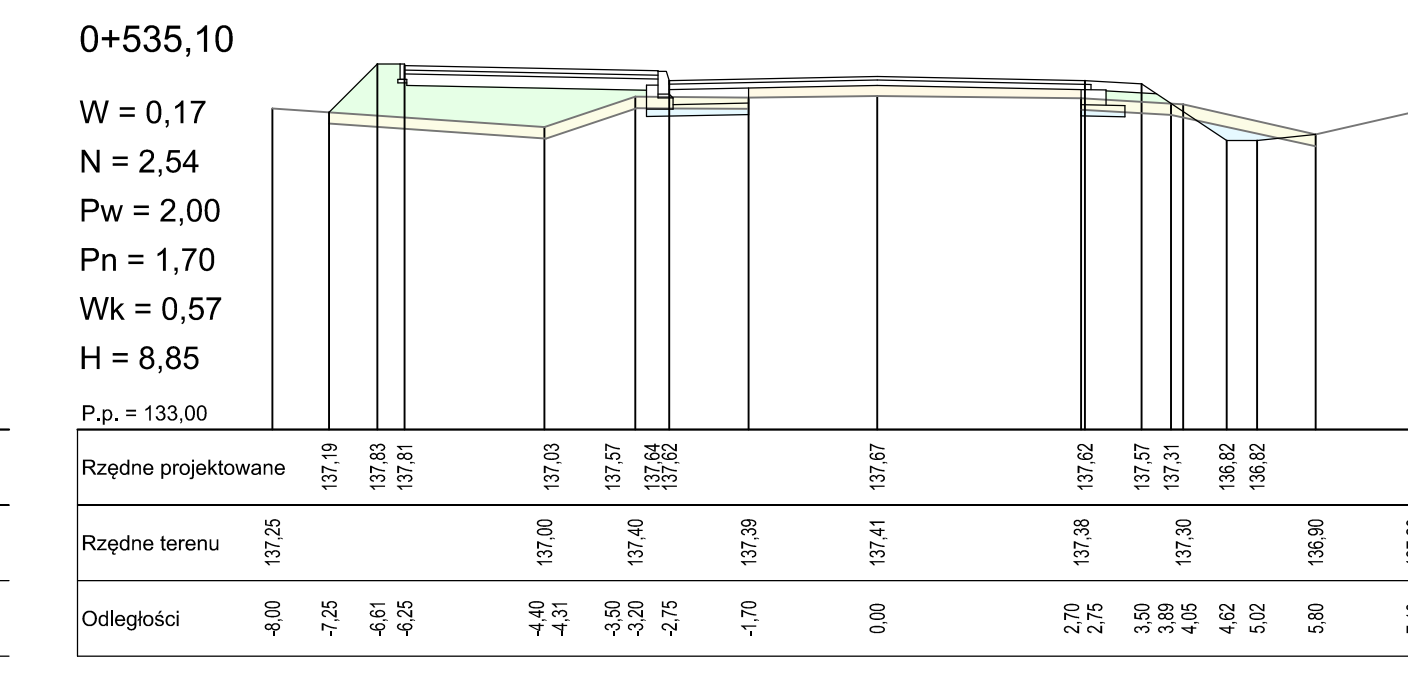
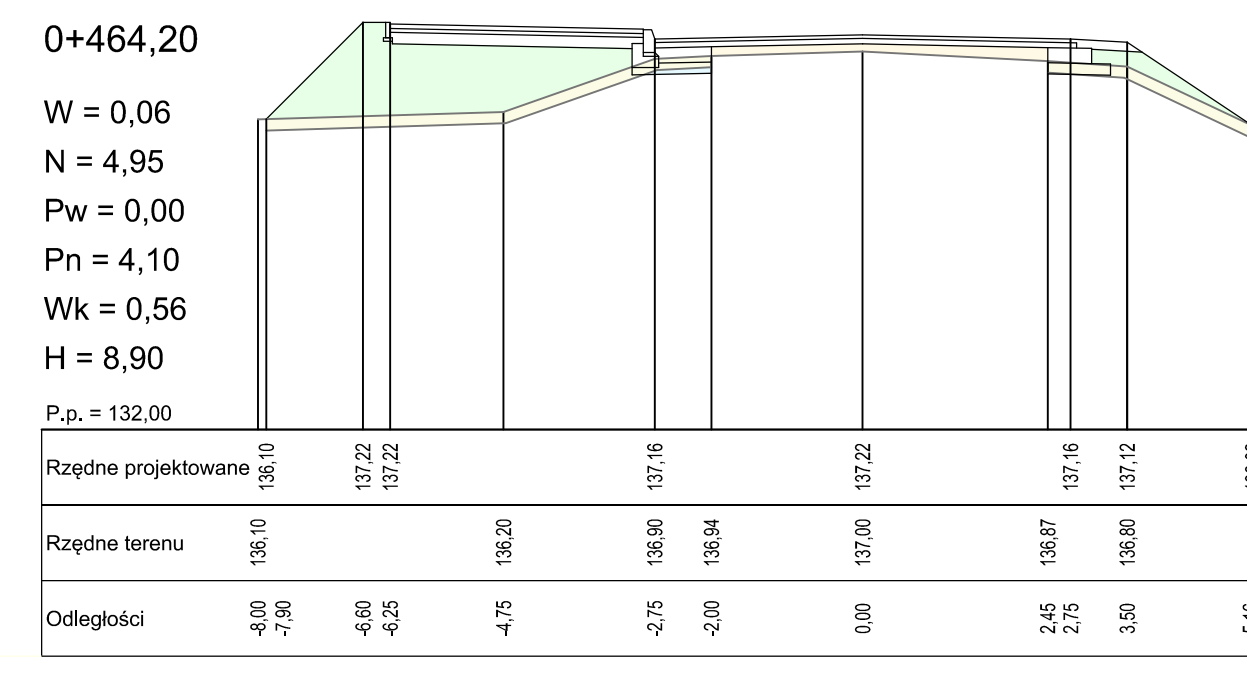
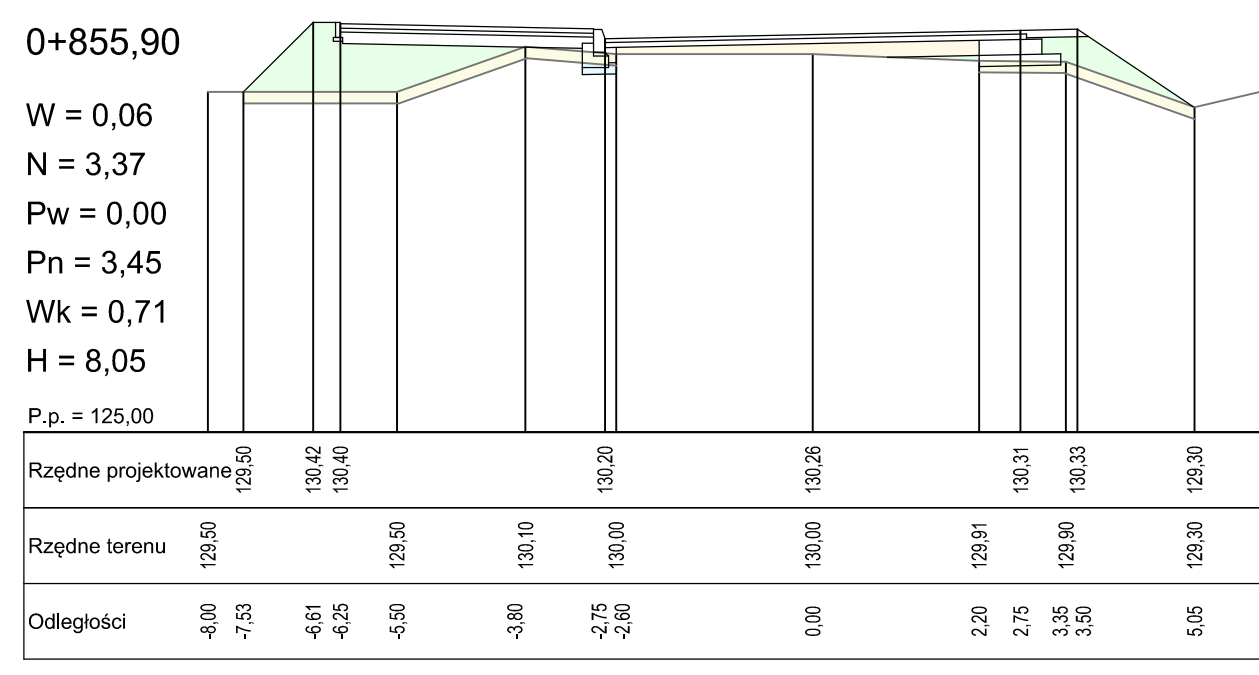
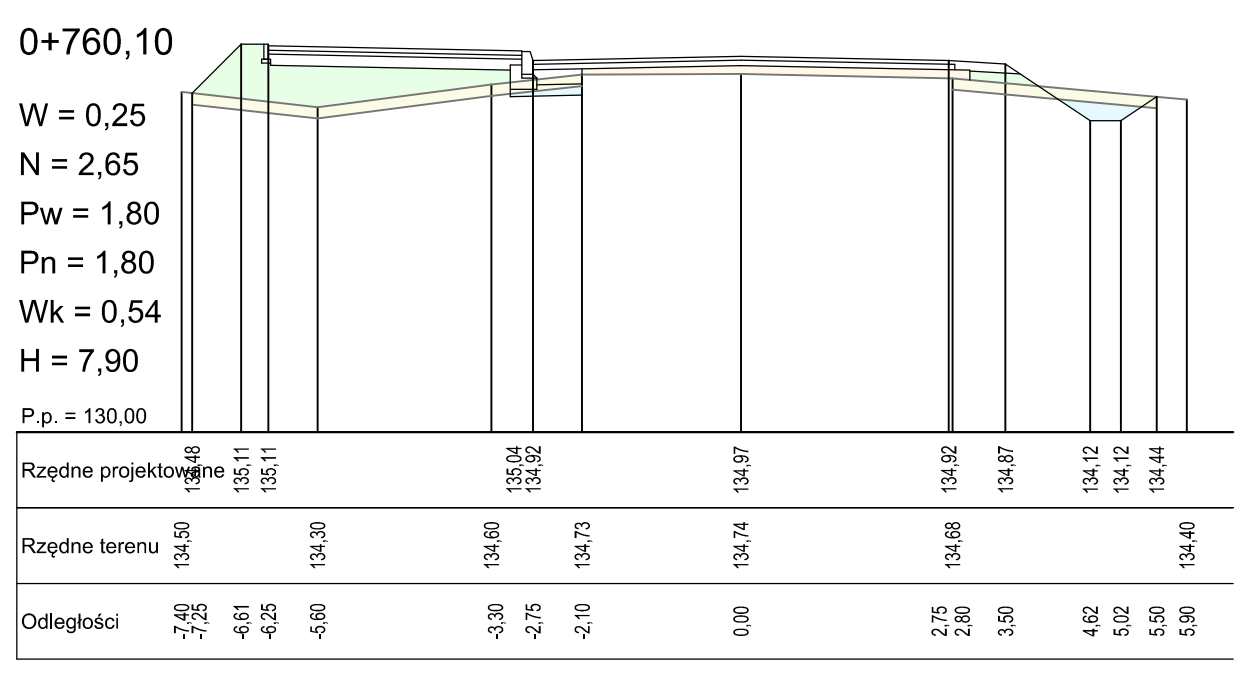
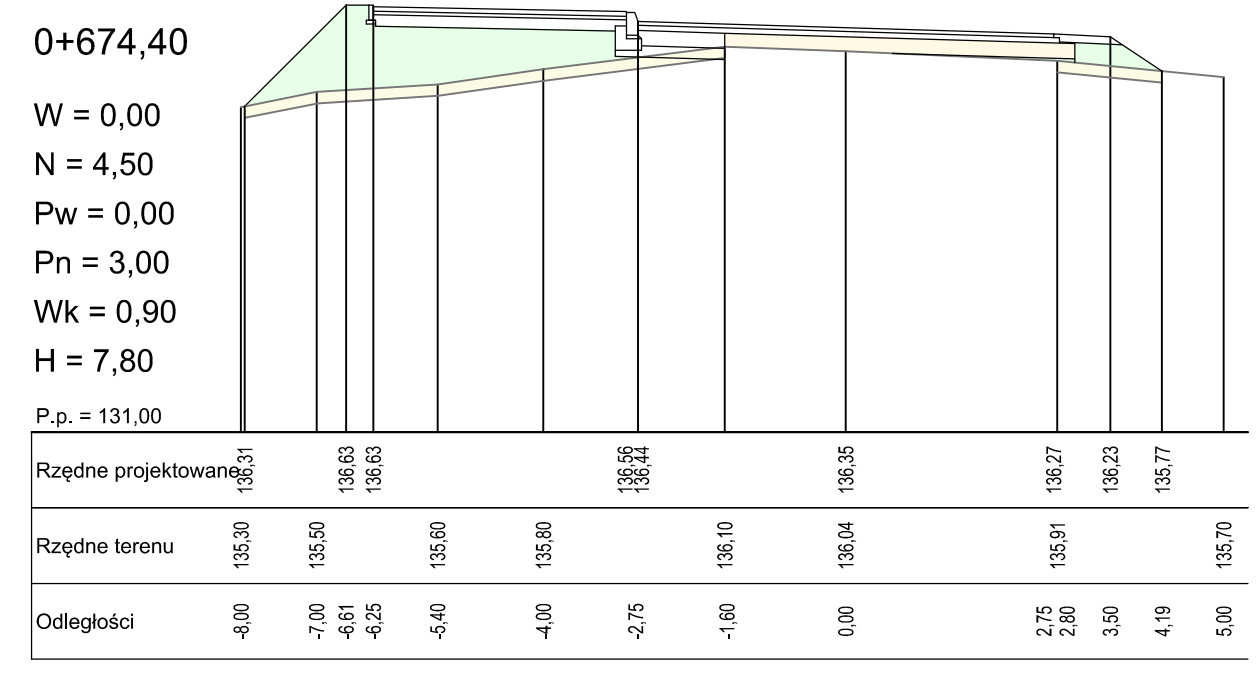
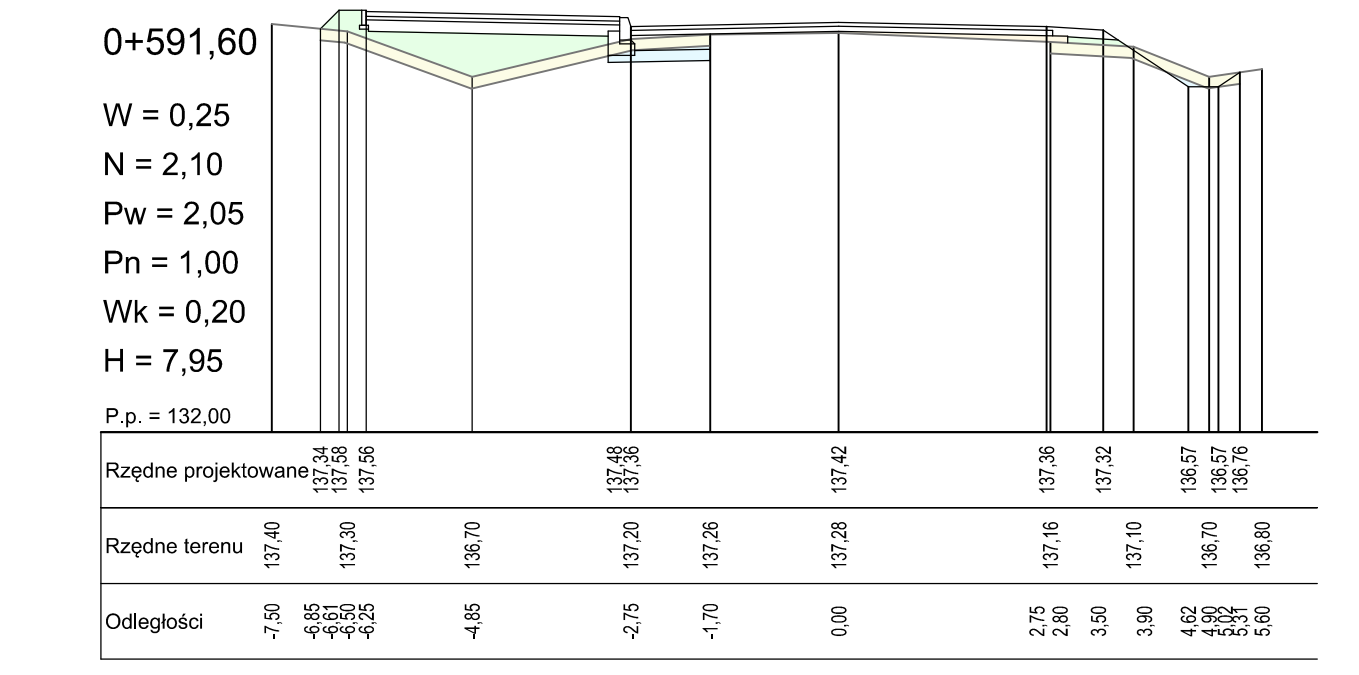
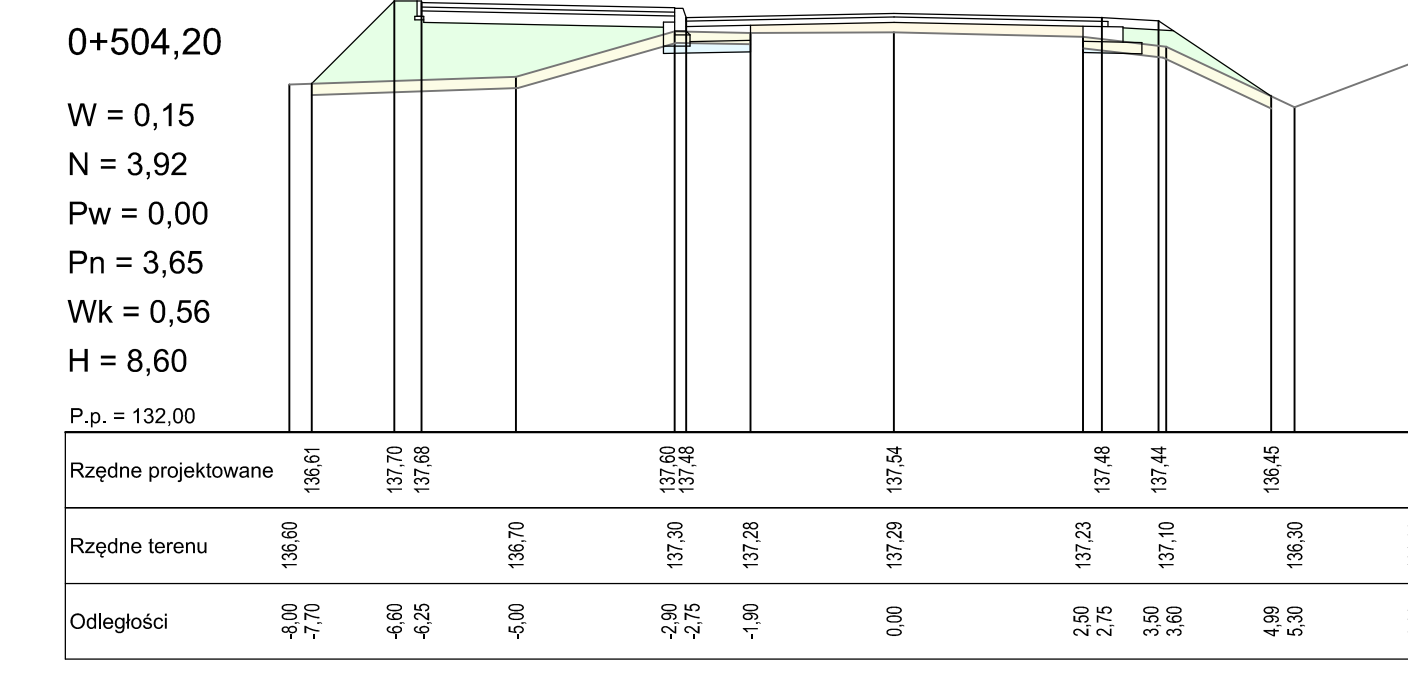
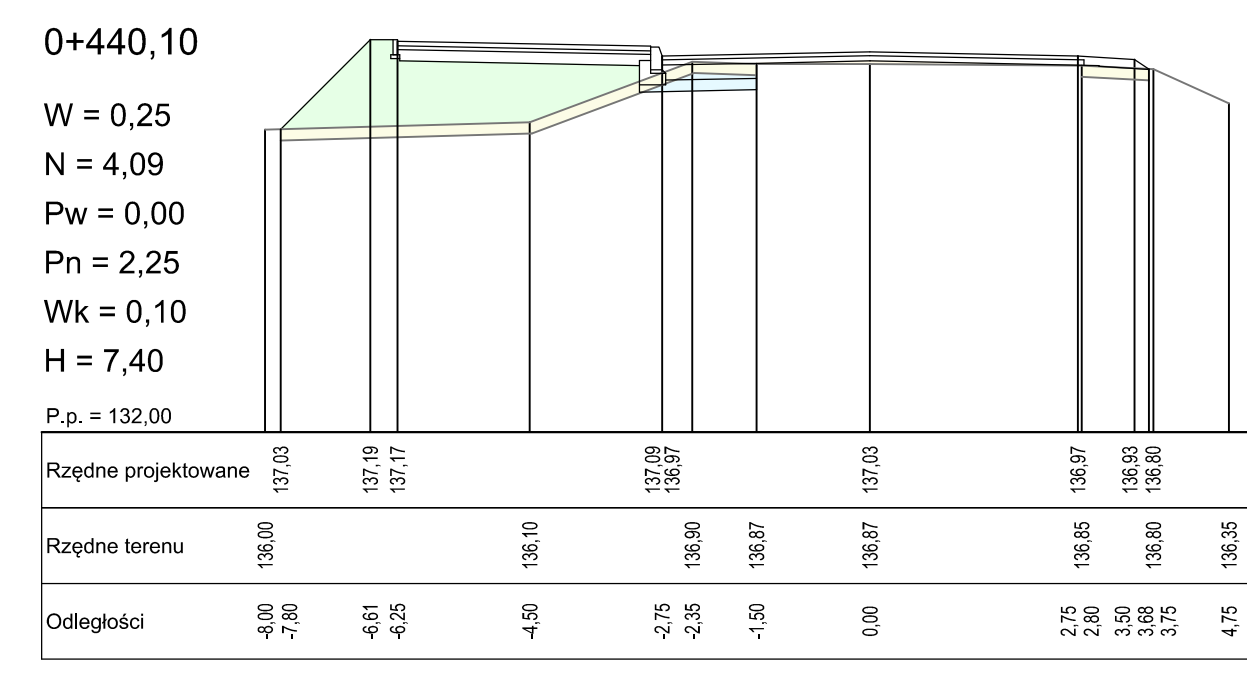
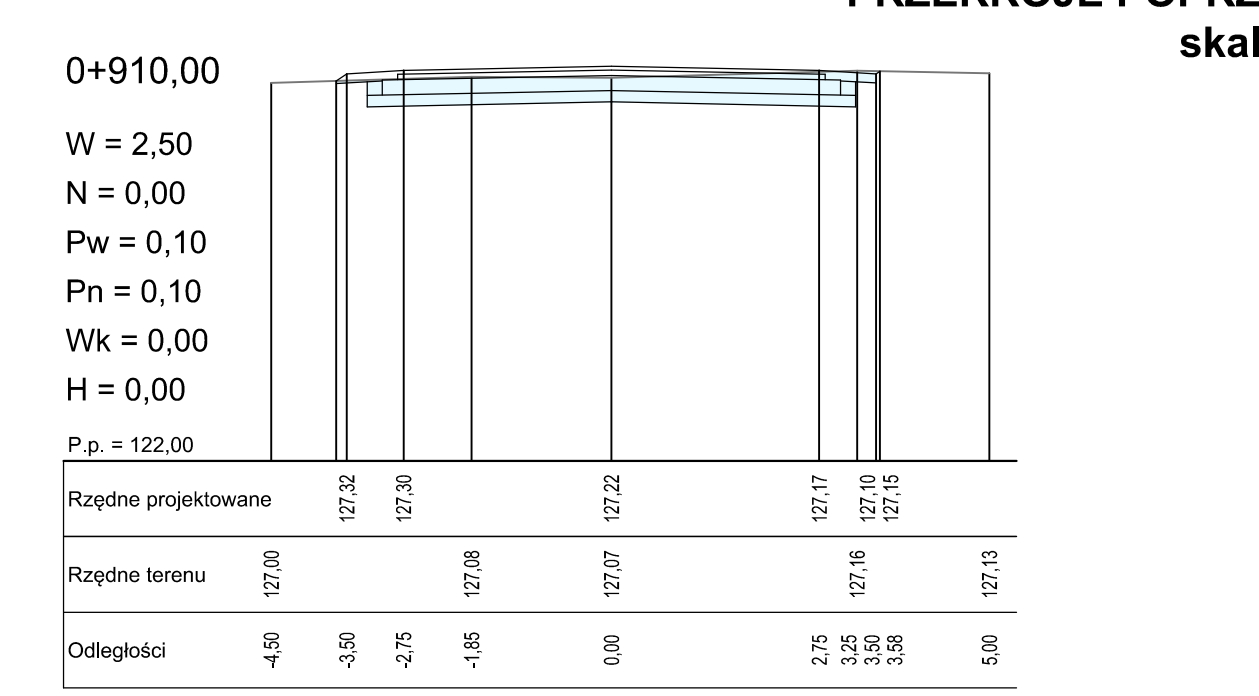
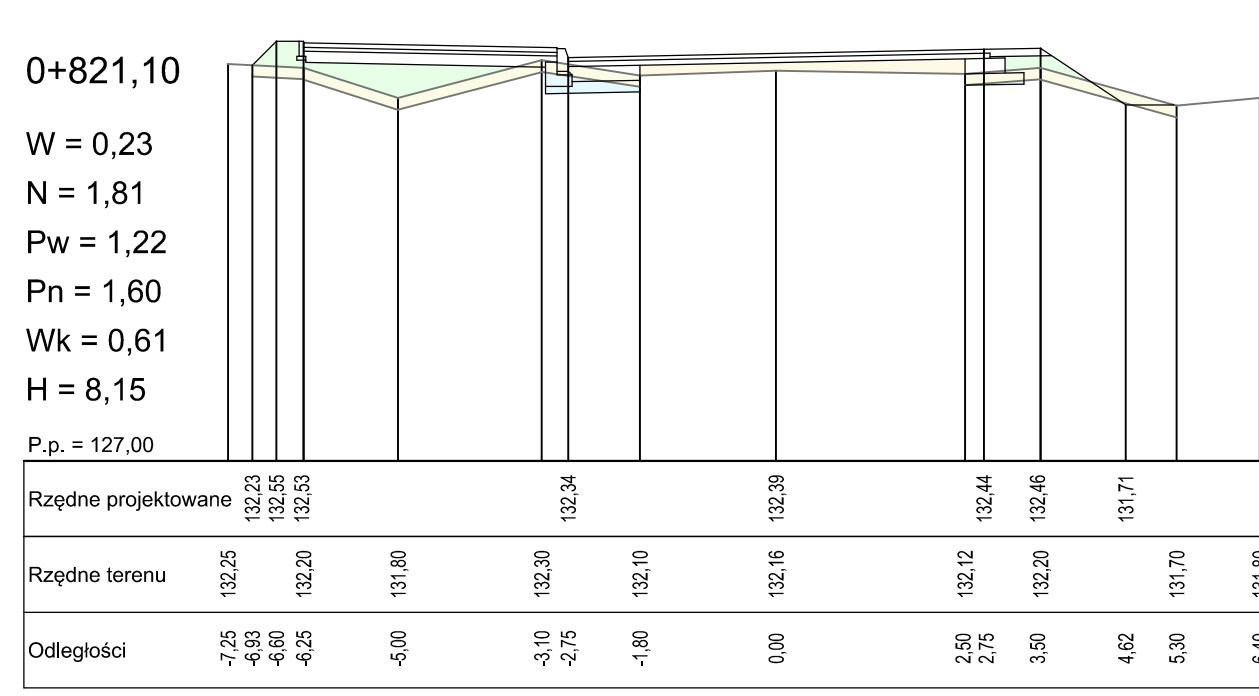
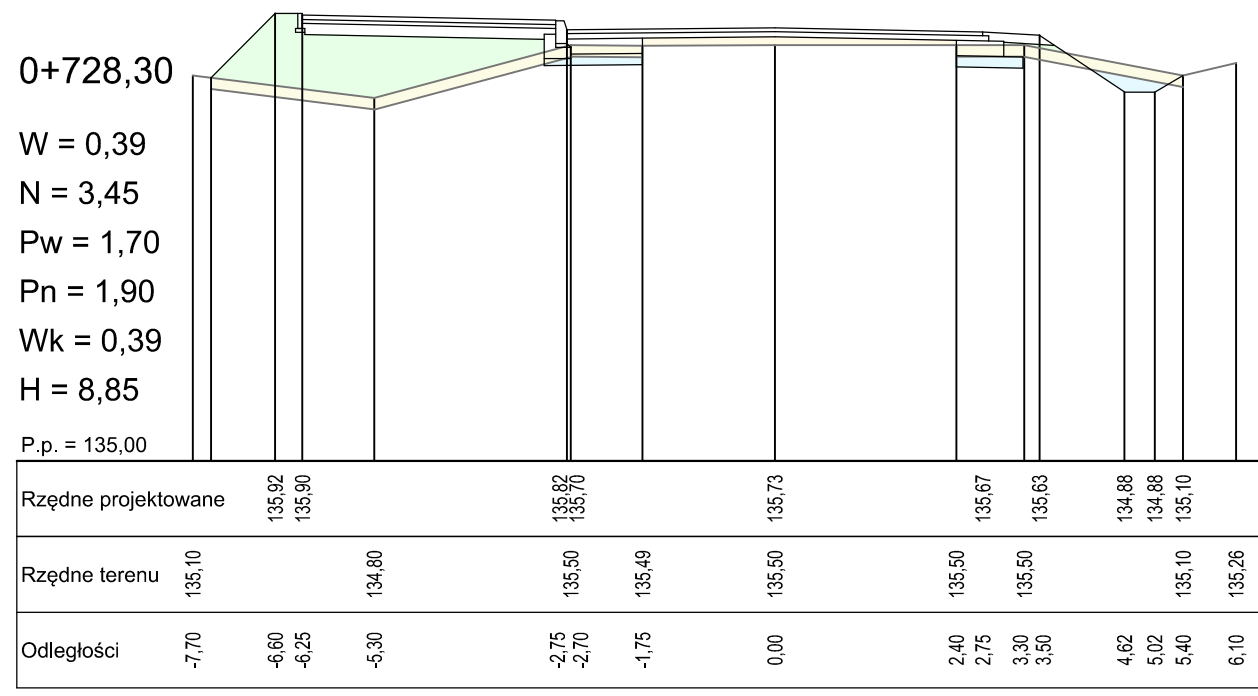
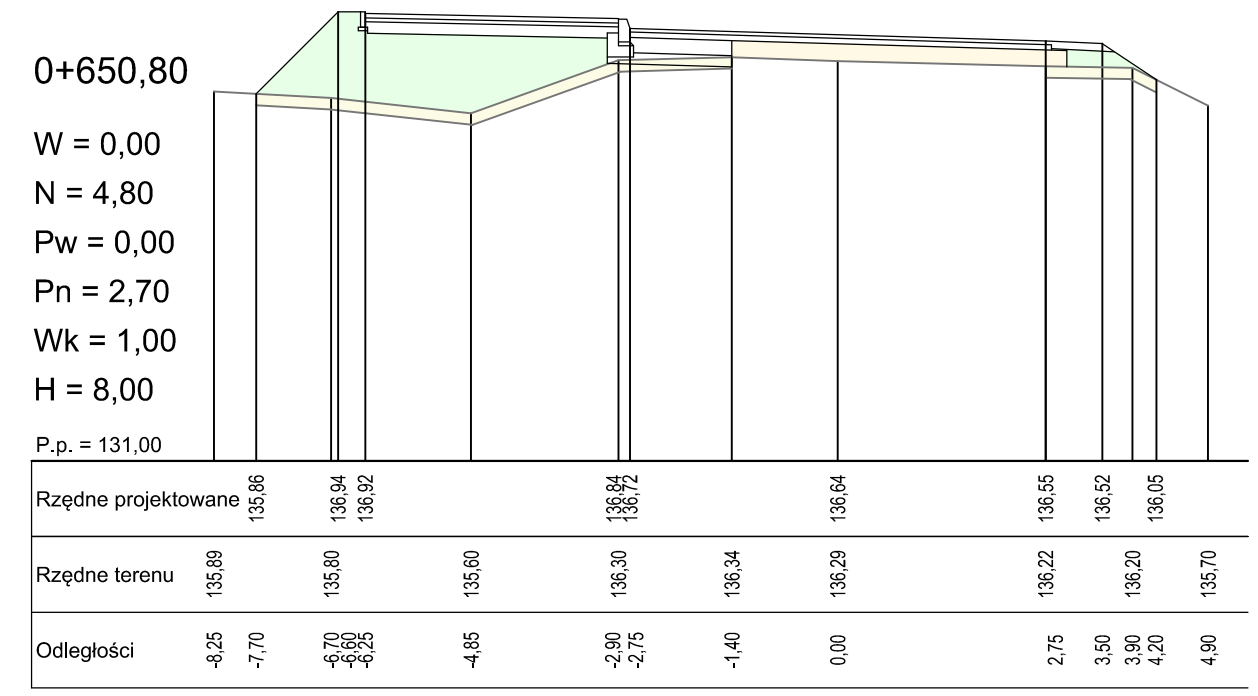
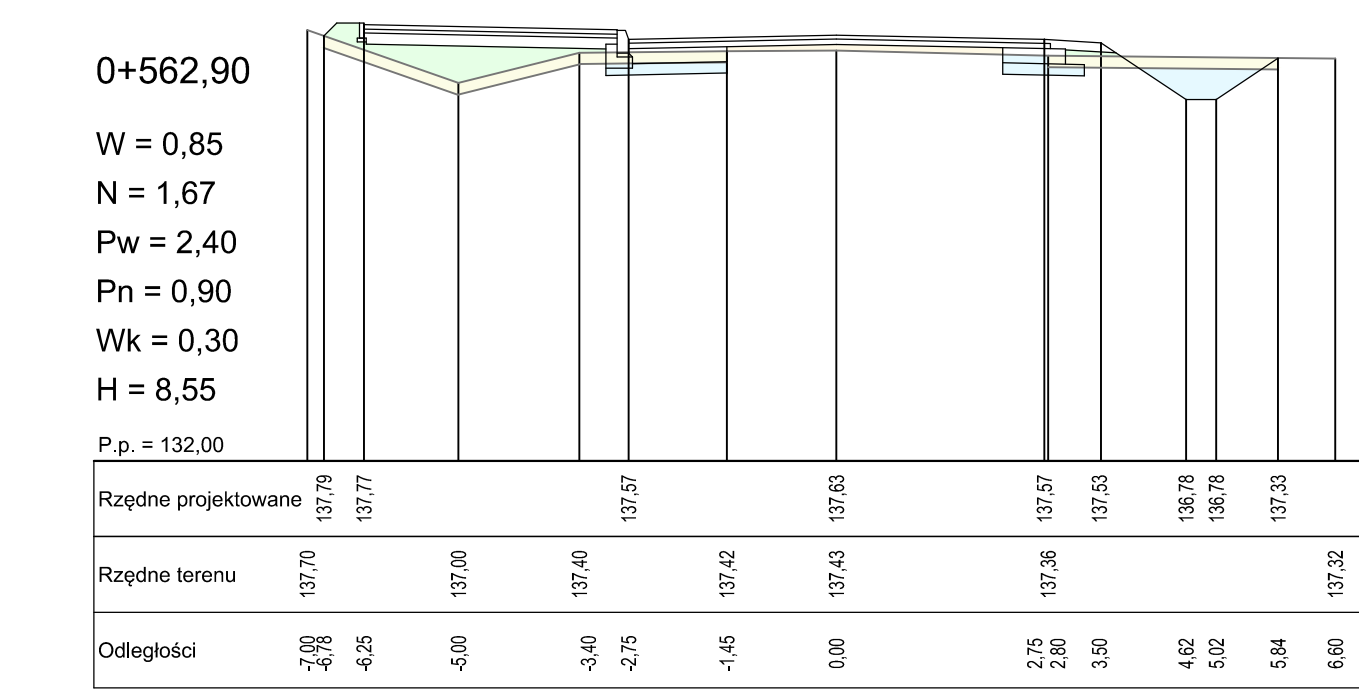
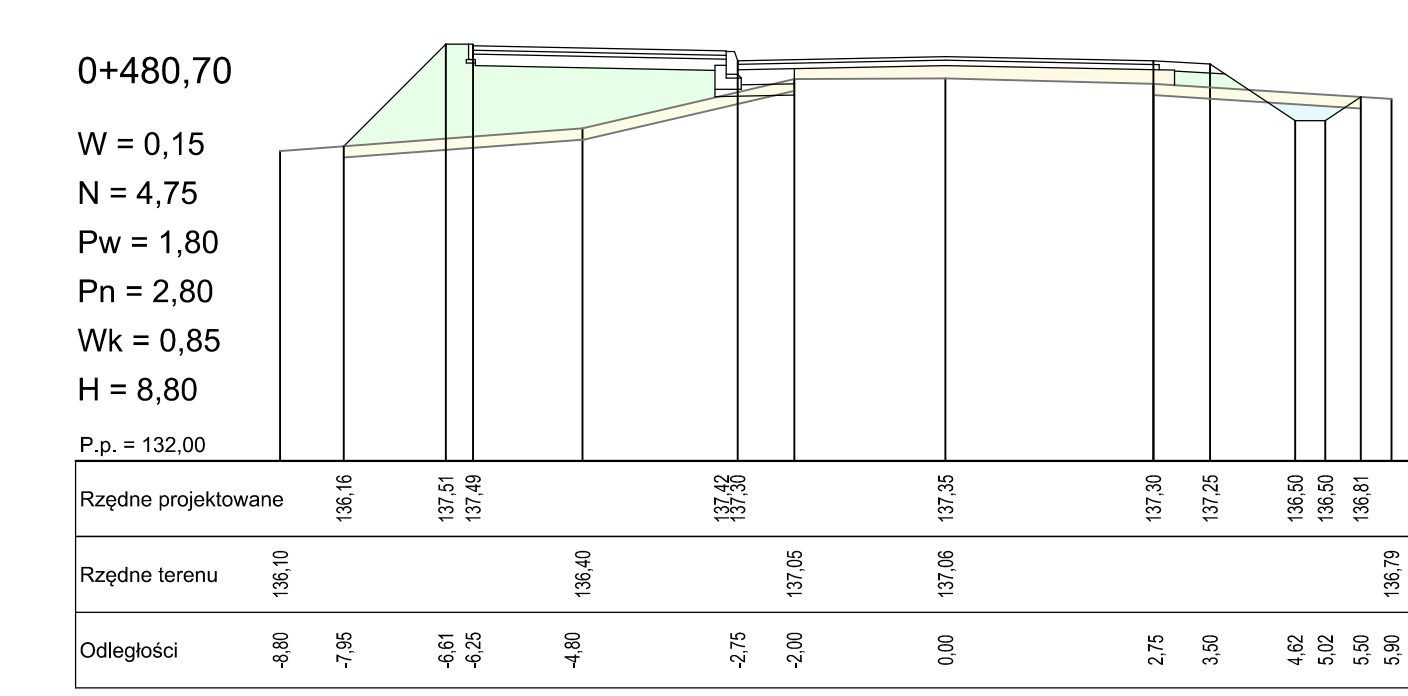
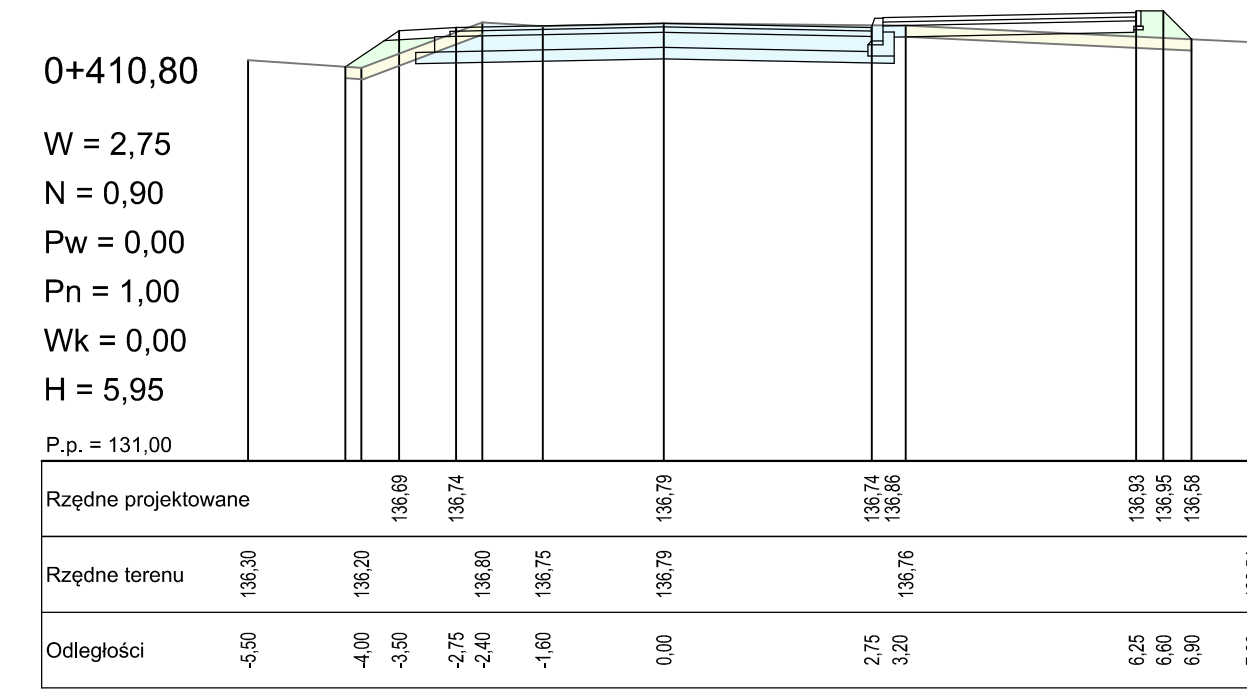


**PRZEKROJE POPRZECZNE**  
skala 1:100



**LEGENDA**

- W - wykop [m<sup>2</sup>]
- N - nasyp [m<sup>2</sup>]
- H - zdjęcie humusu [m]
- Pn - plantowanie nasypu [m]
- Pw - plantowanie wykopu [m]

 <b>Zakład Usług Drogowych "DROTECH"</b> Wojciech Wielgat ul. Orzeszkowej 14A/6, 19-300 Eik			
Obiekt	Przebudowa dróg gminnych Eik - Szeligi Buczek położonych na terenie gminy Eik		
Rysunek	Przekroje poprzeczne Trasa T-1_2	skala	1:100
Opracowali	Imię i nazwisko	Nr uprawnień	Podpis
Projektant	mgr inż. Wojciech Wielgat	WAM/0097/POOD/09	
Współpraca	mgr inż. Adam Wypych	-	
Data	luty 2017 r.	Rys. nr 5	Ark. 2/5