

**UCHWAŁA NR XXX/199/2012**  
**Rady Gminy Ełk**  
**z dnia 30 marca 2012 r.**

w sprawie: przystąpienia do sporządzania miejscowego planu zagospodarowania przestrzennego dla przebiegu dwutorowej napowietrznej linii elektroenergetycznej 400 kV Ełk – granica RP w gminie Ełk.


Na podstawie art. 18 ust. 2 pkt 15 ustawy z dnia 8 marca 1990 r. o samorządzie gminnym (tekst jednolity Dz. U. z 2001 r. Nr 142, poz. 1591, ze zm.: Dz. U. z 2002 roku, Nr 23, poz. 220, Nr 62, poz. 558, Nr 113, poz. 984, Nr 153, poz. 1271, Nr 214, poz. 1806, z 2003 roku, Nr 80, poz. 717, Nr 162, poz. 1568, z 2004 roku, Nr 102, poz. 1055, Nr 116, poz. 1203 z 2005 roku, Nr 172, poz. 1441, Nr 175, poz. 1457 z 2006 roku, Nr 17, poz. 128, Nr 181, poz. 1337, z 2007 roku, Nr 48, poz. 327, Nr 138, poz. 974, Nr 173, poz. 1218; z 2008 roku, Nr 180, poz. 1111, Nr 223, poz. 1458, z 2009 roku, Nr 52, poz. 420, Nr 157, poz. 1241, z 2010 roku, Nr 28, poz. 142, Nr 28, poz. 146, Nr 106, poz. 675, Nr 40, poz. 230, z 2011 r. Nr 117, poz. 679, Nr 134, poz. 777, Nr 21, poz. 113, Nr 217, poz. 1281) oraz art. 14 ust. 1 ustawy z dnia 27 marca 2003 roku o planowaniu i zagospodarowaniu przestrzennym (Dz. U. z 2003 r. Nr 80, poz. 717, ze zm.: Dz. U. z 2004 roku, Nr 6, poz. 41, Nr 141, poz. 1492, z 2005 roku, Nr 113, poz. 954, Nr 130, poz. 1087, z 2006 roku, Nr 45, poz. 319, Nr 225, poz. 1635, z 2007 roku, Nr 127, poz. 880, z 2008 roku, Nr 199, poz. 1227, Nr 201, poz. 1237, Nr 220, poz. 1413, z 2010 roku, Nr 24, poz. 124, poz. 124, Nr 75, poz. 474, Nr 106, poz. 675, Nr 119, poz. 804, Nr 149, poz. 996, Nr 155, poz. 1043, Nr 130, poz. 871, z 2011 r. Nr 32, poz. 159, Nr 153, poz. 901), Rada Gminy Ełk uchwala, co następuje:

§ 1. Przystępuje się do sporządzania miejscowego planu zagospodarowania przestrzennego dla przebiegu dwutorowej napowietrznej linii elektroenergetycznej 400 kV Ełk – granica RP w gminie Ełk

§ 2. Integralną częścią uchwały są załączniki graficzne, ponumerowane od 1 do 5, przedstawiające granice obszaru objętego planem.

§ 3. Uchwała wchodzi w życie z dniem podjęcia.

Przewodniczący Rady Gminy Ełk

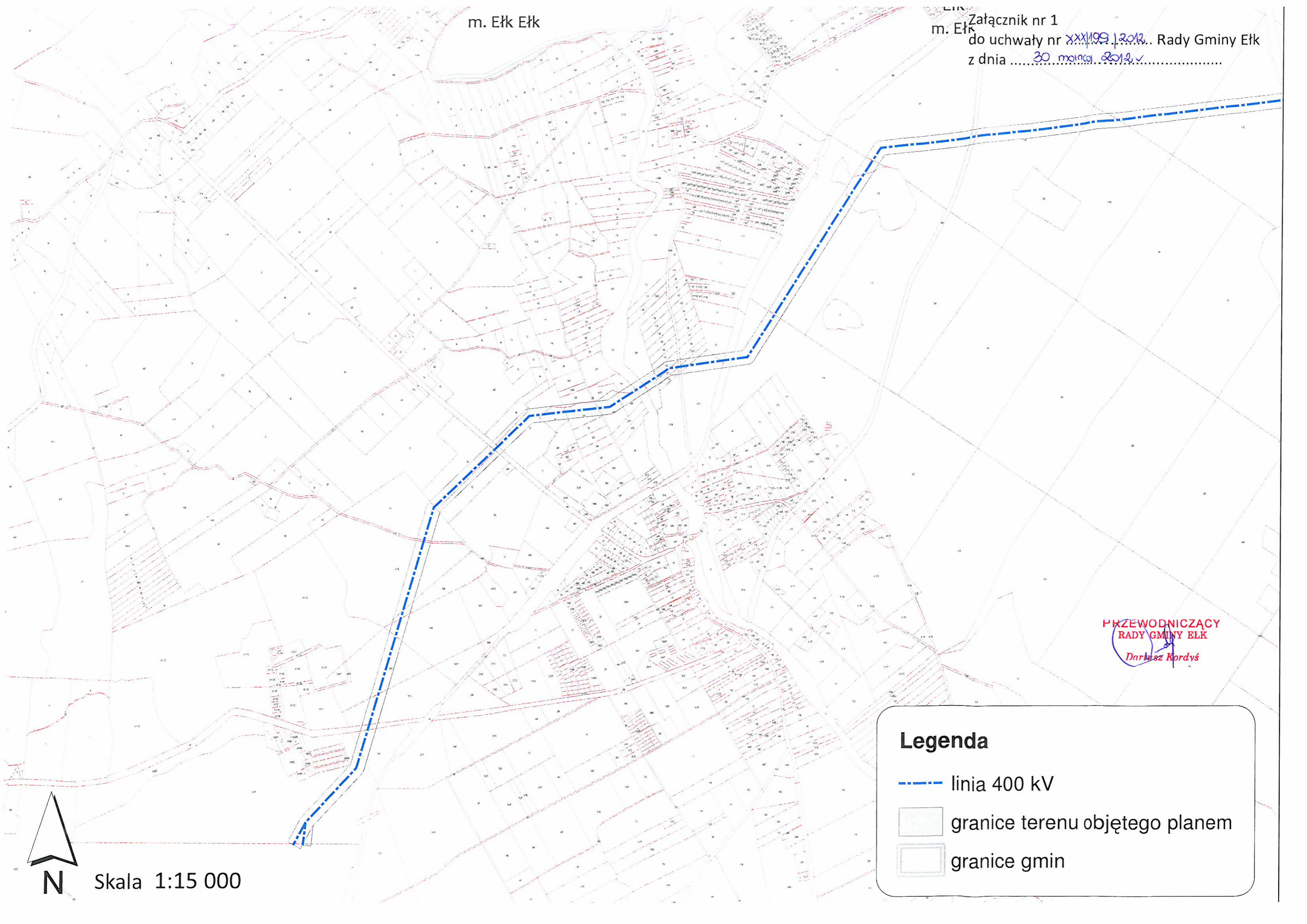
  
Dariusz Kordyś



m. Elk Elk

m. Elk

Załącznik nr 1  
do uchwały nr XXXI/199./2012... Rady Gminy Elk  
z dnia ..... 30 marca 2012. ✓



PRZEWODNICZĄCY  
RADY GMINY ELK  
*Dariusz Kordys*

### Legenda

- linia 400 kV
- ▭ granice terenu objętego planem
- ▭ granice gmin




Skala 1:15 000






m. Elk Elk

PRZEWODNICZĄCY  
RADY GMINY ELK  
*Dariusz Kordys*

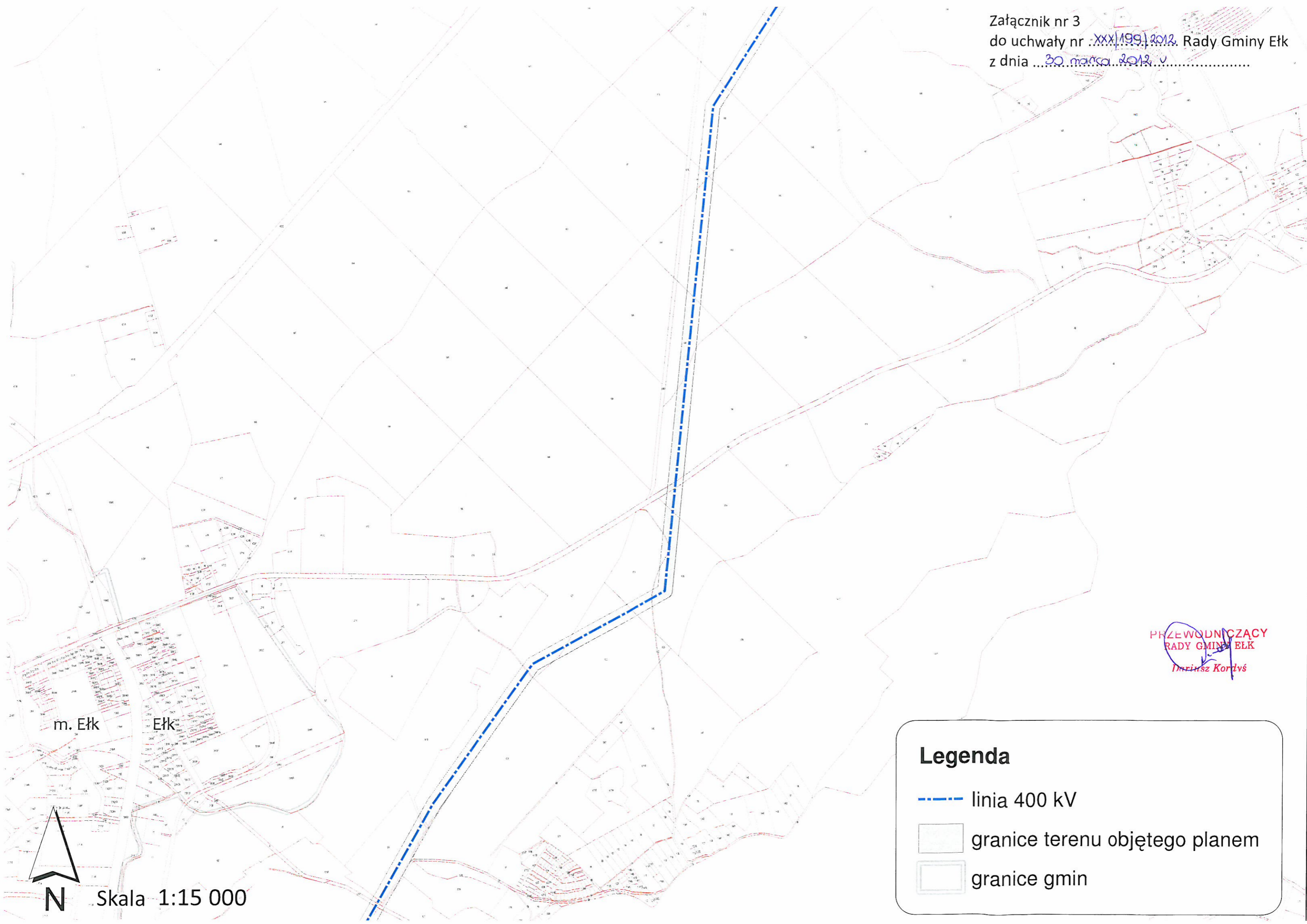
 N Skala 1:15 000

**Legenda**

-  linia 400 kV
-  granice terenu objętego planem
-  granice gmin



Załącznik nr 3  
do uchwały nr :XXX/199/2012 Rady Gminy Ełk  
z dnia ...30 marca 2012 r...



m. Ełk Ełk

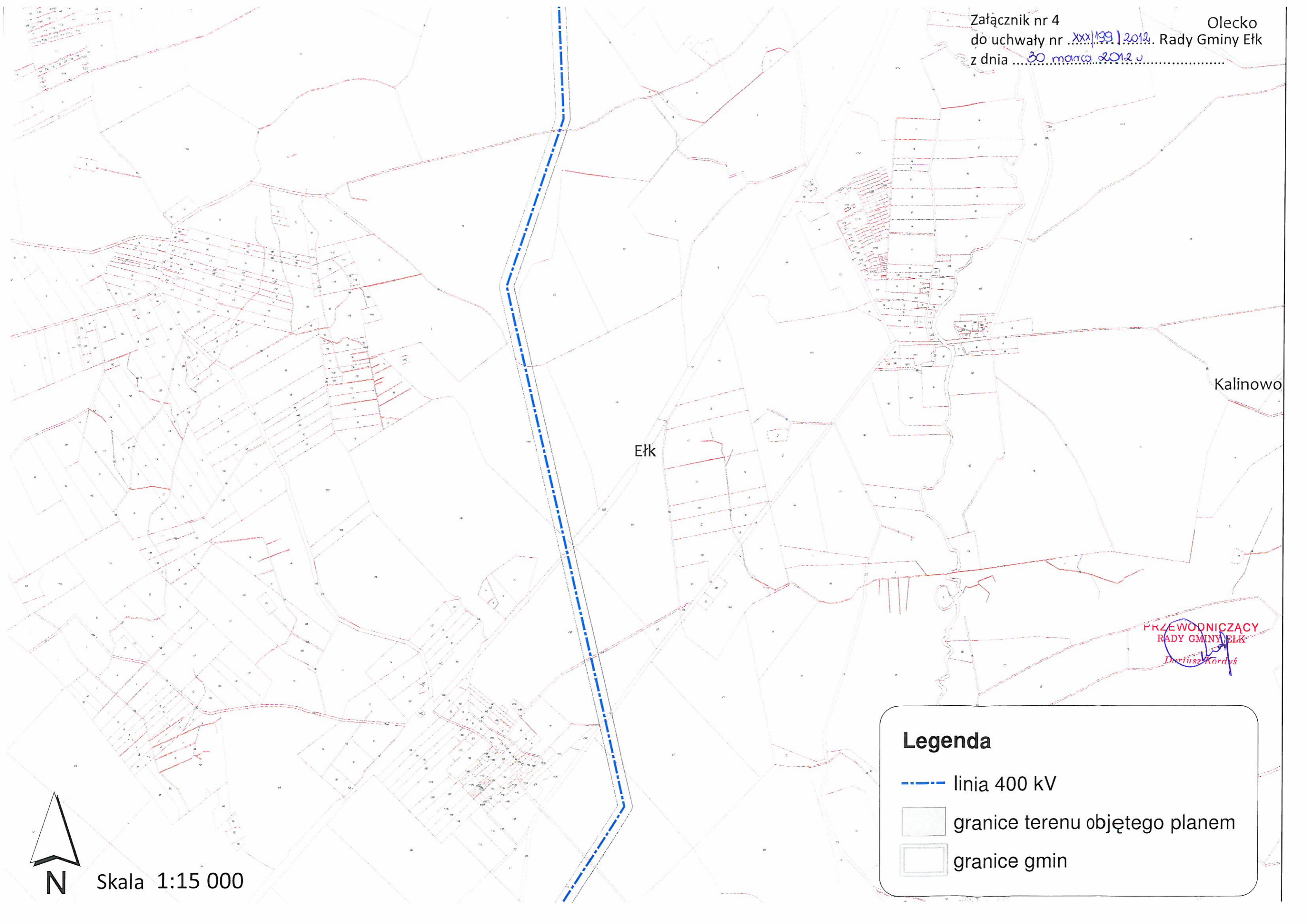
N  
Skala 1:15 000

**Legenda**

- linia 400 kV
- granice terenu objętego planem
- granice gmin

PRZEWODNICZĄCY  
RADY GMINY EŁK  
*Dariusz Kordeś*








Kalinowo

Etk

PRZEWODNICZĄCY  
RADY GMINY ETK  
*Dariusz Kordys*

### Legenda

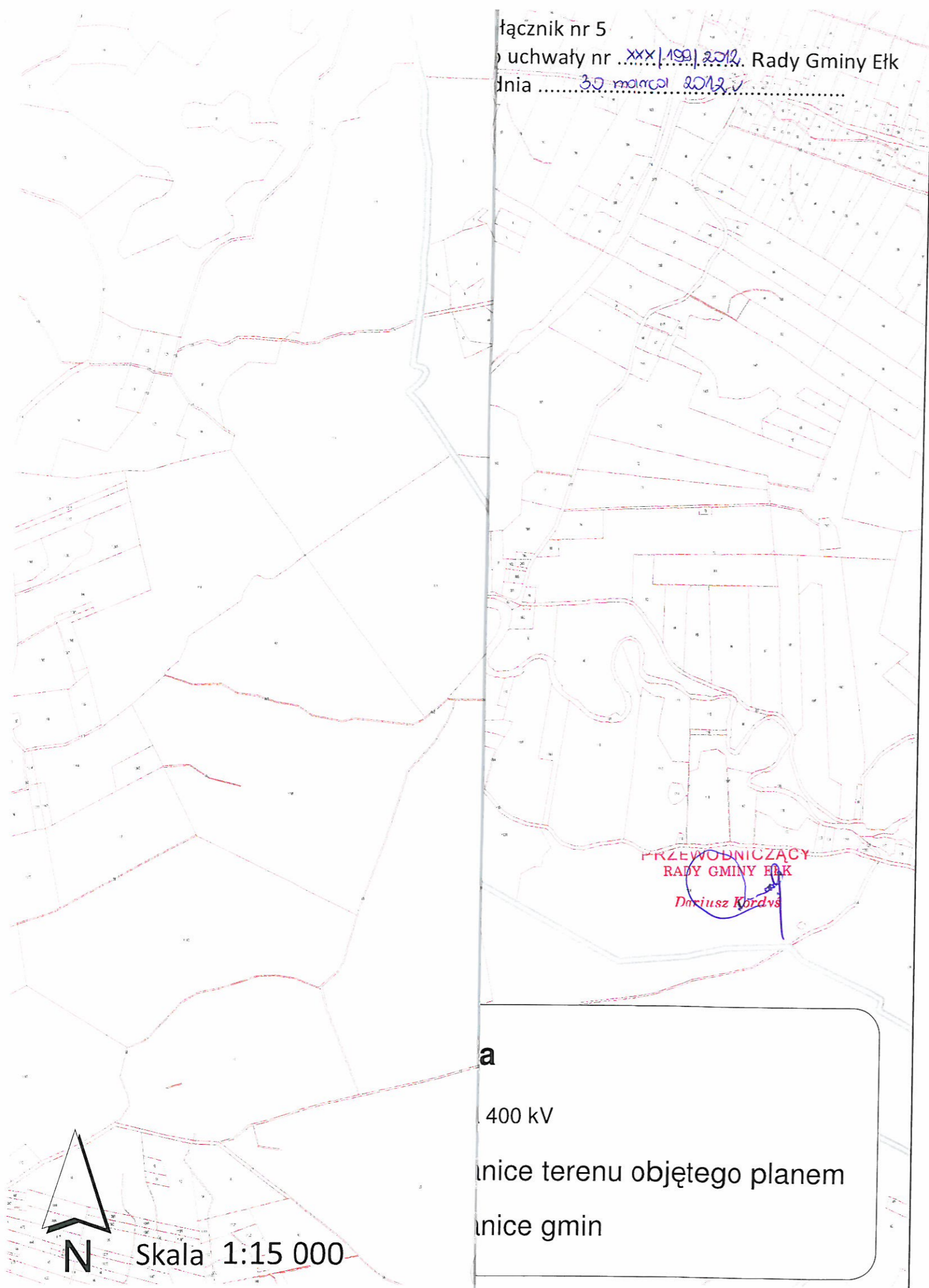
-  linia 400 kV
-  granice terenu objętego planem
-  granice gmin



Skala 1:15 000



łącznik nr 5  
uchwały nr ...XXX/199/2012... Rady Gminy Etk  
dnia ...30 marca 2012...



PRZEWODNICZĄCY  
RADY GMINY ETK  
*Dariusz Kordys*

**a**  
400 kV  
linie terenu objętego planem  
linie gmin

N  
Skala 1:15 000