

Uchwała Nr XXIX/192/2012

Rady Gminy Ełk

z dnia 24 lutego 2012 r.

w sprawie przystąpienia do sporządzenia miejscowego planu zagospodarowania przestrzennego odcinka trasy linii elektroenergetycznej 400 kV Ełk - Łomża na terenie gminy Ełk

Na podstawie art. 18 ust. 2 pkt 15 ustawy z dnia 8 marca 1990 r. o samorządzie gminnym (Dz. U. z 2001 r. Nr 142 poz. 1591; z 2002 r. Nr 23 poz. 220, Nr 62 poz. 558, Nr 113 poz. 984, Nr 153 poz. 1271, Nr 214 poz. 1806; z 2003 r. Nr 80 poz. 717, Nr 162 poz. 1568; z 2004 roku Nr 102 poz. 1055, Nr 116 poz. 1203; z 2005 r. Nr 172 poz. 1441, Nr 175 poz. 1457; z 2006 r. Nr 17 poz. 128, Nr 181 poz. 1337; 2007 r. Nr 48 poz. 327, Nr 138 poz. 974, Nr 173, poz. 1218; z 2008 r. Nr 180, poz. 1111, Nr 223, poz. 1458; z 2009 r. Nr 52, poz. 420, Nr 157, poz. 1241; z 2010 r. Nr 28, poz. 142 i 146, Nr 40 poz. 230, Nr 106 poz. 675 i z 2011 r. Nr 21 poz. 113, Nr 117, poz. 679, Nr 134, poz. 777 i Nr 217, poz. 1281) oraz art. 14 ust. 1 i 2 ustawy z dnia 27 marca 2003 r. o planowaniu i zagospodarowaniu przestrzennym (Dz. U. z 2003 r. Nr 80 poz. 717; z 2004 r. Nr 6 poz. 41, Nr 141 poz. 1492; z 2005 r. Nr 113 poz. 954, Nr 130 poz. 1087; z 2006 r. Nr 45 poz. 319, Nr 225 poz. 1635; z 2008 r. Nr 123, poz. 803, Nr 199, poz. 1227, Nr 201, poz. 1237, Nr 220, poz. 1413; z 2010 r. Nr 24 poz. 124, Nr 75 poz. 474, Nr 106 poz. 675, Nr 119 poz. 804, Nr 149 poz. 996, Nr 155 poz. 1043, Nr 130 poz. 871, Nr 149 poz. 996, Nr 155 poz. 1043 i z 2011 r. Nr 32 poz. 159 i Nr 153, poz. 901) Rada Gminy Ełk uchwała, co następuje:

§ 1.

Przystępuje się do sporządzenia miejscowego planu zagospodarowania przestrzennego odcinka trasy linii elektroenergetycznej 400 kV Ełk - Łomża na terenie gminy Ełk; granice obszaru objętego planem pokazano na kopii mapy ewidencyjnej, stanowiącej załącznik Nr 1 do niniejszej uchwały (arkusze A i B).

§ 2.

Wykonanie uchwały powierza się Wójtowi Gminy Ełk.

§ 3.

Uchwała wchodzi w życie z dniem podjęcia.

Przewodniczący Rady Gminy Ełk

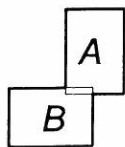

Dariusz Kordys

LEGENDA



- ■ ■ ■ ■ granice gmin
- ■ ■ ■ ■ granice planu miejscowego trasy linii elektroenergetycznej 400 kV Elk - Łomża na terenie gminy Elk
- — — — — oś linii elektroenergetycznej 400 kV

ARKUSZE UCHWAŁY



MAPA ORIENTACYJNA

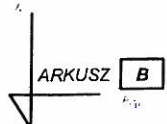


ARKUSZ



PRZEWODNICZĄCY
RADY GMINY ELK
Dariusz Kordyś

Załącznik do Uchwały Nr XXIX/192/2013
Rady Gminy Elk z dnia 24 lutego 2013



LEGENDA

0 50 100 200m

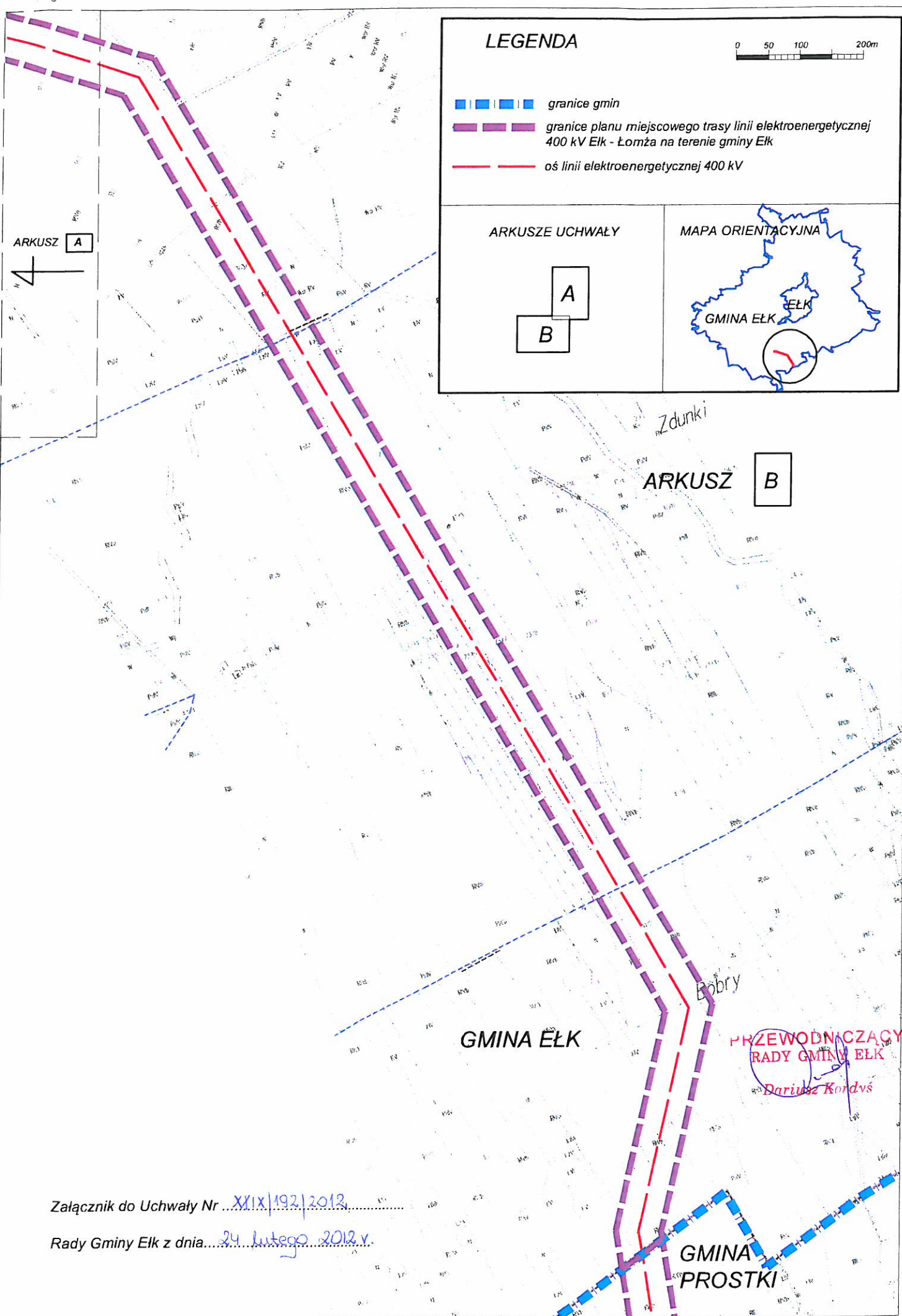
- granicze gmin
- granicze planu miejscowego trasy linii elektroenergetycznej 400 kV Elk - Łomża na terenie gminy Elk
- oś linii elektroenergetycznej 400 kV

ARKUSZE UCHWAŁY

MAPA ORIENTACYJNA

ELK

GMINA ELK



PRZEWODNICZĄCY
RADY GMINY ELK
Dariusz Kordyś

Załącznik do Uchwały Nr XXIX/192/2012
Rady Gminy Elk z dnia 24 lutego 2012 r.

GMINA
PROSTKI