

UCHWAŁA NR XL/344/2008
RADY GMINY ELK
z dnia26 września 2008r.....

w sprawie uchwalenia zmiany miejscowego planu zagospodarowania przestrzennego terenu położonego w obrębie Barany, Gmina Elk, obejmującego grunty o nr geod. 155, 156, 160/3, 168, 153, 167, 169

Na podstawie art. 18 ust. 2, pkt. 5 ustawy z dnia 8 marca 1990 r. o samorządzie gminnym (Dz.U. z 2001 r. Nr 142, poz. 1591, z 2002 r. Nr 23, poz. 220, Nr 62, poz. 558, Nr 113, poz. 984, Nr 153, poz. 1271, Nr 214, poz. 1806, z 2003 r. Nr 80, poz. 177, Nr 162, poz. 1568, z 2004 r. Nr 102, poz. 1055, Nr 116, poz. 1203 i Nr 167, poz. 1759, z 2005 r. Nr 172, poz. 1441 oraz z 2006 r. Nr 17, poz. 128) i art. 15 ust. 2, art. 20 ust. 1 w związku z art. 27 oraz art. 29 i art. 34 ust. 1 ustawy z dnia 27 marca 2003 r. o planowaniu i zagospodarowaniu przestrzennym (Dz.U. Nr 80, poz. 717, z 2004 r. Nr 6, poz. 41 i Nr 141, poz. 1492, z 2005 r. Nr 113, poz. 954 i Nr 130, poz. 1087 z 2006 r. Nr 45, poz. 319 i Nr 225, poz. 1635 oraz z 2007 r. Nr 127, poz. 880), po stwierdzeniu zgodności ustaleń zmiany planu z ustaleniami Studium uwarunkowań i kierunków zagospodarowania przestrzennego Gminy Elk, uchwalonego uchwałą Nr XXXII/207/2001 Rady Gminy Elk z dnia 30 listopada 2001 roku z późn. zm., Rada Gminy Elk stanowi, co następuje:

§ 1. 1. W uchwale Nr XXXV/331/05 Rady Gminy Elk z dnia 31 października 2005 r. w sprawie uchwalenia miejscowego planu zagospodarowania przestrzennego terenu położonego w obrębie Barany, Gmina Elk, obejmującego grunty o nr geod. 155, 156, 160/3, 168, 153, 167, 169, ogłoszonej w Dzienniku Urzędowym Województwa Warmińsko-Mazurskiego Nr 201, poz. 2105 z dnia 13 grudnia 2005 r., wprowadza się następujące zmiany:

1) w rozdziale 3, § 20:

- a) w pkt 1 skreśla się słowa o treści: „w głębi działek, w formie budynków wolno stojących”,
- b) w pkt 1, ppkt c po słowie: „działki” dodaje się dwukropek i słowa o treści: „w przedziale od 8 m do 12 m” zastępuje się słowami o treści: „nie ustala się”,
- c) w pkt 1, ppkt e słowa o treści: „w przedziale 35° ÷ 50°” zastępuje się słowami o treści: „w przedziale 28° ÷ 50°” i słowa o treści: „w przedziale 30° ÷ 45°” zastępuje się słowami o treści: „w przedziale 28° ÷ 45°”,
- d) w pkt 1 skreśla się ppkt f,
- e) w pkt 3 słowa o treści: „0,25” zastępuje się słowami o treści: „0,30”,
- f) w pkt 4 słowa o treści: „60%” zastępuje się słowami o treści: „50%”.

2) w rozdziale 3, § 21:

- a) w pkt 5, słowa o treści: „w przedziale 35° ÷ 50°” zastępuje się słowami o treści: „w przedziale 28° ÷ 50°” i słowa o treści: „w przedziale 30° ÷ 45°” zastępuje się słowami o treści: „w przedziale 28° ÷ 45°”,
- b) skreśla się pkt 6,
- 3) w rozdziale 3, § 23, pkt 2, w ppkt c, słowa o treści: „w przedziale 35° ÷ 50°” zastępuje się słowami o treści: „w przedziale 28° ÷ 50°”.

2. Pozostałe ustalenia uchwały wymienionej w ust. 1, w tym rysunek planu, pozostają bez zmian.


§ 2. Przedmiot i granice zmiany planu określono na podstawie uchwał Rady Gminy Elk: Nr XXVII/213/2007 z dnia 27 grudnia 2007 roku w sprawie przystąpienia do zmiany miejscowego planu zagospodarowania przestrzennego, terenu położonego w obrębie Barany, obejmującym grunty o nr geod. 155, 156, 160/3, 168, 153, 167, 169, Gmina Elk i Nr XXXI/275/2008 z dnia 31 marca 2008 r. w sprawie zmiany uchwały Nr XXVII/213/2007 Rady Gminy Elk z dnia 27 grudnia 2007 roku,

§ 3. Załączniki do uchwały stanowią:

- 1) załącznik Nr 1 - rozstrzygnięcie o sposobie rozpatrzenia uwag do projektu zmiany planu.
- 2) załącznik Nr 2 - rozstrzygnięcie o sposobie realizacji, zapisanych w zmianie planu, inwestycji z zakresu infrastruktury technicznej, które należą do zadań własnych gminy oraz zasadach ich finansowania, zgodnie z przepisami o finansach publicznych,

§ 4. Wykonanie niniejszej uchwały powierza się Wójtowi Gminy Elk.

§ 5. Uchwała wchodzi w życie po upływie 30 dni od daty jej ogłoszenia w Dzienniku Urzędowym Województwa Warmińsko - Mazurskiego.

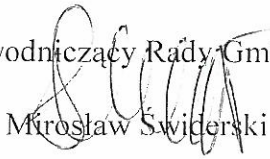


PRZEWODNICZĄCY
RADY GMINY
Mirosław Świdorski

Załącznik Nr 1
do uchwały Nr XL/344/2008
Rady Gminy Elk
z dnia 26 września 2008r.

W okresie wyłożenia do publicznego wglądu projektu zmiany miejscowego planu zagospodarowania przestrzennego terenu położonego w obrębie Barany, Gmina Elk, obejmującego grunty o nr geod. 155, 156, 160/3, 168, 153, 167, 169, Gmina Elk tj. od dnia 14.07.2008r. do dnia 11.08.2008r.) oraz w terminie do dnia 26.08.2008r. (15 dni po dni po okresie wyłożenia do publicznego wglądu), nie wniesiono uwag do ustaleń przyjętych w ww. projekcie zmiany planu.


Przewodniczący Rady Gminy Elk


Mirosław Świderski

GMINA ELK
19-300 ELK
ul. Armii Krajowej 3
tel./fax (0-87) 810-37-62
REGON 790721000 148-10-04-517

Stwierdzam
zgodność z oryginałem

PODINSPEKTOR


mgr Marcin Supiński