









Województwo : WARMIŃSKO - MAZURSKIE  
 Powiat : EŁCKI  
 Gmina : 280502\_2 - Elk  
 Obręb : 0023 Małkinie

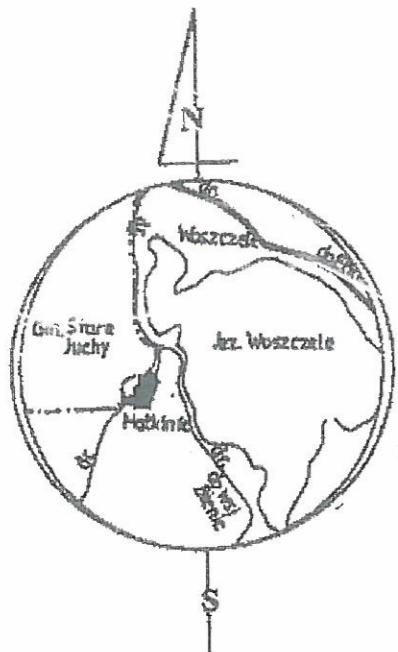
# MIEJSCOWY PLAN ZAGOSPODAROWANIA PRZESTRZENNEGO TERENU POŁOŻONEGO WE WSI MAŁKINIE, GMINA EŁK OBEJMUJĄCY DZIAŁKĘ OZNACZONĄ NR 29/38

SKALA 1:1000

Załącznik Nr 1  
 do uchwały Nr XXXV/332/05  
 Rady Gminy Elk  
 z dnia 31 października 2005r.

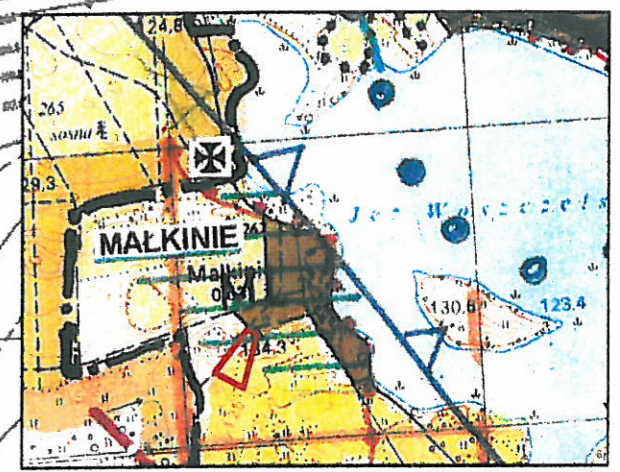
MAPA SYTUACYJNO - WYSOKOŚCIOWA  
 Aktualna na dzień 20.01.2005 r.  
 Skala 1 : 1000

- OZNACZENIA:**  
 SPOSÓB UŻYTKOWANIA TERENU
-  TERENY USŁUG TURYSTYCZNO-WYPOCZYNKOWYCH
  -  TERENY ZIELENI URZĄDZONEJ
  -  TERENY DRÓG WEWNĘTRZNYCH
- GRANICE I LINIE ROZGRANICZAJĄCE**
-  GRANICA TERENU OBJĘTEGO PLANEM
  -  LINIE ROZGRANICZAJĄCE TERENY O RÓŻNYM SPOSOBIE UŻYTKOWANIA - ŚCIŚLE OKREŚLONE
  -  LINIE ROZGRANICZAJĄCE TERENY O RÓŻNYM SPOSOBIE UŻYTKOWANIA - POSTULOWANE
  -  MAKSYMALNA NIEPRZEKRACZALNA LINIA ZABUDOWY
  -  PROJEKTOWANA LINIA ELEKTROENERGETYCZNA



SZKIC ORIENTACYJNY  
 Skala 1 : 50 000

WYRYS ZE STUDYUM UWARUNKOWAŃ I KIERUNKÓW ZAGOSPODAROWANIA PRZESTRZENNEGO GMINY EŁK, UCHWAŁONEGO UCHWAŁĄ NR XXXII/207/2001 RADY GMINY EŁK Z DNIA 30.11.2001 R. Z PÓŹN. ZM. SKALA 1:25 000



GRANICE TERENU OBJĘTEGO MIEJSCOWYM PLANEM ZAGOSPODAROWANIA PRZESTRZENNEGO



Niniejszym stwierdzam, że na działce nr 29/38 w obrębie Małkinie, gmina Elk występują (nie występują) znaki geodezyjne nr 1088 podlegające ochronie na podstawie art. 15. ust. 1 ustawy z dnia 17 maja 1989 r. Prawo geodezyjne i kartograficzne (Dz.U. Nr 33, poz. 163 z późniejszymi zmianami) Plik, dnia 24.01.2005

Stwierdzam, że w obszarze planu zagospodarowania przestrzennego dokonano pomiarów i wyznaczenia granic. Dokumenty z pomiaru i wyznaczenia granic do zasobu powiatowego w dniu 24.01.2005 i zaawidencjonowałem je nr 005.102.22005. Niniejsze mapy nie dotyczą do celów projektowych. Projektowane obrębki nie są wyznaczone i nie są budowane zgodnie z wytycznymi i nie są wytyczne, pozostają one w dyspozycji urzędu gminy. Plik, dnia 24.01.2005 z ur. STANISŁAW Geodeta Powiatowy

PLAN ZOSTAŁ WYŁOŻONY DO PUBLICZNEGO WGLĄDU W URZĘDZIE GMINY EŁK W DNIACH: 29 sierpnia 2005 - 26 września 2005  
 PLAN ZOSTAŁ ZATWIERDZONY UCHWAŁĄ RADY GMINY EŁK NR XXXV/332/2005 Z DNIA 31 października 2005r. OGŁOSZONA W DZIENNIKU URZĘDOWYM WOJ. WARMIŃSKO - MAZURSKIEGO NR 101 Z DNIA 12.11.2005r. POZ. 1126

USŁUGI GEODEZYJNO-KARTOGRAFICZNE  
 "GEOMETR" s.c.  
 Stanisław Miłkiewicz, Bogdan Kondrym, Cezary Litwin  
 19-300 EŁK, ul. Mickiewicza 15  
 tel. (0-87) 610-80-40  
 NIP 640-10-03-287

Geodeta Uprawniony  
 Bogdan Kondrym  
 19-300 EŁK, ul. Mickiewicza 15/20  
 tel. dom. (0-87) 610-87-88 / tel. ul. 610-80-40  
 tel. kom. 0808 26 23 25  
 L. ka. rob. 7/2005  
 KERG 1102-2/2005

DWD TECHNIK 19 - 300 EŁK UL. KILIŃSKIEGO 39A/2		
temat opracowania: MIEJSCOWY PLAN ZAGOSPODAROWANIA PRZESTRZENNEGO TERENU POŁOŻONEGO W OBRĘBIE MAŁKINIE, GMINA EŁK OBEJMUJĄCY DZIAŁKĘ NR 29/38		
Lokalizacja: MAŁKINIE GMINA EŁK		
	ZESPÓŁ AUTORSKI	PODPIS
URBANISTYKA	mgr inż. Dorota Tomaszewicz uprawnienia urbanistyczne Nr 1555	
OCHRONA ŚRODOWISKA	mgr Monika Szczepanik	
ELEKTROENERGETYKA	mgr inż. Ryszard Bryzwick uprawnienia Nr SUW/2/93	

