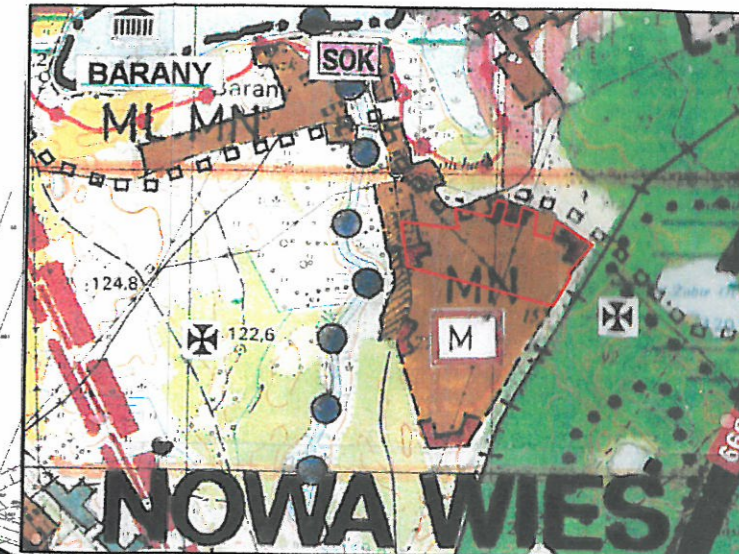


**MIEJSCOWY PLAN ZAGOSPODAROWANIA PRZESTRZENNEGO
TERENU POŁOŻONEGO W OBRĘBIE BARANY, GMINA ELK
OBEJMUJĄCY GRUNTY O NR GEOD. 155, 156, 160/3, 168, 153, 167, 169**

SKALA 1:2000

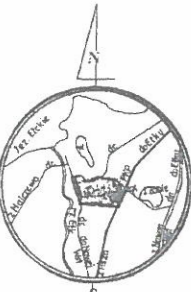


WYRYS ZE STUDIUM UWARUNKÓW I KIERUNKÓW ZAGOSPODAROWANIA PRZ GMINY ELK, UCHWAŁONEGO UCHM XXXII/207/2001 RADY GMINY I Z DNIA 30.11.2001 R. Z PÓŹN. SKALA 1:25 000

GRANICE TERENU OBJĘTEGO MIEJSCOWYM PLANEM ZAGOSPODAROWANIA PRZESTRZENNEGO

Legenda:
MN - mieszkalnictwo i nieuci
M - Mieszkalnictwo w terenach urb
Obszary wielofunkcyjne z

MAPA SYTUACYJNO - WYSOKOŚCIOWA
Aktualna na dzień 21.12.2004 r.
Skala 1 : 1000



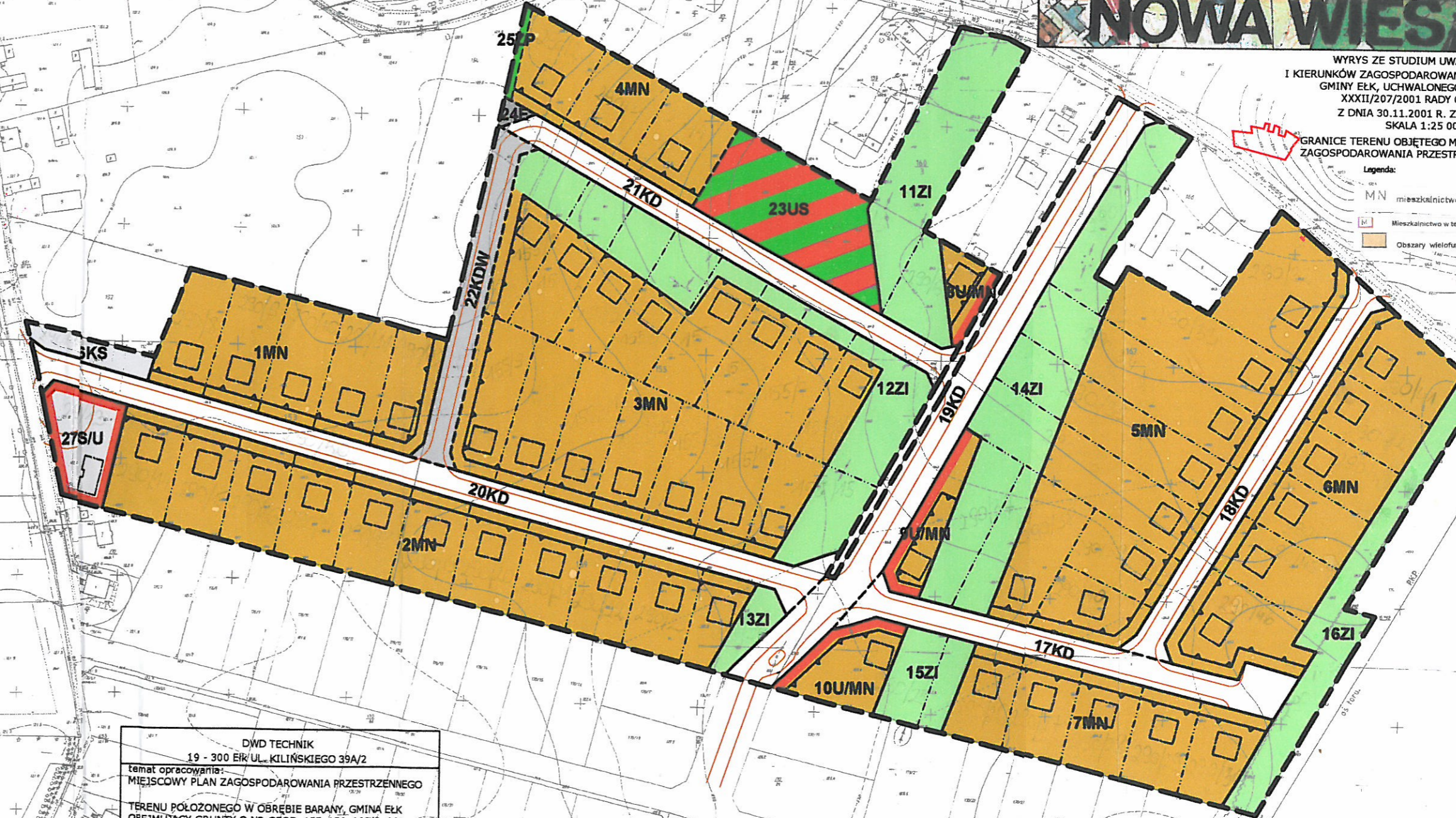
SZKIC ORIENTACYJNY
Skala 1 : 50 000

- OZNACZENIA:
SPOSÓB UŻYTKOWANIA TERENU**
- MN TERENY ZABUDOWY MIESZKANIOWEJ JEDNORODZINNEJ
 - UMN TERENY ZABUDOWY MIESZKALNO-USŁUGOWEJ
 - US TERENY SPORTU I REKREACJI
 - KBU TERENY KOMUNIKACJI I USŁUG
 - KS TERENY KOMUNIKACJI
 - KD TERENY DRÓG PUBLICZNYCH
 - KDW TERENY DRÓG WEWNĘTRZNYCH
 - E TERENY INFRASTRUKTURY TECHNICZNEJ/ELEKTROENERGETYKA
 - Zi TERENY ZIELENI IZOLACYJNEJ
 - ZP TERENY ZIELENI URZĄDZONEJ
- GRANICE I LINIE ROZGRANICZAJĄCE**
- GRANICE TERENU OBJĘTEGO PLANEM
 - MAKSYMALNA NIEPRZEKRACZALNA LINIA ZABUDOWY
 - POSTULOWANE LINIE PODZIAŁU WEWNĘTRZNEGO
 - LINIE ROZGRANICZAJĄCE TERENY O RÓŻNYM SPOSOBIE UŻYTKOWANIA - ŚCIŚLE OKREŚLONE
 - LINIE ROZGRANICZAJĄCE TERENY O RÓŻNYM SPOSOBIE UŻYTKOWANIA - POSTULOWANE
 - POSTULOWANA LOKALIZACJA ZABUDOWY
 - POSTULOWANA LOKALIZACJA JEZDNI

Ministerstwo Urbanistyki i Architektury
10-010
ul. Włocławska 10
00-910 Warszawa
tel. 22 629 42 00
fax 22 629 42 01
www.mur.gov.pl

Geodezyjni
ul. ...
tel. ...

L. ks. rob. 125/2004
KERG 1215-64-2004



DWD TECHNIK 19 - 300 ELK/UL. KILIŃSKIEGO 39A/2		
temat opracowania: MIEJSCOWY PLAN ZAGOSPODAROWANIA PRZESTRZENNEGO		
TERENU POŁOŻONEGO W OBRĘBIE BARANY, GMINA ELK OBEJMUJĄCY GRUNTY O NR GEOD. 155, 156, 160/3, 168, 153, 167/169.		
Lokalizacja: BARANY GMINA ELK		
	ZESPÓŁ AUTORSKI	PODPIS:
URBANISTYKA	mgr inż. Dorota Tomaszewicz uprawnienie urbanistyczne Nr 1555	<i>[Signature]</i>
OCHRONA ŚRODOWISKA	mgr Monika Szczepanik	
ELEKTROENERGETYKA	mgr inż. Ryszard Bryzwicki - upr. SUW/2/93	

PLAN ZOSTAŁ WYŁOŻONY DO PUBLICZNEGO WGLĄDU W URZĘDZIE GMINY ELK W DNIACH: 29.08.2005 - 26.09.2005
PLAN ZOSTAŁ ZATWIERDZONY UCHWAŁĄ RADY GMINY ELK NR. XXV/153/2005 Z DNIA... 31. X. 2005... OGŁOSZONA W DZIENNIKU URZĘDOWYM WOJ. WARMIŃSKO - MAZURSKIEGO NR... 201... Z DNIA... 15. XII. 2005... POZ. 2425...