



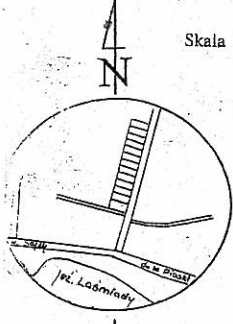
Obręb: 44 SAJZY
 Jednostka ewid.: 280502_2 Elk
 Powiat: elcki
 Woj.: warmińsko-mazurskie
 Działki nr 71/14 - 71/20

obręb 44 SAJZY gm. Elk

MIJSCOWY PLAN ZAGOSPODAROWANIA PRZESTRZENNEGO obejmujący teren działek o numerach ewidencyjnych od 71/14 do 71/20

MAPA SYTUACYJNO - WYSOKOŚCIOWA

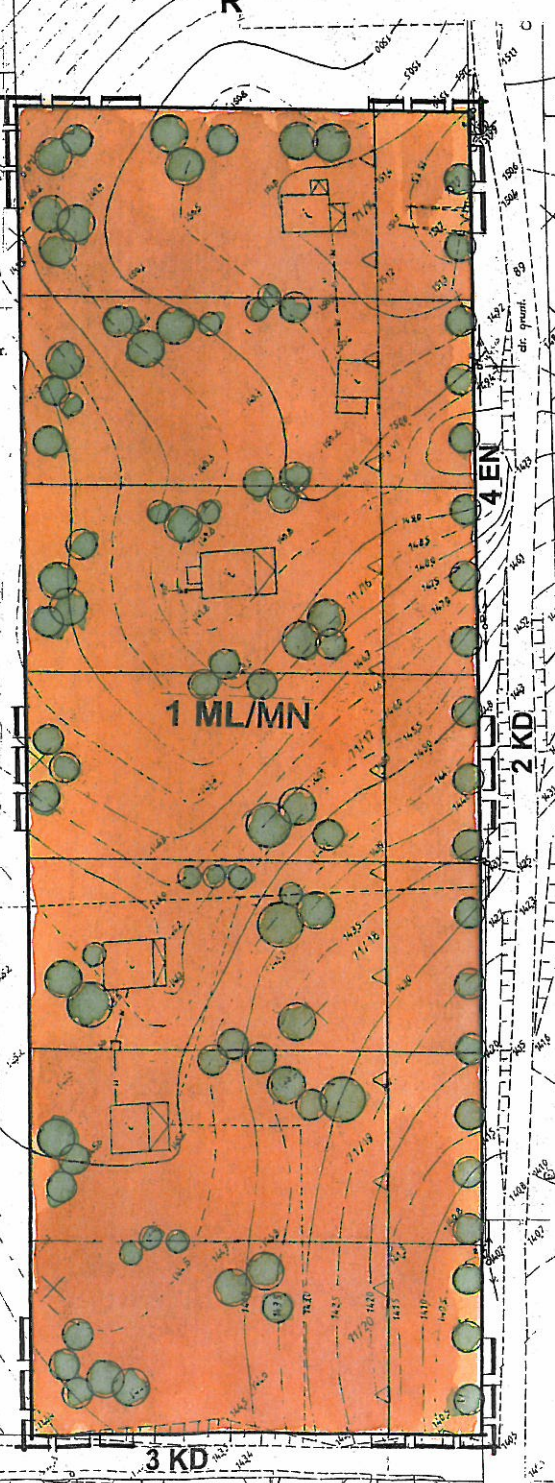
Skala 1 : 500



SZKIC ORIENTACYJNY
 skala 1:10 000

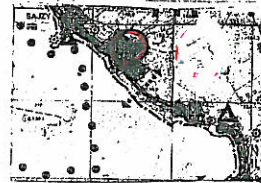
Mapa aktualna na dzień 20 sierpnia 2006r.
 Rob. Nr 3231/9/2005
 SERG: 1046-49/2005
 Wykonawca:
 Pracownia Geodezyjna
 „GEOPLAN”
 Geodeta Uprawniony
 inż. Jerzy Kuprianowicz
 nr i zakresy upr. zawod. 3231 (1,2)
 Elk, dn. 20 sierpnia 2006r.

Starostwo Powiatowe w Elku
 W obszarze oznaczonym linią...
 dokonano aktualizacji treści mapy zasadniczej.
 Dokonamy z pomiaru uzupełniającego przychodzącego do zasobu powiatowego w dniu 21.08.2006
 i zawiadomimy pod nr DPB.1026-47/2006
 Niniejsza mapa może służyć do celów projektowych.
 Projektowane obiekty budowlane wymagają pozwoleń na budowę podlegających wytyczeniu i terenoznaczeniu przez jednostki sprzączone do wytyczenia terenów publicznych
 2.9.08.2006
 (miejscowość i data)
 Starosta Powiatowy



rysunek planu skala 1 : 1000
 1 cm = 10 m

Kserokopia z rys. Nr 2 „Studium” Gminy Elk
 skala 1 : 50000



LEGENDA

- AKWEN JEZIORA JEZIORA LAŚMIADY
- TERENY ZABUDOWY MIESZKANIOWEJ JEDNORODZINNEJ I REKREACJI INDYWIDUALNEJ
- OBIEKT OBSŁUGI RUCHU TURYSTYCZNEGO
- UDOKUMENTOWANE OBIEKTY ARCHEOLOGICZNE
- TERENY UŻYTKÓW ROLNYCH
- LOKALNY KORYTARZ EKOLOGICZNY
- SZLAK KAJAKOWY
- GRANICA ADMINISTRACYJNA GMINY
- DROGA POWIATOWA STRADYNY - POŁOM
- obszar Studium obejmujący teren niniejszego planu miejscowego

LEGENDA

GRANICE I LINIE ROZGRANICZAJĄCE

- GRANICE TERENU OBJĘTEGO PLANEM
- LINIE ROZGRANICZAJĄCE TERENY O RÓŻNYM SPOSOBIE UŻYTKOWANIA
- LINIE ISTNIEJĄCEGO PODZIAŁU GEODEZYJNEGO
- NIEPRZEKACZALNE LINIE ZABUDOWY

UŻYTKOWANIE TERENÓW

- TERENY PROJEKTOWANEJ ZABUDOWY REKREACJI INDYWIDUALNEJ LUB MIESZKANIOWEJ JEDNORODZINNEJ
- TEREN ISTNIEJĄCYCH UŻYTKÓW ROLNYCH
- TERENY ISTNIEJĄCYCH DRÓG GMINNYCH
- ISTNIEJĄCA NAWIETRZNA LINIA ELEKTROENERGETYCZNA NISKIEGO NAPIĘCIA
- ISTNIEJĄCE BUDYNKI DO CZASOWEJ ADAPTACJI LUB ROZBIÓRKI
- PROPONOWANE ROZMIESZCZENIE ZIELENI OZDOBNEJ I IZOLACYJNEJ

>>ARCHITEKT<<
 PROJEKTOWANIE ARCHITEKTONICZNE I PLANOWANIE PRZESTRZENNE
 mgr inż. arch. Jan Sedowski
 ul. Mickiewicza 15/20
 19-300 Elk

NIP 848-105-17-93	Tel. (087) 610-25-81	Tel.kom 0604-957-332
UPRAWN. URB. Nr 261/88	czł. FOU w Gdańsku - Nr rejestr. G-087/2002	Podpis
Rok wykonania	Nr ewidencyjny	

[Handwritten signature]