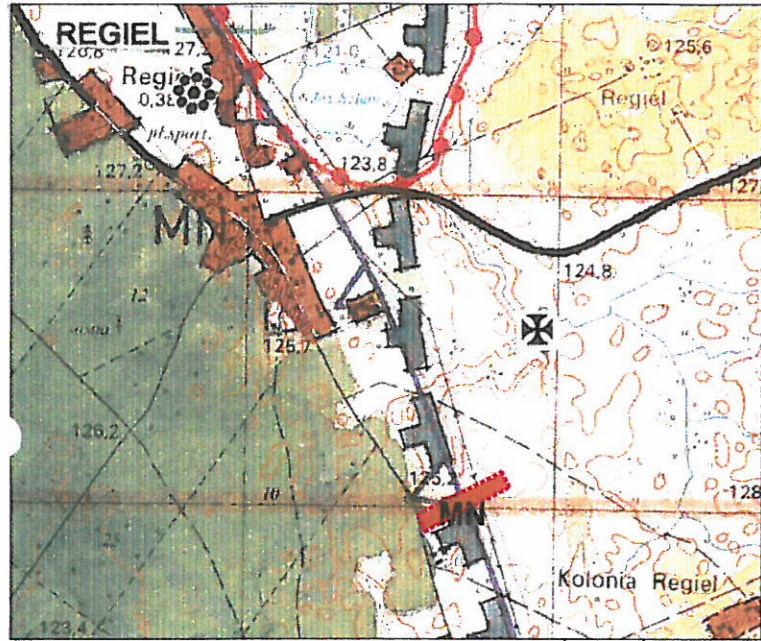


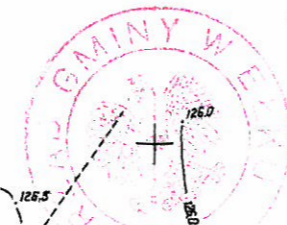

# MIEJSCOWY PLAN ZAGOSPODAROWANIA PRZESTRZENNEGO TERENU OBEJMUJĄCEGO DZIAŁKĘ O NR EWID. 182/1, POŁOŻONĄ W OBRĘBIE REGIEL, GMINA EŁK.

ZAŁĄCZNIK NR 1  
DO UCHWAŁY NR XXIII/211/2007  
RADY GMINY EŁK  
Z DNIA 27. grudnia 2007 r.

WYRYS ZE STUDIUM UWARUNKWAŃ I KIERUNKÓW  
ZAGOSPODAROWANIA PRZESTRZENNEGO GMINY EŁK, UCHWALONEGO  
UCHWAŁĄ NR XXXII/207/2001 RADY GMINY EŁK  
Z DNIA 30.11.2001 R. Z PÓŹN. ZM.  
SKALA 1:25 000



SKALA 1:1000



**GRANICE TERENU OBJĘTEGO MIEJSCOWYM PLANEM ZAGOSPODAROWANIA PRZESTRZENNEGO**

**LEGENDA:**

- Obszary wielofunkcyjnej zabudowy wsi
- Kompleksy użytków rolnych o wysokiej bonitacji
- Pozostałe użytki rolne
- Lasy ochronne
- Granice obszarów chronionego krajobrazu
- Granice ochrony jezior
- Obiekty i stanowiska archeologiczne
- MN mieszkalnictwo i nieuciążliwe usługi
- Zabytkowe cmentarze zakryte

BIURO OBSŁUGI INWESTYCJI Dorota Tomaszewicz-Zakuska 19-300 Ełk ul. Kilińskiego 39A/2		
temat opracowania: Miejscowy plan zagospodarowania przestrzennego terenu obejmującego działkę o nr ewid. 182/1 położoną w obrębie Regiel, gmina Ełk		
Lokalizacja: REGIEL GMINA EŁK		
URBANISTYKA	ZESPÓŁ AUTORSKI mgr inż. Dorota Tomaszewicz-Zakuska upr. urbanistyczna Nr 1555 członek POIU nr wpisu G-133/2002	PODPIS <i>[Signature]</i>
OCHRONA ŚRODOWISKA	dr inż. Wioletta Zakuska	<i>[Signature]</i>

**OZNACZENIA:**

**PRZEZNACZENIE TERENU:**

- MN** TEREN ZABUDOWY MIESZKALNEJ JEDNORODZINNEJ
- KDW** TEREN DROGI WEWNĘTRZNEJ
- K** TEREN INFRASTRUKTURY TECHNICZNEJ - KANALIZACJA

**GRANICE I LINIE ROZGRANICZAJĄCE:**

- GRANICE TERENU OBJĘTEGO PLANEM
- LINIE ROZGRANICZAJĄCE TERENY O RÓŻNYM SPOSOBIE UŻYTKOWANIA
- MAKSYMALNA NIEPRZEKRACZALNA LINIA ZABUDOWY
- POSTULOWANE LINIE PODZIAŁU WEWNĘTRZNEGO

**Starostwo Powiatowe w Ełku**  
W obszarze oznaczonym liniami...  
17.01.2007

Urząd Geodezyjno-Kartograficzny  
16-500 Ełk, ul. Armii Krajowej 17  
tel. 087 610 72 07, kom. 0 602 952 04  
Regon 780091438, NIP 648-070-004  
Nr. ka. zam.: 2/2007  
Nr. dz. ew. rob.: 1216-2/2007

Mapa aktualna na dzień 09. 01. 2007

PLAN ZOSTAŁ WYŁOŻONY DO PUBLICZNEGO WGLĄDU W URZĘDZIE GMINY EŁK W DNIACH: 16. 02. 2007 - 13. 03. 2007  
PLAN ZOSTAŁ ZATWIERDZONY UCHWAŁĄ RADY GMINY EŁK NR. XXIII/211/2007 Z DNIA 27. grudnia 2007 r. OGŁOSZONA W DZIENNIKU URZĘDOWYM WOJ. WARMIŃSKO - MAZURSKIEGO NR. 25 Z DNIA 11. 02. 2008 r. POZ. 294