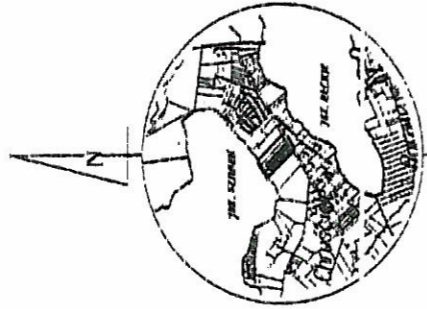


MAPA SYTUACYJNO – WYSOKOŚCIOWA
Aktualna na dzień 28.08.2007.
Skala 1 : 1000

Województwo : WARMIŃSKO – MAZURSKIE
Powiat : ELCKI
Gmina : ELK
Obręb : CHRUSCIELE
L. ks. nrb.805/163/2007
K1-RG 1150-454/2007



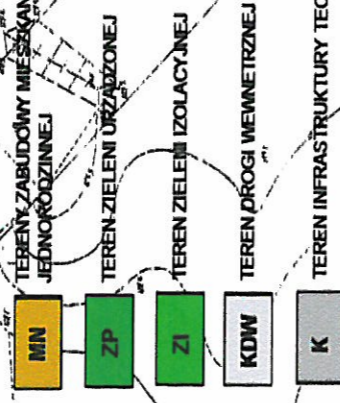
SZKIC ORIENTACYJNY
Skala 1 : 50 000

ZAŁĄCZNIK NR 1
DO UCHWAŁY NR XXX/262/2008
RADY GMINY ELK
Z DNIA 22 lutego 2008 r.

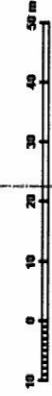
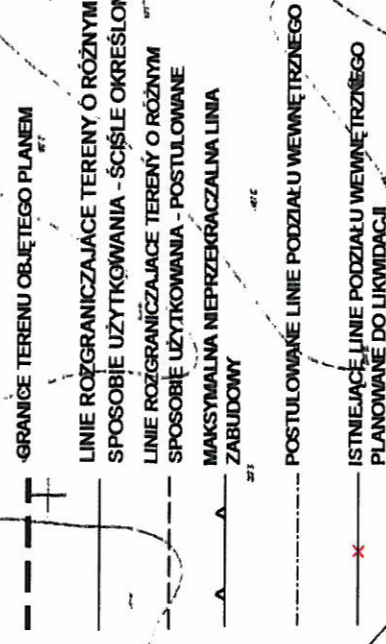
MIEJSCOWY PLAN ZAGOSPODAROWANIA PRZESTRZENNEGO TERENU POŁOŻONEGO W OBRĘBIE CHRUSCIELE, GMINA ELK (DZIAŁKI OD NR EWID. 16/1 DO NR EWID. 16/26)

SKALA 1:1000

OZNACZENIA:



GRANICE I LINIE ROZGRANICZAJĄCE:



WYRYS ZE STUDIUM UMIKROKONTAKT I KIERUNKÓW ZAGOSPODAROWANIA PRZESTRZENNEGO GMINY ELK, UCHWAŁONEGO UCHWAŁĄ NR XXXII/207/2001 RADY GMINY ELK Z DNIA 30.11.2001 R. Z POŹN. ZM.
SKALA 1:25 000



GRANICE TERENU OBJĘTEGO MIEJSCOWYM PLANEM ZAGOSPODAROWANIA PRZESTRZENNEGO

- LEGENDA:
- ML budownictwo letniskowe
 - MN mieszkalnictwo i rekreacyjne usługi
 - Obszary wielofunkcyjnej zabudowy wsi
 - Tereny o przeznaczeniu do funkcji rekreacyjno-sportowych
 - Dodatkowa funkcja rekreacyjna wsi
 - Granice ochrony jezior
 - Mieszkalnictwo w terenach urbanizacyjnych Elku

Geodeta Uprawniony
Nr wp. 13902
Jolanta Kambym
15-300 Elk, ul. Mazurska 9/20
tel. dom. (0-67) 610-67-08

PLAN ZOSTAŁ WYŁOŻONY DO PUBLICZNEGO WGLĄDU W URZĘDZIE GMINY ELK W DNIA 12.12.2007 r. - 25.01.2008 r.
PLAN ZOSTAŁ UCHWAŁONY UCHWAŁĄ NR XXX/262/2008 RADY GMINY ELK Z DNIA 22 lutego 2008 r.
MCD. WARBIAŃSKO - MAZURSKIEGO OGŁOSZONA W DZIENNIKU URZĘDOWYM NR 59 Z DNIA 16.04.2008 r. POZ. 1135

BIURO GOSPODARSTWA I KARTOGRAFII Dariusz Tomaszewski - Zdzisław ul. Mazurska 9/20, 15-300 ELK, TEL. 610-67-08	
MIJOSŁAWA ul. Mazurska 9/20, 15-300 ELK, TEL. 610-67-08	PODRĘCZNIK ul. Mazurska 9/20, 15-300 ELK, TEL. 610-67-08
WYKONANIE ul. Mazurska 9/20, 15-300 ELK, TEL. 610-67-08	WYKONANIE ul. Mazurska 9/20, 15-300 ELK, TEL. 610-67-08