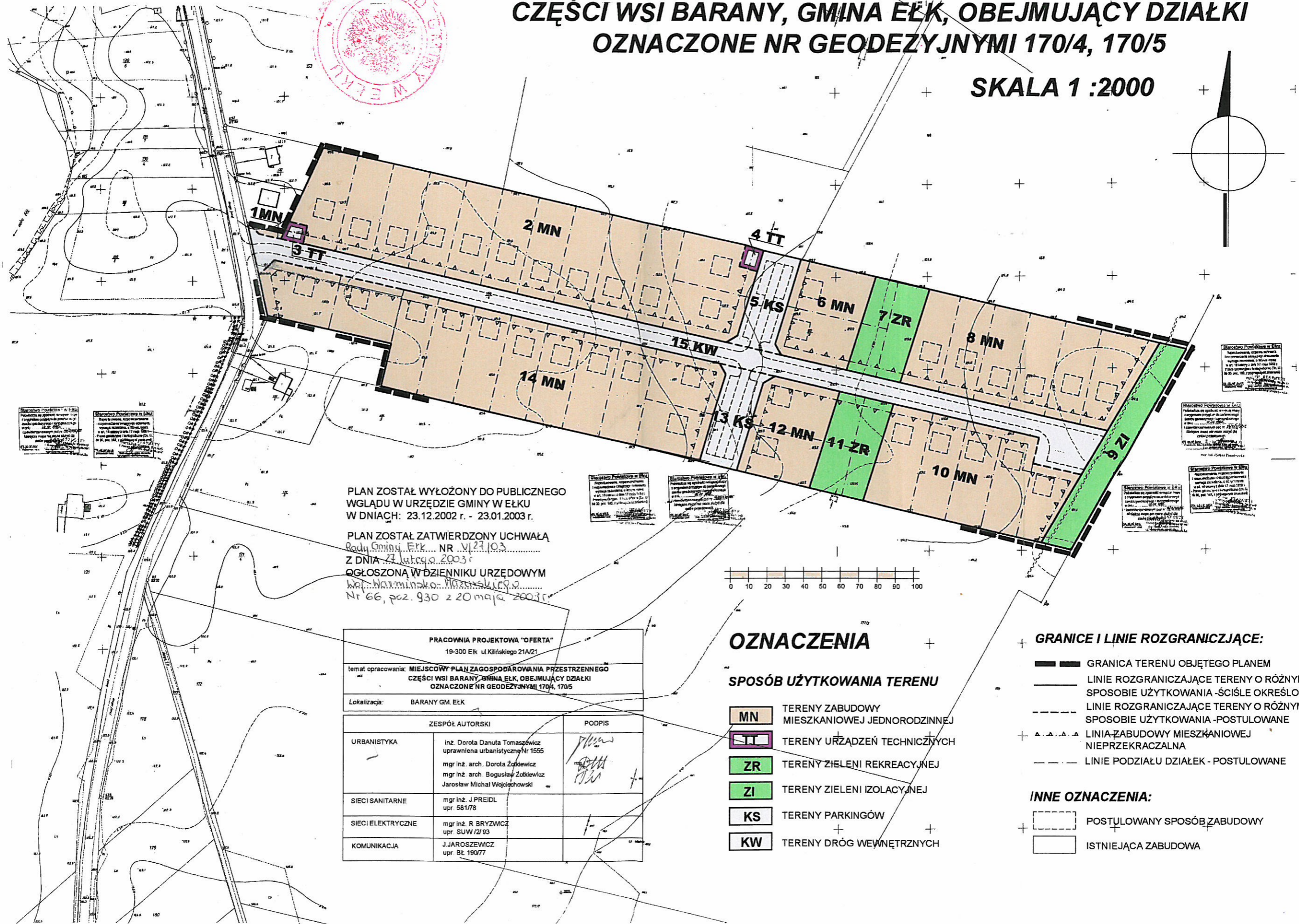
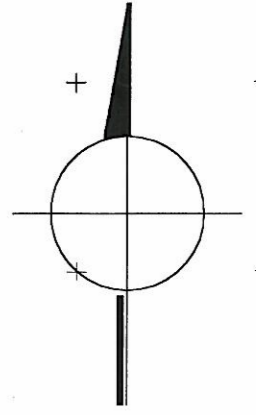


Załącznik Nr 1
do uchwały Rady Gminy Elk
z dnia 27 lutego 2003 r.
Nr. V/27/2003.



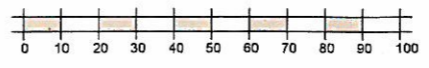
MIEJSCOWY PLAN ZAGOSPODAROWANIA PRZESTRZENNEGO CZĘŚCI WSI BARANY, GMINA ELK, OBEJMUJĄCY DZIAŁKI OZNACZONE NR GEODEZYJNYMI 170/4, 170/5

SKALA 1 : 2000



PLAN ZOSTAŁ WYŁOŻONY DO PUBLICZNEGO
WGLĄDU W URZĘDZIE GMINY W ELKU
W DNIACH: 23.12.2002 r. - 23.01.2003 r.

PLAN ZOSTAŁ ZATWIERDZONY UCHWAŁĄ
Rady Gminy Elk nr V/27/03
Z DNIA 27 lutego 2003 r.
OGŁOSZONA W DZIENNIKU URZĘDOWYM
Województwa Mazowieckiego
Nr 66, poz. 930 z 20 maja 2003 r.



PRACOWNIA PROJEKTOWA "OFERTA" 19-300 Elk ul. Kilińskiego 21A/21	
temat opracowania: MIEJSCOWY PLAN ZAGOSPODAROWANIA PRZESTRZENNEGO CZĘŚCI WSI BARANY, GMINA ELK, OBEJMUJĄCY DZIAŁKI OZNACZONE NR GEODEZYJNYMI 170/4, 170/5	
Lokalizacja: BARANY GM. ELK	
ZESPÓŁ AUTORSKI	
URBANISTYKA	inż. Dorota Danuła Tomaszewicz uprawnienia urbanistyczne Nr 1555 mgr inż. arch. Dorota Zdobych mgr inż. arch. Bogusław Zdobych Jarosław Michał Wojciechowski
SIECI SANITARNE	mgr inż. J. PREIDL upr. 581778
SIECI ELEKTRYCZNE	mgr inż. R. BRYZWCZ upr. SUW/2/93
KOMUNIKACJA	J. JAROSZEWCZ upr. Bt 19077

OZNACZENIA

SPOSÓB UŻYTKOWANIA TERENU

- MN** TERENY ZABUDOWY MIESZKANIOWEJ JEDNORODZINNEJ
- TT** TERENY URZĄDZEŃ TECHNICZNYCH
- ZR** TERENY ZIELENI REKREACYJNEJ
- ZI** TERENY ZIELENI IZOLACYJNEJ
- KS** TERENY PARKINGÓW
- KW** TERENY DRÓG WEWNĘTRZNYCH

GRANICE I LINIE ROZGRANICZAJĄCE:

- GRANICA TERENU OBJĘTEGO PLANEM**
- LINE ROZGRANICZAJĄCE TERENY O RÓŻNYM SPOSOBIE UŻYTKOWANIA - ŚCIŚLE OKREŚLONE**
- LINE ROZGRANICZAJĄCE TERENY O RÓŻNYM SPOSOBIE UŻYTKOWANIA - POSTULOWANE**
- LINE ZABUDOWY MIESZKANIOWEJ NIEPRZEKRACZALNA**
- LINE PODZIAŁU DZIAŁEK - POSTULOWANE**

INNE OZNACZENIA:

- POSTULOWANY SPOSÓB ZABUDOWY**
- ISTNIEJĄCA ZABUDOWA**