

MIEJSCOWY PLAN ZAGOSPODAROWANIA PRZESTRZENNEGO

TERENU POŁOŻONEGO WE WSI REGIEL,

GMINA ELK

OBEJMUJĄCY DZIAŁKĘ OZNACZONĄ NR 9/1

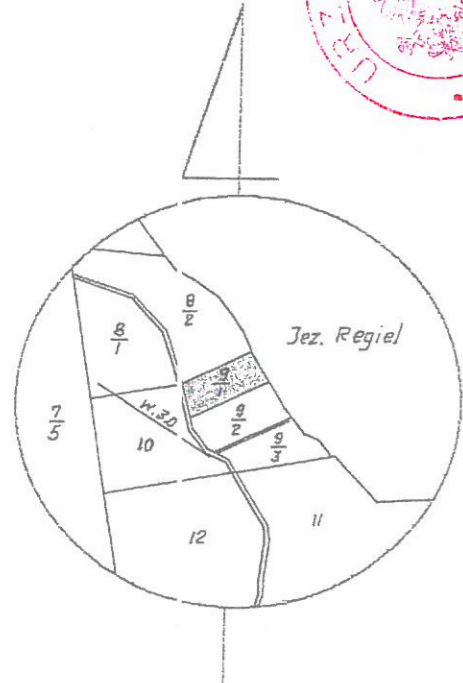
PLANSZA PODSTAWOWA

skala 1:1000

MAPA SYTUACYJNO - WYSOKOŚCIOWA

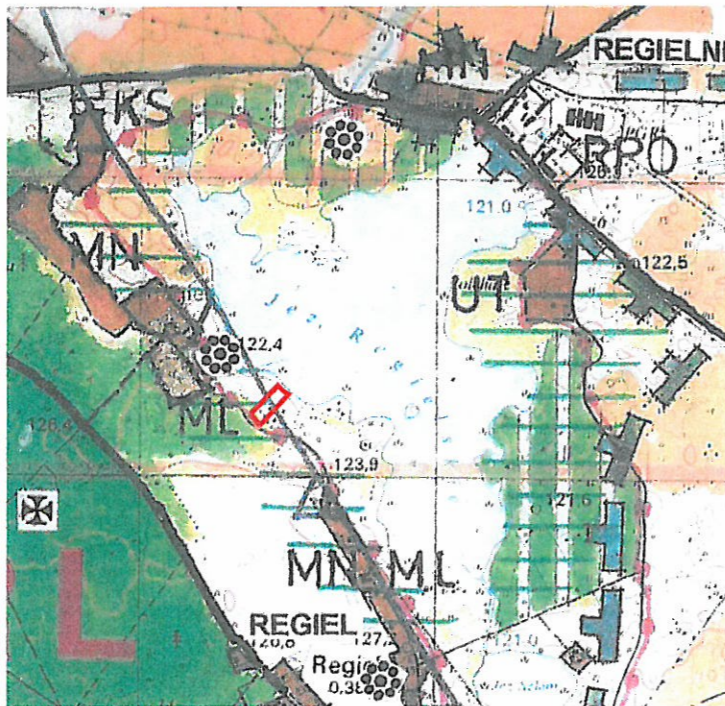
Aktualna na dzień 05.07.2004 r.

Skala 1:1000



SZKIC ORIENTACYJNY
SKALA 1:10000

WYRYS ZE STUDIUM UWARUNKOWAŃ I KIERUNKÓW
ZAGOSPODAROWANIA PRZESTRZENNEGO GMINY ELK
UCHWALONEGO UCHWAŁĄ NR XXXII/207/2001r
RADY GMINY ELK Z DNIA 30.11.2001r (Z PÓŻN. ZM.)
SKALA 1:25000



GRANICE TERENU OBJĘTEGO MIEJSCOWYM PLANEM
ZAGOSPODAROWANIA PRZESTRZENNEGO

OZNACZENIA

SPOSÓB UŻYTKOWANIA TERENU

- UT** TERENY ZABUDOWY AGROTURYSTYCZNEJ
- R** TERENY ROLNICZE
- KDW** TERENY DRÓG WEWNĘTRZNYCH
- TERENY WÓD OTWARTYCH

GRANICE I LINIE ROZGRANICZAJĄCE:

- GRANICA TERENU OBJĘTEGO PLANEM
- LINIE ROZGRANICZAJĄCE TERENY O RÓŻNYM SPOSOBIE UŻYTKOWANIA - ŚCIŚLE OKREŚLONE
- LINIE ROZGRANICZAJĄCE TERENY O RÓŻNYM SPOSOBIE UŻYTKOWANIA - POSTULOWANE
- MAKSYMALNA NIEPRZEKACZALNA LINIA ZABUDOWY

INNE OZNACZENIA:

- POSTULOWANA LOKALIZACJA ZABUDOWY
- POSTULOWANA LOKALIZACJA DOJAZDU I PARKINGU
- POSTULOWANE CIĄGI PIESZE I PIESZO - JEZDNE
- POSTULOWANA LOKALIZACJA POMOSTU
- POSTULOWANA LOKALIZACJA ZAMKNIĘTEGO ZBIORNIKA NA NIECZYSTOŚCI
- POSTULOWANA LOKALIZACJA ARCHITEKTURY OGRODOWEJ

Niniejszym stwierdzam, że na działce nr 9/1 w obrębie Regiel gmina Elk występują (nie występują) znaki geodezyjne nr 45, 126, podlegające ochronie na podstawie art. 15, ust. 1 ustawy z dnia 17 maja 1969 r. Prawo geodezyjne i kartograficzne (Dz.U. Nr 50, poz. 163 z późn. ejszymi zmianami) Elk, dnia 06.07.2004

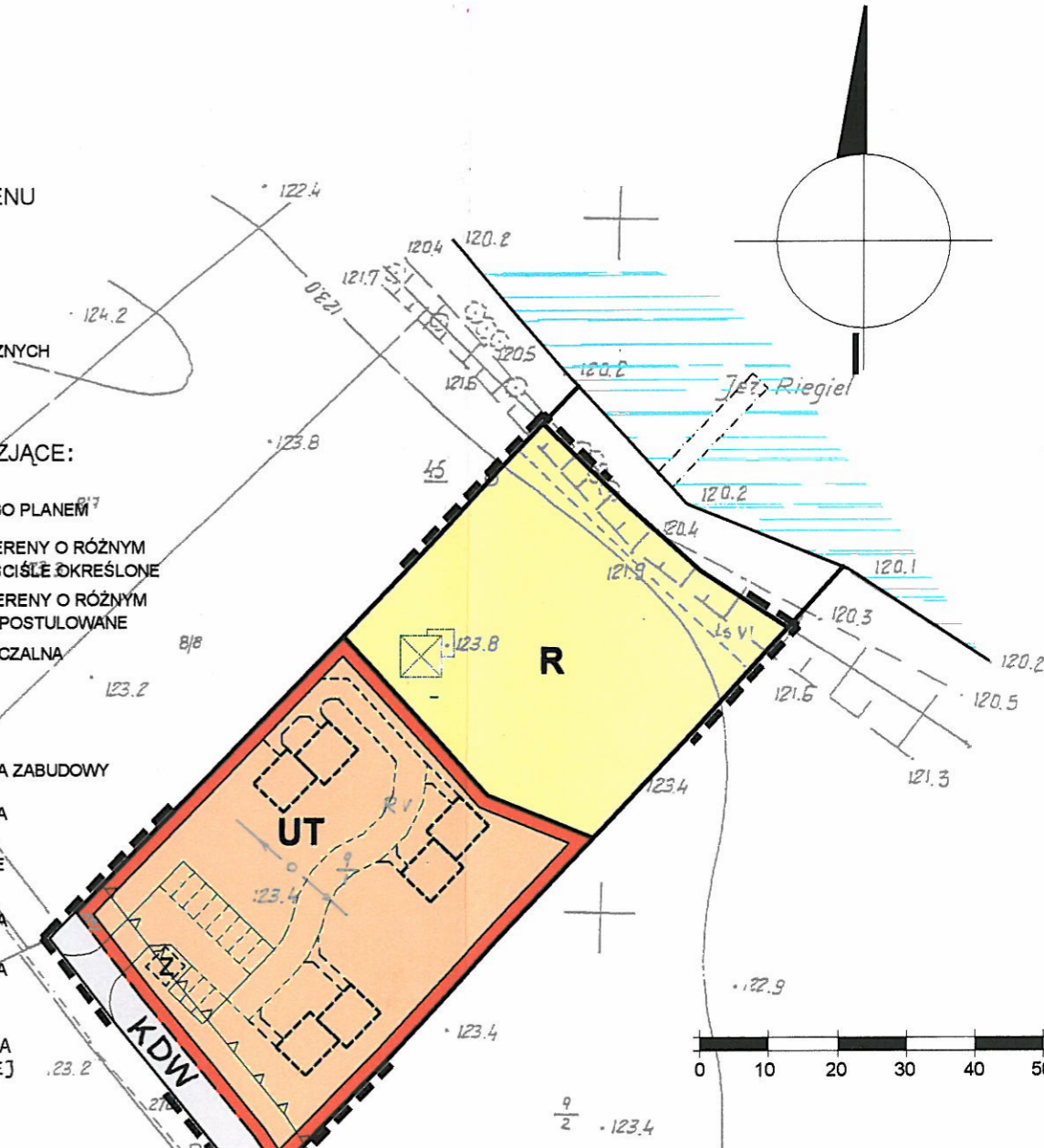
Załącznik Nr 1
do Uchwały Nr XXV/226/2004
Rady Gminy Elk
z dnia 28 grudnia 2004 roku

L. ks. rob. 63/2004
KERG 1216-11/2004

Starostwo Powiatowe w Elku
W obszarze oznaczonym na mapie
dokonano sytuacji terenu zasad rzecznej.
Dokumentary z pomiaru uzupełniającego przyjęto do zasobu powiatowego w dniu 06.07.2004
i zaewidencjonowano pod nr DPB 1216:56/2004
Niniejsza mapa może służyć do celów tych i innych.
Frekwencje obywateli i inne uwagi należy zgłaszać na biurowo podlegającemu wydziałowi geodezji przy w. jednostce usprawniającej
Elk, 06.07.2004
Z up. STAROSTY
mgr inż. Lidia Maliszewska
Geodeta B

PLAN ZOSTAŁ WYŁOŻONY DO PUBLICZNEGO WGLĄDU W URZĘDZIE GMINY W ELKU W DNIACH: 12.10.2004 - 10.11.2004

PLAN ZOSTAŁ ZATWIERDZONY UCHWAŁĄ Rady Gminy Elk NR XXV/226/2004 Z DNIA 28 GRUDNIA 2004 ROKU... OGŁOSZONĄ W DZIENNIKU URZĘDOWYM WOJ. WARMIŃSKO - MAZURSKIEGO NR Z DNIA POZ.



DWD TECHNIK 19 - 300 Elk ul. Kilińskiego 39A/2	
temat opracowania: MIEJSCOWY PLAN ZAGOSPODAROWANIA PRZESTRZENNEGO TERENU POŁOŻONEGO WE WSI REGIEL, GMINA ELK, OBEJMUJĄCY DZIAŁKĘ OZNACZONĄ NR 9/1	
Lokalizacja: REGIEL GM. ELK	
ZESPÓŁ AUTORSKI	PODPIS
URBANISTYKA mgr inż. Dorota Danuta Tomaszewicz uprawniona urbanistycznie Nr 1555 mgr inż. arch. Dorota Zotkiewicz mgr inż. arch. Bogusław Zotkiewicz	
SIECI ELEKTRYCZNE mgr inż. Ryszard Bryzwick upr. SUW/2/93	