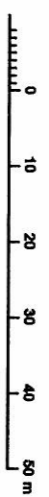
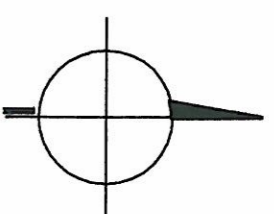


# ZMIANA MIEJSCOWEGO PLANU ZAGOSPODAROWANIA PRZESTRZENNEGO TERENU POŁOŻONEGO W OBRĘBIE PŁOCICZNO, GMINA ELK, OBEJMUJĄCEGO DZIAŁKĘ O NR EWID. 144

SKALA 1:1000

Załącznik Nr 1  
do Uchwały Nr XXXVI/312/2008  
z dnia 30 czerwca 2008 roku.

**PRZEWODNICZĄCY**  
**RADY GMINY**  
*Mirosław Świdarski*



**OZNACZENIA:**

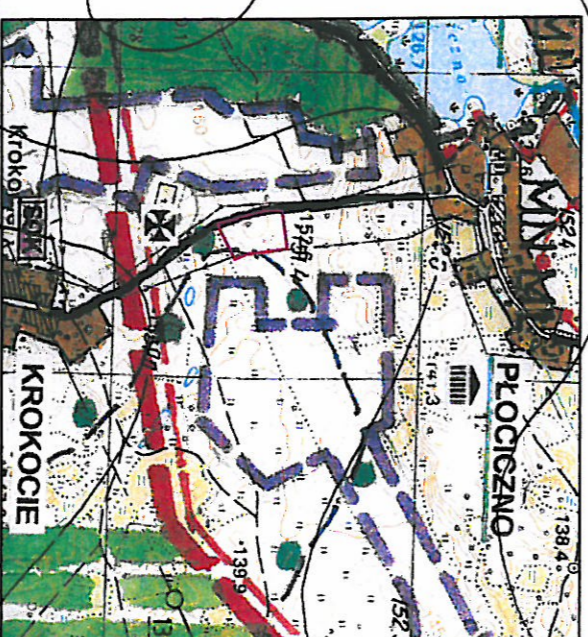
**SPOSÓB UŻYTKOWANIA TERENU**

**P** TERENY OBIEKTÓW PRODUKCYJNYCH, SKŁADÓW I MAGAZYNÓW

**GRANICE I LINIE ROZGRANICZAJĄCE:**

- GRANICE OBSZARU OBJĘTEGO ZMIANĄ PLANU
- MAKSYMALNA NIENPRZEKRACZALNA LINIA ZABUDOWY
- LINIE ROZGRANICZAJĄCE TERENY O RÓŻNYM SPOSOBIE UŻYTKOWANIA

WYRYS ZE STUDIUM UMARUNKOWAŃ I KIERUNKÓW ZAGOSPODAROWANIA PRZESTRZENNEGO GMINY ELK, UCHWALONEGO UCHWAŁĄ NR XXXII/207/2001 RADY GMINY ELK Z DNIA 30 VI 2001 R. Z-POZ.N. ZML SKALA 1:25 000



**LEGENDA:**

GRANICE OBSZARU OBJĘTEGO ZMIANĄ PLANU

Udokumentowane złoża surowców mineralnych

Pozostałe użytki rolne

Wododziały

BIBRO OBSZAR INWESTYJCJI		
19 - 2001 NR BIL. TELEFONICZNEGO 2044/2		
TEREN OBSZARU INWESTYJCJI		
ZMIANA MIEJSCOWEGO PLANU ZAGOSPODAROWANIA PRZESTRZENNEGO TERENU POŁOŻONEGO W OBRĘBIE DZIAŁKI O NR EWID. 144		
UMIĘTNIKA	mgr inż. Dorota Tomaszewska-Zajacka	Podpis
OCHEMIKA	mgr inż. Małgorzata Dawid	Podpis
SIKOWSKA		