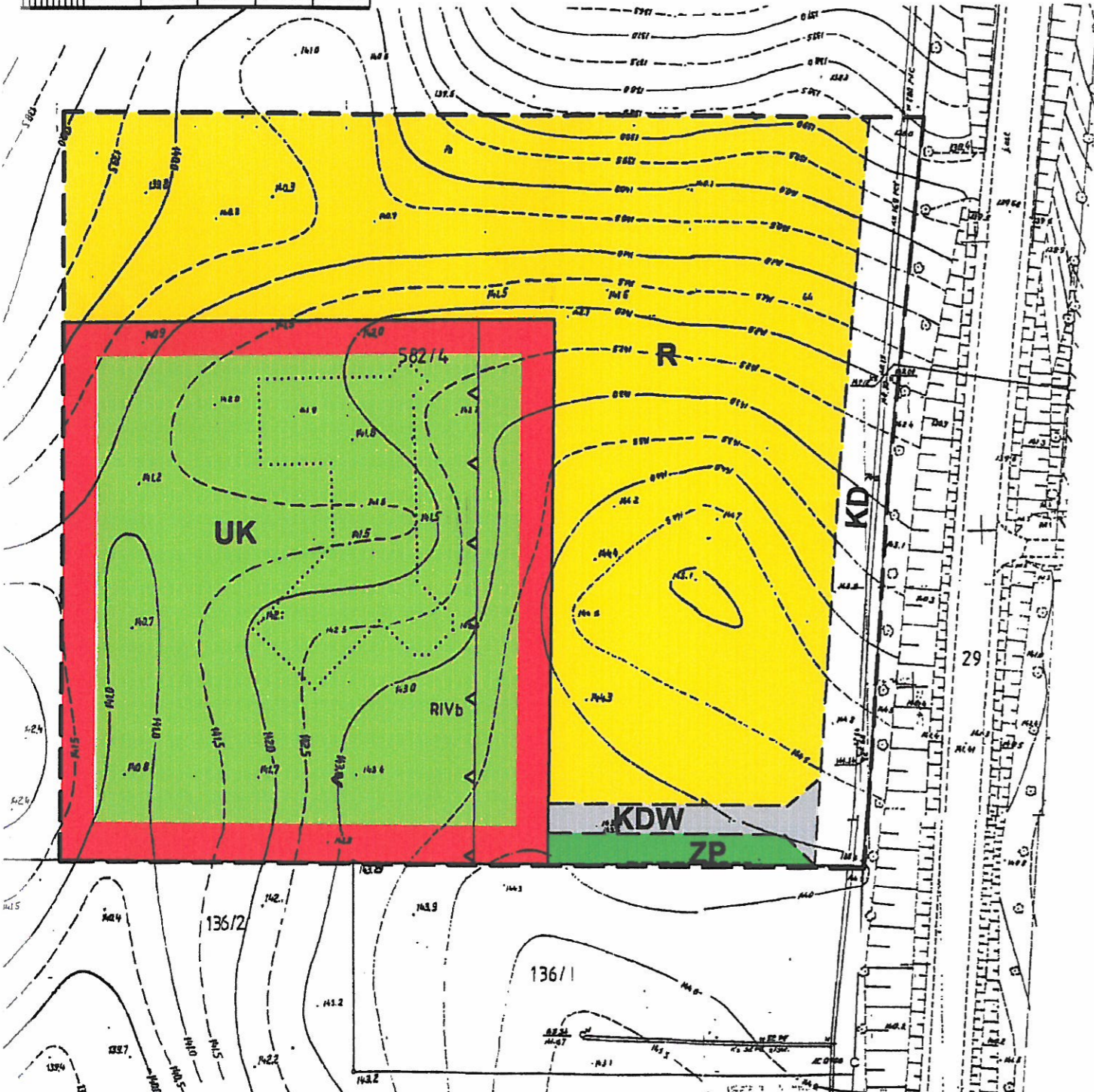
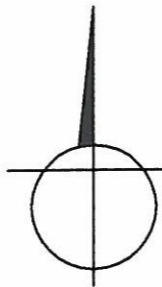


Województwo : WARMIŃSKO - MAZURSKIE  
 Powiat : ELCKI  
 Gmina : Ełk  
 Obręb : Oracze

ZAŁĄCZNIK NR 1  
 DO UCHWAŁY NR XLVI/460/06  
 RADY GMINY EŁK  
 W DNIA 24.10.2006r.

MAPA SYTUACYJNO - WYSOKOŚCIOWA  
 Skala 1 : 1000

10 0 10 20 30 40 50 m



MIEJSCOWY PLAN ZAGOSPODAROWANIA PRZESTRZENNEGO  
 TERENU POŁOŻONEGO W OBRĘBIE ORACZE,  
 GMINA EŁK (CZĘŚĆ DZIAŁKI NR EWID. 582/4)  
 Skala 1:1000

OZNACZENIA:

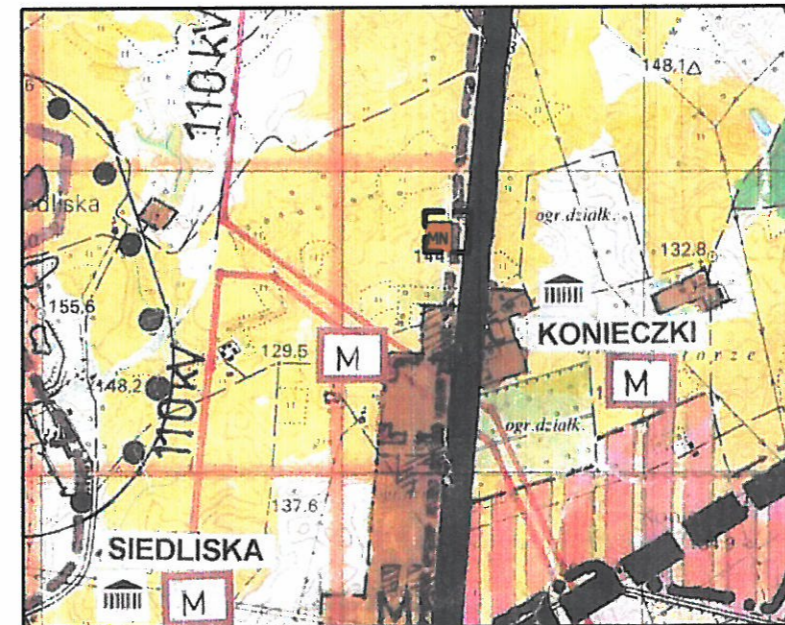
SPOSÓB UŻYTKOWANIA TERENU

- UK** TERENY ZABUDOWY SAKRALNEJ
- ZP** TERENY ZIELENI URZĄDZONEJ
- KD** TERENY DRÓG PUBLICZNYCH
- KDW** TERENY DRÓG WEWNĘTRZNYCH
- R** TERENY ROLNICZE

GRANICE I LINIE ROZGRANICZAJĄCE

- GRANICE TERENU OBJĘTEGO PLANEM
- ▲---▲ MAKSYMALNA NIEPRZEKRACZALNA LINIA ZABUDOWY
- LINIE ROZGRANICZAJĄCE TERENY RÓŻNYM SPOSOBIE UŻYTKOWANIA - ŚCIŚLE OKREŚLONE
- - - LINIE ROZGRANICZAJĄCE TERENY RÓŻNYM SPOSOBIE UŻYTKOWANIA - POSTULOWANE
- ⋯ POSTULOWANA LOKALIZACJA ZABUDOWY

WYRYS ZE STUDIUM UWARUNKWAŃ  
 I KIERUNKÓW ZAGOSPODAROWANIA PRZESTRZENNEGO GMINY EŁK,  
 UCHWALONEGO UCHWAŁĄ NR XXXII/207/2001 RADY GMINY EŁK  
 Z DNIA 30.11.2001 R. Z PÓŻN. ZM.  
 SKALA 1:25 000



GRANICE TERENU OBJĘTEGO MIEJSCOWYM PLANEM ZAGOSPODAROWANIA PRZESTRZENNEGO

LEGENDA:

- M** Mieszkalnictwo w terenach urbanizacyjnych Ełku
- MN** mieszkalnictwo i nieuciążliwe usługi
- Kompleksy użytków rolnych o wysokiej bonitacji
- Obszary wielofunkcyjnej zabudowy wsi
- Istniejące linie energetyczne wysokich napięć 110 KV
- Granica strefy sanitarnej obiektów utylizacji stałych odpadów komunalnych i medycznych

PLAN ZOSTAŁ WYŁOŻONY DO PUBLICZNEGO WGLĄDU  
 W URZĘDZIE GMINY EŁK  
 W DNIACH: 07.08.2006 - 18.09.2006  
 PLAN ZOSTAŁ UCHWALONY  
 UCHWAŁĄ RADY GMINY EŁK NR XLVI/460/06  
 Z DNIA 24.10.2006r.  
 OGŁOSZONA W DZIENNIKU URZĘDOWYM  
 WOJ. WARMIŃSKO - MAZURSKIEGO  
 NR 188 Z DNIA 6.12.2006r.  
 POZ. 2616

Mapa sytuacyjna na 30.01.06

Geodeta Urbanizacyjny  
 Nr upraw. 2048

Geodeta Urbanizacyjny  
 19-300 EŁK, ul. Białowieska 1  
 tel. śl. 610-80-40, kom. 0504 591 775

L. ks. rob. 10/2006  
 KERG 1103-5/2006

W oparciu o mapę sytuacyjno-wysokościową...  
 31.01.2006  
 (miejscowość i data)

DWD TECHNIK 19 - 300 EŁK, ul. KILIŃSKIEGO 39A/2		
Temat opracowania: MIEJSCOWY PLAN ZAGOSPODAROWANIA PRZESTRZENNEGO TERENU POŁOŻONEGO W OBRĘBIE ORACZE, GMINA EŁK (CZĘŚĆ DZIAŁKI NR EWID. 582/4)		
Lokalizacja: ORACZE, GMINA EŁK, CZ.DZ. NR 582/4		
	ZESPÓŁ AUTORSKI	PODPIS
URBANISTYKA	mgr inż. Dorota Tomaszewicz uprawnienia urbanistyczne Nr 1555	<i>[Signature]</i>
OCHRONA ŚRODOWISKA	dr inż. Wiesław Załuska	