MIEJSCOWY PLAN ZAGOSPODAROWANIA PRZESTRZENNEGO
TERENU ZABUDOWY MIESZKANIOWEJ JEDNORODZINNEJ, POŁOŻONEGO W OBRĘBIE
NOWA WIEŚ EŁCKA, GMINA EŁK
SKALA 1:1000

ZAŁĄCZNIK NR 1
DO UCHWAŁY NR 41/443/09
RADY GMINY EŁK
Z DNIA 29.04.2009

WYRYS
ZE STUDIUM UWARUNKOWAŃ I KIERUNKÓW ZAGOSPODAROWANIA PRZESTRZENNEGO GMINY EŁK, UCHWALONEGO UCHWAŁĄ NR XXXII/207/2001 RADY GMINY EŁK Z DNIA 30.11.2001 R. Z PÓŹN.ZM.

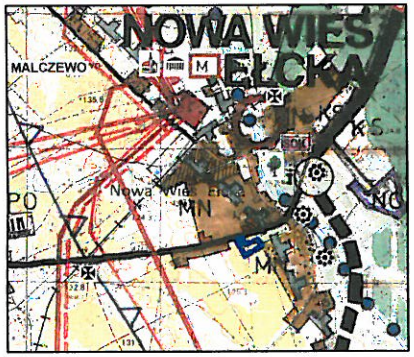

GRANICE TERENU OBJĘTEGO PLANEM MIEJSCOWYM

LEGENDA RYSUNKU STUDIUM:



MAPA SYTUACYJNO – WYSOKOŚCIOWA
Aktualna na dzień 05.08.2008.
Skala 1 : 1000

Województwo : WARMIŃSKO – MAZURSKIE
Powiat : EŁCKI
Gmina : EŁK
Obręb : NOWA WIEŚ EŁCKA

L. ks. rob. 8051/49/2008
KERG 1215-73/2008

Geodeta Uprawniony
Bogdan Kontrym
19-300 Ełk, ul. Kilińskiego 3/20
tel. dom. (0-87) 610-97-69, tel. al. 610-86-40
tel. kom. 0908 26 21 25

07 SIE. 2008
07 SIE. 2008
Z up. STAROSTY
mgr inż. Helena Kowalewska
Geodeta Powiatowy

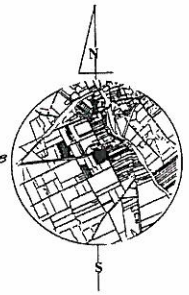

SZKIC ORIENTACYJNY
Skala 1 : 50 000

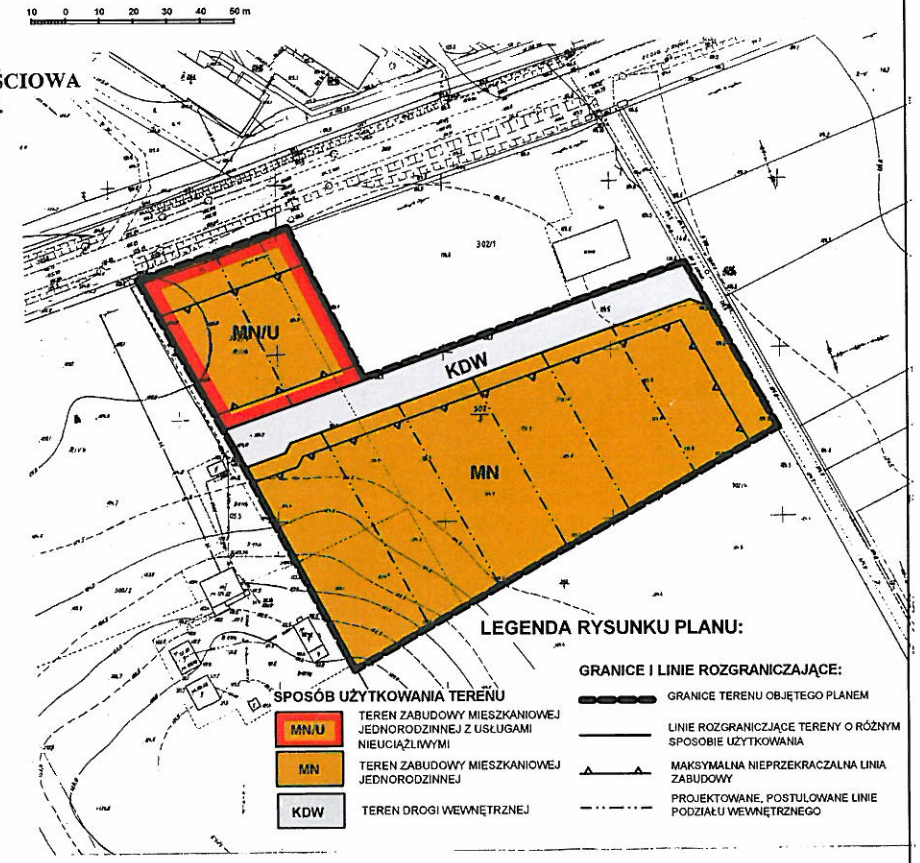

LEGENDA RYSUNKU PLANU:

SPOSÓB UŻYTKOWANIA TERENU

MN/U	TEREN ZABUDOWY MIESZKANIOWEJ JEDNORODZINNEJ Z USŁUGAMI NIEUCIĄŻLIWYMI
MN	TEREN ZABUDOWY MIESZKANIOWEJ JEDNORODZINNEJ
KDW	TEREN DROGI WEWNĘTRZNEJ

GRANICE I LINIE ROZGRANICZAJĄCE:

- GRANICE TERENU OBJĘTEGO PLANEM
- LINIE ROZGRANICZJĄCE TERENY O RÓŻNYM SPOSOBIE UŻYTKOWANIA
- MAKSYMALNA NIEPRZEKRACZALNA LINIA ZABUDOWY
- PROJEKTOWANE, POSTULOWANE LINIE PODZIAŁU WEWNĘTRZNEGO