

MIEJSCOWY PLAN ZAGOSPODAROWANIA PRZESTRZENNEGO TERENU POŁOŻONEGO W OBREBIE MAŁKINIE, GMINA ELK

MAPA SYTUACYJNO-WYSOKOŚCIOWA DO CELÓW PROJEKTOWYCH
Skala 1:1000

Woj. warmińsko - mazurskie
Pow. elcki
Gmina: Elk
Obręb: 23 - MAŁKINIE

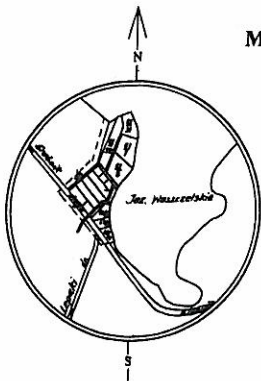
OZNACZENIA:

PRZEZNACZENIE TERENU:

- ML TERENY ZABUDOWY REKREACJI INDYWIDUALNEJ
- ZP TEREN ZIELENI URZĄDZONEJ
- ZL TERENY LASÓW
- KDW TERENY DRÓG WEWNĘTRZNYCH
- KCP TEREN KOMUNIKACJI PIESZEJ

GRANICE I LINIE ROZGRANICZAJĄCE:

- GRANICA TERENU OBJĘTEGO PLANEM
- LINIE ROZGRANICZAJĄCE TERENY O RÓŻNYM SPOSOBIE UŻYTKOWANIA - OGÓLNE UPRZEJMOWANE
- LINIE ROZGRANICZAJĄCE TERENY O RÓŻNYM SPOSOBIE UŻYTKOWANIA - POSTULOWANE
- MAKSYMALNA NIEPRZEKACZALNA BARIERA ZABUDOWY



SZKIC ORIENTACJI
SKALA 1:10 000

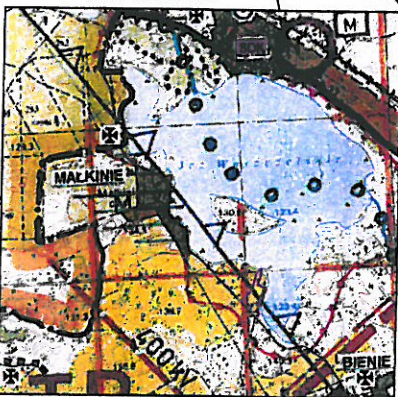
Wzrost: 1,70 m, waga: 65 kg, data: 05.08.2005r.
Miejscowy plan zagospodarowania przestrzennego uchwalony na podstawie uchwały Rady Gminy Elk z dnia 30.11.2001 r. z późn. zmianami i historycznych planów, 1:500 i 1:1000 (z wyjątkami) z dnia 05.08.2005r.

MAPA AKTUALNA
na dzień 05.08.2005r.
Rob. nr 6073/20/2005
KERG 1158-35/2005

Wykonawca:

Elk 05.08.2005r.

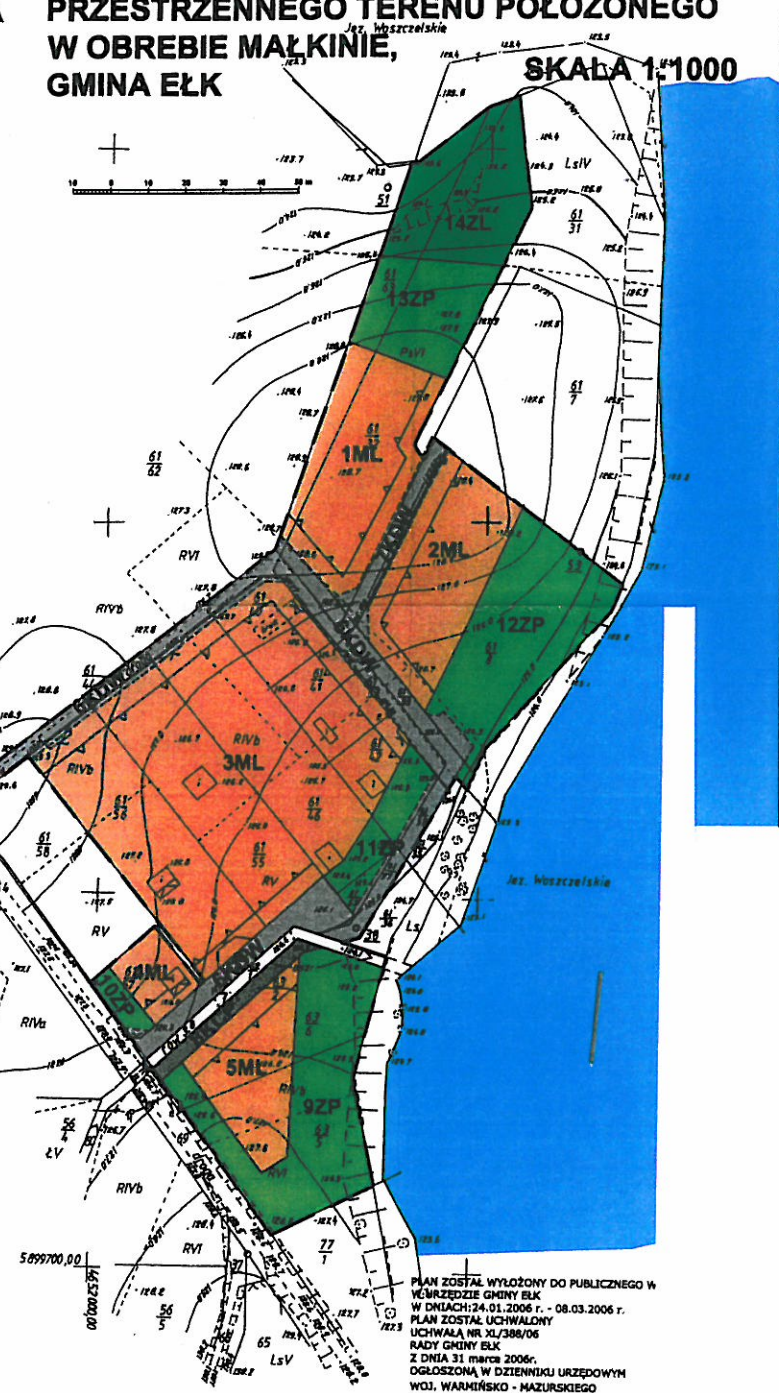
WYRYS ZE STUDIUM UWARUNKOWAŃ I KIERUNKÓW ZAGOSPODAROWANIA PRZESTRZENNEGO GMINY ELK, UCHWAŁONEGO UCHWAŁĄ NR XXIII/207/2001 RADY GMINY ELK Z DNIA 30.11.2001 R. Z PÓŻN. ZMIAN
SKALA 1:25 000



GRANICE TERENU OBJĘTEGO MIEJSCOWYM PLANEM ZAGOSPODAROWANIA PRZESTRZENNEGO

LEGENDA:

- teren o przeznaczeniu dla innych kategorii użytkowania
- Dodatkowe linie rozgraniczające tereny
- Turystyka i wypoczynok
- Rolnictwo



PLAN ZOSTAŁ WYŁOŻONY DO PUBLICZNEGO WYWRZĘDZIE GMINY ELK W DNIA 24.01.2006 r. - 08.03.2006 r. PLAN ZOSTAŁ UCHWAŁONY UCHWAŁĄ NR XL/388/06 RADY GMINY ELK Z DNIA 31 marca 2006r. OGŁOSZONA W DZIENNIKU URZĘDOWYM WOJ. WARMIŃSKO - MAZURSKIEGO NR 181 Z DNIA 27 listopada 2007r. POZ. 2322

ZALĄCZNIK NR 1 DO UCHWAŁY NR XL/381 RADY GMINY ELK Z DNIA 31 marca 2006r.

05.08.2005
05.08.2005
05.08.2005
05.08.2005

DWD TECHNIK DO Elk, ul. KILIŃSKIEGO 38A/2	
Plan zagospodarowania przestrzennego w obrębie Małkinie, Gmina Elk	
ZESPÓŁ AUTORSKI	
mgr inż. Dorota Tomaszewicz uprawnienie urbanistyczne Nr 1555	PODPIS
mgr Renata Szczepaniak mgr inż. Barbara Kłoga inż. Renata Kalczyńska	