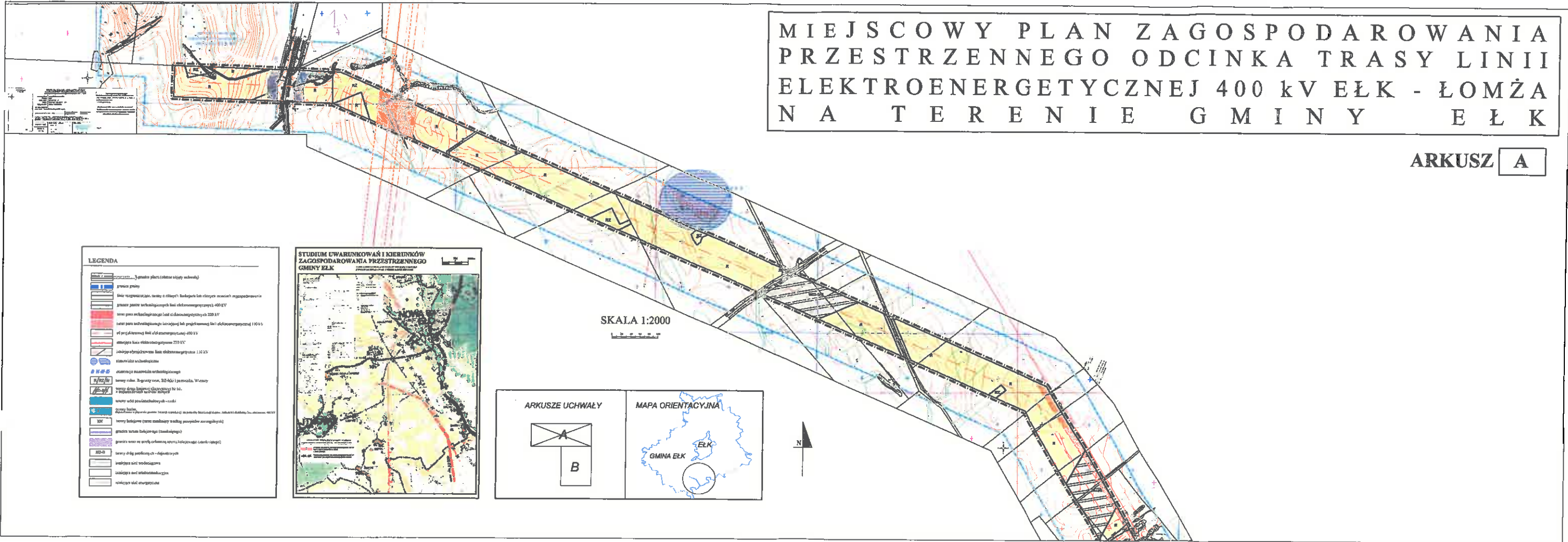


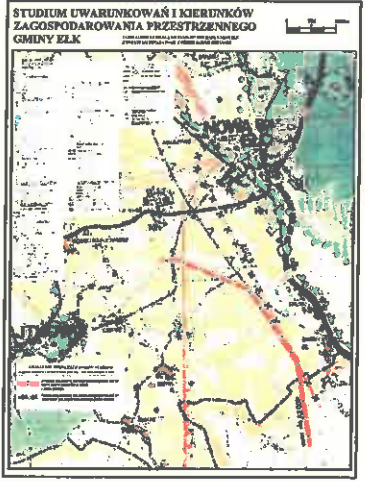
MIEJSCOWY PLAN ZAGOSPODAROWANIA PRZESTRZENNEGO ODCINKA TRASY LINII ELEKTROENERGETYCZNEJ 400 kV EŁK - ŁOMŻA NA TERENIE GMINY EŁK

ARKUSZ A



LEGENDA

| | |
|--|--|
| | plan katastralny (kolorowy) |
| | strefa zielona |
| | plan zagospodarowania przestrzennego linii elektroenergetycznej 400 kV |
| | plan zagospodarowania przestrzennego linii elektroenergetycznej 220 kV |
| | plan zagospodarowania przestrzennego linii elektroenergetycznej 110 kV |
| | linia elektroenergetyczna 400 kV |
| | linia elektroenergetyczna 220 kV |
| | linia elektroenergetyczna 110 kV |
| | stacja elektroenergetyczna |
| | inne symbole wodne |
| | inne symbole drogowo-transportowe |
| | inne symbole kolejowe |
| | inne symbole infrastrukturalne |

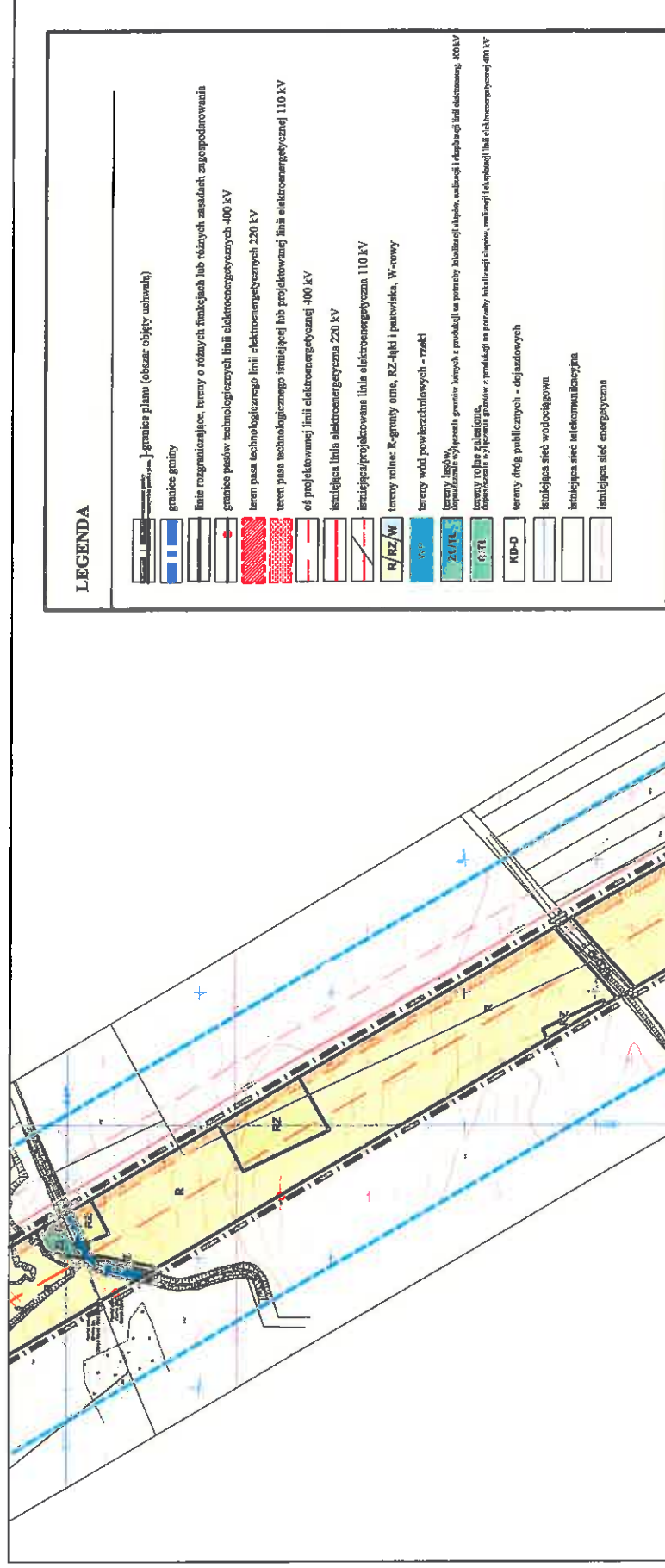


SKALA 1:2000

ARKUSZE UCHWAŁY

MAPA ORIENTACYJNA

PRZEWODNICZĄCY
RADY GMINY EŁK
Dariusz Kordeś



SKALA 1:2000



ARKUSZ B

LEGENDA

| | |
|--|--|
| | granicę planu (obszar objęty uchwałą) |
| | linie rozgraniczające tereny o różnych funkcjach lub różnych zasadach zagospodarowania |
| | granice pasów technologicznych linii elektroenergetycznych 400 kV |
| | tereny pasów technologicznych linii elektroenergetycznych 220 kV |
| | tereny pasów technologicznych linii elektroenergetycznych 110 kV |
| | oś projektowanej linii elektroenergetycznej 400 kV |
| | istniejąca linia elektroenergetyczna 110 kV |
| | istniejąca/projektowana linia elektroenergetyczna 220 kV |
| | tereny robót: RZ-grunty ornice, RZ-łąki i pastwiska, W-owce |
| | tereny wód powierzchniowych - rzeki |
| | tereny budowy, eksploatacji i remontu urządzeń elektroenergetycznych, w tym: stacje elektroenergetyczne, transformatorownie, linie elektroenergetyczne, urządzenia pomiarowe, urządzenia zabezpieczające, urządzenia sterownicze i sygnałowe, urządzenia do pomiarów i sterowania, urządzenia do pomiarów i sterowania |
| | tereny objęte służbami państwowymi i wojewódzkimi, w tym: służby państwowe, służby wojewódzkie, służby powiatowe, służby gminne, służby miejscowe, służby powiatowe, służby wojewódzkie, służby państwowe, służby wojewódzkie, służby powiatowe, służby gminne, służby miejscowe |
| | tereny dróg publicznych - dojazdowych |
| | istniejąca sieć wodociągowa |
| | istniejąca sieć telekomunikacyjna |
| | istniejąca sieć energetyczna |

ARKUSZE UCHWAŁY

MAPA ORIENTACYJNA

M I E J S C O W Y P L A N
 Z A G O S P O D A R O W A N I A
 P R Z E S T R Z E N N E G O O D C I N K A
 T R A S Y L I N I I
 E L E K T R O E N E R G E T Y C Z N E J 4 0 0 k V
 E Ł K - Ł O M Ż A
 N A T E R E N I E G M I N Y E Ł K

GMINA ELK

GMINA PROSTKI

KZEWODNICZACY
 RADY GMINY ELK
Thirrise-Kordys