

KOZIKI

GMINA EŁK, POW. EŁCKI, WOJ. WARMINSKO-MAZURSKIE

MIEJSCOWY PLAN ZAGOSPODAROWANIA PRZESTRZENNEGO CZĘŚCI WSI

obejmujący grunty o numerach geodezyjnych:

66/1, 66/2, 66/3, 66/4, 66/6, 66/8, 66/10, 66/14

z przeznaczeniem pod budownictwo mieszkaniowe
jednorodzinne lub letniskowe

MAPA SYTUACYJNO - WYSOKOŚCIOWA
Skala 1: 1000.

Woj.: warmińsko - mazurskie




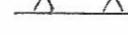


Powiat ełcki

Gmina: Elk.....






Obrob: Koziki.....

LEGENDA








GRANICE I LINIE ROZGRANICZAJĄCE

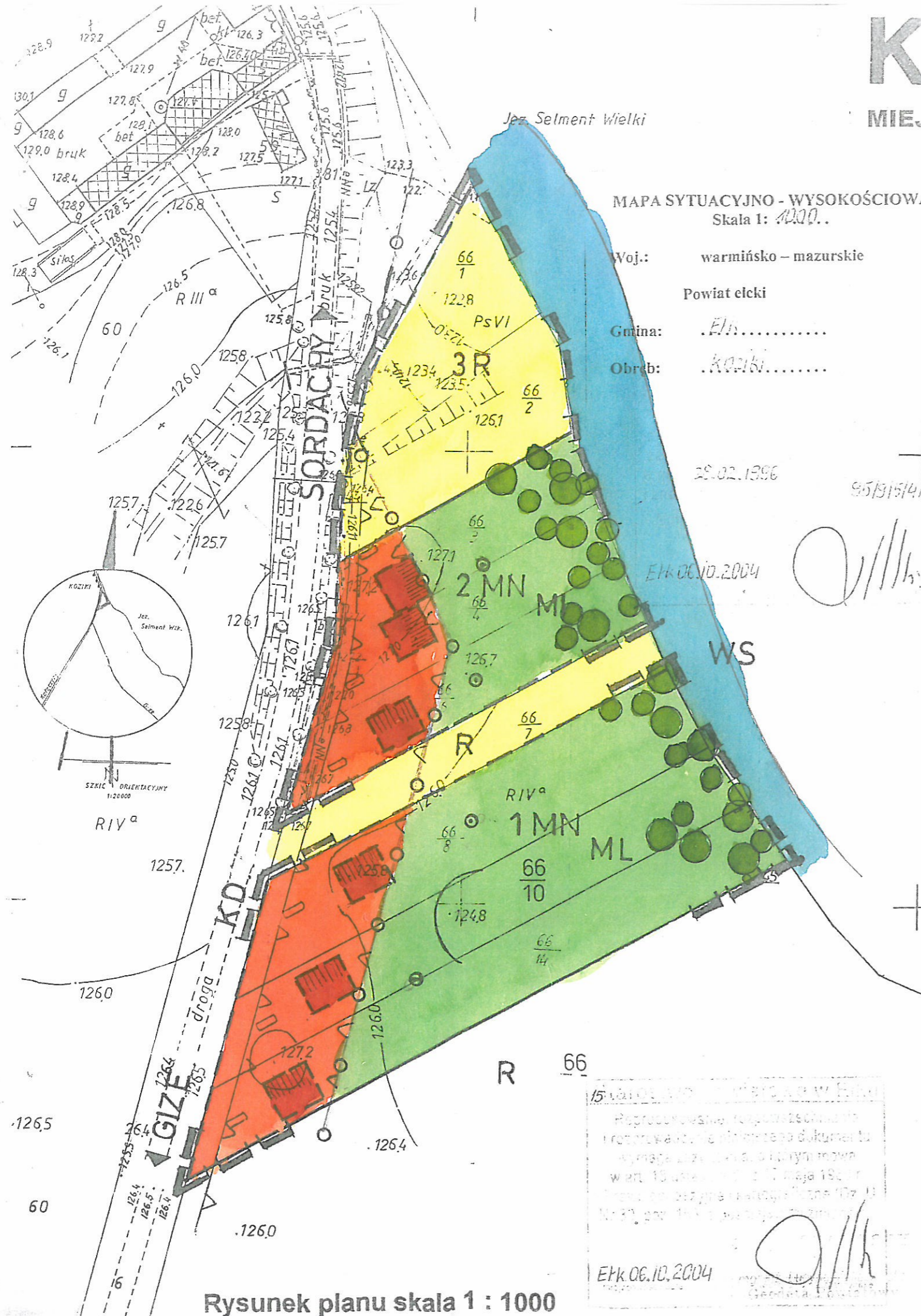
-  GRANICE TERENÓW OBJĘTYCH PLANEM
-  LINIE ROZGRANICZAJĄCE TERENY O RÓŻNYCH FUNKCJACH ŚCIŚLE OKREŚLONE
-  LINIE JAK WYŻEJ LECZ ORIENTACYJNE
-  LINIE ISTNIEJĄCEGO PODZIAŁU GEODEZYJNEGO
-  NIEPRZEKRACZALNE LINIE ZABUDOWY
-  GRANICA STREFY OCHRONNEJ JEZIORA

UŻYTKOWANIE TERENÓW ISTNIEJĄCE

-  WS TEREN WÓD OTWARTYCH
-  R TEREN ISTNIEJĄCYCH UŻYTKÓW ROLNYCH
-  ISTNIEJĄCA ZABUDOWA POZA OBSZAREM OPRACOWANIA PLANU
-  KD TEREN DROGI GMINNEJ
-  ISTNIEJĄCA KABLOWA LINIA ELEKTRYCZNA NISKIEGO NAPIĘCIA

UŻYTKOWANIE TERENÓW PROJEKTOWANE

-  MN TERENY ZABUDOWY MIESZKANIOWEJ JEDNORODZINNEJ LUB LETNISKOWEJ
-  CZĘŚĆ TERENU DZIAŁEK PRZEZNACZONA DO ZABUDOWY
-  CZĘŚĆ TERENU DZIAŁEK BIOLOGICZNIE CZYNNA Z ZIELENIĄ URZĄDZONA BEZ PRAWA DO ZABUDOWY
-  PROPONOWANE USYTUOWANIE BUDYNKÓW I PODSTAWOWY UKŁAD KALENIC DACHOWYCH
-  PROPONOWANE INTENSYWNE ZADRZEWIENIE W OBSZARZE PRZYJEZIORYM
-  PROPONOWANE USYTUOWANIE TYMCZASOWYCH SZCZELNYCH ZBIORNIKÓW NA ŚCIEKI
-  PROPONOWANE USYTUOWANIE TYMCZASOWYCH STUDNI WODOCIAGOWYCH



28.02.1996

95/915/4/96

Elk.06.10.2004

15.01.2005
Reprezentacja odpowiedzialna
i odpowiedzialna za niniejszy dokument
wymaga zażycia do udzielenia
wart. 13.01.2005 z 17 maja 196 r.
Dz. Urz. woj. warm.-maz. Nr 28, poz. 611 z 2006r.

Elk.06.10.2004

**Plan niniejszy zatwierdzony został
Uchwałą Nr XXXVII/358/2005 Rady Gminy Elk
z dnia 29 grudnia 2005r.
(Dz. Urz. woj. warm.-maz. Nr 28, poz. 611 z 2006r.)**

>>>ARCHITEKT<<<
PROJEKTOWANIE ARCHITEKTONICZNE
I PLANOWANIE PRZESTRZENNE
mgr inż. arch. Jan Sadowski
ul. Mickiewicza 15/20
19-300 Elk

NIP 848-105-17-93	Tel. (087) 610-25-81	Tel.kom.0604-957-332
UPRAWN. URB. Nr 261/88	czł. POJU w Gdańsku - Nr rejestr. G-087/2002	
Rok wykonania	Nr ewidencyjny	Podpis

Rysunek planu skala 1 : 1000