

STAROSTA ELKI

Dokumentacja nr. GN.6030 253 2019
 była przedmiotem narady koordynacyjnej przeprowadzonej
 w formie zebrania zainteresowanych podmiotów
 w Starostwie Powiatowym w Elku

Elk, dnia 2019-09-10

Z... STAROSTY
 PRZEWODNICZĄCY NARADY KOORDYNACYJNEJ

[Signature]
 Aneta Katak
 Naczelnik Wydziału Geodezji
 i Gospodarki Nieruchomościami

enda

- g (w1...)
- ocja tłoczna (k1...)
- ocja grawitacyjna

zam, że treść mapy na której wykonano
 projekt jest zgodna z treścią mapy
 z tej wydanej przez Powiatowy Ośrodek
 i Gospodarki gruntami w Elku

ktowanie i Nadzór w Budownictwie Roman Stańczyk
 ul. Koszarowa 15, 11-500 Giżycko tel. 501230534

tema: Budowa sieci kanalizacji sanitarnej dla miejscowości Chruściele - Barany

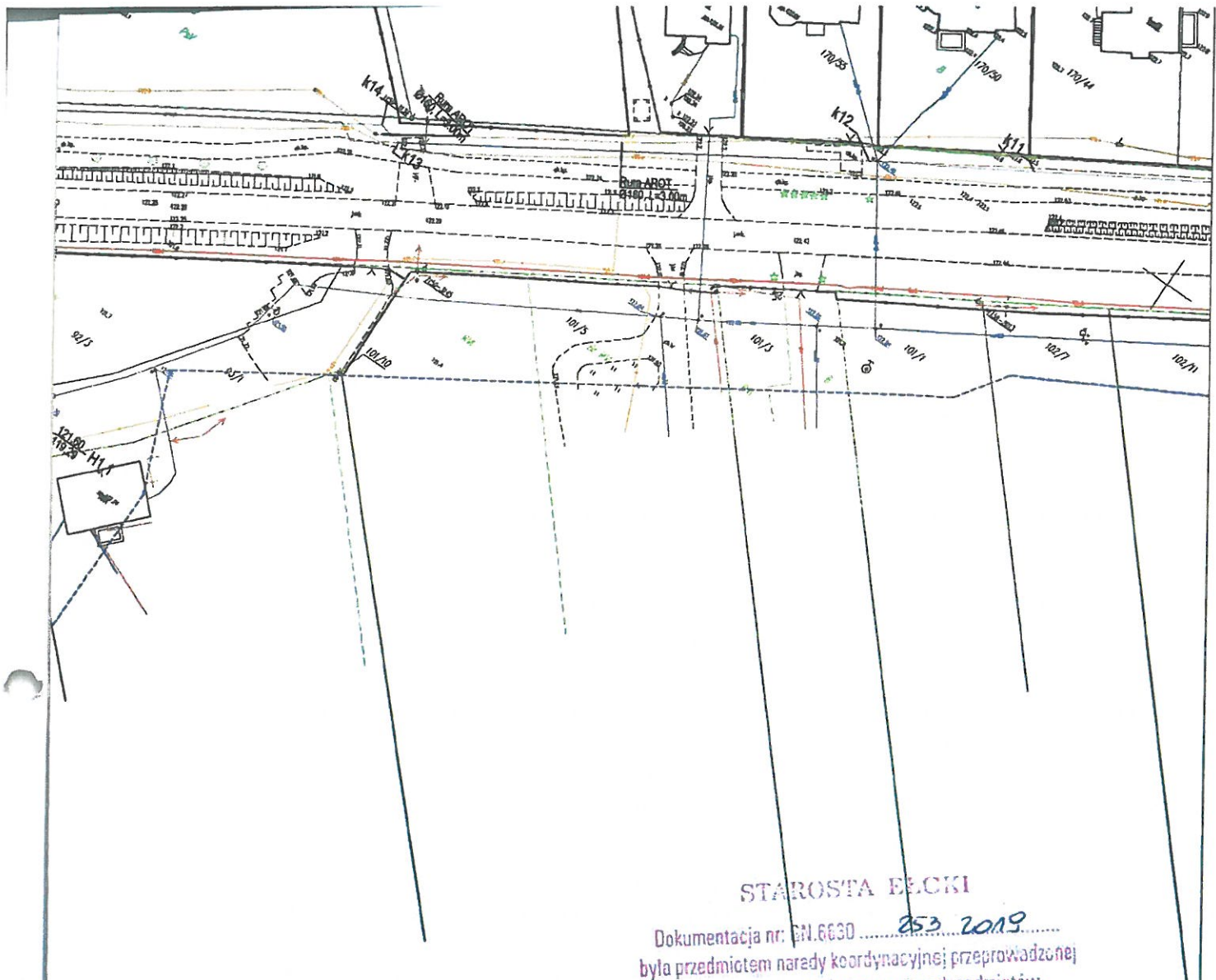
ząd Gminy Elk 19-300 Elk, ul. T. Kościuszki 28A

Rys. nr 2

ki Zagospodarowania Terenu

Skala 1:1000

mgr inż. Roman Stańczyk	upr. nr SUW-17708	0 (projektant techniczny w zakresie techniki i techniki urbanistycznej, inżynierskich, specjalnych, specjalnych i gminnych)	29.09.2019	<i>[Signature]</i>
mgr inż. Marek Skrzyżalski-Stańczyk	upr. nr SUW-3101	0 (projektant techniczny w zakresie inżynierskich, specjalnych i gminnych)	29.09.2019	



STAROSTA ELCKI

Dokumentacja nr: G1.6630 253 2019
 była przedmiotem narady koordynacyjnej przeprowadzonej
 w formie zebrania zainteresowanych podmiotów
 w Starostwie Powiatowym w Elku

Elk, dnia 2019-09-10


podpis Przewodniczącego
Z up. STAROSTY
 PRZEWODNICZĄCY NARADY KOORDYNACYJNEJ

Aneta Łatak
 Naczelnik Wydziału Geodezji
 i Gospodarki Nieruchomościami

Legenda

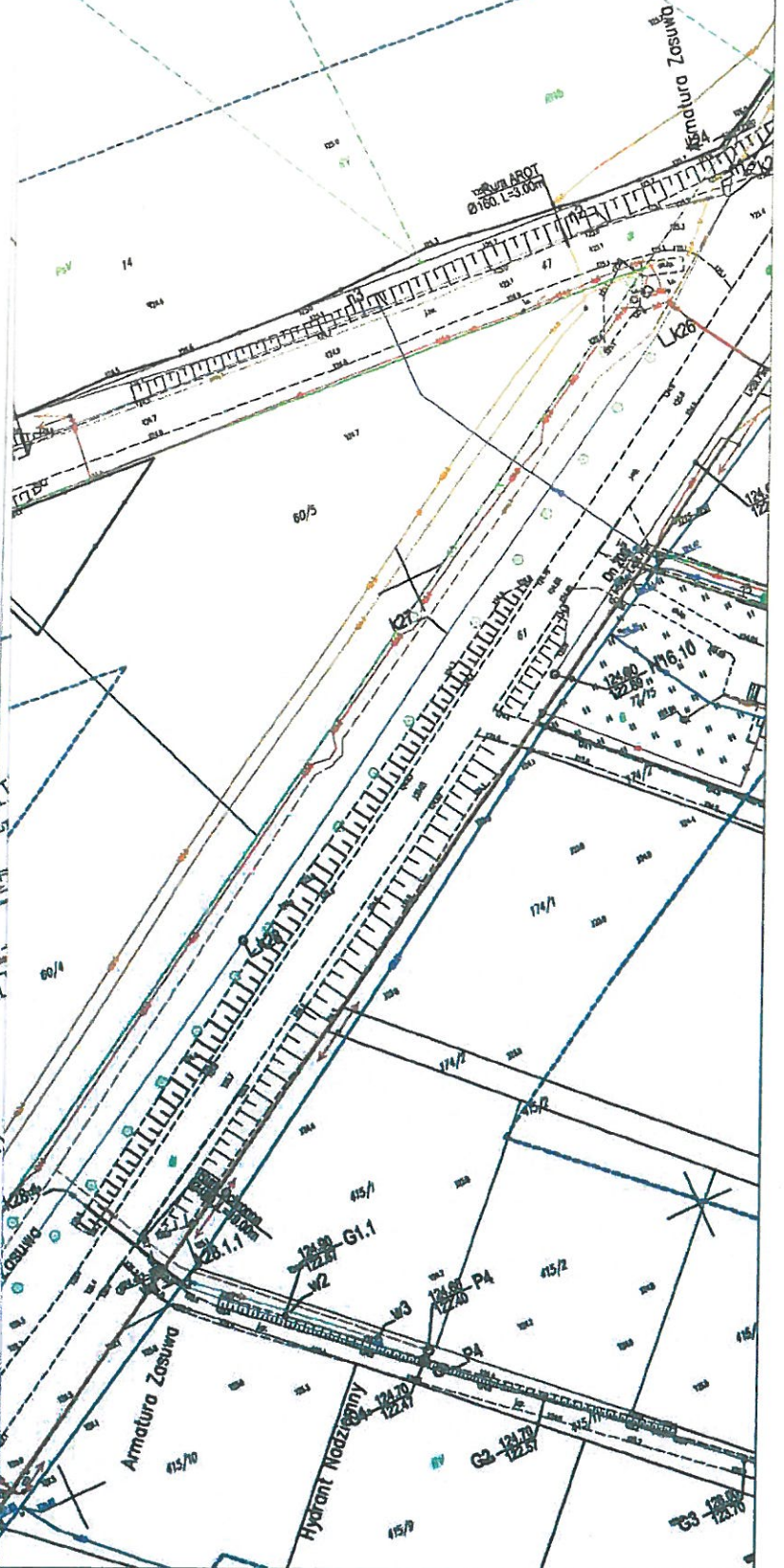
- Wodociąg (w1...)
- Kanalizacja tłoczna (k1...)
- Kanalizacja grawitacyjna

Oświadczam, że treść mapy na której wykonano niniejszy projekt jest zgodna z treścią mapy zasadniczej wydanej przez Powiatowy Ośrodek Geodezji i Gospodarki gruntami w Elku



Projektowanie i Nadzór w Budownictwie Roman Stańczyk ul. Koszarowa 15, 11-500 Głizycko tel. 501230534			
Tytuł opracowania: Budowa sieci kanalizacji sanitarnej dla miejscowości Chruściele - Barany			
Inwestor: Urząd Gminy Elk 10-300 Elk, ul. T. Kotłowski 28A			Rys. nr 3
Obsk.: Projekt Zagospodarowania Terenu			Skala: 1:500
Projektant	mgr inż. Roman Stańczyk	opr. nr GUM-17/00	28.08.2019
Sprawdzający	mgr inż. Marek Stanisław Stańczyk	opr. nr SUW-31/91	28.08.2019

N
orientacyjny
1:20 000



STAROSTWA ELCKI

Dokumentacja nr: GN.6630 253. 2019.
była przedmiotem narady koordynacyjnej przeprowadzonej
w formie zebrania zainteresowanych podmiotów
w Starostwie Powiatowym w Elku
Z up. STA
Przewodniczący Narady
Elk, dnia 2019-09-10

Naczelnik Wydziału
Gospodarki

Projektowanie i Nadzór w Budownictwie Roman Stańczyk
ul. Koszarowa 15, 11-500 Giżycko tel. 501230534

Opis: Budowa sieci kanalizacji sanitarnej dla miejscowości Chruściele - Barany

Urząd Gminy Elk 19-300 Elk, ul. T. Kołłączyki 28A




Rys. nr 4

Urząd Zagospodarowania Terenu

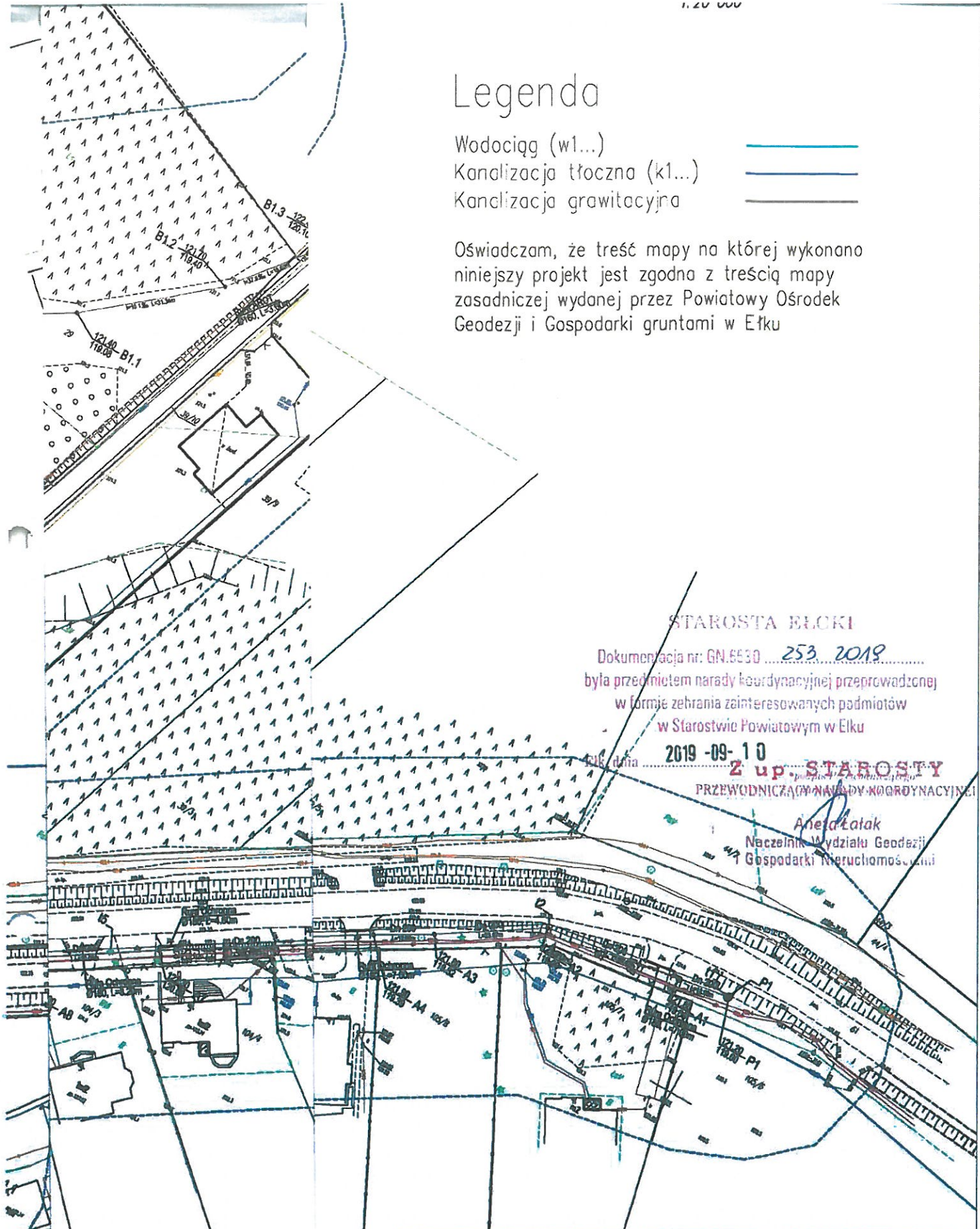
Skala 1:1000

mgr inż. Roman Stańczyk	upr. nr SUW-17/08	Wzrost: 1,70m, Ciężar ciała: 70kg, Ciężar ciała: 70kg, Ciężar ciała: 70kg	28.08.2019
mgr inż. Maria Stańczyk-Stańczyk	upr. nr SUW-91/91	Wzrost: 1,60m, Ciężar ciała: 60kg, Ciężar ciała: 60kg, Ciężar ciała: 60kg	28.08.2019

Legenda

- Wodociąg (w1...) 
- Kanalizacja tłoczna (k1...) 
- Kanalizacja grawitacyjna 

Oświadczam, że treść mapy na której wykonano niniejszy projekt jest zgodna z treścią mapy zasadniczej wydanej przez Powiatowy Ośrodek Geodezji i Gospodarki gruntami w Elku



STAROSTA ELKI

Dokumentacja nr: GN.6530 253 2019
 była przedmiotem narady koordynacyjnej przeprowadzonej
 w formie zebrania zainteresowanych podmiotów
 w Starostwie Powiatowym w Elku

2019-09-10

Z up. STAROSTY
 PRZEWODNICZĄCY NARADY KOORDYNACYJNEJ

Aneta Łatał
 Naczelnik Wydziału Geodezji
 i Gospodarki Nieruchomościami

Projektowanie i Nadzór w Budownictwie Roman Stańczyk
 ul. Koszarowa 15, 11-500 Giżycko tel. 501230534

Tytuł opracowania: Budowa sieci kanalizacji sanitarnej dla miejscowości Chruściele - Barany

Inwestor: Urząd Gminy Elk 19-300 Elk, ul. T. Kościuszki 26A

Obiekt: Projekt Zagospodarowania Terenu

Projektant	mgr inż. Roman Stańczyk	upr. nr SUW-17760	Wzrostki i składowanie w arkuszu technicznym i w formie elektronicznej (formaty plików) w formie elektronicznej (formaty plików) w formie elektronicznej (formaty plików)	28.08.2019 ca.	Rys. nr 1 Skala 1:500 <i>[Signature]</i>
Opracowujący	mgr inż. Małgorzata Stańczyk	upr. nr SUW-31401	Wzrostki i składowanie w arkuszu technicznym i w formie elektronicznej (formaty plików) w formie elektronicznej (formaty plików) w formie elektronicznej (formaty plików)	28.08.2019 ca.	

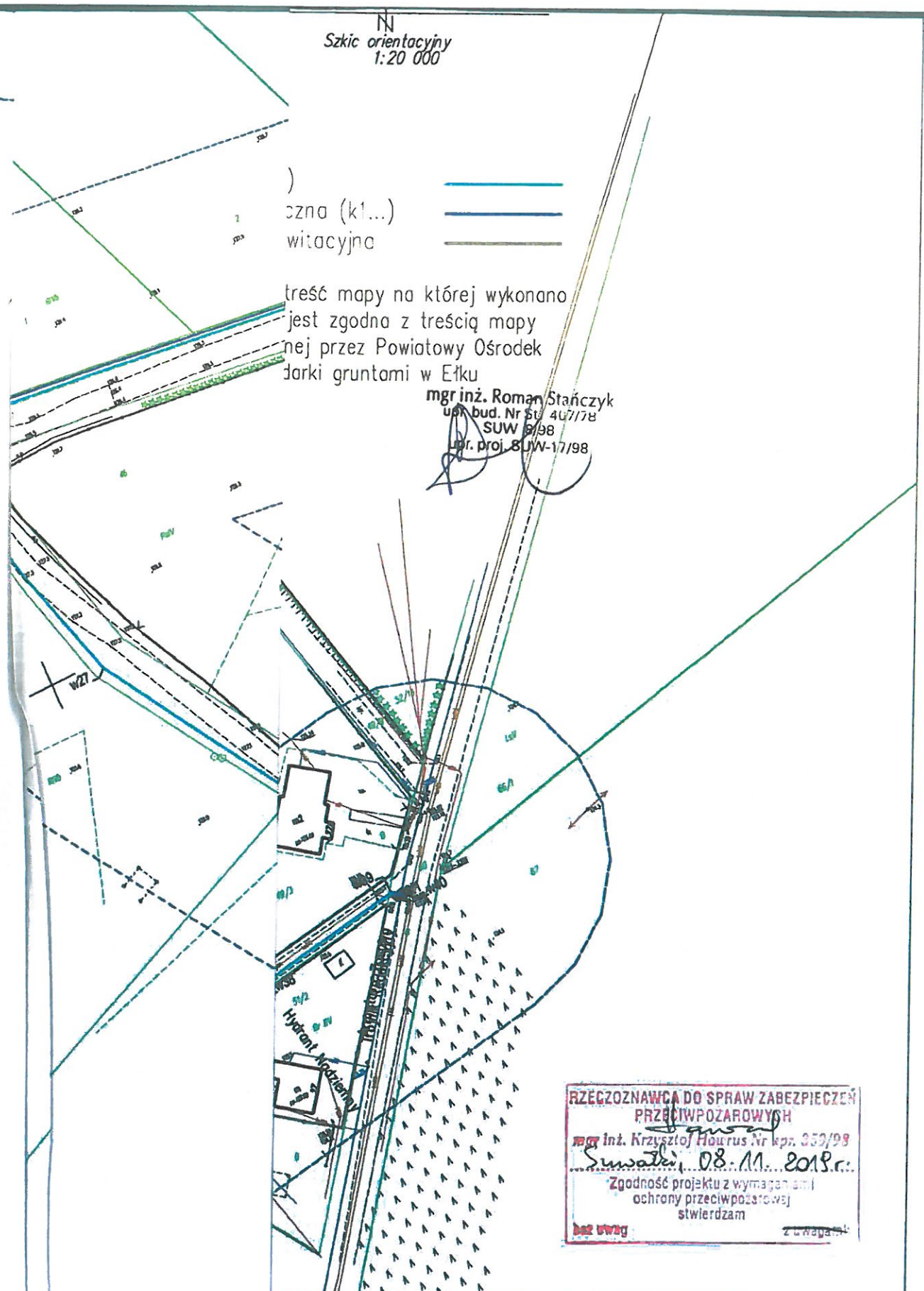
N
Szkic orientacyjny
1:20 000

)
czna (k1...)
witacyjna



treść mapy na której wykonano
jest zgodna z treścią mapy
nej przez Powiatowy Ośrodek
darki gruntami w Etku

mgr inż. Roman Stańczyk
upr. bud. Nr SU 407/78
SUW 8/98
opr. proj. SUW-17/98



**RZECZOZNAWCA DO SPRAW ZABEZPIECZEN
PRZECIWPÓZAROWYCH**
mgr inż. Krzysztof Haurus Nr kpn. 359/98
Swoboda, 08.11.2019r.
Zgodność projektu z wymaganiami
ochrony przeciwpożarowej
stwierdzam
bez uwag z uwagami

Projektowanie i Nadzór w Budownictwie Roman Stańczyk
ul. Koszarowa 15, 11-500 Giżycko tel. 501230534

Tytuł opracowania: Opracowanie P.T. kanalizacji sanitarnej i wodociągu na trasie Ciućciole - Barany. Aktualizacja

Investor: Urząd Gminy Etka 10-300 Etka, ul. T. Kościuszki 28A

Rys. nr 1

Obiekt: Projekt Zagospodarowania Terenu

Skala 1:1000

Projektant	mgr inż. Roman Stańczyk	opr. nr SUW-17/98	20.08.2019
Sprawdzający	mgr inż. Marek Starykiewicz-Stańczyk	opr. nr SUW-31/91	20.08.2019

