

MAPA EWIDENCYJNA

SKALA: 1 : 500

Wojództwo: Warmińsko – Mazurskie

Powiat: Ełcki

Jednostka ewidencyjna: Ełk – gmina

Obrb: 0039 Regiel

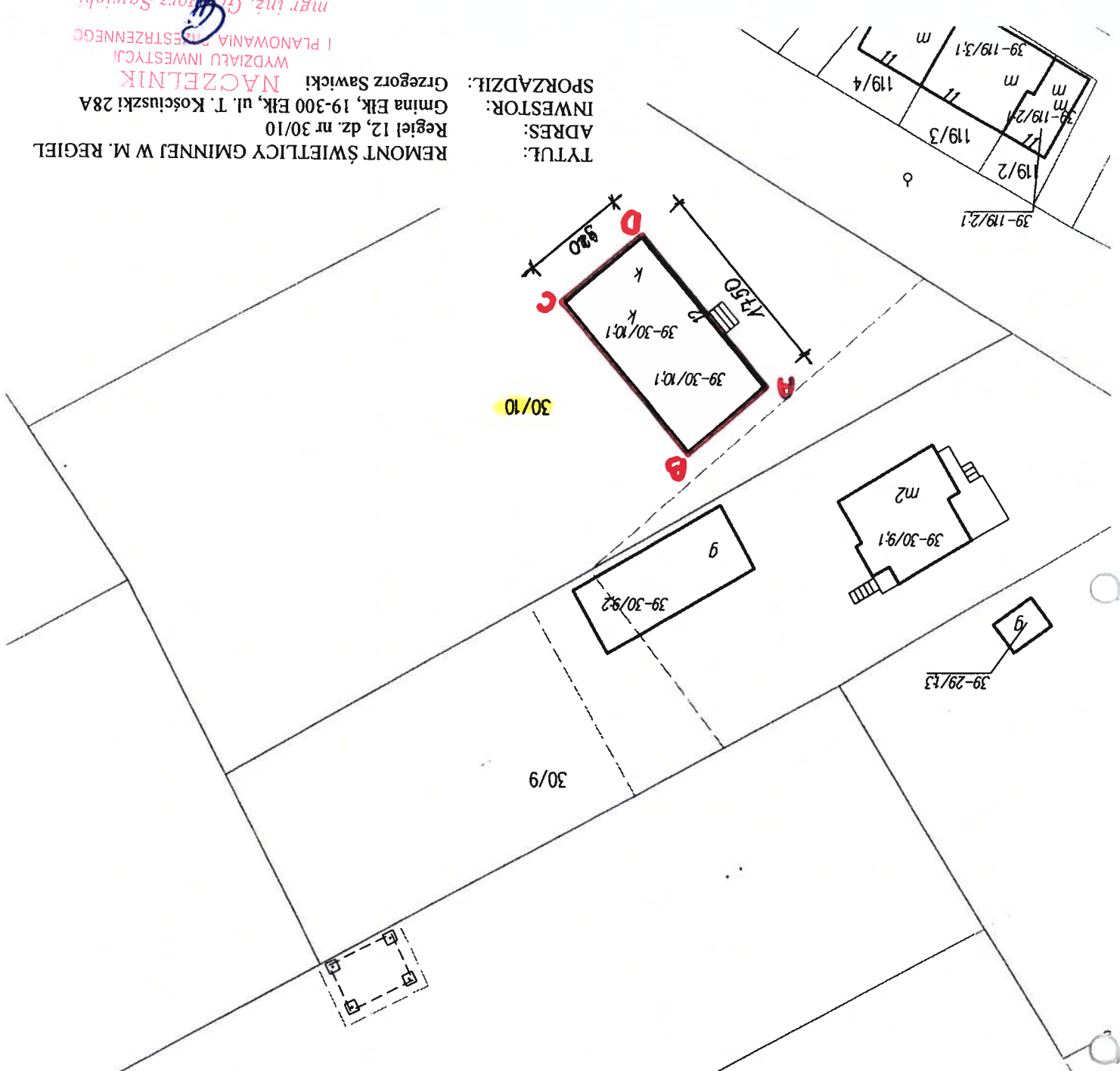
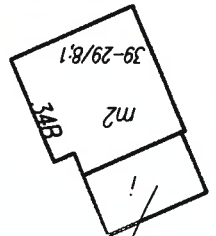
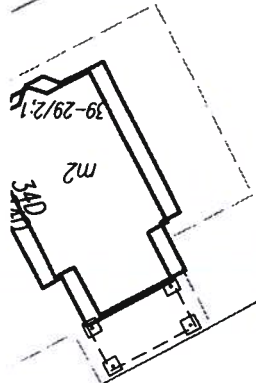
Działka: 30/10

29/7

ABCD – budynek objty opracowaniem

29/2

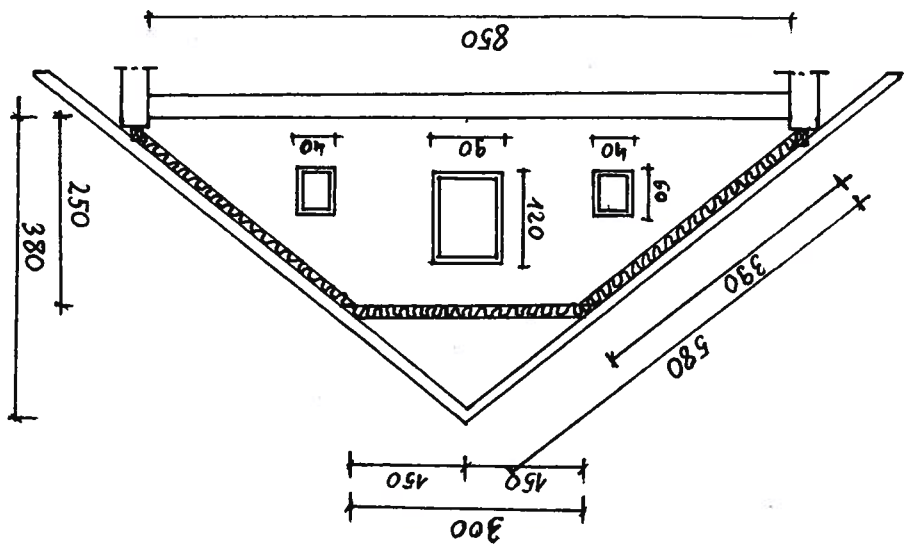
29/8



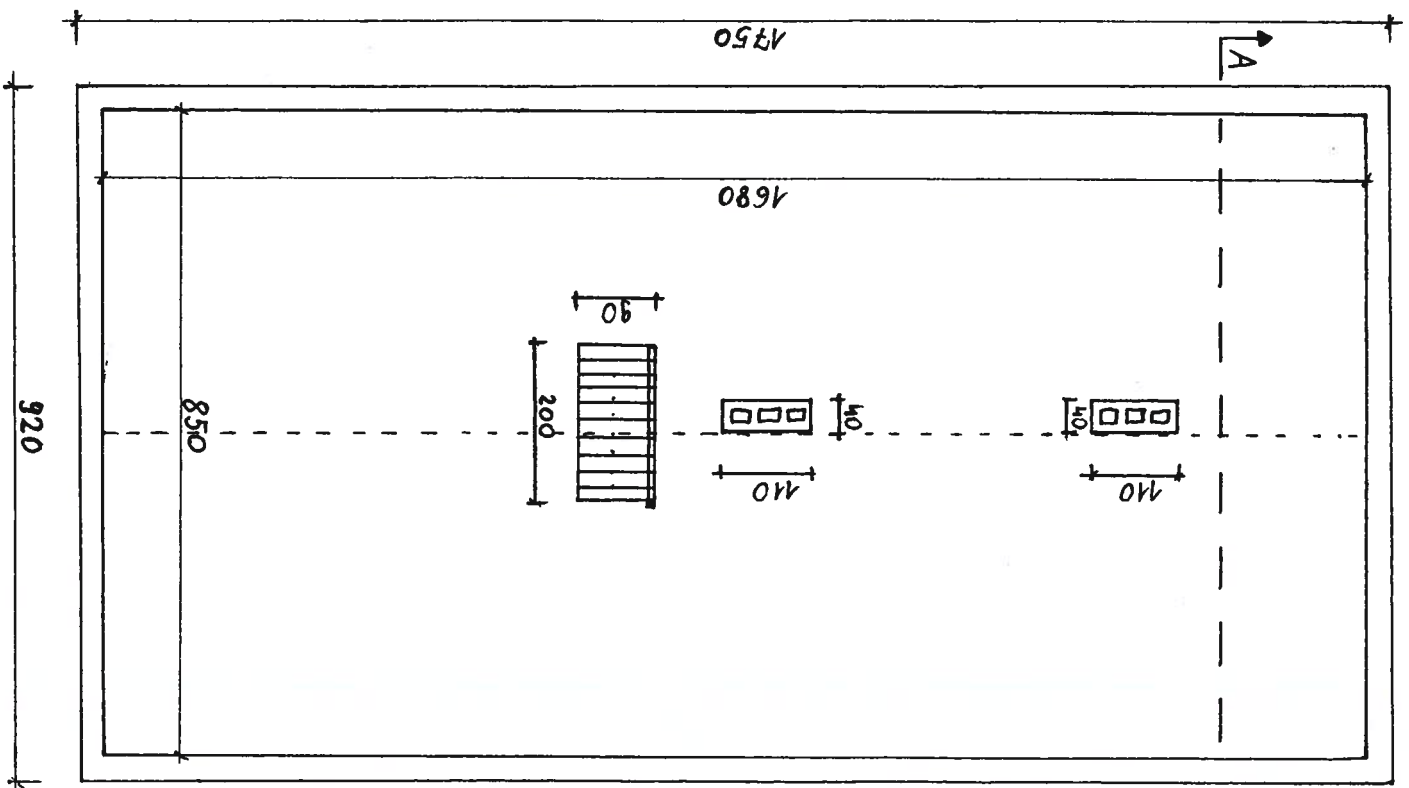
TYTUŁ: REMONT ŚWIETLICY GMINNEJ W M. REGIEL
ADRES: Regiel 12, dz. nr 30/10
INWESTOR: Gmina Ełk, 19-300 Ełk, ul. T. Kościuszki 28A
SPORZĄDZILI: Grzegorz Sawicki

mgr inż. Grzegorz Sawicki
WYDZIAŁ INWESTYCJI I PLANOWANIA PRZESTRZENNEGO
NACZELNIK

TYTUŁ: REMONT ŚWIETLICY GMINNEJ W M. REGIEL
 ADRES: Regiel 12, dz. nr 30/10
 INWESTOR: Gmina Elk, 19-300 Elk, ul. T. Kościuszki 28A
 SPORZĄDZIŁ: Grzegorz Sawicki
 NACZELNIK WYDZIAŁU INWESTYCYJ I PLANOWANIA HŻ STRZENNEGO mgr inż. Grzegorz Sawicki



PRZEKRÓJ A-A



RZUT PODDASZA

SKALA: 1 : 1000

SZKICE TECHNICZNO - PRZEDMIAROWE

