

Załącznik
do uchwały/...../.....
Rady Gminy Elk
z dnia 09 sierpnia 2019 r.

Uzasadnienie

W dniu 29 lipca 2020 r. do Urzędu Gminy Elk wpłynęła skarga na działalność wójta złożona przez Panią W.Z. Skarga została przekazana do Rady Gminy na podst. art. 231 w związku z art. 229 pkt. 3 kodeksu postępowania administracyjnego (Dz.U. z 2020 r. poz. 256 ze zm.) przez Wojewodę Warmińsko-Mazurskiego (nasz znak sprawy: BRG.1510.2.2020).

Przewodniczący Rady Gminy Elk przekazał skargę do Komisji Skarg, Wniosków i Petycji w celu przeprowadzenia wyjaśnień w tej sprawie.

Komisja Skarg, Wniosków i Petycji na posiedzeniu w dniu 13 sierpnia 2020 r. zapoznała się:

- z treścią skargi,
- wyjaśnieniami pracownika Urzędu Gminy.

Zarzuty zawarte w skardze dotyczyły: braku reakcji na zgłoszenie dewastacji i kradzieży mienia w postaci podcięcia i zaboru gałęzi modrzewi rosnących przy posesji należącej do Sołtysa wsi Konieczni w dniach 12, 19.06.2019 r i 24.07.2020 r.

W roku 2019 Gmina Elk zweryfikowała usunięcie od 1 do 2 gałęzi na wskazanych przez skarżącą drzewach z gatunku modrzew, rosnących w pasie drogie gminnej stanowiącej działkę nr 53/2. W świetle art. 87a ust. 2 ustawy o ochronie przyrody (Dz.U... 2020 poz. 55) „Prace w obrębie korony drzewa nie mogą prowadzić do usunięcia gałęzi w wymiarze przekraczającym 30% korony, która rozwinęła się w całym okresie rozwoju drzewa, chyba że mają na celu:

1. usunięcie gałęzi obumarłych lub nadłamanych,
2. utrzymanie uformowanego

W drodze wyjaśnień ustalono, że podcięcie dokonane przez osobę fizyczną miało na celu usunięcia gałęzi które zostały nadłamane w skutek parkowania samochodów w pobliżu wymienionych drzew. Gałęzie zostały usunięte na wysokość dachu samochodu osobowego od strony drogi. Stopień podcięcia wynosił mniej niż wymiar wskazany w ustawie o ochronie przyrody. Biorąc pod uwagę znikomą szkodliwość czynu Gmina nie zdecydowała się na podjęcie innych kroków prawnych dot. nałożenia administracyjnej kart pieniężnej na sprawcę podcięcia drzew.

Należy zaznaczyć przy tym, że w 2019 roku Gmina Elk po ustaleniu ze skarżącą, zwróciła się do Starosty Elckiego o wydanie decyzji zezwalającej na usunięcie modrzewi o obwodach pni: 74 cm, 72 cm, 65 cm, 68 cm. Po rozpatrzeniu wniosku Starosta Elcki odmówił zgody na usunięcie wskazanych drzew podkreślając że są one zdrowe i zostały posadzone wzdłuż ogrodzenia oddzielającego posesję zabudowaną od drogi nieutwardzonej o niskim natężeniu ruchu przez co spełniają funkcje ochronną przeciw letnim upałom i ujemnym skutkom powodowanym przez jadące pojazdy wzniesające kurz na drodze gruntowej.

W odpowiedzi na zgłoszenie z 24.07.2020 r., dnia 31.07.2020 r. przeprowadzona została wizja w terenie, na której nie stwierdzono dokonania ingerencji w rosnące drzewa (modrzewie). Z dostarczonych przez skarżącą dowodów w formie nagrania z kamer wynika, że do podcięcia drzew doszło ale nie można jednoznacznie stwierdzić czy wykonano je na przedmiotowych drzewach. Biorąc pod uwagę powyższe Gmina Elk przekazała celem rozpoznania, dnia 03.08.2020 r. na Komendę Powiatową Policji w Elku, dokumentację w sprawie.

Komisja Rady Gminy ds. Skarg, Wniosków i Petycji po zapoznaniu się z ww. informacjami zarekomendowała rozpatrzenie zgłoszonej skargi w sposób zaproponowany w treści projektu uchwały.

**Uchwała Nr/..../....
Rady Gminy Ełk
z dnia2020 r.**

w sprawie rozpatrzenia skargi na działalność Wójta Gminy Ełk

Na podstawie art. 18 ust.2 pkt 15 ustawy z dnia 8 marca 1990 r. o samorządzie gminnym (t.j. Dz. U. z 2020 r. poz. 713 ze zm.) oraz art. 229 pkt 3 ustawy z dnia 14 czerwca 1960 r. Kodeks postępowania administracyjnego (t.j. Dz. U. z 2020 r. poz. 256 ze zm.) Rada Gminy Ełk – po zapoznaniu się z opinią Komisji Skarg, Wniosków i Petycji uchwała co następuje:

§ 1. Po rozpatrzeniu skargi na działalność Wójta Gminy Ełk w przedmiocie złożonej przez skarżącą, Rada Gminy Ełk uznaje skargę za **bezzasadną / zasadną** z przyczyn określonych w uzasadnieniu stanowiącym załącznik do niniejszej uchwały.

§ 2. Zobowiązuje się Przewodniczącego Rady Gminy do powiadomienia skarżącą o sposobie załatwienia skargi, poprzez przesłanie skarżącej niniejszej uchwały wraz z załącznikiem.

§ 3. Uchwała wchodzi w życie z dniem podjęcia.

**Przewodniczący Rady Gminy
Ełk**

Tadeusz Fatkowski

Pod względem prawnym
uwag nie wnoszę
RADCA PRAWNY

Łukasz Onisko

UCHWAŁA NR 2020

Rady Gminy Elk

z dnia2020 r.

**w sprawie ustalenia średniej ceny jednostki paliwa w Gminie Elk na rok szkolny
2020/2021**

Na podstawie art. 18 ust. 2 pkt 15 ustawy z dnia 8 marca 1990 roku o samorządzie gminnym (t. j. Dz. U. z 2020 r., poz. 713) oraz art. 39a ust. 3 ustawy z dnia 14 grudnia 2016 r. Prawo oświatowe (t. j. Dz. U. z 2020 r. poz. 910) Rada Gminy Elk uchwala, co następuje:

§ 1. Ustala się średnią cenę jednostki paliwa w Gminie Elk na rok szkolny 2020/2021 w wysokości:

Lp.	Rodzaj paliwa	Cena paliwa w zł
1.	Benzyna bezołowiowa Pb 98	4,67
2.	Benzyna bezołowiowa Pb 95	4,39
3.	Olej napędowy ON	4,43
4.	Gaz LPG	2,02

§ 2. Wykonanie uchwały powierza się Wójtowi Gminy Elk.

§ 3. Uchwała wchodzi w życie po upływie 14 dni od dnia ogłoszenia w Dzienniku Urzędowym Województwa Warmińsko-Mazurskiego.

**Przewodniczący Rady Gminy Elk
Tadeusz Fatkowski**

Pod względem prawnym
uwag nie wnoszę
RADCA PRAWNY
tuklesz Oniśko

Sporządziła: Elżbieta Dudziuk *de*
Kierownik Referatu
Ds. Obsługi Jednostek Organizacyjnych Gminy
tel. +48 87 610 45 28
23.07.2020 r.
e.dudziuk@elk.gmina.pl

osm'aty

YAMAHA ACCOR
LARGO THE WORSE
BUT THE WORSE

UCHWAŁA NR
RADY GMINY EŁK
z dnia

w sprawie zmiany uchwały w sprawie Regulaminu udzielania pomocy materialnej o charakterze socjalnym dla uczniów zamieszkałych na terenie Gminy Ełk

Na podstawie art. 90f ustawy z dnia 7 września 1991r. o systemie oświaty (Dz. U. z 2020r. poz.1327) oraz art. 18 ust. 2 pkt 14a ustawy z dnia 8 marca 1990r. o samorządzie gminnym (Dz. U. z 2020r. poz. 713) Rada Gminy Ełk uchwala, co następuje:

§ 1. W załączniku do Uchwały nr LI/400/2013 Rady Gminy Ełk z dnia 24 maja 2013r. w sprawie Regulaminu udzielania pomocy materialnej o charakterze socjalnym dla uczniów zamieszkałych na terenie Gminy Ełk zmienionej Uchwałą nr LIV/370/2017 Rady Gminy Ełk z dnia 27 października 2017r. w sprawie Regulaminu udzielania pomocy materialnej o charakterze socjalnym dla uczniów zamieszkałych na terenie Gminy Ełk, wprowadza się następujące zmiany:

- 1. § 1 ust. 2 pkt 7 otrzymuje brzmienie:** „7) GOPS – należy rozumieć Gminny Ośrodek Pomocy Społecznej.”
- 2. § 2 ust. 2 otrzymuje brzmienie:** „2. Warunkiem ubiegania się o stypendium szkolne jest złożenie stosownego wniosku/ stanowiącego załącznik nr 1 do Regulaminu/w GOPS do dnia 15 września, a w przypadku słuchaczy kolegiów języków obcych i kolegiów pracowników służb społecznych – do dnia 15 października danego roku szkolnego przez:
a) rodziców/opiekunów prawnych/lub pełnoletniego ucznia;
b) dyrektora placówki oświatowej.”
- 3. § 3 ust. 1 otrzymuje brzmienie:** „1. Świadczenie pomocy materialnej przyznaje się na podstawie upoważnienia nadanego Kierownikowi Gminnego Ośrodka Pomocy Społecznej, w drodze decyzji administracyjnej, zgodnie z opinią gminnej komisji stypendialnej powołanej przez Kierownika GOPS.”
- 4. § 7 ust. 1 lit. b otrzymuje brzmienie:** „b) w formie, o której mowa w § 4 pkt 2 niniejszego regulaminu realizowane jest raz na semestr – na podstawie faktur/rachunków imiennych, dostarczonych w terminie ustalonym przez Kierownika Gminnego Ośrodka Pomocy Społecznej.”
- 5. § 7 ust. 3 otrzymuje brzmienie:** „3. Wypłata stypendiów, o których mowa w § 4 pkt 1, pkt 2, może nastąpić po uprzednim dostarczeniu do Gminnego Ośrodka Pomocy Społecznej przez wnioskodawcę dokumentów oryginałów imiennych faktur, rachunków i innych dokumentów potwierdzających zakup towarów i usług.”
- 6. § 8 ust. 2 otrzymuje brzmienie:** „2. Warunkiem ubiegania się o zasiłek szkolny jest złożenie wniosku /załącznik nr 2 do Regulaminu/ w GOPS.”

§ 2. Wykonanie uchwały powierza się Wójtowi Gminy Ełk.

§ 3. Uchwała wchodzi w życie po upływie 14 dni od dnia ogłoszenia w Dzienniku Urzędowym Województwa Warmińsko – Mazurskiego.

Przewodniczący Rady Gminy Ełk
Tadeusz Fatkowski

**Uchwała Nr
Rady Gminy Ełk
z dnia2020 r.**

w sprawie zmiany uchwały Nr XIII/86/2015 Rady Gminy Ełk z dnia 21 lipca 2015 r. w sprawie aktualizacji „Strategii Rozwoju Ośrodka Subregionalnego Ełk do roku 2025” wraz z Prognozą oddziaływania na środowisko.

Na podstawie art. 18 ust. 2 pkt 6a ustawy z dnia 8 marca 1990 r. o samorządzie gminnym (Dz. U. z 2020r., poz. 713) Rada Gminy Ełk uchwała co następuje:

§ 1. W Uchwale Nr XIII/86/2015 Rady Gminy Ełk z dnia 21 lipca 2015 r. w sprawie przyjęcia „Strategii Rozwoju Ośrodka Subregionalnego Ełk do roku 2025”, wraz z Prognozą oddziaływania na środowisko, załącznik Nr 1, otrzymuje brzmienie zgodnie z załącznikiem do niniejszej uchwały.

§ 2. Wykonanie uchwały powierza się Wójtowi Gminy Ełk.

§ 3. Uchwała wchodzi w życie z dniem podjęcia.

Przewodniczący Rady Gminy Ełk
Tadeusz Fatkowski

Pod względem prawnym
uwag nie wnoszę
RADCA PRAWNY

Łukasz Oniśko

UZASADNIENIE

„Strategia Rozwoju Ośrodka Subregionalnego Ełk do roku 2025” jest kluczowym dokumentem z punktu widzenia rozwoju obszaru funkcjonalnego, w skład którego wchodzi Miasto Ełk i Gmina Ełk (MOF Ełk). Określa cele, kierunki rozwoju, zasady współpracy oraz najważniejsze działania do realizacji wynikające z analizy barier i potencjałów rozwojowych. Elementem Strategii jest komponent Zintegrowanych Inwestycji Terytorialnych (ZIT). MOF Ełk otrzymał ze środków RPO Warmia i Mazury 2014-2020 prawie 18 mln euro oraz ponad 1 mln euro dotacji z budżetu Państwa na realizację zintegrowanych projektów służących rozwojowi komunikacji miejskiej, poprawie stanu dróg lokalnych, aktywizacji społeczno-zawodowej mieszkańców, poprawie jakości usług społecznych i wsparciu instytucji kultury. Strategia została przyjęta jako załącznik nr 1 do uchwały Nr XIII/86/2015 Rady Gminy Ełk z dnia 21 lipca 2015 r.

Komitet Sterujący Związku ZIT MOF Ełk na posiedzeniu 18 maja 2020 r. zatwierdził aktualizację Strategii Rozwoju Ośrodka Subregionalnego Ełk do roku 2025, obejmującej komponent Zintegrowanych Inwestycji terytorialnych (ZIT).

Wprowadzone zmiany polegają na:

- Przesunięciu środków finansowych w ramach instrumentu ZIT bis Ełk z Osi Priorytetowej 11 Włączenie społeczne z Poddziałania 11.1.3 Aktywizacja społeczna i zawodowa osób zagrożonych wykluczeniem społecznym do Poddziałania 11.2.5 Ułatwienie dostępu do usług społecznych, w tym integracja ze środowiskiem lokalnym, co również wiąże się ze zmianą liczby osób zagrożonych ubóstwem lub wykluczeniem społecznym objętych wsparciem w programie.

Uchwałą nr 29/375/20/VI z dnia 29 czerwca 2020 r. Zarząd Województwa Warmińsko-Mazurskiego wydał pozytywną opinię dla zaktualizowanej wersji Strategii.

mgr inż. Małgorzata Błażowska
Szefowa Urzędu ds. Rozwoju
i Współpracy z Obywatelami
Urząd Marszałkowski
Województwa Warmińsko-Mazurskiego

Uchwała Nr 29/3K5/20/VI

Zarządu Województwa Warmińsko-Mazurskiego

2020-07-02

z dnia 29 czerwca 2020 r.

Za zgodność z oryginałem
Podpis

w sprawie: **wydania opinii o projekcie Strategii ZIT" (bis) (zawartej w projekcie Strategii Rozwoju Ośrodka Subregionalnego Ełk do roku 2025 z 18 maja 2020r.) w zakresie możliwości finansowania ZIT" (bis) w ramach Regionalnego Programu Operacyjnego Województwa Warmińsko-Mazurskiego na lata 2014-2020.**

Na podstawie art. 41 ust. 1 i ust. 2 pkt 4 Ustawy z dnia 5 czerwca 1998 r. o samorządzie województwa (Dz. U. z 2019 r. poz. 512, z późn. zm.) przy uwzględnieniu Uchwały Nr 16/150/15/V Zarządu Województwa Warmińsko-Mazurskiego z dnia 24 marca 2015 r. w sprawie przyjęcia *Regionalnego Programu Operacyjnego Województwa Warmińsko-Mazurskiego na lata 2014-2020*, Uchwały Nr 14/278/18/V Zarządu Województwa Warmińsko-Mazurskiego z dnia 20 marca 2018 r. w sprawie przyjęcia zmian do *Regionalnego Programu Operacyjnego Województwa Warmińsko-Mazurskiego na lata 2014-2020* o treści zatwierdzonej przez Komisję Europejską, Uchwały Nr 60/1133/18/VI Zarządu Województwa Warmińsko-Mazurskiego z dnia 27 grudnia 2018 r. w sprawie przyjęcia zmian do *Regionalnego Programu Operacyjnego Województwa Warmińsko-Mazurskiego na lata 2014-2020*, Uchwały Nr 10/104/20/VI Zarządu Województwa Warmińsko-Mazurskiego z dnia 3 marca 2020 r. w sprawie przyjęcia zmian *Regionalnego Programu Operacyjnego Województwa Warmińsko-Mazurskiego na lata 2014-2020* o treści zatwierdzonej przez Komisję Europejską oraz Uchwały Nr 17/219/20/VI Zarządu Województwa Warmińsko-Mazurskiego z dnia 21 kwietnia 2020 r. w sprawie przyjęcia zmian *Regionalnego Programu Operacyjnego Województwa Warmińsko-Mazurskiego na lata 2014-2020* uchwała się, co następuje:

§ 1

Zarząd Województwa Warmińsko-Mazurskiego pozytywnie opiniuje projekt Strategii ZIT" (bis) (zawartej w projekcie Strategii Rozwoju Ośrodka Subregionalnego Ełk do roku 2025 z 18 maja 2020 r.) w brzmieniu określonym w załączniku do Uchwały nr 3/2020 Komitetu Sterującego Związku ZIT MOF Ełk z 18 maja 2020 r. (w sprawie zmiany uchwały nr 2/2015 Komitetu Sterującego Związku ZIT MOF Ełk z 24 czerwca 2015 r. w sprawie zatwierdzenia projektu „Strategii Rozwoju Ośrodka Subregionalnego Ełk do roku 2025”) w zakresie możliwości finansowania ZIT" (bis) Ełku w ramach *Regionalnego Programu Operacyjnego Województwa Warmińsko-Mazurskiego na lata 2014-2020*, zgodnie z treścią załącznika do niniejszej uchwały.

§ 2

Wykonanie uchwały powierza się Przewodniczącemu Zarządu Województwa Warmińsko-Mazurskiego.

§ 3

Uchwała wchodzi w życie z dniem podjęcia.

Przewodniczący Zarządu
Województwa Warmińsko-Mazurskiego
Gustaw Marek Brzezina

Załącznik do Uchwały Nr. 29/345/20/VI
Zarządu Województwa Warmińsko-
Mazurskiego z dnia 29 czerwca 2020r.

URZĄD MARSZAŁKOWSKI
Województwa Warmińsko-Mazurskiego
ul. Wolności 10, 14-100 Iława

OPINIA

2020-07-02

**O PROJEKCIE STRATEGII ZIT" (bis) EŁK (ZAWARTEJ W STRATEGII ROZWOJU OŚRODKA
SUBREGIONALNEGO EŁK DO ROKU 2025 Z 18 MAJA 2020 R.) W ZAKRESIE MOŻLIWOŚCI
FINANSOWANIA ZIT" (bis) W RAMACH REGIONALNEGO PROGRAMU OPERACYJNEGO
WOJEWÓDZTWA WARMIŃSKO-MAZURSKIEGO NA LATA 2014-2020**

Zarząd Województwa Warmińsko-Mazurskiego, jako Instytucja Zarządzająca Regionalnym Programem Operacyjnym Województwa Warmińsko-Mazurskiego na lata 2014-2020, po analizie projektu Strategii ZIT" (bis) Ełku (zawartej w *Strategii Rozwoju Ośrodka Subregionalnego Ełk do roku 2025 z 18 maja 2020r.*) oraz na podstawie karty zgodności, stanowiącej załącznik do niniejszej opinii:

pozytywnie opiniuje projekt Strategii ZIT" (bis) Ełku (zawarty w *Strategii Rozwoju Ośrodka Subregionalnego Ełk do roku 2025 z 18 maja 2020r.*) w zakresie możliwości finansowania ZIT" (bis) ze środków Regionalnego Programu Operacyjnego Województwa Warmińsko-Mazurskiego na lata 2014 – 2020.

w załączeniu: karta zgodności projektu Strategii ZIT" (bis) Ełku (zawartej w *Strategii Rozwoju Ośrodka Subregionalnego Ełk do roku 2025 z 18 maja 2020r.*) w zakresie możliwości finansowania ZIT" (bis) w ramach Regionalnego Programu Operacyjnego Województwa Warmińsko-Mazurskiego na lata 2014-2020

Gustaw Marek Brzeziń

Przewodniczący Zarządu
Województwa Warmińsko-Mazurskiego



REGIONALNA DYREKCJA OCHRONY ŚRODOWISKA W OLSZTYNIE

Wydział Spraw Terenowych II w Ełku

Ełk, 25 maja 2020 r.

WSTŁ.410.21.2020.BT

Pan Tomasz Andrukiewicz
Prezydent Miasta Ełku
19-300 Ełk ul. Piłsudskiego 4

Odpowiadając na pismo z 18 maja 2020 r., znak: BZIT.031.9.2020 (data wpływu do RDOŚ 19 maja 2020 r. w sprawie uzgodnienia odstąpienia od przeprowadzenia strategicznej oceny oddziaływania na środowisko dla dokumentu

Strategii Rozwoju Ośrodka Subregionalnego Ełk do roku 2025

Regionalny Dyrektor Ochrony Środowiska w Olsztynie przedkłada następujące stanowisko:

W myśl zapisów art. 46 pkt 2 ustawy z dnia 3 października 2008 r. o udostępnianiu informacji o środowisku i jego ochronie, udziale społeczeństwa w ochronie środowiska oraz o ocenach oddziaływania na środowisko (Dz. U. z 2020 r., poz. 283), projekty dokumentów wymienionych w tym artykule, opracowywane lub przyjmowane przez organy administracji oraz wyznaczające ramy dla późniejszej realizacji przedsięwzięć mogących znacząco oddziaływać na środowisko, wymagają przed ich przyjęciem przeprowadzenia strategicznej oceny oddziaływania.

Niemniej jednak, zgodnie z art. 48 ustawy o udostępnianiu (...), po uzgodnieniu z właściwymi organami ochrony środowiska i organami inspekcji sanitarnej, organ opracowujący projekt dokumentu może odstąpić od przeprowadzenia wspomnianej procedury, jeżeli uzna, że realizacja postanowień tego dokumentu nie spowoduje znaczącego oddziaływania na środowisko. Odstąpienie od przeprowadzenia strategicznej oceny oddziaływania na środowisko może dotyczyć wyłącznie projektów dokumentów stanowiących niewielkie modyfikacje przyjętych już dokumentów lub projektów dokumentów, dotyczących obszarów w granicach jednej gminy.

W związku z powyższym, podmiot opracowujący projekt aktualizacji Strategii, wystąpił o przedmiotowe uzgodnienie, uznając, że zachodzą przesłanki określone w art. 48 ust. 2 ww. ustawy, stanowiące uzasadnienie do odstąpienia od procedury strategicznej ooś, dołączając jednocześnie informacje o uwarunkowaniach, o których mowa w art. 49 tejże ustawy.

Organ uzgadniający, tj. Regionalny Dyrektor Ochrony Środowiska w Olsztynie dokonał wnikliwej analizy wymienionych poniżej dokumentów:

- 1) wniosku z uzasadnieniem;
- 2) wykaz zmian,

aktualizowanego w 2020 r. stwierdzając że w przypadku Strategii Rozwoju Ośrodka Subregionalnego Ełk do roku 2025, jest możliwe odstąpienie od procedury ooś.



Spełniamy wymagania EMAS – zarządzamy urzędem efektywnie, oszczędnie i prośrodowiskowo

ul. Mickiewicza 15, 19-300 Ełk, tel.: 87 62-11-755, fax: 87 62-11-755, sekretariat.olsztyn@rdos.gov.pl, olsztyn.rdos.gov.pl

Projekt dokumentu nie ustala ram dla późniejszej realizacji przedsięwzięć, których usytuowanie, rodzaj i skala mogłyby spowodować znaczące oddziaływanie w odniesieniu do środowiska, stanowić zagrożenia dla tego środowiska lub spowodować wystąpienie ryzyka dla zdrowia ludzi. Nie występuje również prawdopodobieństwo oddziaływań skumulowanych lub transgranicznych. Proponowane zmiany wiążą się z przesunięciem kwot dofinansowania i wskaźników w Osi 11 Włączenie społeczne.

Oddziaływania na środowisko w wyniku realizacji zapisów Strategii, będą posiadały zasięg lokalny w obrębie terytorium miasta i związany jedynie z realizacją zadania. Wykonanie działań, objętych Programem nie spowoduje istotnych zmian w środowisku, jak również nie wpłynie negatywnie na istniejące walory krajobrazowe.

Reasumując powyższe, po zapoznaniu się z materiałami zawartymi we wniosku informuję, że w opinii Regionalnego Dyrektora Ochrony Środowiska w Olsztynie, zgodnie z art. 48 ust. 2 oraz art. 49 *ustawy o udostępnianiu (...)* istnieją przesłanki, pozwalające na uzgodnienie odstąpienia od przeprowadzenia strategicznej oceny oddziaływania na środowisko dla przedmiotowego dokumentu.

Z uwagi na fakt, że zadania, które będą wykonywane zgodnie z obowiązującymi w tym zakresie procedurami, realizacja postanowień w nim zawartych nie powinna spowodować znaczącego oddziaływania na środowisko, **wyduje się zasadne uzgodnienie odstąpienia od procedury strategicznej ooś.**

Ponadto, nadmieniam, że stosownie do art. 48 ust. 4 *ustawy o udostępnianiu (...)*, informację o odstąpieniu od przeprowadzenia strategicznej oceny oddziaływania na środowisko, organ opracowujący projekt dokumentu **podaje do publicznej wiadomości** bez zbędnej zwłoki. Sposób podania do publicznej wiadomości został zdefiniowany w art. 3 ust. 1 pkt 11 ww. ustawy.

Rozwiązaniu problemów oraz poprawie bezpieczeństwa ekologicznego miasta powinno służyć stworzenie Strategii, na podstawie której w sposób systematyczny, w oparciu o przygotowany harmonogram działań będą realizowane konkretne zadania.

Celem głównym Strategii jest zaktywizowanie społeczne, gospodarcze i infrastrukturalne obszaru zagrożonego marginalizacją i silniejsze włączenie go w procesy rozwojowe. Program Strategii Rozwoju Ośrodka Subregionalnego Elk do roku 2025 łączy działania społeczne, ekonomiczne, przestrzenne, techniczne, środowiskowe i kulturowe związane z danym obszarem i jego otoczeniem. Działania są zaplanowane kompleksowo i wzajemnie ze sobą powiązane. Ocena działań zaplanowanych do wsparcia w ramach Strategii nie wskazuje na obecnym etapie na możliwość występowania znaczących oddziaływań. Przeprowadzona ocena oddziaływania na środowisko nie wskazała potrzeby przeprowadzenia postępowania w sprawie transgranicznego oddziaływania na środowisko. Planowane do sfinansowania projekty inwestycyjne nie powinny oddziaływać na kraje sąsiednie.

Przeprowadzona ocena Strategii MOF pozwala na stwierdzenie, że dokument spełnia większość celów dokumentów wyższego szczebla, uwzględniając w dużym stopniu zasadę zrównoważonego rozwoju. Zaplanowane działania powinny przynieść pozytywne efekty, pod warunkiem spełniania zasad ochrony środowiska na każdym etapie realizacji inwestycji, natomiast możliwe negatywne oddziaływania będą miały w wielu przypadkach charakter chwilowy (w trakcie realizacji inwestycji). Zaproponowano jednak rozwiązania pozwalające na pełniejszą realizację zasady zrównoważonego rozwoju.

Z up. REGIONALNEGO DYREKTORA OCHRONY ŚRODOWISKA
W OLSZTYNIE

Barbara Tyszkiewicz
Naczelnik Wydziału Spraw Terenowych II
/podpis elektroniczny/


Otrzymują:

1. Prezydent Miasta Elku (przez platformę e-Puap za potwierdzeniem odbioru)
2. a/a



Warmińsko-Mazurski Państwowy Wojewódzki Inspektor Sanitarny

10-561 Olsztyn, ul. Żołnierska 16; tel. centrala 89 524 83 00; faks 89 679 16 99; e-mail: wsse@wsse.olsztyn.pl; www.wsse.olsztyn.pl



Olsztyn, dnia 09.06.2020 r.

ZNS.9022.5.23.2020.AZ



**Pan Tomasz Andrukiewicz –
Przewodniczący Komitetu
Sterującego ZIT MOF Elk
Urząd Miasta Elku
Biuro Związku ZIT MOF Elk
ul. Małeckich 3/12
19-300 Elk**

Dotyczy: *odstąpienia od przeprowadzenia strategicznej oceny oddziaływania na środowisko dla projektu aktualizacji „Strategii Rozwoju Ośrodka Subregionalnego Elk do roku 2025”.*

Pismem z dnia 18.05.2020 r. znak: BZIT.031.9.2020 (data wpływu: 22.05.2020 r.) Pan Tomasz Andrukiewicz – Przewodniczący Komitetu Sterującego ZIT MOF Elk zwrócił się do Warmińsko-Mazurskiego Państwowego Wojewódzkiego Inspektora Sanitarnego w sprawie jw.

Jak wynika z przedłożonej dokumentacji, niniejsza „Strategia Rozwoju Ośrodka Subregionalnego Elk do roku 2025” stanowi aktualizację Strategii pierwotnie uchwalonej w 2015 r. przez rady gmin MOF Elk (Radę Miasta Elk oraz Radę Gminy Elk). Zakres i stopień szczegółowości informacji wymaganych w prognozie oddziaływania na środowisko dla przedmiotowej strategii został uzgodniony przez WMPWIS opinią z dnia 03.06.2014 r. znak: ZNS.9082.2.37.2014.W, natomiast projekt dokumentu wraz z prognozą oddziaływania na środowisko został zaopiniowany pozytywnie bez uwag przez WMPWIS opinią z dnia 04.11.2014 r. znak: ZNS.9082.2.93.2014.AZ.

Strategia Rozwoju Ośrodka Subregionalnego Elk do roku 2025 jest kluczowym dokumentem z punktu widzenia rozwoju obszaru funkcjonalnego, w skład którego wchodzi Miasto Elk i Gmina Elk (MOF Elk). W dokumencie określono cele, kierunki rozwoju, zasady współpracy oraz najważniejsze działania do realizacji wynikające z analizy barier i potencjałów rozwojowych Ośrodka Subregionalnego Elk.

Przedmiotowa aktualizacja dokumentu dotyczy przesunięcia kwot dofinansowania z Regionalnego Programu Operacyjnego Województwa Warmińsko-Mazurskiego 2014-2020 w ramach instrumentu ZIT bis Elk w Osi priorytetowej 11 – Włączenie społeczne z Poddziałania 11.1.3 – Aktywizacja społeczna i zawodowa osób wykluczonych oraz zagrożonych wykluczeniem społecznym do Poddziałania 11.2.5 – Ułatwienie dostępu do usług społecznych, w tym integracji ze środowiskiem lokalnym. Ponadto z treści Strategii usunięto tabelę planu finansowego w przeliczeniu na polskie złote.

Ww. zmiany stanowią niewielką modyfikację ustaleń obowiązującej Strategii oraz nie spowodują znaczącego negatywnego oddziaływania na środowisko, w tym na zdrowie ludzi. W związku z powyższym Warmińsko-Mazurski Państwowy Wojewódzki Inspektor Sanitarny stwierdza brak konieczności przeprowadzenia strategicznej oceny oddziaływania na środowisko dla projektu aktualizacji „Strategii Rozwoju Ośrodka Subregionalnego Ełk do roku 2025”.

Otrzymują:

1. Adresat jw.

Do wiadomości:

1. PPIS w Ełku
2. Aa

Załącznik
Warmińsko-Mazurski Państwowy Wojewódzki Inspektor Sanitarny
mgr Bożena Najda

**KARTA ZMIAN „STRATEGII OŚRODKA SUBREGIONALNEGO ELK DO ROKU 2025”
AKTUALIZACJA MAJ 2020 r.**

Lp.	Nazwa i numer rozdziału, podrozdziału, punktu załącznika, w którym wprowadza się zmianę	Nr strony	Treść przed zmianą	Treść po zmianie	Uzasadnienie dokonywanej zmiany
1.	7.3. OBSZARY WSPARCIA W RAMACH ZIT Cel MOF Elk Przywrócenie funkcji społeczno – gospodarczych zdegradowanych obszarów MOF Elk poprzez nadanie im nowych funkcji i ich jakościową zmianę.	136	<p>Wsparcie UE i budżetu Państwa</p> <p>Łącznie: 2 815 807 euro (85%) 2 519 406 euro (UE) 296 401 euro (budżet państwa)</p> <p>Środki własne na dofinansowanie</p> <p>496 907 euro (15%)</p>	<p>Wsparcie UE i budżetu Państwa</p> <p>Łącznie: 2 066 155 euro (85%) 1 858 970 euro (UE) 207 185 euro (budżet państwa)</p> <p>Środki własne na dofinansowanie</p> <p>364 616 euro (15%)</p>	<p>Związek ZIT MOF Elk 15.04.2019 r. wystąpił do Instytucji Zarządzającej RPO WIM 2014-2020 o przesunięcia środków w ramach instrumentu ZIT bis Elk w osi 1. Włączenie społeczne z Poddziałania 11.1.3 Aktywizacja społeczna i zawodowa osób wykluczonych oraz zagrożonych wykluczeniem społecznym – projekt ZIT Elk do Poddziałania 11.2.5 Ułatwienie dostępu do usług społecznych, w tym integracja ze środowiskiem lokalnym – projekt ZIT Elk.</p> <p>Dnia 22.04.2020 r. Związek ZIT MOF Elk otrzymał informację, iż Instytucja Zarządzająca wyraziła na to zgodę, zobowiązując jednocześnie Związek ZIT do dokonania stosowanych zmian w „Strategii Rozwoju Ośrodka Subregionalnego Elk do roku 2025”.</p>

Lp.	Nazwa i numer rozdziału, podrozdziału, punktu załącznika, w którym wprowadza się zmianę	Nr strony	Treść przed zmianą	Treść po zmianie	Uzasadnienie dokonywanej zmiany
2.	<p>7.3. OBSZARY WSPARCIA W RAMACH ZIT</p> <p>Cel MOF EIK</p> <p>Wzrost aktywności społecznej</p>	138	<p>Wsparcie UE i budżetu Państwa</p> <p>łącznie: 2 756 527 (85%) 2 519 406 euro (UE) 237 121 (budżet państwa)</p> <p>Środki własne na dofinansowanie</p> <p>486 446 euro (15%)</p>	<p>Wsparcie UE i budżetu Państwa</p> <p>łącznie: 3 506 179 euro (85%) 3 179 842 euro (UE) 326 337 euro (budżet państwa)</p> <p>Środki własne na dofinansowanie</p> <p>618 737 euro (15%)</p>	<p>Związek ZIT MOF EIK 15.04.2019 r. wystąpił do Instytucji Zarządzającej RPO WIM 2014-2020 o przesunięcia środków w ramach instrumentu ZIT bis EIK w osi 1.1. Włączenie społeczne z Poddziałania 1.1.1.3 Aktywizacja społeczna i zawodowa osób wykluczonych oraz zagrożonych wykluczeniem społecznym – projekt ZIT EIK do Poddziałania 1.1.2.5 Ułatwienie dostępu do usług społecznych, w tym integracja ze środowiskiem lokalnym – projekt ZIT EIK.</p> <p>Dnia 22.04.2020 r. Związek ZIT MOF EIK otrzymał informację, iż Instytucja Zarządzająca wyraziła na to zgodę, zobowiązując jednocześnie Związek ZIT do dokonania stosowanych zmian w „Strategii Rozwoju Ośrodka Subregionalnego EIK do roku 2025”.</p>

Lp.	Nazwa i numer rozdziału, podrozdziału, punktu załącznika, w którym wprowadza się zmianę	Nr strony	Treść przed zmianą	Treść po zmianie	Uzasadnienie dokonywanej zmiany
3.	<p>7. STRATEGIA ZIT MOF ELK</p> <p>7.4. MATRYCA LOGICZNA STRATEGII INWESTYCYJNEJ ZIT MOF ELK W RAMACH RPO WOJEWÓDZTWA WARMIŃSKO-MAZURSKIEGO NA LATA 2014-2020</p> <p>4. Przywrócenie funkcji społeczno – gospodarczych zdegradowanych obszarów MOF ELK poprzez nadanie im nowych funkcji i ich jakościową zmianę.</p> <p>Priorytet 9i Aktywne włączenie, w tym z myślą o promowaniu równych szans oraz aktywnego uczestnictwa i zwiększaniu szans na zatrudnienie</p>	160	<p>Wsparcie UE oraz z budżetu państwa w euro</p> <p>2 519 406 (UE)</p> <p>296 401 (budżet państwa)</p> <p>Środki własne w euro</p> <p>496 907</p> <p>Udział wsparcia UE w całości środków PO</p> <p>EFS</p> <p>0,52%</p>	<p>Wsparcie UE oraz z budżetu państwa w euro</p> <p>1 858 970 (UE)</p> <p>207 185 (budżet państwa)</p> <p>Środki własne w euro</p> <p>364 616</p> <p>Udział wsparcia UE w całości środków PO</p> <p>EFS</p> <p>0,38%</p>	<p>Związek ZIT MOF ELK 15.04.2019 r. wystąpił do Instytucji Zarządzającej RPO WiM 2014-2020 o przesunięcia środków w ramach instrumentu ZIT bis ELK w osi 11. Włączenie społeczne z Poddziałania 11.1.3 Aktywizacja społeczna i zawodowa osób wykluczonych oraz zagrożonych wykluczeniem społecznym – projekt ZIT ELK do Poddziałania 11.2.5 Ułatwienie dostępu do usług społecznych, w tym integracja ze środowiskiem lokalnym – projekt ZIT ELK.</p> <p>Dnia 22.04.2020 r. Związek ZIT MOF ELK otrzymał informację, iż Instytucja Zarządzająca wyraziła na to zgodę, zobowiązując jednocześnie Związek ZIT do dokonania stosowanych zmian w „Strategii Rozwoju Ośrodka Subregionalnego ELK do roku 2025”.</p>



Lp.	Nazwa i numer rozdziału, podrozdziału, punktu załącznika, w którym wprowadza się zmianę	Nr strony	Treść przed zmianą	Treść po zmianie	Uzasadnienie dokonanej zmiany
4.	<p>7. STRATEGIA ZIT MOF ELK</p> <p>7.4. MATRYCA LOGICZNA STRATEGII INWESTYCYJNEJ ZIT MOF ELK W RAMACH RPO WOJEWÓDZTWA WARMIŃSKO-MAZURSKIEGO NA LATA 2014-2020</p> <p>5. Wzrost aktywności społecznej</p> <p>Priorityet 9iv Ułatwienie dostępu do przystępnych cenowo, twarych oraz wysokiej jakości usług, w tym opieki zdrowotnej i usług socjalnych świadczonych w interesie ogólnym</p>	160	<p>Wsparcie UE oraz z budżetu państwa w euro</p> <p>2 519 406 (UE)</p> <p>296 401 (budżet państwa)</p> <p>Środki własne w euro</p> <p>486 446</p> <p>Udział wsparcia UE w całości środków PO</p> <p>EFSS</p> <p>0,52%</p>	<p>Wsparcie UE oraz z budżetu państwa w euro</p> <p>3 179 842 (UE)</p> <p>326 337 (budżet państwa)</p> <p>Środki własne w euro</p> <p>618 737</p> <p>Udział wsparcia UE w całości środków PO</p> <p>EFSS</p> <p>0,66%</p>	<p>Związek ZIT MOF Elk 15.04.2019 r. wystąpił do Instytucji Zarządzającej RPO WiM 2014-2020 o przesunięcia środków w ramach instrumentu ZIT bis Elk w osi 11. Włączenie społeczne z Poddziałania 11.1.3 Aktywizacja społeczna i zawodowa osób wykluczonych oraz zagrożonych wykluczeniem społecznym – projekt ZIT Elk do Poddziałania 11.2.5 Ułatwienie dostępu do usług społecznych, w tym integracja ze środowiskiem lokalnym – projekt ZIT Elk.</p> <p>Dnia 22.04.2020 r. Związek ZIT MOF Elk otrzymał informację, iż Instytucja Zarządzająca wyraziła na to zgodę, zobowiązując jednocześnie Związek ZIT do dokonania stosowanych zmian w „Strategii Rozwoju Ośrodka Subregionalnego Elk do roku 2025”.</p>

Lp.	Nazwa i numer rozdziału, podrozdziału, punktu załącznika, w którym wprowadza się zmianę	Nr strony	Treść przed zmianą	Treść po zmianie	Uzasadnienie dokonywanej zmiany
5.	<p>7. STRATEGIA ZIT MOF EŁK</p> <p>7.5. WPLYW PLANOWANYCH PRZEDSIĘWZIĘĆ NA OSIĄGANIE ZAKŁADANYCH WSKAŹNIKÓW RPO WOJEWÓDZTWA WARMIŃSKO-MAZURSKIEGO NA LATA 2014-2020</p> <p>Cel ZIT: Wzrost aktywności społecznej</p> <p>Priorytet ZIT: IV Rewitalizacja społeczna i gospodarcza</p> <p>Os priorytetowa RPO: 11. Włączenie społeczne</p> <p>Działanie RPO: 11.1 Aktywne włączenie, w tym z myślą o promowaniu równych szans oraz aktywnego uczestnictwa i zwiększaniu szans na zatrudnienie</p> <p>Poddziałanie RPO: 11.1.3 Aktywizacja społeczna i zawodowa osób wykluczonych oraz zagrożonych wykluczeniem społecznym – projekt ZIT Ełk</p>	165 - 166	<p>Wartość docelowa ZIT MOF Ełk</p> <p>Liczba osób zagrożonych ubóstwem lub wykluczeniem społecznym objętych wsparciem w programie</p> <p>480</p> <p>Liczba osób z niepełnosprawnościami objętymi wsparciem w programie</p> <p>41</p>	<p>Wartość docelowa ZIT MOF Ełk</p> <p>Liczba osób zagrożonych ubóstwem lub wykluczeniem społecznym objętych wsparciem w programie</p> <p>340</p> <p>Liczba osób z niepełnosprawnościami objętymi wsparciem w programie</p> <p>29</p>	<p>Związek ZIT MOF Ełk</p> <p>15.04.2019 r. wystąpił do Instytucji Zarządzającej RPO WiM 2014-2020 o przesunięcia środków w ramach instrumentu ZIT bis Ełk w osi 11. Włączenie społeczne z Poddziałania 11.1.3 Aktywizacja społeczna i zawodowa osób wykluczonych oraz zagrożonych wykluczeniem społecznym – projekt ZIT Ełk do Poddziałania 11.2.5 Ułatwienie dostępu do usług społecznych, w tym integracja ze środowiskiem lokalnym – projekt ZIT Ełk.</p> <p>Dnia 22.04.2020 r. Związek ZIT MOF Ełk otrzymał informację, iż Instytucja Zarządzająca wyraziła na to zgodę, zobowiązując jednocześnie Związek ZIT do dokonania stosowanych zmian w „Strategii Rozwoju Ośrodka Subregionalnego Ełk do roku 2025”.</p>

Lp.	Nazwa i numer rozdziału, podrozdziału, punktu załącznika, w którym wprowadza się zmianę	Nr strony	Treść przed zmianą	Treść po zmianie	Uzasadnienie dokonanej zmiany
6.	<p>7. STRATEGIA ZIT MOF Elk</p> <p>7.5. WPŁYW PLANOWANYCH PRZEDSIĘWZIĘĆ NA OSIĄGANIE ZAKŁADANYCH WSKAŹNIKÓW RPO WOJEWÓDZTWA WARMIŃSKO-MAZURSKIEGO NA LATA 2014-2020</p> <p>Cel ZIT: Wzrost aktywności społecznej</p> <p>Priorityet ZIT: V Aktywne społeczeństwo</p> <p>Oś priorytetowa RPO: 11. Włączenie społeczne</p> <p>Działanie RPO: 11.2. Ułatwienie dostępu do przystępnych cenowo, trwałych oraz wysokiej jakości usług, w tym opieki zdrowotnej i usług socjalnych świadczonych w interesie ogólnym</p> <p>Poddziałanie RPO: 11.2.5. Ułatwienie dostępu do usług społecznych, w tym integracja ze środowiskiem lokalnym – projekt ZIT Elk</p>	166	<p>Wartość docelowa ZIT MOF Elk</p> <p>Liczba osób zagrożonych ubóstwem lub wykluczeniem społecznym objętych usługami społecznymi świadczonymi w interesie ogólnym w programie</p> <p>1 200</p>	<p>Wartość docelowa ZIT MOF Elk</p> <p>Liczba osób zagrożonych ubóstwem lub wykluczeniem społecznym objętych usługami społecznymi świadczonymi w interesie ogólnym w programie</p> <p>1 570</p>	<p>Związek ZIT MOF Elk 15.04.2019 r. wystąpił do Instytucji Zarządzającej RPO WIM 2014-2020 o przesunięcia środków w ramach instrumentu ZIT bis Elk w osi 11. Włączenie społeczne z Poddziałania 11.1.3 Aktywizacja społeczna i zawodowa osób wykluczonych oraz zagrożonych wykluczeniem społecznym – projekt ZIT Elk do Poddziałania 11.2.5 Ułatwienie dostępu do usług społecznych, w tym integracja ze środowiskiem lokalnym – projekt ZIT Elk.</p> <p>Dnia 22.04.2020 r. Związek ZIT MOF Elk otrzymał informację, iż Instytucja Zarządzająca wyraża na to zgodę, zobowiązując jednocześnie Związek ZIT do dokonania stosowanych zmian w „Strategii Rozwoju Ośrodka Subregionalnego Elk do roku 2025”.</p>

Lp.	Nazwa i numer rozdziału, podrozdziału, punktu załącznika, w którym wprowadza się zmianę	Nr strony	Treść przed zmianą	Treść po zmianie	Uzasadnienie dokonywanej zmiany
7.	7.7. PLAN FINANSOWY ZIT MOF EŁK Priorytet Strategii Priorytet IV Rewitalizacja społeczna i gospodarcza	184	<p>Wsparcie UE w ramach RPO WiM 2014-2020 (euro)</p> <p>EFS 2 519 406</p> <p>Wkład własny (euro) – budżety jest i poszczególnych beneficjentów</p> <p>496 907</p> <p>Dofinansowanie z budżetu Państwa (euro)</p> <p>296 401</p> <p>Finansowanie ogółem (euro)</p> <p>3 312 714</p>	<p>Wsparcie UE w ramach RPO WiM 2014-2020 (euro)</p> <p>EFS 1 858 970</p> <p>Wkład własny (euro) – budżety jest i poszczególnych beneficjentów</p> <p>364 616</p> <p>Dofinansowanie z budżetu Państwa (euro)</p> <p>207 185</p> <p>Finansowanie ogółem (euro)</p> <p>2 430 771</p>	<p>Związek ZIT MOF Ełk 15.04.2019 r. wystąpił do Instytucji Zarządzającej RPO WiM 2014-2020 o przesunięcia środków w ramach instrumentu ZIT bis Ełk w osi 11. Włączenie społeczne z Poddziałania 11.1.3 Aktywizacja społeczna i zawodowa osób wykluczonych oraz zagrożonych wykluczeniem społecznym – projekt ZIT Ełk do Poddziałania 11.2.5 Ułatwienie dostępu do usług społecznych, w tym integracja ze środowiskiem lokalnym – projekt ZIT Ełk.</p> <p>Dnia 22.04.2020 r. Związek ZIT MOF Ełk otrzymał informację, iż Instytucja Zarządzająca wyraziła na to zgodę, zobowiązując jednocześnie Związek ZIT do dokonania stosowanych zmian w „Strategii Rozwoju Ośrodka Subregionalnego Ełk do roku 2025”.</p>

Lp.	Nazwa i numer rozdziału, podrozdziału, punktu załącznika, w którym wprowadza się zmianę	Nr strony	Treść przed zmianą	Treść po zmianie	Uzasadnienie dokonanej zmiany
8.	<p>7.7. PLAN FINANSOWY ZIT MOF ELK</p> <p>Priorytet Strategii</p> <p>Priorytet V</p> <p>Aktywne społeczeństwo</p>	184	<p>Wsparcie UE w ramach RPO WiM 2014-2020 (euro)</p> <p>EFSS 2 519 406</p> <p>Wkład własny (euro) – budżety jest i poszczególnych beneficjentów</p> <p>486 446</p> <p>Dofinansowanie z budżetu Państwa (euro)</p> <p>237 121</p> <p>Finansowanie ogółem (euro)</p> <p>3 242 973</p>	<p>Wsparcie UE w ramach RPO WiM 2014-2020 (euro)</p> <p>EFSS 3 179 842</p> <p>Wkład własny (euro) – budżety jest i poszczególnych beneficjentów</p> <p>618 737</p> <p>Dofinansowanie z budżetu Państwa (euro)</p> <p>326 337</p> <p>Finansowanie ogółem (euro)</p> <p>4 124 916</p>	<p>Związek ZIT MOF ELK 15.04.2019 r. wystąpił do Instytucji Zarządzającej RPO WiM 2014-2020 o przesuńnięcia środków w ramach instrumentu ZIT bis ELK w osi 11. Włączenie społeczne z Poddziałania 11.1.3 Aktywizacja społeczna i zawodowa osób wykluczonych oraz zagrożonych wykluczeniem społecznym – projekt ZIT ELK do Poddziałania 11.2.5 Ułatwienie dostępu do usług społecznych, w tym integracja ze środowiskiem lokalnym – projekt ZIT ELK.</p> <p>Dnia 22.04.2020 r. Związek ZIT MOF ELK otrzymał informację, iż Instytucja Zarządzająca wyraziła na to zgodę, zobowiązując jednocześnie Związek ZIT do dokonania stosowanych zmian w „Strategii Rozwoju Ośrodka Subregionalnego ELK do roku 2025”.</p>

LP.	Nazwa i numer rozdziału, podrozdziału, punktu załącznika, w którym wprowadza się zmianę	Nr strony	Treść przed zmianą	Treść po zmianie	Uzasadnienie dokonywanej zmiany
9.	7.7. PLAN FINANSOWY ZIT MOF EŁK	184	Tabela planu finansowego w polskich złotych	Usunięto tabelę	Usunięto tabelę w przeliczeniu na złotówki ze względu na dużą dynamikę kursu euro, który jest uaktualniany i przeliczany na bieżąco.

Sporządziła: Patrycja Łapińska

Kierownik Biura ZIT MOF Ełk

Zatwierdził: Tomasz Andrukiewicz

Przewodniczący Komitetu Sterującego

Załącznik
do Opinii o projekcie Strategii ZIT'' (bis) Ełk
(zawartej w Strategii Rozwoju Ośrodka Subregionalnego Ełk do roku 2025 z 18 maja 2020 r.)
w zakresie możliwości finansowania ZIT'' (bis) w ramach
Regionalnego Programu Operacyjnego
Województwa Warmińsko-Mazurskiego na lata 2014-2020

KARTA ZGODNOŚCI

projektu Strategii ZIT'' (bis) Ełk (zawartej w Strategii Rozwoju Ośrodka Subregionalnego Ełk do roku 2025 z 18 maja 2020 r.) w zakresie możliwości finansowania ZIT'' (bis) w ramach Regionalnego Programu Operacyjnego Województwa Warmińsko-Mazurskiego na lata 2014-2020¹

1. Obszar wsparcia Strategii ZIT'' (bis) Ełku jest zgodny z obszarem realizacji ZIT'' (bis) wskazanym w *Modelu Zintegrowanych Inwestycji Terytorialnych (ZIT)*² i uwzględnionym w RPO WiM 2014-2020.

Ocena:

TAK

NIE

2. Strategia ZIT'' (bis) Ełku zawiera diagnozę obszarów problemowych, które korespondują z wyszczególnionymi problemami/wyzwaniami w RPO WiM 2014-2020.

Ocena:

TAK

NIE

3. Wskazane w Strategii ZIT'' (bis) Ełku cele, priorytety oraz działania planowane do realizacji w ramach ZIT'' (bis) są zgodne z celami i priorytetami RPO WiM 2014-2020.

Ocena:

TAK

NIE

4. Przedsięwzięcia planowane do realizacji ze środków RPO WiM 2014-2020 są możliwe do finansowania w ramach RPO WiM 2014-2020.

Ocena:

TAK

NIE

URZĄD MARSZAŁKOWSKI
Województwa Warmińsko-Mazurskiego w Olsztynie
ul. Szwajcarskiej 1, 10-001 Olsztyn

2020-07-02

Tę opinię sporządziłem z oryginałem
Podpis:
1

¹ zwanym dalej RPO WiM 2014-2020

² decyzja Zarządu Województwa Warmińsko-Mazurskiego z dnia 11 grudnia 2014 r.

5. Wskaźniki rezultatu i produktu oszacowane w Strategii ZIT'' (bis) Ełku są spójne ze wskaźnikami rezultatu i produktu wskazanymi w RPO WiM 2014-2020 oraz adekwatne do wysokości alokacji przeznaczonych na realizację tej strategii.

Ocena:

TAK

NIE

UWAGA

Rekomendujemy aby przy okazji wprowadzania kolejnych zmian do dokumentu w rozdziale 7.5. *WPŁYW PLANOWANYCH PRZEDSIĘWZIĘĆ NA OSIĄGANIE ZAKŁADANYCH WSKAŹNIKÓW RPO WOJEWÓDZTWA WARMIŃSKO-MAZURSKIEGO NA LATA 2014-2020* poprawnie przywołać w tabeli wartości docelowe wskaźników RPO WiM 2014-2020 (modyfikacje w tym zakresie wprowadzono Uchwałą Nr 10/104/20/VI Zarządu Województwa Warmińsko-Mazurskiego z dnia 3 marca 2020 r. w sprawie przyjęcia zmian do Regionalnego Programu Operacyjnego Województwa Warmińsko-Mazurskiego na lata 2014-2020 o treści zatwierdzonej przez Komisję Europejską).

6. Plan finansowy Strategii ZIT'' (bis) Ełku, w tym w zakresie źródeł finansowania (tj. EFS, EFRR), jest zgodny z RPO WiM 2014-2020.

Ocena:

TAK

NIE

7. Strategia ZIT'' (bis) Ełku wskazuje propozycje kryteriów wyboru projektów w trybie konkursowym w ramach RPO WiM 2014-2020.

Ocena:

TAK

NIE

8. Strategia ZIT'' (bis) Ełku opisuje warunki i procedury obowiązujące przy realizacji ZIT'' (bis) oraz system wdrażania. System realizacji Strategii ZIT jest zgodny z systemem realizacji RPO WiM 2014-2020.

Ocena:

TAK

NIE

UWAGA

W celu ujednoczenia zapisów *Porozumienia w sprawie realizacji instrumentu rozwoju terytorialnego zintegrowane inwestycje terytorialne ZIT'' (bis) Ełku – subregionalny, w ramach RPO WiM na lata 2014-2020* i Strategii ZIT'' (bis) Ełk rekomendujemy aby przy okazji

URZĄD MARSZAŁKOWSKI
Województwa Warmińsko-Mazurskiego w Olsztynie
Departament Polityki Regionalnej

2020-03-02

Za zg. Prezesa Zarządu
Podpis _____

wprowadzania kolejnych zmian do dokumentu w rozdziale 7.8. *POMOC TECHNICZNA* dokonać weryfikacji zarówno kategorii kosztów pomocy technicznej jak i wysokości środków planowanych na ten cel w ramach RPO WiM 2014-2020.

9. Strategia ZIT'' (bis) Ełku określa zintegrowane działania służące rozwiązywaniu problemów gospodarczych, środowiskowych, klimatycznych i społecznych, które mają wpływ na obszary miejskie.

Ocena:

TAK

NIE

10. Strategia ZIT'' (bis) Ełku zawiera sprawozdanie z przebiegu prac i zaangażowania partnerów z Miejskiego Obszaru Funkcjonalnego oraz opis, w jaki sposób będą zaangażowani w realizację Strategii ZIT'' (bis) Ełku.

Ocena:

TAK

NIE

11. Wskazano podstawę prawną Strategii ZIT'' (bis) Ełku. Strategia ZIT'' (bis) została przyjęta przez uprawniony podmiot (Komitet Sterujący Związku ZIT).

Ocena:

TAK

NIE

12. Strategia ZIT'' (bis) Ełku jest zgodna ze *Strategią rozwoju społeczno-gospodarczego województwa warmińsko-mazurskiego do roku 2025*.

Ocena:

TAK

NIE

URZĄD MARSZAŁKOWSKI
Województwa Warmińsko-Mazurskiego w Olsztynie
Departament Polityki Regionalnej

2020-07-02

Za zgodności z oryginałem
Podpis: _____

STRATEGIA ROZWOJU OŚRODKA SUBREGIONALNEGO EŁK DO ROKU 2025

Opracował:
Urząd Miasta Ełku

Partnerzy:
Miasto Ełk
Gmina Ełk

EŁK, maj 2020



SPIS TREŚCI

1. PODSTAWA PRAWNA STRATEGII	3
2. OBSZAR REALIZACJI STRATEGII	4
2.1. MIEJSKI OBSZAR FUNKCJONALNY OŚRODKA SUBREGIONALNEGO EŁK (MOF EŁK)	4
2.2. EŁCKI OBSZAR FUNKCJONALNY	6
3. DIAGNOZA	8
4. ANALIZA SWOT	35
5. OBSZARY WSPARCIA	40
6. CEL GŁÓWNY, CELE STRATEGICZNE I SZCZEGÓŁOWY OPIS PRIORYTETÓW	43
PRIORYTET I: INNOWACYJNA GOSPODARKA I KONKURENCYJNE PRZEDSIĘBIORSTWA	46
PRIORYTET II: ŚRODOWISKO PRZYRODNICZE I EFEKTYWNE WYKORZYSTANIE ZASOBÓW	56
PRIORYTET III: ZRÓWNOWAŻONY TRANSPORT	72
PRIORYTET IV: REWITALIZACJA SPOŁECZNA I GOSPODARCZA	81
PRIORYTET V: AKTYWNE SPOŁECZEŃSTWO	87
7. STRATEGIA ZIT MOF EŁK	103
7.1. CEL ZIT	103
7.2. ZASADY IDENTYFIKACJI PRZEDSIĘWZIĘĆ DO ZINTEGROWANYCH INWESTYCJI TERYTORIALNYCH MOF EŁK	103
7.3. OBSZARY WSPARCIA W RAMACH ZIT	112
7.4. MATRYCA LOGICZNA STRATEGII INWESTYCYJNEJ ZIT MOF EŁK W RAMACH RPO WOJEWÓDZTWA WARMIŃSKO-MAZURSKIEGO NA LATA 2014-2020	159
7.5. WPŁYW PLANOWANYCH PRZEDSIĘWZIĘĆ NA OSIĄGANIE ZAKŁADANYCH WSKAŹNIKÓW RPO WOJEWÓDZTWA WARMIŃSKO-MAZURSKIEGO NA LATA 2014-2020	163
7.6. LISTY PROJEKTÓW STRATEGICZNYCH	172
7.7. PLAN FINANSOWY ZIT MOF EŁK	184
7.8. POMOC TECHNICZNA	185
8. STRATEGICZNA OCENA ODDZIAŁYWANIA NA ŚRODOWISKO	186
9. WDRAŻANIE STRATEGII	187
10. UDZIAŁ SPOŁECZEŃSTWA W TWORZENIU STRATEGII	190
11. MONITORING I AKTUALIZACJA STRATEGII	196

1. PODSTAWA PRAWNA STRATEGII

Wdrażanie Zintegrowanych Inwestycji Terytorialnych (ZIT) w Regionalnym Programie Operacyjnym Województwa Warmińsko-Mazurskiego na lata 2014-2020 będzie realizowane na terenie Olsztyna, Elbląga i Elku i ich obszarach funkcjonalnych. Podstawą prawną realizacji ZIT są:

- art. 36 Rozporządzenia Parlamentu Europejskiego i Rady (UE) nr 1303/2013 z dnia 17 grudnia 2013 r. ustanawiającego wspólne przepisy, dotyczące Europejskiego Funduszu Rozwoju Regionalnego, Europejskiego Funduszu Społecznego, Funduszu Spójności, Europejskiego Funduszu Rolnego na rzecz Rozwoju Obszarów Wiejskich oraz Europejskiego Funduszu Morskiego i Rybackiego oraz ustanawiające przepisy ogólne, dotyczące Europejskiego Funduszu Rozwoju Regionalnego, Europejskiego Funduszu Społecznego, Funduszu Spójności i Europejskiego Funduszu Morskiego i Rybackiego oraz uchylające rozporządzenie Rady (WE) nr 1083/2006,
- Umowa Partnerstwa z dnia 23 maja 2014 r.

Według zapisów Umowy Partnerstwa, dokumentu *Zasady realizacji Zintegrowanych Inwestycji Terytorialnych w Polsce* opracowanego przez Ministerstwo Infrastruktury i Rozwoju oraz dokumentu Zarządu Województwa Warmińsko-Mazurskiego *Model Zintegrowanych Inwestycji Terytorialnych (ZIT) w Regionalnym Programie Operacyjnym Województwa Warmińsko-Mazurskiego na lata 2014-2020*, podstawowym warunkiem realizacji ZIT jest posiadanie dokumentu strategicznego określającego cele, kierunki rozwoju, zasady współpracy oraz najważniejsze działania i przedsięwzięcia do realizacji z punktu widzenia danego ośrodka miejskiego. 23 kwietnia 2014 r. Miasto Elk i Gmina Elk zawarły porozumienie międzygminne powołujące Związek ZIT i opracowały projekt Strategii ZIT. Zgodnie z treścią porozumienia projekt Strategii zostanie przedłożony do przyjęcia Radom Gmin i do zaopiniowania Instytucji Zarządzającej RPO Województwa Warmińsko-Mazurskiego na lata 2014-2020 (IZ RPO WiM 2014-2020) oraz Ministrowi Infrastruktury i Rozwoju, a strony porozumienia zobowiązały się do skutecznego i terminowego wdrażania Strategii.

2. OBSZAR REALIZACJI STRATEGII

2.1. MIEJSKI OBSZAR FUNKCJONALNY OŚRODKA SUBREGIONALNEGO EŁK (MOF EŁK)

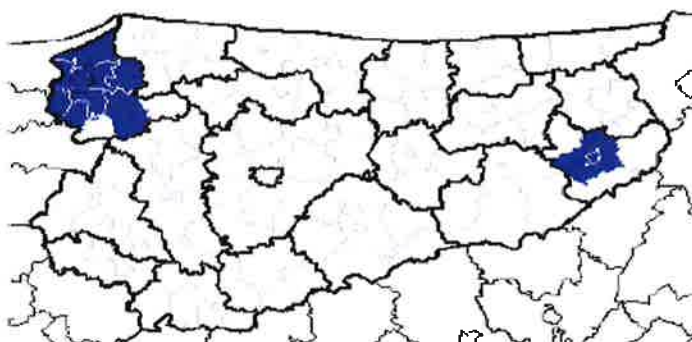
Miejski obszar funkcjonalny ośrodka subregionalnego Ełk (MOF Ełk) obejmuje 2 gminy - Miasto Ełk i wiejską Gminę Ełk (łącznie 80 miejscowości, 57 sołectw). Obszar położony jest w płn.- wsch. części województwa warmińsko-mazurskiego. Zajmuje powierzchnię 401 km² i zamieszkuje go 70 717 osób.

Ełk określany jest w strategicznych dokumentach krajowych i regionalnych jako miasto o znaczeniu subregionalnym. Ełk ma duże znaczenie w zakresie świadczonych usług w regionie oraz jest ważnym ośrodkiem koncentrującym funkcje gospodarczo – społeczne. Miasto dostarcza usługi publiczne nie tylko w obrębie swoich granic administracyjnych - zasięg oddziaływania tych usług wybiega poza granice obszaru miejskiego, a nawet powiatu ełckiego. W 2012 r. Warmińsko-Mazurskie Biuro Planowania Przestrzennego przeprowadziło delimitację ośrodka subregionalnego Ełk. **Rezultatem opracowania jest obszar funkcjonalny tworzony przez rdzeń – Miasto Ełk wraz z otaczającą je gminą wiejską Ełk** (Gmina Ełk została określona jako obszar bezpośredniej strefy rozwoju miasta Ełk). W obrębie gminy i miasta Ełk zachodzą najintensywniejsze i najbardziej dynamiczne zjawiska przestrzenne. Ełk wraz z przyległymi do siebie obszarami wiejskimi tworzy zwarty układ przestrzenny oparty na wzajemnych powiązaniach i relacjach¹.

Granice MOF Ełk zostały potwierdzone w *Strategii rozwoju społeczno-gospodarczego województwa warmińsko-mazurskiego do roku 2025*. W dokumencie, w ramach obszarów strategicznej interwencji (OSI), wyznaczono 2 ośrodki subregionalne na terenie województwa – Elbląg i Ełk (Miasto Ełk wraz z wiejską Gminą Ełk).

MOF Ełk został wyznaczony jako obszar realizacji ZIT w RPO Województwa Warmińsko-Mazurskiego na lata 2014 -2020.

Rysunek 1 Ośrodki subregionalne w województwie warmińsko-mazurskim (źródło: *Strategia rozwoju społeczno-gospodarczego województwa warmińsko-mazurskiego do roku 2025*).



Warmińsko-Mazurskie Biuro Planowania Przestrzennego przeprowadziło w 2012 r. delimitację ośrodka subregionalnego Ełk (MOF Ełk), w której stwierdzono, że Miasto Ełk jest powiązane funkcjonalnie i przestrzennie z gminami w obrębie powiatu oraz na skalę regionalną. **Spośród wszystkich wiejskich gmin powiatu ełckiego, gminą o najsilniejszym potencjale rozwojowym jest gmina Ełk. W obrębie ww. gminy, w ścisłym sąsiedztwie obszarów wiejskich z miastem Ełk, zachodzą najintensywniejsze i najbardziej dynamiczne zjawiska przestrzenne** (Gmina Ełk została określona jako obszar bezpośredniej strefy rozwoju miasta Ełk).

¹ Obszar funkcjonalny ośrodka subregionalnego Ełk. *Delimitacja*, W-M Biuro Planowania Przestrzennego, Olsztyn 2012 r.

ROLA MIASTA EŁK: Miasto Ełk ma duże znaczenie w zakresie świadczonych usług w regionie oraz jest ważnym ośrodkiem administracyjnym i społeczno-gospodarczym. Ełk wraz z przyległymi do siebie obszarami wiejskimi tworzy zwarty układ przestrzenny oparty na wzajemnych powiązaniach i relacjach.

Miasto dostarcza usługi publiczne nie tylko w obrębie swoich granic administracyjnych. Zdecydowana większość osób korzystających z usług Mazurskiego Centrum Zdrowia Zakład Opieki Zdrowotnej „Pro Medica” Sp. z o.o. w Ełku i 108 Szpitala Wojskowego z Przychodnią Samodzielny Publiczny Zakład Opieki Zdrowotnej w Ełku to mieszkańcy Ełku i Gminy Ełk. Również większość uczniów szkół ponadgimnazjalnych to młodzież zamieszkująca obie gminy.

AKTYWNOŚĆ GOSPODARCZA: Miasto Ełk zakwalifikowane zostało do II poziomu struktury aktywności w ośrodkach miejskich jako ośrodek gospodarczy wysokiej aktywności. Rejon aktywności gospodarczej wokół miasta stanowią gminy Ełk oraz Prostki. Gminę Ełk zakwalifikowano do II poziomu aktywności gmin wiejskich – terenów o wysokiej aktywności gospodarczej, a Prostki do IV poziomu terenów gmin o niskiej aktywności (opracowanie pt „Analiza uwarunkowań zagospodarowania przestrzennego. Aktywność gospodarcza”, W-M BPP 2010 r.).

DOJAZDY DO PRACY: Promień odległości największej liczby dojazdów do pracy do Ełku to odległość maksymalnie do 20 km. Oznacza to, że ludność przyjeżdżająca do pracy do miasta to głównie mieszkańcy okalającej miasto Gminy Ełk i sąsiednich gmin. Zdecydowanie największy strumień dojeżdżających do pracy kieruje się w stronę ośrodka miejskiego – Ełku. Stosunkowo dobra sytuacja na rynku pracy miasta Ełk wpływała na mobilność przestrzenną ludności zamieszkującej na terenach sąsiednich.

W ełckich przedsiębiorstwach osoby zamieszkałe w Ełku stanowią nie mniej niż 80% pracowników. Duża grupa pracowników dojeżdża z Gminy Ełk, w większości z miejscowości położonych do około 10-15 km od granic miasta. Przeważnie miejscowości te są skomunikowane z Ełkiem liniami autobusowymi, rozwija się w nich ruch budowlany, powstały osiedla domów jednorodzinnych, do których wyprowadzili się mieszkańcy Ełku.

PROBLEMY SPOŁECZNE: Gminy MOF Ełk cechuje występowanie podobnych problemów społecznych. Do głównych należy zaliczyć bezrobocie (wysoka stopa bezrobocia, podobna struktura bezrobotnych), ubóstwo, alkoholizm, dysfunkcje w rodzinach, problemy osób starszych i niepełnosprawnych.

TURYSTYKA: Obszar powiatu ełckiego zalicza się do obszarów atrakcyjnych turystycznie dysponując bardzo korzystnymi predyspozycjami dla rozwoju turystyki – obszar turystyczny „Pojezierze ełckie” (opracowanie „Analiza uwarunkowań – Turystyka” 2011 r. do zmiany Planu zagospodarowania przestrzennego województwa warmińsko - mazurskiego). Blisko 50% powiatu ełckiego zajmują obszary chronionego krajobrazu.

Obecnie sektor turystyki w MOF Ełk charakteryzuje słabszy rozwój bazy noclegowej, zagospodarowania turystycznego, niski poziom ruchu turystycznego. Posiada natomiast inne cechy (walory przyrodnicze, kulturowe, dostępność komunikacyjna), które przy spełnieniu określonych warunków (w zakresie m.in. inwestycyjnym, promocyjnym) dają szansę na rozwój turystyczny obszaru.

POŁĄCZENIA DROGOWE I KOLEJOWE: Drogi krajowe i wojewódzkie na obszarze MOF Ełk tworzą główny układ komunikacyjny obsługujący nie tylko powiat, ale region wschodni województwa. Wiążą siedzibę powiatu z ośrodkami gminnymi w ramach powiatu, ale stanowią też ważne powiązania w połączeniach Ełku z sąsiednimi gminami.

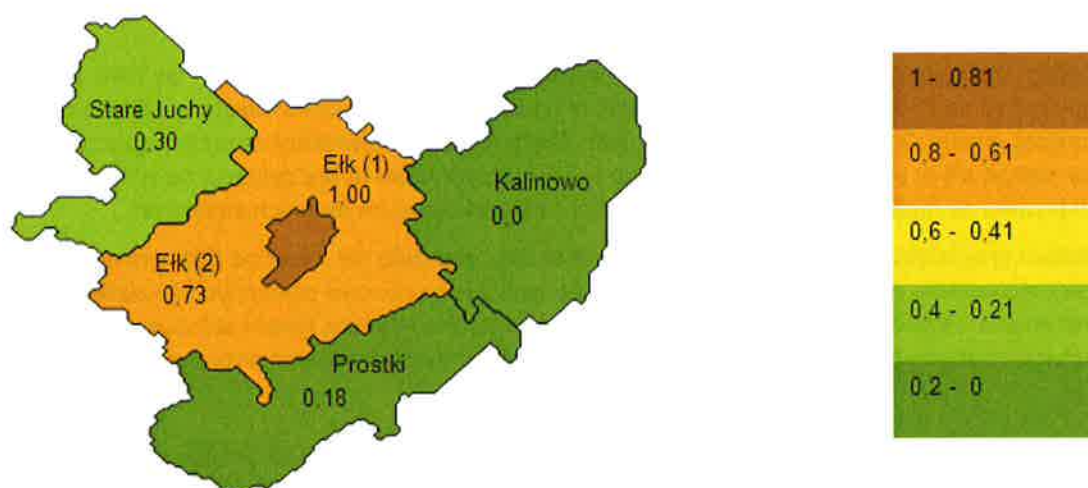
Analiza natężenia ruchu w godzinach szczytu wskazuje, że największe natężenie ruchu jest na kierunku Ełk - Grajewo - są to zarówno wyjazdy jak i przyjazdy do Ełku związane z miejscami pracy i usługami. Ruch na tym kierunku jest dwa razy większy w stosunku do pozostałych kierunków.

TRANSPORT PUBLICZNY: Miejski Zakład Komunikacji Sp. z o.o. w Elku obsługuje 17 linii autobusowych, które przebiegają przez obszar Miasta Elk, Gminy Elk i Gminy Stare Juchy. Corocznie z transportu publicznego korzysta łącznie 3 mln osób².

2.2. ELCKI OBSZAR FUNKCJONALNY

Jednostki samorządu terytorialnego tworzące MOF Elk (Miasto Elk, Gmina Elk) współpracują z pozostałymi gminami wchodzącymi w skład powiatu elckiego (gminy Kalinowo, Prostki, Stare Juchy) tworząc **Elcki Obszar Funkcjonalny (EOF)**. EOF graniczy z 5 powiatami – piskim, giżyckim, oleckim (województwo warmińsko-mazurskie) oraz augustowskim i grajewskim (województwo podlaskie). EOF zajmuje powierzchnię 1 113 km² (4,60% powierzchni województwa) i zamieszkuje go niemal 90 tys. osób (6,15% ludności województwa).

Rysunek 2 Elcki Obszar Funkcjonalny (źródło: Diagnoza i delimitacja Elckiego Obszaru Funkcjonalnego)



Mapa zbiorcza uzyskana poprzez analizę różnorodnych czynników wskazuje na istnienie wyraźnego centrum obszaru funkcjonalnego w mieście Elk oraz obszaru funkcjonalnego dla miasta Elk. Obszar funkcjonalny dzieli się na trzy różne rejon: pierwszy obejmuje gminę wiejską Elk, drugi – gminę wiejską Stare Juchy, a trzeci – pozostałe gminy wiejskie: Prostki i Kalinowo.

Ośrodek subregionalny **Elk pełni rolę administracyjną dla całego badanego obszaru**. Jest to jedno z istotnych powiązań funkcjonalnych tego obszaru. Układ przestrzenny powiatu elckiego jest korzystny, tj. miasto powiatowe położone jest centralnie. Oddziaływanie miasta Elk na przestrzeń i interakcje na płaszczyźnie społeczno – gospodarczej zapewne wykraczają poza obszar funkcjonalny. Potwierdzeniem tej tezy mogą być następujące przykłady: współpraca Elku, Gołdapi i Olecka (inicjatywa EGO) ukierunkowana na rozwój turystyki i wspólną promocję czy działalność Suwalskiej Specjalnej Strefy Ekonomicznej (Podstrefa Elk).

Elk w badanym obszarze pełni, obok roli administracyjnej, także **ważną rolę gospodarczą**. Jest też **ważnym ośrodkiem kulturalnym i edukacyjnym**. Skupia potencjał związany z tworzeniem specjalizacji terytorialnych, opartych w szczególności na ekonomii wody, przemyśle drzewno-meblarskim i przemyśle rolno-spożywczym, a także przemyśle metalowym i tworzyw sztucznych. Dane dot. przyjazdów i wyjazdów do pracy pokazują, że pełni także ważną rolę na rynku pracy.

²Obszar funkcjonalny ośrodka subregionalnego Elk. Delimitacja (źródło: Warmińsko-Mazurskie Biuro Planowania Przestrzennego w Olsztynie).

Z jednej strony Elk jest miejscem docelowym dla wielu mieszkańców powiatu zarówno w sferze dojazdów do pracy, ale także wewnętrznych migracji, co potwierdzają wyniki badań. Z drugiej zaś strony widoczny jest trend migracji poza obszar miejski, w szczególności na obszar gminy wiejskiej Elk. Można przypuszczać, że trend ten nadal się będzie utrzymywał i obejmie dalsze gminy, w szczególności gminę Stare Juchy.

Miasto Elk pełni także istotną rolę w specjalizacji terytorialnej opartej na turystyce. To właśnie w Elku skupia się potencjał kulturalny, ale także noclegowy całego obszaru funkcjonalnego. Oferta kulturalna oraz rozrywkowa, w szczególności wzdłuż promenady ełckiej, stanowi ważny element atrakcyjności turystycznej całego obszaru. Jest elementem uzupełniającym ofertę turystyczną zbudowaną na bazie atrakcyjności przyrodniczo-krajobrazowej Pojezierza Ełckiego, w szczególności oferty turystycznej gminy Stare Juchy oraz gminy wiejskiej Elk.

Miasto Elk, skupiające ponad 66% mieszkańców całego obszaru funkcjonalnego, oddziałuje na środowisko naturalne. Jakość środowiska jest jedną z determinant rozwoju tego obszaru, w szczególności rozwoju turystyki. Minimalizowanie negatywnego oddziaływania przestrzeni miejskiej na otoczenie ma duże znaczenie dla jakości środowiska w obszarze funkcjonalnym, w szczególności jakości wód oraz powietrza. Największe oddziaływania miasto wykazuje w odniesieniu do najbliższej przestrzeni, tj. gminy wiejskiej Elk. Mając jednak na uwadze fakt powiązań siecią wód oraz migrację zanieczyszczeń, np. gazów i pyłów, obszar oddziaływania może być szerszy.

Miasto Elk jest też węzłem transportowym, zarówno komunikacji drogowej (drogi krajowej nr 16 i 65) jak i kolejowej (o coraz mniejszym znaczeniu). Drogi krajowe nr 16 i 65 krzyżują się w Elku. Dzięki przebiegowi drogi krajowej nr 65 z Białegostoku do Gołdapi, najlepszą dostępność transportową wykazują, oprócz miasta Elk, gminy Prostki i wiejska Elk. W gminach tych mogą rozwijać się usługi związane z logistyką i obsługą ruchu tranzytowego. W gminie Prostki i Kalinowo możliwy jest także rozwój pozarolniczych funkcji przestrzeni, niezwiązanych z turystyką, np. produkcja energii ze źródeł odnawialnych. Niemniej jednak rolnictwo w tych gminach nadal odgrywa ważną funkcję³.

³ *Diagnoza i delimitacja Ełckiego Obszaru Funkcjonalnego*, 2013.

3. DIAGNOZA

Innowacyjne przedsiębiorstwa i konkurencyjna gospodarka

Przedsiębiorczość

Na koniec 2013 r. w MOF Elk zarejestrowanych było 5 889 podmiotów gospodarki narodowej. Po 2 latach spadku, od 2012 r. liczba podmiotów zaczęła rosnąć, przewyższając wartość z 2009 r. Spośród wszystkich podmiotów gospodarczych ponad **99% to mikro, małe i średnie przedsiębiorstwa**.

Wykres 1 Podmioty gospodarki narodowej wpisane i nowo zarejestrowane w rejestrze REGON w MOF Elk w latach 2009-2013 (źródło: GUS)

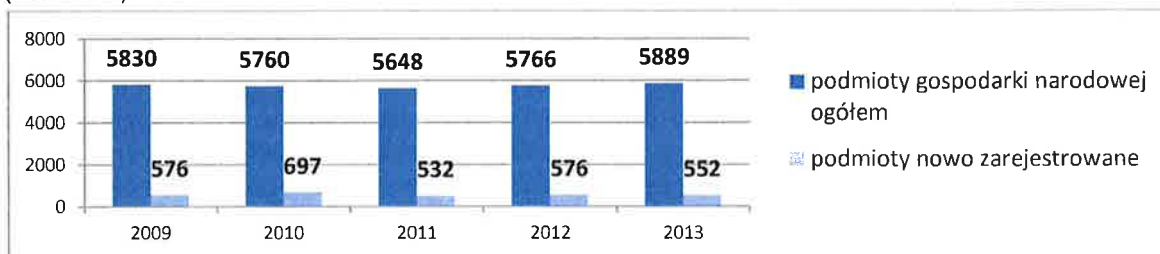


Tabela 1 (źródło: GUS)

Podmioty gospodarcze w poszczególnych gminach MOF Elk pod względem liczby pracowników w 2013 r.					
	0-9	10-49	50-249	250-999	1000 i więcej
Miasto Elk	4883	177	63	3	1
Gmina Elk	732	25	5	0	0

Biorąc pod uwagę **przedsiębiorczość mieszkańców MOF Elk** mierzona liczbą osób prowadzących działalność gospodarczą na 100 osób w wieku produkcyjnym wskaźniki są zdecydowanie wyższe od pozostałych gmin powiatu elckiego i nie odbiegają znacząco od średniej wojewódzkiej i podregionu elckiego (NUTS III). Jednak o ile dla miasta Elk i Gminy Elk wynoszą one odpowiednio 9,6 i 8,3 osób, to dla Olsztyna wartość wynosi 13,52, Elbląga 10,7, Gołdapi 11,2 a Olecka 13,3.

Tabela 2 (źródło: GUS)

	osoby fizyczne prowadzące działalność gospodarczą na 100 osób w wieku produkcyjny				
	2009	2010	2011	2012	2013
Polska	11,4	11,9	11,6	11,9	12,1
warmińsko-mazurskie	9,1	9,2	9,0	9,2	9,4
podregion elcki	9,2	8,9	8,7	8,8	9,0
Miasto Elk	10,4	9,7	9,3	9,5	9,6
Gmina Elk	7,3	7,3	7,4	7,5	8,3
Gmina Kalinowo	4,3	4,3	4,3	4,3	4,3
Gmina Prostki	5,0	4,6	4,8	4,8	4,9
Gmina Stare Juchy	4,7	4,8	4,8	4,8	5,2

Osoby fizyczne prowadzące własną działalność gospodarczą stanowiły w 2013 r. 73,68% wszystkich podmiotów gospodarczych. W porównaniu do 2008 r. ich liczba w MOF Elk spadła o 243 (spadek o 165 osób w mieście Elk i wzrost o 137 w Gminie Elk).

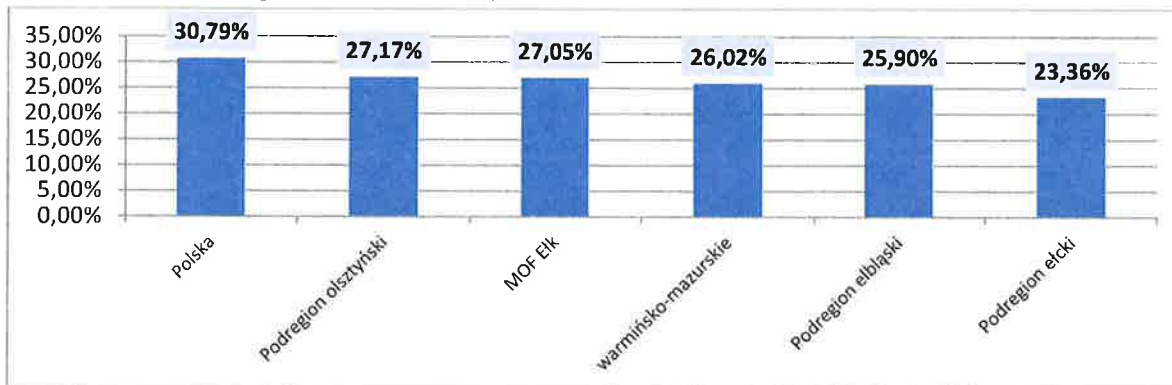
Tabela 3 (źródło: GUS)

	osoby fizyczne prowadzące działalność gospodarczą						osoby fizyczne prowadzące działalność gospodarczą w ogólnej liczbie podmiotów gospodarczych
	2008	2009	2010	2011	2012	2013	2013
MOF Elk	4 504	4 485	4 346	4 204	4 261	4 339	73,68%
Miasto Elk	4 040	3 998	3 833	3 682	3 722	3 738	72,91%
Gmina Elk	464	487	513	522	539	601	78,87%

Działalność przedsiębiorców z MOF Elk jest związana głównie z handlem i naprawami. W 2013 r. niemal 24% podmiotów należała do tej sekcji. Kolejne co do wielkości branże to budownictwo (12,82%), a następnie transport i gospodarka magazynowa (7,86%), pozostała działalność usługowa i gospodarstwa domowe zatrudniające pracowników (7,76% - sekcje S i T PKD 2007), opieka zdrowotna i pomoc społeczna (7,61%), działalność profesjonalna, naukowa i techniczna (7,39%), działalność związana z obsługą rynku nieruchomości (7,27%), i przetwórstwo przemysłowe (6,44%).

Pod względem udziału **firm zajmujących się działalnością związaną z gospodarką innowacyjną** w liczbie wszystkich zarejestrowanych w danej jednostce podmiotów gospodarczych w 2013 r. na tle innych jednostek MOF Elk wypada bardzo korzystnie (powyżej średniej wojewódzkiej i nieznacznie mniej niż wartość dla podregionu olsztyńskiego).

Wykres 2 Zarejestrowane podmioty gospodarcze w sekcjach „innowacyjnych” (C, E, H, J, K, M) w ogólnej liczbie podmiotów gospodarczych w 2013 r. (wg PKD 2007, źródło: GUS).



Jedną z przyczyn niskiej przedsiębiorczości wśród mieszkańców ośrodka subregionalnego Elk jest **małe wsparcie ze strony instytucji otoczenia biznesu**. Raport *Badanie instytucji otoczenia biznesu województwa warmińsko-mazurskiego pod kątem konkurencyjności i innowacyjności świadczonych usług wraz z rekomendacjami*⁴ wykazał występowanie tzw. „białych plam” - żadna z badanych instytucji w podregionie elckim (NUTS III) nie wskazała usług doradczo-informacyjnych w zakresie technologii, pomocy finansowej, kojarzenia partnerów gospodarczych, stymulowania współpracy między przedsiębiorstwami, organizacji i uczestnictwa w targach oraz udostępniania infrastruktury instytucjonalnej jako działalności dominującej. Badanie wykazało również nierównomierny rozkład instytucji w województwie – 35,7% z nich działało na terenie podregionu elbląskiego, 47,6% olsztyńskiego, a jedynie 16,7% - elckiego. Liczba IOB w podregionie elckim (21) jest mniejsza niż w samym tylko Olsztynie (32). Hierarchizacja analizowanych podmiotów⁵ wykazała również, że instytucje działające w podregionie elckim w zdecydowanej większości znalazły się na końcu rankingu.

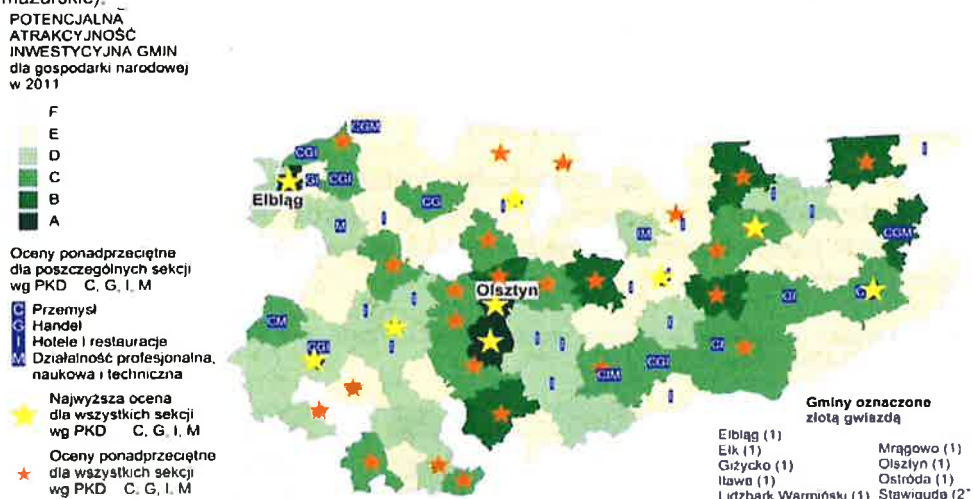
⁴ R. Kisiel, M. Wojarska, K. Babuchowska, R. Marks-Bielska, Olsztyn 2010.

⁵ Na podstawie samooceny instytucji w zakresie ich konkurencyjności i innowacyjności dokonane w oparciu o metodę sumy punktów.

O wzroście konkurencyjności gospodarki decyduje m.in. atrakcyjność inwestycyjna regionu. Wpływa ona na sposób postrzegania regionu zarówno przez potencjalnych jak i już funkcjonujących w regionie inwestorów. **W konkurencji o inwestorów konkurenci wyraźnie dystansują MOF Elk.** Stosunkowo niewiele firm w MOF Elk to firmy z udziałem kapitału zagranicznego. W 2013 r. działało 31 takich firm (z czego 28 w Elku). Stanowiło to 23,66% tego typu firm w podregionie elckim (NUTS III) i 3,02% w województwie.

Wg raportu *Atrakcyjność inwestycyjna regionów 2013*⁶, opracowanym przez Centrum Analiz Lokalnych i Regionalnych, Elk znalazł się na 5 miejscu pod względem atrakcyjności inwestycyjnej dla gospodarki narodowej i wybranych sekcji wśród gmin województwa warmińsko-mazurskiego (9 miejsce w 2012 r.). Gmina Elk zajęła w rankingu 39 miejsce.

Rysunek 3 Zróżnicowanie przestrzenne potencjalnej atrakcyjności inwestycyjnej gmin województwa warmińsko-mazurskiego z uwzględnieniem najbardziej atrakcyjnych sekcji (źródło: raport *Atrakcyjność inwestycyjna regionów 2013. Województwo warmińsko-mazurskie*).



W celu tworzenia warunków i ułatwień do podejmowania działalności gospodarczej, a tym samym do wzrostu przedsiębiorczości, Miasto Elk podejmuje różnorodne działania m.in. **został utworzony Park Naukowo-Technologiczny w Elku (PNT), który objęty jest Suwalską Specjalną Strefą Ekonomiczną Podstrefa Elk.** PNT oferuje 23 ha w pełni przygotowanych terenów inwestycyjnych posiadających uregulowany stan prawny i własnościowy, położonych wzdłuż DK nr 65 (obwodnica miasta) w sąsiedztwie zakładów wytwórczych i przemysłowych, objętych specjalną strefą ekonomiczną. PNT zapewnia inwestorom doskonałe warunki do poszukiwań nowych rozwiązań technologicznych, rozwoju firm innowacyjnych i realizacji pomysłów opartych na nowoczesnych technologiach.

W Elku funkcjonuje **podstrefa Suwalskiej Specjalnej Strefy Ekonomicznej** o powierzchni prawie 130 ha. Strefa oferuje 24 ha wolnych gruntów przemysłowych z ulgami podatkowymi (w podatku dochodowym, do 70% wartości inwestycji), wyposażonych w pełną infrastrukturę techniczną oraz 23 ha uzbrojonych terenów inwestycyjnych należących do Miasta Elku. W strefie działalność prowadzi 37 firm, które zatrudniają 2 030 osób (stan na 30.06.2014 r.). Liczba osób zatrudnionych w firmach działających w strefie systematycznie rośnie.

Ponadto w MOF Elk występują następujące tereny inwestycyjne:

- Miasto Elk posiada łącznie ok. 35 ha terenów inwestycyjnych: 23 ha w Miejskiej Strefie Rozwoju Techno-Park, ok. 8 ha terenów z przeznaczeniem pod zabudowę handlowo-usługową, mieszkaniową jednorodziną i wielorodzinną, usługi turystyki oraz tereny komunikacyjne (stan na styczeń 2015 r.) a także 4 ha w strefie przedsiębiorczości przy ul. Krzemowej;

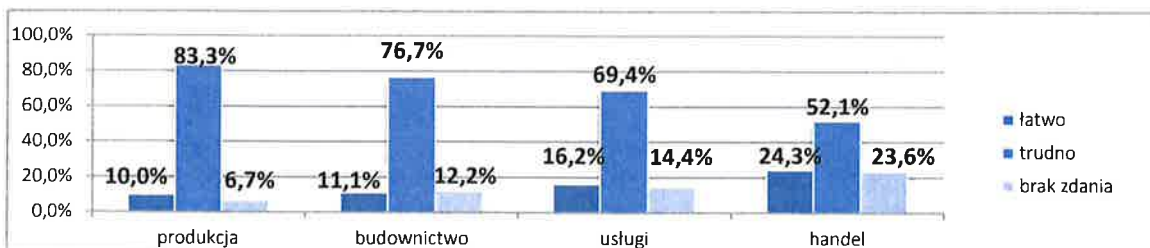
⁶ Atrakcyjność inwestycyjna regionów 2013, Centrum Analiz Regionalnych i Lokalnych, Warszawa 2013.

- Gmina Elk posiada ok. 120 ha terenów inwestycyjnych z planowanym przeznaczeniem pod obiekty ewentualnego przemysłu drobnej wytwórczości, składów, usług rzemieślniczych i handlu hurtowego (stan na koniec 2014 r.).
- W granicach Gminy Elk są również tereny inwestycyjne nie będące własnością Gminy Elk (m.in. tereny byłych PGR-ów), z przeznaczeniem pod usługi turystyczno-wypoczynkowe, handel wielkopowierzchniowy, mieszkalnictwo jednorodzinne, sport i rekreację, obiekty produkcji lub obsługi gospodarki rolnej – do ewentualnego przekształcenia na potrzeby drobnej wytwórczości, składów lub przemysłu, tereny udokumentowanych złóż surowców pochodzenia mineralnego (stan na koniec 2014 r.).

Przyspieszenie rozwoju MOF Elk wymaga więc wykorzystania wszystkich możliwych zasobów na wielu polach. Gospodarka MOF Elk musi być stale i mocno wspierana w wymiarze wizerunkowym poprzez zdecydowane wyróżnienie obszaru spośród konkurencji i pozytywne skojarzenie wśród potencjalnych partnerów gospodarczych i turystów.

Badanie przeprowadzone w lutym i marcu 2012 r. wśród elkickich firm⁷ wykazało, że niemal 68% firm ma **trudności ze znalezieniem pracowników w potrzebnych zawodach**, zwłaszcza w branżach technicznych. Wynika to m.in. z niedostosowania kształcenia w szkołach MOF Elk do potrzeb lokalnego rynku pracy, w szczególności kształcenia zawodowego i technicznego.

Wykres 3 Ocena możliwości znalezienia przez firmy z Elku pracowników w potrzebnym zawodzie (źródło: Instytut Eurotest, 2012).



W strategii rozwoju Warmii i Mazur wskazano trzy „inteligentne specjalizacje”, czyli branże których rozwój przyczyni się do uzyskania przez region przewagi konkurencyjnej:

- **Ekonomia wody** – specjalizacja bazuje na największych w Polsce zasobach wód powierzchniowych, wokół których rozwinęła się turystyka oraz szereg rodzajów działalności, które mają również duży potencjał innowacyjny;
- **Żywność wysokiej jakości** – jest to specjalizacja bazująca na tradycyjnej już silnej pozycji rolnictwa w regionie (jeden z najwyższych wskaźników produktywności w Polsce);
- **Drewno i meblarstwo** – również ta specjalizacja jest silnie osadzona w tradycjach regionu, w którym sektor meblarski i szerokie wykorzystanie drewna rozwijało się jeszcze przed transformacją z 1989 r.

Dojazdy do pracy

Wg Warmińsko-Mazurskiego Biura Planowania Przestrzennego (na podstawie danych statystycznych pochodzących z opracowania *Dojazdy do pracy w Polsce 2006 r.*) z terenu powiatu najwięcej osób dojeżdżało do pracy do miasta Elk (grupa ta stanowiła 6,4% ogółu osób pracujących w mieście). Dobra sytuacja na rynku pracy miasta Elk wpływała na mobilność przestrzenną ludności zamieszkującej

⁷ Stan i rozwój lokalnej gospodarki Elku ze szczególnym uwzględnieniem sektora mikro, małych i średnich przedsiębiorstw w 2012 roku, Instytut Eurotest, 2012 r.

w sąsiednich gminach. Promień odległości największej liczby dojazdów do pracy do Elku to maksymalnie 20 km. Oznacza to, że ludność przyjeżdżająca do pracy do miasta to głównie mieszkańcy okalającej miasto gminy Elk i sąsiednich gmin. **Gmina Elk, która okala ze wszystkich stron miasto, to obszar wzmożonych dojazdów.**

W elckich firmach pracują głównie mieszkańcy miasta. Średnio osoby zamieszkałe w Elku stanowią nie mniej niż 80% pracowników. Duża grupa pracowników dojeżdżających z gminy Elk pochodzi z miejscowości skomunikowanych z Elkiem liniami autobusowymi. W miejscowościach tych powstają osiedla domów jednorodzinnych, do których wyprowadzają się mieszkańcy Elku (zjawisko suburbanizacji).

Natężenie dojazdów do pracy w Elku z innych części powiatu elckiego maleje wraz ze zwiększaniem się odległości od danej miejscowości do miasta, co jest związane z opłacalnością zatrudnienia w Elku tj. przeważająco z niskimi zarobkami i wysokimi kosztami dojazdu.

Odległość wyjazdów do pracy z Elku to około 60 km. Poza miastem mieszkańcy MOF Elk najczęściej znajdują zatrudnienie w oddalonym o 25 km Grajewie (w firmach MLEKPOL i Pfeleiderer Grajewo S.A.) i Olsztynie. 30% osób wyjeżdżających z miasta kierowało się do pracy do gminy Elk.

Tabela 4 Przyjeżdżający na teren powiatu elckiego w 2006 r. *

Miasto Elk	729 w tym: 360 z Elku (gmina) 106 z Kalinowa 100 z Prostek 42 ze Starych Juch 37 z Białej Piskiej (gmina) 32 z Olecka (miasto) 15 z Wydmin 15 z Białej Piskiej (miasto) 11 z Orzysza (miasto) 11 z Olecka (obszar wiejski)
Gmina Elk	188 z Elku (miasto) 15 z Prostek

Źródło: Opracowanie W-MBPP na podstawie danych z opracowania „Dojazdy do pracy w Polsce 2006 r.” pod red. K. Kruski, Poznań, październik 2010. * wyniki badania uwzględniają wyłącznie przepływy powyżej 9 osób.

Środowisko przyrodnicze i efektywne wykorzystanie zasobów

Środowisko naturalne jest jednym z kluczowych zasobów, które determinują atrakcyjność MOF Elk jako miejsca interesującego dla turystów oraz wpływają na jakość życia mieszkańców. Istotne zatem jest podejmowanie działań zmierzających do umiejętnego gospodarowania zasobami naturalnymi, a jednocześnie zapewniającymi ochronę potencjału naturalnego.

Turystyka

Ośrodek subregionalny Elk jest częścią Zielonych Płuc Polski - jednego z najcenniejszych ekosystemów w kraju i w Europie. Dzięki atrakcyjnym przyrodniczo terenom dysponuje dużym potencjałem dla rozwoju turystyki. Obecnie **sektor turystyki w MOF Elk charakteryzuje słabszy rozwój bazy noclegowej, zagospodarowania turystycznego, niski poziom ruchu turystycznego.** Posiada natomiast inne cechy (walory przyrodnicze, kulturowe, dostępność komunikacyjna), które przy spełnieniu określonych warunków (inwestycje, promocja) dają szansę na rozwój turystyczny obszaru. Szans upatruje się w rozwoju turystyki wypoczynkowej, poznawczej i specjalistycznej. Głównym atutem strefy są walory krajoznawcze środowiska przyrodniczego, które stanowią potencjał do rozwoju turystyki poznawczej (przyrodnicza, ekoturystyka, krajoznawcza), kwalifikowanej, (żeglarstwo, kajakarstwo, wędkarstwo, turystyka piesza, rowerowa, jeździectwo, narciarstwo) oraz wypoczynkowej (agroturystyka, pobytowa).

Przebieg głównych dróg krajowych, otwiera szansę na rozwój turystyki tranzytowej (tworzenie miejsc obsługi recepcyjnej wzdłuż dróg i przy węzłach komunikacyjnych)⁸.

Potencjał bazy noclegowej MOF Ełk jest niski. Na 1000 ludności jest niecałe 14 miejsc noclegowych. Średnia dla województwa jest dwukrotnie wyższa. Równie niekorzystnie prezentują się statystyki dot. udzielonych noclegów na 1000 ludności.

Tabela 5 (źródło: GUS)

Miejsca noclegowe na 1000 ludności						
	2008	2009	2010	2011	2012	2013
warmińsko-mazurskie	27,16	26,87	25,94	26,02	27,16	28,15
Podregion olsztyński	32,35	32,82	30,48	31,70	32,69	34,15
Podregion elbląski	13,71	13,89	13,95	14,12	14,23	15,70
Podregion ełcki	41,05	38,25	38,41	35,85	39,17	38,25
MOF Ełk	13,57	10,96	13,16	13,15	14,40	13,86

Tabela 6 (źródło: GUS)

Udzielone noclegi na 1000 ludności						
	2008	2009	2010	2011	2012	2013
warmińsko-mazurskie	1 724,37	1 661,58	1 655,63	1 699,92	1 759,80	1 858,47
Podregion olsztyński	2 055,94	1 881,18	1 952,86	2 038,19	2 098,54	927,65
Podregion elbląski	973,24	955,33	1 001,43	1 050,51	1 075,77	460,90
Podregion ełcki	2 410,27	2 504,50	2 229,29	2 174,87	2 295,45	785,78
MOF Ełk	741,65	655,46	622,85	710,35	1 002,81	805,91

W MOF Ełk jest 10 turystycznych obiektów noclegowych (7 na terenie miasta Ełk, 3 w Gminie Ełk), co stanowi zaledwie 2,04% obiektów w województwie i 6,54% w podregionie ełckim. W MOF Ełk **brakuje obiektów noclegowych o wysokim standardzie** – do dyspozycji turystów są 2 hotele dwugwiazdkowe. Obiekty noclegowe oferują 983 miejsca noclegowe (2,41% miejsc w całym województwie, 8,83% w podregionie). Gmina Ełk od 2008 r. podwoiła liczbę miejsc noclegowych. Turyści korzystający z noclegów na tle województwa stanowili w 2012 r. tylko 1,84%, a na tle podregionu 8,49%.

Tabela 7 Osoby korzystające z noclegów w latach 2008-2013 (źródło: GUS).

	2008	2009	2010	2011	2012	2013
MOF Ełk	20 525	21 072	20 978	21 162	28 527	19 413
Miasto Ełk	16 654	16 282	15 162	16 326	15 602	17 151
Gmina Ełk	3 871	4 790	4 816	4 836	12 925	2 262

Kultura i ochrona dziedzictwa narodowego

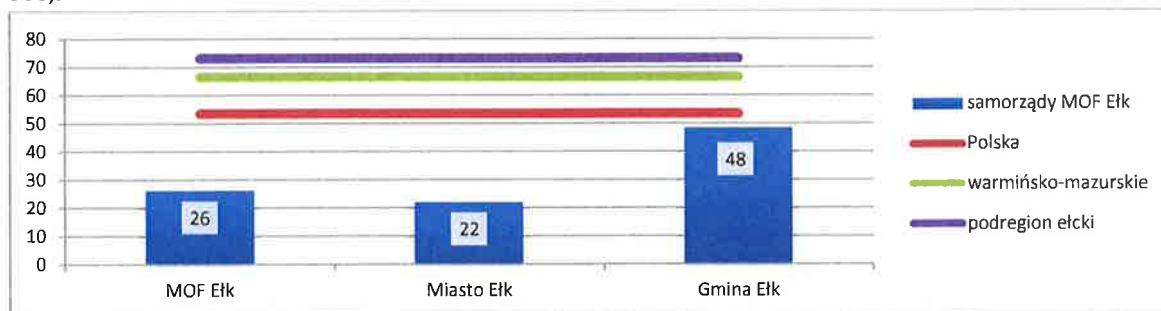
Dla rozwoju Ełku bardzo duże znaczenie ma oferta kulturalna (wpływ na rozwój turystyki, aktywności mieszkańców i tożsamości regionalnej). W Ełku działa wiele instytucji kultury, a ich działalność cieszy się dużym zainteresowaniem wśród mieszkańców i turystów. W każdej gminie MOF Ełk działa ośrodek kultury.

W 2013 r. ośrodki kultury zorganizowały 186 imprez, w których wzięło udział ok. 83,5 tys. uczestników. Liczba imprez w MOF Ełk, w przeliczeniu na 10 tys. mieszkańców, jest znacząco niższa w porównaniu do kraju, województwa czy podregionu. Liczba osób uczestniczących w imprezach organizowanych w MOF Ełk przekracza liczbę mieszkańców obszaru. Może to oznaczać wielokrotne uczestnictwo mieszkańców w imprezach organizowanych w MOF Ełk lub uczestnictwo osób spoza obszaru. W związku z tym

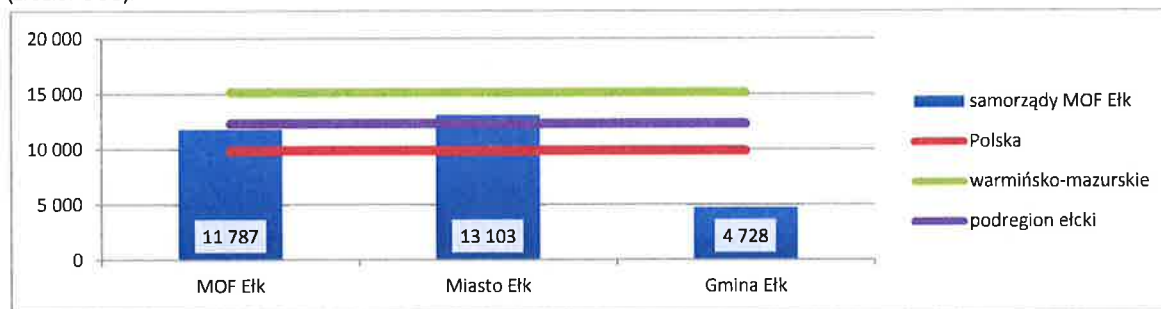
⁸ Obszar funkcjonalny ośrodka subregionalnego Ełk. Delimitacja, W-M Biuro Planowania Przestrzennego, Olsztyn 2012 r.

atrakcyjność imprez mierzona liczbą uczestników na 10 tys. mieszkańców kształtuje się na dość wysokim poziomie. W 2013 r. na 10 tys. mieszkańców MOF Ełk przypadało prawie 12 tys. uczestników imprez. Dla porównania, średnio w Polsce wskaźnik ten wyniósł ok. 10 tys. osób, a w województwie warmińsko-mazurskim 15 tys. osób. W przypadku imprez masowych liczba uczestników w przeliczeniu na 10 tys. mieszkańców znacznie przewyższała średnie krajową i wojewódzką (MOF Ełk – 4 683 osoby, kraj – 2 090 osób, województwo – 2 359 osób).

Wykres 4 Liczba imprez organizowanych przez domy, ośrodki kultury, kluby i świetlice w 2013 r. na 10 tys. mieszkańców (źródło: GUS).



Wykres 5 Liczba uczestników imprez organizowanych przez domy, ośrodki kultury, kluby i świetlice w 2013 r. na 10 tys. mieszkańców (źródło: GUS).



W porównaniu z 2011 r. nieznacznie wzrosła liczba zespołów artystycznych (z 10 do 13) i znacznie wzrosła liczba ich członków (z 73 do 157). Ośrodek w Ełku posiada pracownię plastyczną, muzyczną, ceramiczną i salę taneczną, a w gminie Ełk jedynie salę muzyczną.

Największą instytucją działającą w obszarze kultury w MOF Ełk jest **Ełckie Centrum Kultury**. Celem działalności merytorycznej ECK jest stworzenie jak najszerszej oferty działań kulturalnych dla mieszkańców Ełku jak również gości i wczasowiczów przebywających na Mazurach. Proponowane usługi obejmują różnorodne dziedziny artystyczne tj. teatr, film, muzykę poważną, muzykę rozrywkową, plastykę, taniec ludowy, ceramikę, itd. W ostatnich latach ECK przeszło gruntowną modernizację (m.in. remont wnętrza oraz elewacji wraz z termomodernizacją, wyposażenie w nowoczesne kino, budowa amfiteatru), jednak w obliczu obecnych i przyszłych potrzeb instytucja ta wymaga kolejnych inwestycji, wśród których na pierwszy plan wysuwają się:

- rozbudowa sceny i zaplecza scenicznego sali widowiskowej – inwestycja ma przyczynić się do rozwoju repertuaru teatralnego i muzycznego, polepszenia dostępności i jakości oferowanych usług;
- zadaszenie amfiteatru, umożliwiające jego efektywniejsze wykorzystywanie (zmniejszenie ryzyka odwoływania imprez z powodu złych warunków atmosferycznych oraz wydłużenie sezonu imprez plenerowych);
- zagospodarowanie terenu i zieleni wokół ECK - zagospodarowany teren będzie służył mieszkańcom miasta oraz turystom jako miejsce spotkań przed koncertami, jak i również wykorzystywany będzie do organizowania imprez plenerowych (plenery rzeźbiarskie, malarskie, święta narodowe, jarmark świąteczny itp.);
- zakup sprzętu oświetleniowego da sali „Zebra” i sali widowiskowej;

- modernizacja studia nagrań.

Instytucje kultury zlokalizowane na terenach wiejskich wymagają w pierwszej kolejności podstawowych inwestycji związanych z termomodernizacją, remontem wnętrz i zakupem wyposażenia. Stworzenie właściwych warunków lokalowych, dostosowujących zaniedbane budynki do współczesnych standardów, będzie punktem wyjścia do rozwoju oferty tych instytucji. Odpowiednie warunki infrastrukturalne umożliwią organizację większych imprez, w tym o zasięgu ponadregionalnym. Na terenach wiejskich MOF Elk planowane są m.in. działania regionotwórcze służące promocji i zachowaniu dziedzictwa kulturowego regionu:

- organizacja folklorystycznych imprez cyklicznych w formie przeglądu kapel i dawnych teatrów obrzędowych,
- utworzenie Mazurskiej Izby Pamięci w Rożnińsku - zorganizowanie stałej wystawy eksponatów z regionu wschodnich Mazur i północnego Podlasia,
- stworzenie regionalnego produktu agroturystycznego z udziałem jedynej w Polsce Szkółki Cymbalistów oraz regionalnej kuchni.

Jak zauważają twórcy strategii rozwoju Warmii i Mazur w województwie odnotowuje się znaczącą dynamiką liczby osób zainteresowanych ofertą muzealną, co dzięki odpowiednim działaniom można byłoby wykorzystać również w MOF Elk np. poprzez poszerzenie oferty Muzeum Historycznego w Elku w oparciu o potencjał Elckiej Kolei Wąskotorowej. Muzeum Historyczne w Elku powstało w 2012 r. i jest jedynym muzeum na terenie MOF Elk. Już rok po rozpoczęciu działalności osiągnęło wskaźnik 113 odwiedzających na 1 tys. mieszkańców Elku, co jest wartością porównywalną do podregionu elckiego (115 osób), lecz znacznie niższą w porównaniu do średnich wartości dla kraju (182 osoby) i województwa (133). Zainteresowanie działalnością muzeum pozwala wierzyć, że dzięki odpowiednim inwestycjom może ono się stać jednym z bardziej rozpoznawalnych produktów turystycznych MOF Elk oraz Warmii i Mazur.

Muzeum Historyczne w Elku planuje zagospodarowanie terenu Elckiej Kolei Wąskotorowej i stworzenie placówki muzealnej o nowoczesnym, europejskim standardzie. Teren EKW zostanie podzielony na dwie główne strefy: publiczną - ogólnodostępną oraz parkową - wewnętrzną. Strefę publiczną będzie stanowić wielofunkcyjny plac miejski, będący równocześnie placem wejściowym do muzeum. Budynek muzeum będzie stanowić wprowadzenie na teren skansenu podzielonego na część rozrywkową – „Park Odkrywców Kolei” oraz ekspozycyjną z zabytkowymi taborami i wystawami tymczasowymi. Dzięki realizacji zakładanych planów powstanie unikatowy produkt turystyczny wzbogacający istniejącą ofertę regionu. Ponadto powyższe działania będą miały charakter tożsamościowy, sprzyjający poczuciu zakorzenienia mieszkańców, podkreśleniu bogactwa tradycji dla współczesnych mieszkańców, stwarzaniu atrakcyjnych pod względem kultury warunków do życia

Analizując dane dot. bibliotek i zakresu korzystania z ich zasobów w oczy rzuca się problem z dostępem do bibliotek dla mieszkańców Elku. W Elku na 1 placówkę biblioteczną przypada prawie 30 tys. osób, natomiast w Polsce wartość ta wynosi 4 tys. osób, a na Warmii i Mazurach 3,5 tys. osób. Kolejnym problemem jest wyposażenie bibliotek. Liczba woluminów na 1 tys. ludności w MOF Elk jest znacznie niższa w porównaniu do średniej krajowej i regionalnej. Niska dostępność bibliotek i ich słabe wyposażenie powiązane jest z niskim poziomem czytelnictwa. W 2013 r. liczba czytelników bibliotek publicznych w MOF Elk na 1 tys. mieszkańców wyniosła 120 osób, gdy średnio w Polsce 167, a w województwie 148.

W kontekście bibliotek należy zauważyć, że dostosowując swą ofertę do potrzeb mieszkańców MOF Elk przestają one być jedynie miejscem, w którym wypożycza się książki. Stają się instytucjami kultury, promującymi nie tylko literaturę i czytelnictwo.

Instytucje kultury borykają się jednak z problemami pozyskania środków finansowych na modernizację oraz poszerzenie oferty. **Konieczny jest rozwój bazy materialnej instytucji kulturotwórczych, wprowadzenia innowacyjnych produktów i zmniejszenia dysproporcji w dostępności do usług kultury ludności w zależności od miejsca zamieszkania.** Poprawa funkcjonowania instytucji kultury będzie miała istotny wpływ na społeczno-gospodarczy rozwój MOF Elk przyczyniając się do podnoszenia atrakcyjności mieszkaniowej, turystycznej i biznesowej obszaru.

W sferze przestrzennej Elku istotne miejsce zajmują zabytki. Ochronie prawnej i konserwatorskiej podlegają wszystkie obiekty znajdujące się w katalogu zabytków architektonicznych i budownictwa odnoszące się do m. Elk. W gminnej ewidencji zabytków widnieje 305 obiektów, a do rejestru zabytków prowadzonego przez Wojewódzkiego Urząd Ochrony Zabytków wpisane są 34 zabytki (układy urbanistyczne, zespół zamkowy, kolej dojazdowa, kościoły, cmentarze, budynki mieszkalne). **Strefa ochrony konserwatorskiej w Elku obejmuje śródmiejski zespół urbanistyczny**, a wszelka działalność inwestycyjna w tym obszarze wymaga akceptacji Wojewódzkiego Konserwatora Zabytków. W gminie Elk do rejestru zabytków wpisane są kościoły, cmentarze oraz nieliczne parki dworskie, chaty, dworki i kwatery wojskowe.

W latach 2008-2014 Miasto Elk przeznaczyło na ochronę zabytków i opiekę nad zabytkami łącznie ponad 12 mln zł. W 2014 r. został uchwalony *Program opieki nad zabytkami Miasta Elk na lata 2015-2018* będący instrumentem koordynującym politykę przestrzenną miasta w celu ochrony i wyeksponowania dziedzictwa kulturowego.

Rozwój gmin wchodzących w skład MOF Elk, zgodnie z ich strategiami rozwoju, ma odbywać się m.in. w oparciu o zasoby kulturowe. Należy więc podejmować działania, które z jednej strony będą służyły ochronie i konserwacji zabytków, a jednocześnie wspierały funkcjonowanie instytucji kultury i promowały dziedzictwo kulturowe w nowoczesnych, atrakcyjnych dla odbiorcy formach. Wspieranie instytucji kultury MOF Elk będzie ukierunkowane na włączenie ich w tworzenie produktów turystycznych Warmii i Mazur.

Wodociągi i kanalizacja

W 2013 r. długość sieci wodociągowej w Subregionie Elckim wynosiła 279,9 km i wzrosła w stosunku do roku 2008 r. o 72,8 km. Główne działania w tym zakresie podejmowała Gmina Elk, w której długość sieci wzrosła o 60,8 km w porównaniu z 2008 r. Na terenie MOF Elk nie ma miejscowości, w których występują braki wody. **Problemem jest korzystanie przez ludność wiejską z wody o niewłaściwej jakości pochodzącej ze studni przydomowych.**

Sieć kanalizacyjna miała w 2013 r. długość 148,7 km i wzrosła o 28,5 km w stosunku do roku 2008 (w mieście Elk wzrosła o 13,2 km, a w Gminie Elk o 15,3 km). W mieście z sieci wodociągowej korzysta prawie 99% mieszkańców, a w gminie 3/4. **Udział mieszkańców korzystających z sieci kanalizacyjnej w Elku wynosi prawie 95%, jednak na obszarach wiejskich niecała 1/3 mieszkańców ma taką możliwość.**

Tabela 8 Korzystający z wodociągów w % ludności (źródło: GUS).

	Wodociąg					
	2008	2009	2010	2011	2012	2013
Miasto Elk	98,6	98,6	98,7	98,9	98,9	98,9
Gmina Elk	72,0	72,4	73,9	74,0	74,5	75,1

Tabela 9 Korzystający z kanalizacji w % ludności (źródło: GUS).

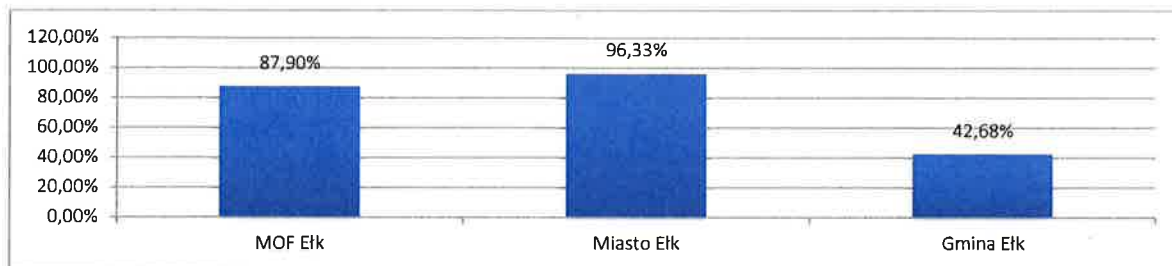
	Kanalizacja					
	2008	2009	2010	2011	2012	2013
Miasto Elk	93,6	93,9	94,4	94,8	94,9	94,9
Gmina Elk	27,4	27,8	28,1	28,7	29,1	29,8

W porównaniu do roku 2008 w 2013 r. nastąpił spadek ogólnego zużycia wody w MOF Elk o 1,40% (wzrost w mieście o 0,38% w mieście i spadek na terenach wiejskich o ok. 15%). Przemysł zużywa ok. 27% ogółu wody w mieście Elk oraz niecałe 9% na terenach wiejskich. W porównaniu do 2008 r. średnie zużycie wody na 1 mieszkańca MOF spadło o 11%.

Z oczyszczalni ścieków w 2013 r. korzystało 87,9% mieszkańców MOF Elk (znaczne rozbieżności pomiędzy miastem a terenami wiejskimi). Od 2008 r. wielkość odprowadzanych ścieków wzrosła o 4,02%. 100% ścieków komunalnych i przemysłowych wymagających oczyszczania jest oczyszczanych.

W MOF Ełk dość **powszechne są zbiorniki bezodpływowe**, z których ścieki wywożone są do istniejących oczyszczalni ścieków lub na pola uprawne. Nieszczelność zbiorników powoduje przesiąki zanieczyszczeń do gruntu. Nierzadko spotyka się również nielegalne odprowadzenie zanieczyszczeń ciekłych do wód powierzchniowych.

Wykres 6 Ludność korzystająca z oczyszczalni ścieków miejskich i wiejskich w 2013 r. (źródło: GUS).



Szansą na poprawę tej sytuacji jest sukcesywna rozbudowa sieci kanalizacji sanitarnej w obrębie ustanowionych aglomeracji. Na terenie MOF Ełk Wojewoda i Sejmik Województwa Warmińsko – Mazurskiego ustanowili aglomerację Ełk. W ramach aglomeracji ścieki z miasta Ełk i częściowo gminy są odprowadzane i utylizowane w zbiorczej oczyszczalni ścieków w Nowej Wsi Ełckiej (Gmina Ełk). Do ww. oczyszczalni dopływają ścieki z następujących miejscowości: Ełk, Siedliska, Oracze, Wityny, Straduny, Piaski, Sajzy, Malinówka, Regielnica, Mrozy, Nowa Wieś Ełcka.

Zasoby wodne

Najbardziej charakterystycznym elementem krajobrazu MOF Ełk są **jeziora**. Na terenie MOF Ełk występuje 12 jezior o powierzchni powyżej 1 ha. Sieć hydrologiczną uzupełniają liczne rzeki i kanały, wśród których największe znaczenie odgrywa rzeka Ełk, będąca prawobrzeżnym dopływem Biebrzy, o długości 113,6 km.

W latach 1997-2002 na terenie powiatu przeprowadzono ocenę stanu czystości 23 jezior, spośród których 3 były bezklasowe, 7 zakwalifikowano do III klasy czystości, pozostałym przypisano II klasę czystości. W latach 2005 – 2010 przebadano 9 jezior, dla których przyznano klasy czystości II lub III.

Obszarowe źródła zanieczyszczeń wód wiążą się głównie z:

- nieuporządkowaną gospodarką wodno – ściekową,
- źle prowadzoną gospodarką rolną, w tym, szczególnie nawożeniem i chemizacją,
- niskim standardem sanitarnym wsi,
- gospodarką turystyczną,
- gospodarką odpadami,
- brakiem czynnych stref ochronnych w pobliżu wód,
- źle przeprowadzoną w latach 60 regulacją wodną (melioracje),
- niską na ogół świadomością i kulturą ekologiczną mieszkańców⁹.

Ze względu na małą obecność zakładów przemysłowych na terenie powiatu **wody podziemne** narażone są na zanieczyszczenia w stopniu małym i średnim. Pod względem warunków dla wody do picia, określonych we właściwych przepisach, wody podziemne z utworów czwartorzędowych charakteryzują się przede wszystkim podwyższoną i wysoką zawartością żelaza i manganu. Jakość głębiej zalegających warstw wód podziemnych jest dobra lub bardzo dobra¹⁰.

⁹ Powiatowy Program Ochrony Środowiska, Powiat Ełcki.

¹⁰ Powiatowy Program Ochrony Środowiska, Powiat Ełcki.

Gospodarka odpadami

Gospodarka odpadami w MOF Elk prowadzona jest przez Przedsiębiorstwo Gospodarki Odpadami „Eko-MAZURY” Sp. z o.o., powołane przez Związek Międzygminny „Gospodarka Komunalna” z siedzibą w Elku. Związek przejął wykonywanie zadań gospodarki odpadami od wszystkich gmin wchodzących w jego skład, a także jednostek organizacyjnych i przedsiębiorstw wielobranżowych funkcjonujących na jego obszarze. Stworzenie **nowoczesnego systemu gospodarki odpadami** było możliwe dzięki realizacji projektu współfinansowanego ze środków Unii Europejskiej, w ramach którego powstał m.in. Zakład Unieszkodliwiania Odpadów w Siedliskach k/Elku wraz z kwaterą balastową i 3 stacjami przeładunkowymi. Od grudnia 2011 r. spółka unieszkodliwia, na bazie wybudowanego zakładu, odpady komunalne w sposób całkowicie bezpieczny dla środowiska naturalnego.

Zakład Unieszkodliwiania Odpadów Komunalnych zgodnie z *Planem Gospodarki Odpadami dla Województwa Warmińsko-Mazurskiego na lata 2011-2016* odgrywa strategiczną rolę w gospodarce odpadami komunalnymi w województwie posiadając status Regionalnej Instalacji Przetwarzania Odpadów Komunalnych (RIPOK) dla gmin należących do Związku.

Od 2008 r. ilość odpadów w gospodarstwach domowych MOF Elk na 1 mieszkańca zmniejszyła się o 75,7 kg. Statystyczny mieszkaniec MOF Elk wyprodukował w 2013 r. średnio 170,8 kg odpadów. Jest to niższa wartość niż średnia wojewódzka i średnia podregionów olsztyńskiego i elbląskiego. Wynik ten przewyższa Miasto Elk, w którym 1 mieszkaniec wyprodukował 250,3 kg odpadów (od 2008 r. nastąpił spadek o 68,6 kg/mieszkańca), przy 91,3 kg odpadów przypadających na 1 mieszkańca gminy Elk (spadek o 7,1 kg). Dzięki działalności Zakładu Unieszkodliwiania Odpadów **ilość odpadów poddanych odzyskowi w MOF Elk gwałtownie wzrosła** (z 26,64% w 2008 r. do 92,09% w 2013 r.).

Tabela 10 (źródło: GUS)

	odpady poddane odzyskowi (%)					
	2008	2009	2010	2011	2012	2013
warmińsko-mazurskie	80,7	82,2	88,6	84,5	93,5	92,1
podregion elcki	74,1	74,9	66,3	65,1	91,0	96,6
MOF Elk	26,6	29,2	29,4	29,0	81,6	92,1
Miasto Elk	57,3	58,4	58,9	58,0	91,6	94,9
Gmina Elk	0,0	0,0	0,0	0,0	71,6	79,7

Gospodarka odpadami przemysłowymi powstającymi w powiecie jest uregulowana i prowadzona właściwie. Wytwórcy odpadów posiadają stosowne pozwolenia, decyzje zatwierdzające programy gospodarki odpadami niebezpiecznymi, przyjęte informacje o wytwarzanych odpadach oraz o sposobach gospodarowania wytworzonymi odpadami, zezwolenia na prowadzenie działalności w zakresie zbierania lub transportu odpadów, a także w zakresie odzysku lub unieszkodliwiania odpadów.

Według informacji zawartych w *Programie Usuwanie Azbestu i Wyrobów Zawierających Azbest dla Związku Międzygminnego „Gospodarka Komunalna”* szacuje się, że w MOF Elk w 2009 r. znajdowało się 2 430,03 Mg (Megagram) wyrobów zawierających azbest o łącznej powierzchni 200 733,0 m². **Usuwanie wyrobów zawierających azbest stanowi w ostatnich latach priorytet w walce z odpadami niebezpiecznymi** ze względu na zagrożenie zdrowia ludzi i ochronę środowiska. Okres usunięcia wyrobów azbestowych na terytorium Polski określono do roku 2032¹¹.

¹¹Powiatowy Program Ochrony Środowiska, Powiat Elcki.

Zaopatrzenie w energię

Podstawową linią na terenie MOF Elk jest linia o napięciu 15 kV, która przez sieć stacji transformatorowych dostarcza energię do odbiorców. Średni stopień obciążenia stacji wskazuje na rezerwy mocy w stacjach. Istniejący stan sieci elektroenergetycznych umożliwia sprawna dostawę do odbiorców¹².

W MOF Elk lokale mieszkalne i usługowe ogrzewane są przez indywidualne źródła ciepła oraz na terenie miasta Elk przez 2 ciepłownie: Przedsiębiorstwa Energetyki Ciepłej Sp. z o.o. oraz Spółdzielni Mieszkaniowej „Świt” obejmujące 89,7% mieszkań w mieście. Nośnikami energii wykorzystywanymi przez ciepłownie jest węgiel, natomiast przez indywidualne źródła węgiel i drewno oraz w niewielkim zakresie energia elektryczna, gaz propan-butan, olej opałowy i biomasa.

Sieć ciepła ciepłowni PEC i SM „Świt” jest w dobrym stanie technicznym. Jedynie niewielkie odcinki sieci (m.in. wzdłuż rzeki Elk) wymagają modernizacji z zastosowaniem rur preizolowanych oraz wprowadzenia zdalnego monitoringu i sterowania parametrami cieplnymi. Rozbudowa sieci ciepłowniczej jest ukierunkowana na podłączenie odbiorców w nowych budynkach mieszkalnych oraz w istniejących osiedlach domów jednorodzinnych w celu likwidacji indywidualnych źródeł energii. Moce cieplne obu ciepłowni wystarczają w obecnej chwili na zaspokojenie potrzeb odbiorców energii. Jedynie ciepłownia SM „Świt” w przypadku podłączania nowych odbiorców będzie musiała zwiększyć moc poprzez modernizację istniejącego rezerwowego kotła ciepłowni C1.

W Elku duży udział w strukturze mieszkaniowej stanowią budynki wzniesione przed 1978 r. (29,4%), charakteryzujące się często złym stanem technicznym, brakiem instalacji centralnego ogrzewania (c.o.) oraz niskim stopniem izolacji termicznej (38,0% obiektów powstało po 1989 roku). Ok. 10,2% powierzchni użytkowej stanowią budynki mieszkalne jednorodzinne wyposażone przede wszystkim w niskosprawne źródła ciepła na węgiel, powodujące emisję zanieczyszczeń do atmosfery. Niewielki ruch budowlany na terenie miasta po 2002 oraz niski poziom przeprowadzania kompleksowych prac remontowych (w tym ocieplanie przegród budowlanych) stanowią o potencjalnej **możliwości zaoszczędzenia energii cieplnej poprzez inwestycje termomodernizacyjne**. Budynki w posiadaniu i zarządzie samorządów zasilane są z kotłowni miejskich. W większości tych budynków nie została przeprowadzona termomodernizacja.

W Gminie Elk brak jest sieci c.o., a gospodarka ciepła oparta jest na kotłowniach lokalnych i indywidualnych źródłach ciepła opalanych paliwem stałym. Są to źródła wymagające ciągłej obsługi oraz generujące znaczne zanieczyszczenia powietrza w zależności od rodzaju paliwa. Nie są wyposażone w urządzenia odpylające, recyrkulacje spalin, analizatory jakości spalania, systemy nadzoru nad sprawnością produkcji energii. Duża część budynków należących do JST wymaga poprawy standardu energetycznego. Zdecydowana większość budynków nie spełnia obecnie obowiązujących norm cieplnych. Istnieją takie obiekty biurowe czy oświatowe, które mają zużycie energii na cele grzewcze na poziomie powyżej 1 GJ/m²/rok¹³.

Sieć gazowa w MOF Elk jest tylko w mieście Elk. Korzysta z niej 71% mieszkańców Elku. W 2014 r. zakończono budowę stacji regazyfikacji gazu LNG. Realizacja projektu umożliwi zmianę obecnie używanego gazu propan-butan na gaz wysokometanowy. Inwestycja zwiększy popyt na tego typu paliwo, co również przyczyni się do wzrostu liczby odbiorców gazu.

Na terenie miasta Elku funkcjonuje rozbudowany system oświetlenia ulicznego. Większość opraw oświetlenia drogowego eksploatowana jest od kilkunastu a nawet kilkudziesięciu lat. Stan zgodności istniejącej infrastruktury oświetlenia ulicznego z aktualnie obowiązującymi normami i przepisami, stan techniczny opraw (odbłyśniki, klosze) oraz stan ich konserwacji (zabrudzenie kloszy) budzi duże zastrzeżenia.

Dużą popularność na terenie MOF Elk zyskują **odnawialne źródła energii**. W gospodarce energetycznej MOF Elk mogą być wykorzystywane m.in. takie źródła energii odnawialnej:

¹² Powiatowy Program Ochrony Środowiska, Powiat Elcki.

¹³ Strategia zrównoważonego rozwoju Gminy Elk na lata 2014-2020.

- **energia słoneczna** (kolektory słoneczne posiadają m.in. Ośrodek dla Dzieci Niepełnosprawnych „Tęczowy Dom”, PRO-MEDICA Sp. z o.o., Park Wodny, Centrum Edukacji Ekologicznej, Bursa Szkolna, Dom Pomocy Społecznej w Nowej Wsi Elckiej),
- **energia wiatru** (planowana jest budowa farm wiatrowych w okolicach Nowej Wsi Elckiej oraz w obrębie Śniepie Gmina Elk),
- **energia geotermalna** (Kościół i Oratorium Parafii pw. Św. Rafała Kalinowskiego, Centrum Edukacji Ekologicznej, Park Wodny, Park Naukowo-Technologiczny, Bursa Szkolna, Dom Pomocy Społecznej w Nowej Wsi Elckiej wykorzystują pompy ciepła),
- **biomasa** (do największych obiektów, które posiadają kotły opalane na biomasę należą: „Tęczowy Dom” w Elku oraz Zespół Szkół Nr 1 w Elku),
- **biogaz** (Przedsiębiorstwo Wodociągów i Kanalizacji w Elku, oczyszczalnia ścieków w Nowej Wsi Elckiej)
- **energia wody** (2 małe elektrownie wodne – w Nowej Wsi Elckiej i Stradunach).

Miasto Elk posiada program niskoemisyjny pn. *Działania Miasta Elk na rzecz redukcji emisji CO₂ do 2020 r.* Przyjmuje się, że Elk jest w stanie osiągnąć zmniejszenie emisji CO₂ do roku 2020 o wartość 20% (z wyłączeniem przemysłu) względem emisji osiągniętej w roku 2006. Główny element planu stanowi wdrażanie pilotażowych, nowoczesnych rozwiązań uwzględniających aspekt energetyczny, ekologiczny, a także edukacyjny. Rozwiązania te będą obejmować poszczególne grupy producentów i konsumentów energii. Podstawą jest możliwie intensywne zaangażowanie wszystkich uczestników rynku energii w działania, a także zwiększanie świadomości użytkowników energii dotyczącej sposobów i możliwości poprawy efektywności energetycznej oraz możliwości wykorzystania odnawialnych źródeł energii w ich własnym zakresie.

Formy ochrony przyrody

MOF Elk położony jest na terenie Pojezierza Elckiego i Mazur Garbatych. Jest częścią Zielonych Płuc Polski - jednego z najcenniejszych ekosystemów w kraju i w Europie. Blisko 50% powiatu elckiego zajmują obszary chronionego krajobrazu (5 obszarów utworzonych na mocy rozporządzenia wojewody). Obszary Chronionego Krajobrazu obejmują tereny atrakcyjne krajobrazowo o zróżnicowanych ekosystemach (często przeobrażonych w wyniku gospodarki człowieka), zapewniając zachowanie stanu równowagi ekologicznej w środowisku przyrodniczym. Mogą one w znacznym stopniu wpływać na istniejący i projektowany sposób zagospodarowania i użytkowania omawianego terenu, ponieważ na tych terenach obowiązuje przestrzeganie nakazów i zakazów wyszczególnionych w aktach prawnych powołujących poszczególne obszary.

Na terenie MOF Elk występuje 4 z 10 form ochrony przyrody, wymienionych w *Ustawie o ochronie przyrody* z dnia 16 kwietnia 2004 roku: rezerваты przyrody, obszary chronionego krajobrazu, obszary Natura 2000, pomniki przyrody. Obszary objęte ochroną przyrody nie stanowią bariery dla rozwoju gospodarczego MOF Elk. Narzucają one jednak pewne ograniczenia dla polityki przestrzennej na poziomie poszczególnych gmin, które zgodnie z przepisami o ochronie środowiska zobowiązane są do prowadzenia inwestycji w sposób pozwalający na zachowanie walorów przyrodniczych i krajobrazowych środowiska naturalnego.

Tereny wymagające rekultywacji

Od lat 70-tych XX wieku w wyniku działalności człowieka następowała stopniowa degradacja Jeziora Elckiego, która doprowadziła do tego, że niemożliwe było rekreacyjne i gospodarcze użytkowanie akwenu. Pod koniec lat 90-tych rozpoczęto **proces rekultywacji jeziora** polegający na napowietrzaniu wód za pomocą 2 urządzeń zanurzonych w najgłębszych stanowiskach północnego basenu jeziora, przy jednoczesnym dozowaniu do wody substancji chemicznej (soli żelaza), która powoduje dezaktywację związków fosforu zawartych w wodzie. Równoległe do tych działań prowadzone były prace nad odcięciem niekontrolowanego dopływu ścieków sanitarnych do jeziora poprzez rozbudowę sieci kanalizacji sanitarnej wzdłuż brzegów jeziora, co jest m.in. jednym z warunków powodzenia procesu rekultywacji.

Systematycznie instaluje się na ujściach kolektorów burzowych do rzeki i Jeziora Etckiego tzw. separatory. Są to urządzenia wyłapujące z wód deszczowych tłuszcze oraz osad nierozpuszczalny w wodzie. W 2003 r. zespół specjalistów przeprowadził badania, które oceniły skutki rekultywacji. Badania wykazały pozytywne zmiany, jakie zaszły w napowietrzonym płosie. Zastosowane metody rekultywacji nie przyniosły jednak stałych efektów, dlatego też poszukiwane są nowe rozwiązania w tej dziedzinie.

Edukacja ekologiczna

Edukacja ekologiczna w MOF Etk odbywa się w formie zajęć szkolnych i pozalekcyjnych. Największą jednostką zajmującą się tą tematyką jest Centrum Edukacji Ekologicznej w Etku. Działania jakie są podejmowane w MOF Etk na rzecz edukacji ekologicznej to:

- prowadzenie działań edukacyjnych w lokalnych mediach i Internecie,
- prowadzenie edukacji ekologicznej w placówkach oświatowych,
- organizowanie wystaw, konkursów, przedstawień, wycieczek, festynów,
- promowanie alternatywnej (rower, komunikacja zbiorowa) komunikacji w stosunku do samochodu osobowego,
- organizowanie specjalistycznych szkoleń¹⁴.

Zrównoważony transport

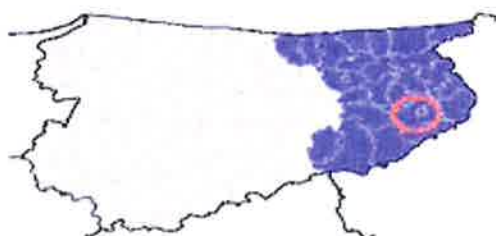
Dostępność komunikacyjna

Ośrodek subregionalny Etk (MOF Etk) w skali makroregionu jest znaczącym drogowym węzłem komunikacyjnym. Jednocześnie cechuje go niska dostępność komunikacyjna biorąc pod uwagę dojazd do Olsztyna czy Warszawy.

Przez MOF Etk przebiegają drogi gminne, powiatowe i wojewódzkie (**nr 656** Staświny - Zelki – Etk, **nr 667** Nowa Wieś Etcka - Drygały - Biała Piska) oraz następujące drogi krajowe:

- **droga krajowa nr 16:** Dolna Grupa – Grudziądz – Ilawa – Ostróda – Olsztyn – Mrągowo – Etk – Augustów – Ogrodniki (granica Państwa z Litwą);
- **droga krajowa nr 65:** granica Państwa – Gołdap – Olecko – Etk – Grajewo – Mońki – Białystok – Bobrowniki (granica Państwa z Białorusią).

Rysunek 4 Obszary o ekstremalnie niskiej dostępności komunikacyjnej na tle województwa (źródło: Strategia rozwoju społeczno-gospodarczego województwa warmińsko-mazurskiego do roku 2025).



Przez MOF Etk planowany jest przebieg trasy **Via Baltica** łączącej Polskę z krajami bałtyckimi. Częścią trasy Via Baltica będzie nowotworzona droga ekspresowa S-61 Ostrów Mazowiecka – Łomża – Etk – Suwałki - Budzisko. Inwestycja została podzielona na szereg odcinków, które będą realizowane niezależnie. Ponadto wg *Strategii rozwoju społeczno-gospodarczego województwa warmińsko-mazurskiego do roku 2025* jedną z głównych inwestycji w dziedzinie zwiększenia wewnętrznej i zewnętrznej spójności komunikacyjnej będzie **dokończenie modernizacji drogi krajowej nr 16**, która

¹⁴ Powiatowy Program Ochrony Środowiska, Powiat Etcki.

będzie objęta siecią TEN-T, na odcinku od Borek Wielkich do Ełku. **Modernizowana będzie również droga krajowa nr 65.**

Z punktu widzenia rozwoju infrastruktury drogowej łączącej MOF Ełk z siecią TEN-T (droga krajowa nr 16) kluczowe znaczenie ma przebudowa ul. Kolonia (także ze względu na planowaną lokalizację terminalu multimodalnego sieci TEN-T) i ul. Suwalskiej w Ełku oraz ul. Olsztyńskiej na terenie Gminy Ełk (droga ta będzie wyprowadzać ruch z gminy Ełk w kierunku DK nr 16 i jednocześnie łączyć się z Miastem Ełk). Ulica Suwalska, przed wybudowaniem obwodnicy Ełku, była częścią DK nr 16. Obecnie prowadzi do skrzyżowania dróg krajowych nr 16 i 65, a w przyszłości również do trasy Via Baltica. Ponadto ulica Suwalska zapewnia połączenie z terenami inwestycyjnymi oraz strefą przemysłową (w tym specjalną strefą ekonomiczną).

Przez Ełk przebiegają następujące linie kolejowe:

- Linia nr 38 Białystok-Bartoszyce,
- Linia nr 41 Ełk-Olecko,
- Linia nr 219 Ełk-Olsztyn,
- Linia nr 223 Ełk-Czerwonka.

Projekt strategii rozwoju województwa przewiduje modernizację objętej projektem sieci TEN-T linii kolejowej Toruń – Iława – Olsztyn – Korsze – Ełk. Ponadto przez Ełk przebiegać będzie **Rail Baltica** (transeuropejska linia kolejowa łącząca Polskę z krajami bałtyckimi i Finlandią). Zgodnie z decyzją środowiskową wydaną przez Regionalną Dyрекcyję Ochrony Środowiska w Białymstoku, w północno-wschodniej Polsce Rail Baltica ma bieć z Białegostoku przez Ełk i Olecko do Suwałk i granicy państwa z Litwą w Trakiszkach. Poza aspektami środowiskowymi wariant ten w większym stopniu usprawni komunikację w ruchu pasażerskim i towarowym niż w przypadku innego przebiegu trasy. W Ełku planowana jest również **budowa terminalu multimodalnego sieci TEN-T.**

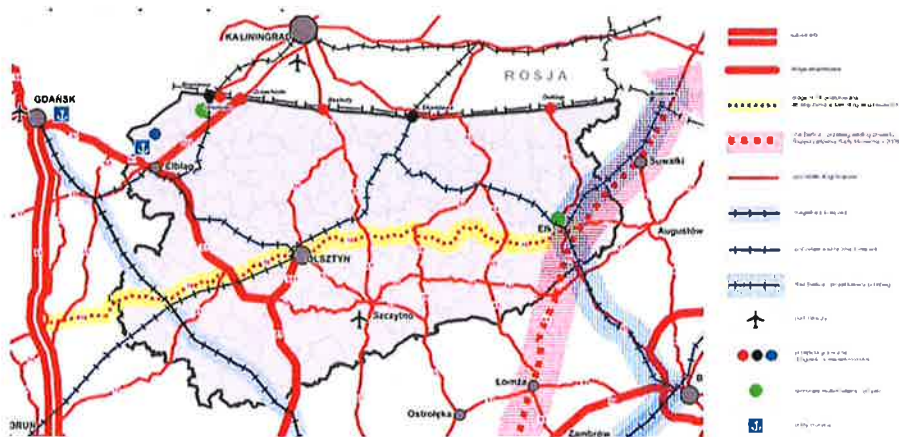
Ponadto duże nadzieje na przyspieszenie rozwoju społeczno-gospodarczego ośrodka subregionalnego Ełk wiąże się z linią kolejową nr 219, która w przyszłości ma być wykorzystywana jako **połączenie Ełku z lotniskiem w Szymanach.** Bezpośrednie połączenie Ełku z lotniskiem zwiększy atrakcyjność inwestycyjną MOF Ełk oraz zwiększy mobilność zawodową i przestrzenną mieszkańców obszaru.

W okolicach Ełku planowane jest **wybudowanie lotniska lokalnego.** Uruchomienie lotniska ma zapewnić rozwój gospodarczy, w tym turystyki lotniczej, a także aktywizację obszarów wiejskich. Położenie Ełku na trasie transeuropejskiego korytarza transportowego wskazuje potrzebę uzupełnienia transportu drogowego oraz kolejowego o transport lotniczy.

Rysunek 5 Najważniejsze drogi w MOF Ełk zapewniające połączenie z siecią TEN-T (DK nr 16).



Rysunek 6 Sieci transportowe województwa warmińsko-mazurskiego (źródło: Strategia rozwoju społeczno-gospodarczego województwa warmińskiego do roku 2025)



Powiązania komunikacyjne wewnątrz MOF Elk

Powiat elcki jest jednym z nielicznych powiatów w kraju, które charakteryzuje **zła dostępność czasowa samochodem osobowym do ośrodka wojewódzkiego**. Drogi krajowe i wojewódzkie MOF Elk tworzą główny układ komunikacyjny obsługujący nie tylko powiat, ale region wschodni województwa. Wiążą obszar z ośrodkami gminnymi w ramach powiatu, ale stanowią też ważne powiązania w połączeniach miejscowości MOF Elk z sąsiednimi gminami tj: Orzyszem, Białą Piską, Oleckiem. Drogi gminne i powiatowe MOF Elk są często w złym stanie technicznym, wymagają przebudowy i wykonania nowych nawierzchni.

Zwiększający się udział transportu drogowego w przemieszczaniu osób i ładunków, rosnące natężenie ruchu kołowego, niska jakość i przepustowość układów drogowych, położenie na trasach tranzytowych to źródła problemów transportowych MOF Elk. Ośrodek subregionalny Elk położony jest na styku tras prowadzących do przejść granicznych z Rosją, Litwą i Białorusią, a co się z tym wiąże, narażony jest na ruch tranzytowy samochodów ciężarowych. W ogólnej liczbie pojazdów ruch ciężarowy stanowi około 11% wszystkich pojazdów. Wyniki Generalnego Pomiaru Ruchu z 2010 r. wskazują, że na drogach krajowych powiatu elckiego natężenie ruchu wzrosło. Porównując pomiar ruchu z 2005 i 2010 r. natężenie ruchu na drodze nr 16 wzrosło o ok. 20%, a na drodze 65 ok. 15-17%. Ruch letni na drogach krajowych jest średnio o 20% większy od średniodobowego ruchu rocznego.

Stale narastający ruch kołowy powoduje, że stan sieci drogowej nie odpowiada wymaganym standardom negatywnie wpływając na konkurencyjność obszaru, warunki życia mieszkańców oraz możliwości rozwoju transportu publicznego. Niezbędne są inwestycje poprawiające dostępność obszaru, jakość, nośność, przepustowość i bezpieczeństwo ruchu kołowego.

Długość ścieżek rowerowych w MOF Elk na koniec 2013 r. wynosiła 11 km (20,63% łącznej długości ścieżek rowerowych w podregionie elckim i 4,03% ścieżek wojewódzkich). W tej dziedzinie MOF Elk wypada słabo na tle województwa i poszczególnych podregionów. Ponadto ścieżki są rozczłonkowane i nie stanowią jednolitej sieci rowerowej.

Transport publiczny

W MOF Elk obserwowany jest stały wzrost liczby samochodów osobowych. Zwiększanie liczby podróży odbywanych samochodem prowadzi do przeciążenia układu drogowego. Wobec braku praktycznych możliwości nadążenia z rozbudową sieci ulicznej i układu parkingów skutecznym rozwiązaniem jest **komunikacja miejska**.

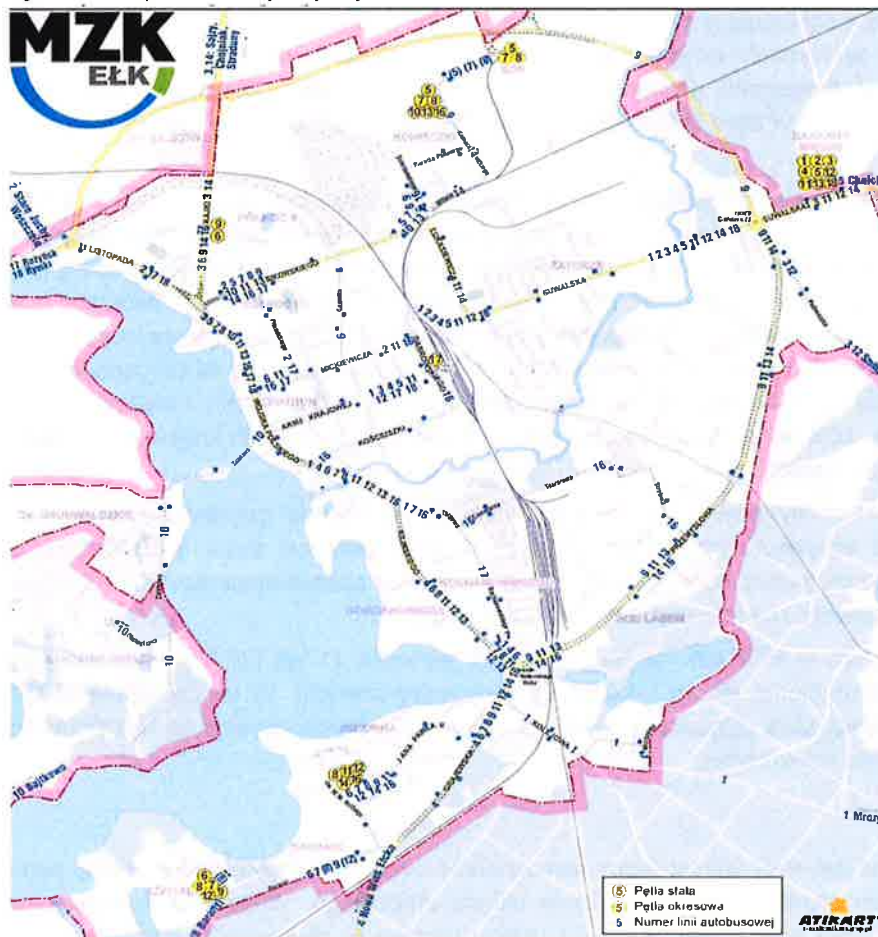
Zadania z zakresu transportu publicznego na terenie MOF Elk wykonuje Miejski Zakład Komunikacji Sp. z o.o. w Elku. MZK obsługuje **17 linii autobusowych, które przebiegają przez obszar Miasta Elk, Gminy Elk i Gminy Stare Juchy**. Corocznie z komunikacji miejskiej korzysta łącznie ponad 3 mln pasażerów (dojazdy do pracy, szkół, ośrodków zdrowia i innego rodzaju usług publicznych), w związku z czym

niezbędne są inwestycje zmierzające do poprawy bezpieczeństwa, jakości i atrakcyjności transportu zbiorowego poprzez m.in. inwestycje w sieci drogowe oraz elementy infrastruktury służące obsłudze transportu publicznego, wymianę taboru na bardziej komfortowy i ekologiczny (przeciętny wiek 32 autobusów należących do MZK to 11 lat), przebudowę zapleczy technicznych. Poprawa jakości i sprawności komunikacji miejskiej doprowadzi do wzrostu liczby pasażerów i zmniejszenia natężenia ruchu samochodowego w mieście, a co się z tym wiąże poprawiają się warunki życia mieszkańców oraz zwiększy się bezpieczeństwo podróżujących i pieszych. Do ulic, przez które przebiega największa liczba linii autobusowych należą:

- ul. Wojska Polskiego- 13 linii,
- ul. W. Sikorskiego - 12 linii,
- ul. Suwalska – 10 linii,
- ul. Grajewska – 10 linii,
- ul. J. Kilińskiego – 9 linii,
- ul. M. Kajki - 5 linii¹⁵.

Miejscowości, które nie korzystają z usług MZK, obsługiwane są przez regularne przewozy autobusowe (lokalne i dalekobieżne) PKS i prywatnych przewoźników.

Rysunek 7 Mapa komunikacji miejskiej w MOF Elk



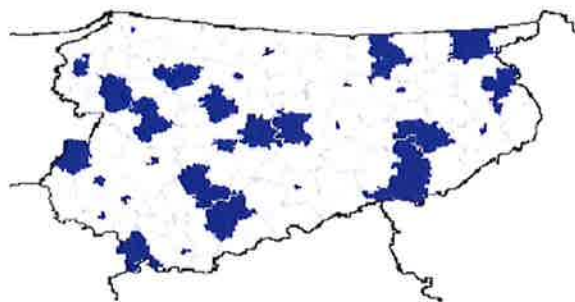
¹⁵ Plan Zrównoważonego Rozwoju Publicznego Transportu Zbiorowego dla Miasta i Gminy Elk oraz Gminy Stare Juchy.

Rewitalizacja społeczna i gospodarcza

Elk w rządowym dokumencie *Koncepcja Przestrzennego Zagospodarowania Kraju 2030* został określony jako **miasto o szczególnej kumulacji problemów społeczno-gospodarczych**. Tereny wykluczenia społecznego, ze względu na negatywne zjawiska społeczne towarzyszące ubóstwu, negatywnie wpływają na możliwości rozwoju całego obszaru.

W *Strategii rozwoju społeczno-gospodarczego województwa warmińsko-mazurskiego do roku 2025* wyróżniono Obszary Strategicznej Interwencji (OSI), które odzwierciedlają potencjał i problemy rozwojowe w układzie terytorialnym i które będą przedmiotem zainteresowania strategii. Elk zaliczany jest do 5 z 9 OSI, w tym do OSI – *Obszary wymagające restrukturyzacji i rewitalizacji*.

Rysunek 8 Obszary wymagające restrukturyzacji i rewitalizacji (źródło: *Strategia rozwoju społeczno-gospodarczego województwa warmińsko-mazurskiego do 2025 roku*).



Na lata 2014 - 2020 na poziomie europejskim oraz krajowym zostały przyjęte **nowe zasady dot. rewitalizacji miast**. Rewitalizacja stanowi jeden z pięciu terytorialnych obszarów strategicznej interwencji wskazanych w Umowie Partnerstwa (dokument określający kierunki interwencji funduszy unijnych w latach 2014-2020). Umowa Partnerstwa stanowi, że wyzwaniem dla Polski pozostaje zapewnienie warunków dla właściwej rewitalizacji, tj. zintegrowanego i kompleksowego, przygotowanego i przeprowadzonego z uwzględnieniem realnej partycypacji społecznej, przeciwdziałania procesom degradacji związanym m.in. z postępującą degradacją tkanki miejskiej (w tym mieszkaniowej), erozją stosunków społecznych, niekorzystnymi procesami demograficznymi (migracje, depopulacja), przestrzennymi (suburbanizacja), infrastrukturalnymi (transport, efektywność energetyczna) oraz środowiskowymi (zanieczyszczenia środowiska).

Zgodnie z podejściem do zagadnienia rewitalizacji, określonym przez Ministerstwo Infrastruktury i Rozwoju w *Wytycznych w zakresie rewitalizacji w programach operacyjnych na lata 2014-2020*, opracowany został *Program Rewitalizacji Elku na lata 2016-2023*. Przeprowadzono diagnozę całego miasta w oparciu o podziały urbanistyczne bazujące na utrwalonych związkach przestrzennych, funkcjonalnych i społeczno-ekonomicznych. Diagnoza zawiera szczegółową analizę problemów społecznych oraz gospodarczych, technicznych, przestrzenno-funkcjonalnych i środowiskowych. Na jej podstawie zostały wyznaczone obszary zdegradowane, a spośród nich nowy obszar rewitalizacji obejmujący (zgodnie z wytycznymi) nie więcej niż 20% powierzchni Elku i zamieszkały przez nie więcej niż 30% mieszkańców.

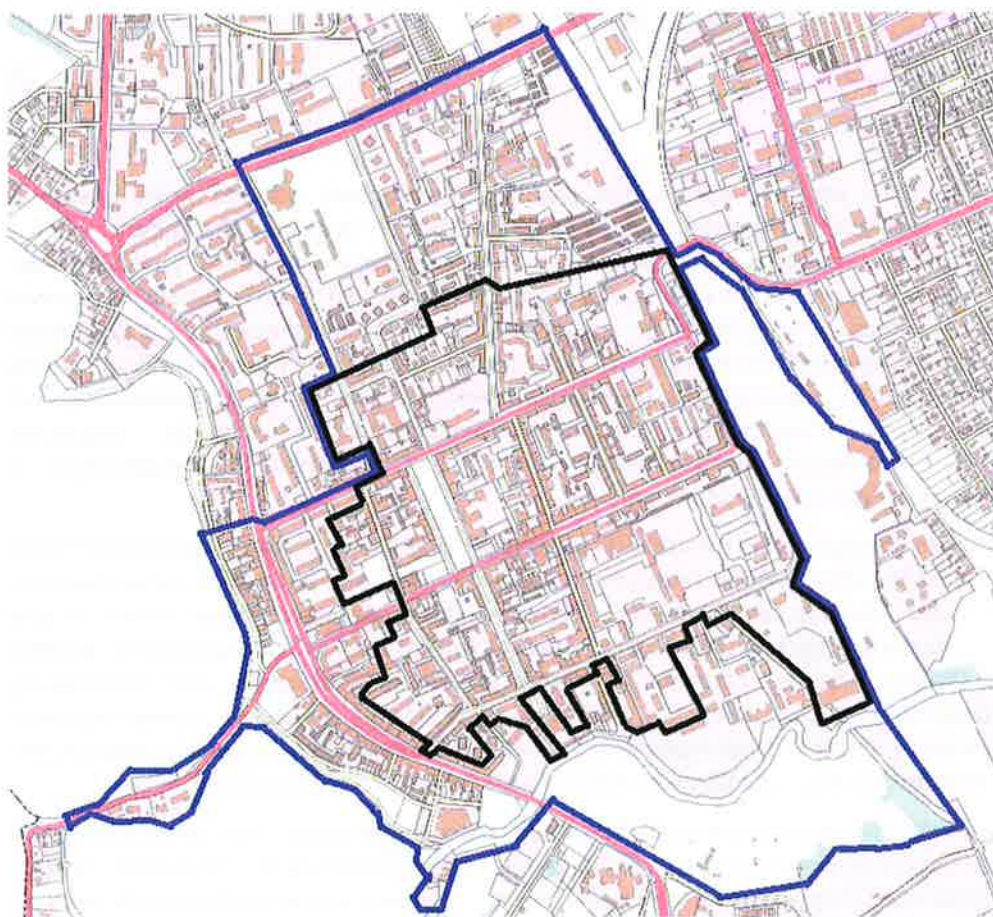
W Programie do rewitalizacji wyznaczony został obszar o nazwie „Śródmieście”. Obszar ten został wybrany zgodnie z *Wytycznymi w zakresie rewitalizacji w programach operacyjnych na lata 2014-2020*, ze względu na zidentyfikowanie stanu kryzysowego w sferze społecznej (największa w mieście skala problemów społecznych), który współwystępuje ze stanem kryzysowym w sferach technicznej i przestrzenno-funkcjonalnej. Dodatkowo przy wyznaczeniu obszaru uwzględniono występujące w Wytycznych ograniczenia co do wielkości i populacji obszarów rewitalizacji.

W granicach „Śródmieścia” wyodrębniono obszar o nazwie „Śródmieście-centrum”. Nie jest podobszarem obszaru rewitalizacji w rozumieniu wytycznych, lecz jednostką terytorialną wyznaczoną na potrzeby realizacji projektów rewitalizacyjnych w formule ZIT w ramach Priorytetu Inwestycyjnego 9b „Wspieranie rewitalizacji fizycznej, gospodarczej i społecznej społeczności na obszarach miejskich i wiejskich”

w Regionalnym Programie Operacyjnym Województwa Warmińsko-Mazurskiego na lata 2014-2020. „Śródmieście-centrum” to część obszaru „Śródmieście” w obrębie ulic Dąbrowskiego, Kościuszki, Słowackiego, Piłsudskiego, Moniuszki i Wawelskiej, w którym występuje kumulacja problemów społecznych i infrastrukturalnych. Ponadto „Śródmieście-centrum” jest siedzibą wielu organizacji i instytucji społecznych, ma duże znaczenie dla życia gospodarczego, administracyjnego i kulturalnego Elku oraz skupia znaczny odsetek ludności „Śródmieścia”.

Rysunek 9 Obszar „Śródmieście” wyznaczony do rewitalizacji w Elku (źródło: Program Rewitalizacji Elku na lata 2016-2023).

	Obszar „Śródmieście”	Miasto Elk
Powierzchnia (ha)	172 ha	2105 ha
<i>w stosunku do powierzchni Elku</i>		8,17%
Liczba ludności¹⁶	16 579	58 778
<i>w stosunku do liczby mieszkańców Elku</i>		28,20%



- Obszar „Śródmieście” (obszar rewitalizacji)
- Obszar „Śródmieście-centrum” wyznaczony do rewitalizacji w ramach ZIT (Priorytet inwestycyjny 9b)

¹⁶ zameldowania stałe

W „Śródmieściu” obserwuje się duże natężenie problemów społecznych (36% ogółu osób długotrwale bezrobotnych, 52% wszystkich osób korzystających z pomocy społecznej z powodu ubóstwa i długotrwałej choroby, 52% ogólnej liczby dzieci wspartych pomocą w zakresie dożywiania, 42% ogółu liczby ofiar przemocy w rodzinie) oraz zagrożenia bezpieczeństwa (41% wszystkich przestępstw w mieście, 45% ogólnej liczby wypadków drogowych). Występujące tu zjawiska problemowe powodują proces słabnięcia potencjałów centrum Miasta.

Granice obszaru w dużej części pokrywają się z granicami historycznego układu urbanistycznego, który podlega ochronie konserwatorskiej. Centralna część miasta obfituje w obiekty historyczne pochodzące z XIX i początków XX wieku (85% wszystkich budynków wielorodzinnych wybudowanych przed 1945 r.), uzupełnione zabudową powojenną. Znaczny odsetek to obiekty ujęte w rejestrze bądź ewidencji zabytków. Ich stan, w większości przypadków, wymaga pilnej interwencji. Brakuje zieleni urządzonej, skupionej głównie przy Jeziorze Elckim. Działania rewitalizacyjne mają dążyć do wykreowania prestiżowej przestrzeni wysokiej jakości, będącej dobrym miejscem do życia dla mieszkańców, wraz z centrum usługowym.

Charakterystycznym terenem w „Śródmieściu” są zabudowania pokoszarowe. Posiadają wysokie walory zabytkowe i stanowią potencjał rozwoju nowych inwestycji w centrum miasta. W granicach „Śródmieścia” znalazł się również teren Elckiej Kolei Wąskotorowej (jednej z największych atrakcji turystycznych Elku) oraz tereny przy Jeziorze Elckim i rzece Elk. Plany rozwojowe tych terenów sprawiają, że będą one pełniły istotną rolę w rewitalizacji obszaru przyczyniając się do poprawy jakości życia i aktywizacji mieszkańców „Śródmieścia” (zwiększenie atrakcyjności turystycznej i wizerunkowej miasta, zachowanie dziedzictwa kulturowego, wzrostu jakości i różnorodności oferty kulturalnej, sportowo-rekreacyjnej, wypoczynkowej, rozwój przedsiębiorczości).

Program Rewitalizacji Elku na lata 2016-2023 jest kontynuacją działań rewitalizacyjnych ujętych w *Programie Rewitalizacji Elku do roku 2016*, w szczególności w ramach polityki spójności 2007-2013. W zaktualizowanej wersji Programu zidentyfikowano działania mające na celu wyprowadzenie obszaru rewitalizacji ze stanu kryzysowego. Zaplanowane działania rewitalizacyjne są skoncentrowane lokalnie i zaplanowane z aktywnym udziałem społeczności lokalnych. Program łączy inicjatywy społeczne, ekonomiczne, przestrzenne, techniczne, środowiskowe i kulturowe związane z danym obszarem i jego otoczeniem. Działania są zaplanowane kompleksowo i wzajemnie ze sobą powiązane.

W Gminie Elk koncentracja obszarów problemowych zlokalizowana jest na wschód od Elku. Istnieje jednak dość duża grupa pojedynczych miejscowości o zidentyfikowanych problemach i zjawiskach kryzysowych. Gmina Elk charakteryzuje się relatywnym rozproszeniem obszarów zdegradowanych. Obszar rewitalizacji na terenach wiejskich MOF Elk, cechujący się kumulacją niepożądanych zjawisk, obejmuje 18 sołectw, zajmujących ok. 19,8% powierzchni Gminy Elk i 19,4% ludności całej gminy. Występują tam problemy związane z bezrobociem, ubóstwem, niewielką aktywnością społeczną, przestępczością, niskim poziomem przedsiębiorczości czy też występowaniem terenów zdegradowanych (popegeerowskich, powyrobiskowych).

Wyprowadzenie ze stanu kryzysowego obszaru rewitalizacji w Gminie Elk nastąpi poprzez rozwój przedsiębiorczości i kwalifikacji zawodowych, aktywizację i integrację społeczną mieszkańców oraz wzrost spójności terytorialnej obszaru i dostępności do wysokiej jakości infrastruktury.

Rysunek 10 Obszar rewitalizacji Gminy Elk (źródło: Program Rewitalizacji Gminy Elk).

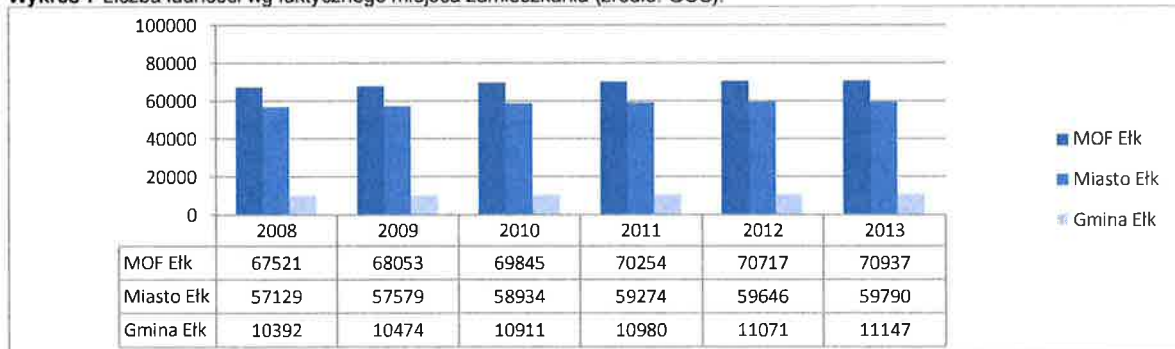


Aktywne społeczeństwo

Demografia

Według danych Głównego Urzędu Statystycznego na koniec 2013 r. MOF Elk zamieszkiwało 70 937 osób. W porównaniu do roku 2008 liczba mieszkańców MOF Elk wzrosła o ok. 5,06% (3 416 osób) i na podstawie prognoz ludności GUS można przyjąć, że tendencja ta będzie utrzymywała się w kolejnych latach.

Wykres 7 Liczba ludności wg faktycznego miejsca zamieszkania (źródło: GUS).

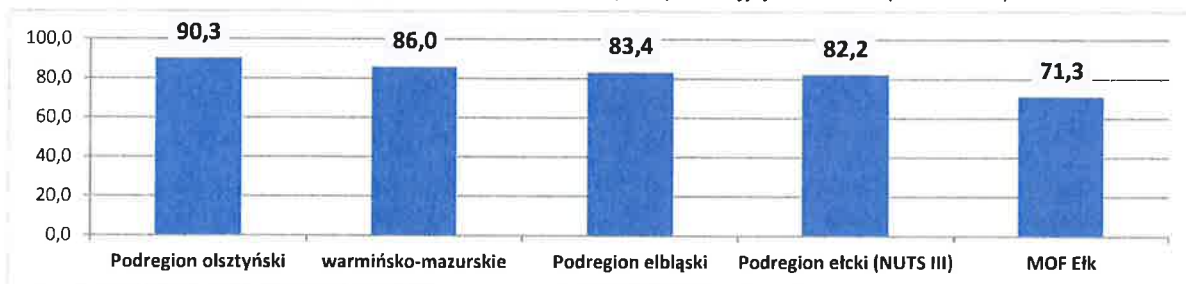


Gęstość zaludnienia w MOF Elk jest wyższa niż średnia wojewódzka (60 osób/km²) oraz poszczególnych podregionów i wynosi 177 osób/km². Wysoka wartość wskaźnika spowodowana jest bardzo dużą gęstością zaludnienia w mieście Elk, która w 2013 r. wynosiła 2 840 osób/km² (najwyższa wartość w województwie i 11 w kraju). W gminie Elk gęstość zaludnienia wynosi 29 osób/km².

MOF Elk cechuje korzystna struktura wg ekonomicznych grup wieku. Najwięcej jest osób w grupie wieku produkcyjnego, co stanowi potencjał dla rozwoju obszaru. Podkreślenia wymaga fakt, że liczba osób w tej grupie wiekowej systematycznie rośnie, choć jednocześnie wzrasta liczba osób w wieku

poprodukcyjnym i maleje grupa osób w wieku przedprodukcyjnym, co jest tendencją ogólnokrajową. Wskaźniki obciążenia demograficznego dla MOF Elk są korzystne.

Wykres 8 Ludność w wieku poprodukcyjnym na 100 osób w wieku przedprodukcyjnym w 2013 r. (źródło: GUS).



Bezrobocie

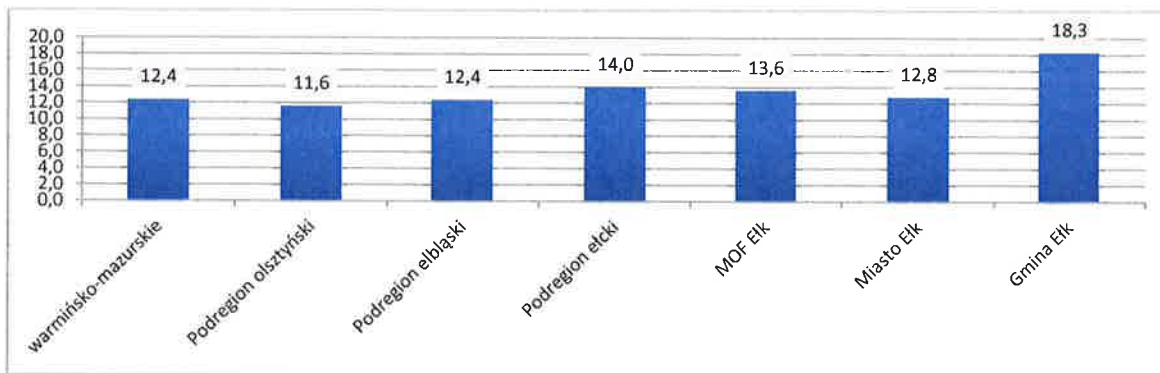
Stopa bezrobocia na koniec 2013 r. w powiecie elckim kształtowała się na poziomie 26,0% (26,9% na koniec 2012 r.) W powiecie zarejestrowanych było 8 201 bezrobotnych, z czego 76,87% stanowili mieszkańcy MOF Elk.

Tabela 11 Liczba osób bezrobotnych na koniec grudnia 2013 r. (źródło: PUP w Elku).

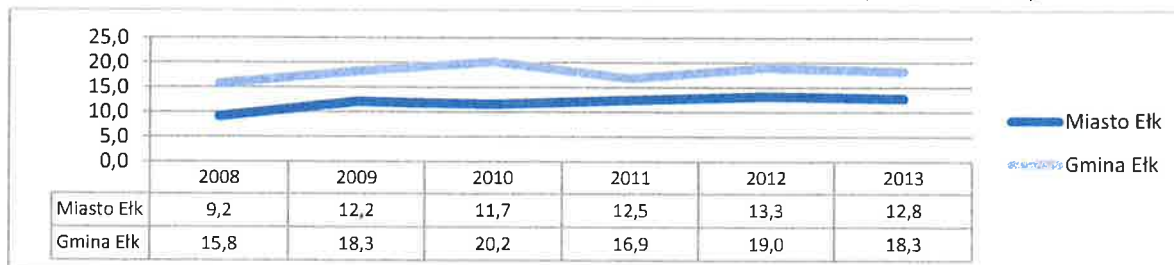
	bezrobotni ogółem	długotrwale bezrobotni	do 25 roku życia	powyżej 50 roku życia	niepełnosprawni
Miasto Elk	4 977	2 977	859	1 289	319
Gmina Elk	1 327	776	247	310	77
MOF Elk	6 304	3 753	1 106	1 599	396

Biorąc pod uwagę liczbę bezrobotnych w liczbie ludności w wieku produkcyjnym średnia dla MOF Elk, jak i dla poszczególnych gmin, jest wyższa niż średnia wojewódzka.

Wykres 9 Liczba bezrobotnych w liczbie ludności w wieku produkcyjnym w 2013 r. (w %; źródło: GUS).



Wykres 10 Liczba bezrobotnych w liczbie ludności w wieku produkcyjnym w latach 2008-2013 (w %; źródło: GUS).



Wg danych PUP **dominującym wiekiem wśród osób bezrobotnych w powiecie jest przedział 25 –34 lata**. Dotyczy to zarówno bezrobotnych zamieszkałych w mieście, jak i na wsi. Osób bezrobotnych z tego przedziału wiekowego było aż 2 350 (28,7% ogółu bezrobotnych). Nieco mniej liczebną była grupa bezrobotnych w wieku 35-44 lata – 19,5%. Wśród osób w wieku 18-24 (18,7%, 1 533 osoby) 30,5% pozostaje bez pracy powyżej 12 miesięcy, zaś wśród bezrobotnych w wieku 25-34 lata prawie 38,4%. Nie wiele mniej liczebna jest grupa osób bezrobotnych w wieku 45-54 lata – 1549 osób (18,9%). Najmniej liczebną jest grupa bezrobotnych zaawansowana wiekowo tj. z przedziału 55-64 lata – 1168 osób (14,2%). W tej grupie najwięcej, bo 50,9% pozostaje bez pracy powyżej 12 miesięcy.

Pod względem wykształcenia na koniec grudnia 2012 r. **najliczniejszą grupą były osoby posiadające wykształcenie gimnazjalne i niższe** (32,8% ogółu bezrobotnych). Wykształceniem zasadniczym zawodowym legitymował się prawie co czwarty bezrobotny powiatu ełckiego (24,6%). Trzecią pod względem liczebności jest grupa bezrobotnych posiadających wykształcenie policealne i średnie zawodowe tj. 22,2% ogółu bezrobotnych. Tylko 9,1% ogółu bezrobotnych posiadało wykształcenie wyższe. Nieliczną grupą są również bezrobotni legitymujący się wykształceniem średnim ogólnokształcącym – 11,3% ogółu. Na terenach wiejskich niemal 70% ogółu bezrobotnych stanowią osoby z wykształceniem zasadniczym zawodowym oraz gimnazjalnym i niższym.

Analizując strukturę bezrobocia pod względem czasu pozostawania bez pracy można zauważyć, że w końcu grudnia 2013 r. najliczniejszą grupę stanowiły osoby pozostające bez zatrudnienia powyżej 24 miesięcy (1 694 osoby, 20,7%). Ogólnie **osoby pozostające bez pracy powyżej roku stanowiły prawie 40% ogółu bezrobotnych**.

Pomoc społeczna

Analiza trudności występujących w gospodarstwach domowych pokazuje, że **bezrobocie, długotrwała choroba i niepełnosprawność to najczęstsze powody ubiegania się o wsparcie pomocy społecznej**. Ubóstwo jest złożonym zjawiskiem społecznym, przybierającym różne formy. Może przejawiać się ono brakiem zasobów finansowych, materialnych, głodem, brakiem godnego miejsca zamieszkania. Złożony charakter zjawiska ubóstwa wiąże się również z tym, iż zazwyczaj dysfunkcji tej towarzyszą inne problemy, tj. bezrobocie, niepełnosprawność, czy uzależnienia. Ubóstwo można postrzegać w kategoriach ilościowych (niskie dochody), jak i jakościowych (słabsze wykształcenie, gorsze warunki mieszkaniowe).

Bezrobocie wywołuje negatywne skutki społeczne - w sferze ekonomicznej i psychospołecznej, które nasilają się w miarę wydłużenia się okresu pozostawania bez pracy. **Długotrwałe bezrobocie skutkuje szybką degradacją ekonomiczną osoby i rodziny**. W rodzinie objętej tym zjawiskiem z upływem czasu pojawia się bierność i zjawisko patologii, głównie nadużywanie alkoholu, trudności opiekuńczo-wychowawcze i nieumiejętność przystosowania się do zmieniających się zasad funkcjonowania na rynku. Rodziny, w których żyją osoby bezrobotne, szczególnie długotrwałe pozostające bez prawa do zasiłku, z konieczności stają się klientami pomocy społecznej. Równowaga lokalnego rynku pracy to jeden z najważniejszych celów polityki rozwoju społeczno-gospodarczego każdej gminy.

Kwalifikując klientów ośrodków pomocy społecznej do grupy ludzi ubogich, za główne kryterium przyjmuje się wysokość dochodów danego gospodarstwa domowego. Ubóstwo jest więc utożsamiane z niskimi środkami finansowymi. Należy jednak pamiętać, iż ubóstwo jest następstwem długotrwałego pozostawania bez odpowiedniej ilości środków finansowych, zapewniających godny byt, pozwalający zaspokoić wszystkie elementarne potrzeby ludzkie.

Od 2008 r. liczba gospodarstw domowych korzystających z pomocy społecznej w MOF Ełk wzrasta. Wiąże się to ze wzrostem liczby mieszkańców. Sytuacja ta dotyczy przede wszystkim miasta Ełk, w którym liczba gospodarstw korzystających z pomocy wzrosła o ok. 38% wobec 2008 r. Z pomocy społecznej korzysta 8% mieszkańców miasta i 15% mieszkańców terenów wiejskich.

Tabela 12 (źródło: GUS)

gospodarstwa domowe korzystające ze środowiskowej pomocy społecznej						
	2008	2009	2010	2011	2012	2013
MOF Elk	2 066	2 428	2 568	2 630	2 675	2 861
Miasto Elk	1 582	1 872	1 987	2 087	2 137	2 284
Gmina Elk	484	556	581	543	538	577

W 2013 r. 2,3 tys. rodzin w MOF Elk otrzymywało **zasiłki rodzinne na dzieci**. W stosunku do 2008 r. wartość ta zmalała o 35%. Corocznie maleje udział dzieci do 17 lat, na które rodzice otrzymują zasiłek rodzinny, w ogólnej liczbie dzieci w tym wieku. Kwota świadczeń rodzinnych na przestrzeni badanego okresu, nieznacznie zmalała (12,9 mln w 2013 r.). W 2013 r. we wszystkich gminach była ona niższa niż w roku 2012 i 2011.

Tabela 13 (źródło: GUS)

	rodziny otrzymujące zasiłki rodzinne na dzieci						udział dzieci w wieku do lat 17, na które rodzice otrzymują zasiłek rodzinny w ogólnej liczbie dzieci w tym wieku (%)					
	2008	2009	2010	2011	2012	2013	2008	2009	2010	2011	2012	2013
MOF Elk	3 584	3 181	3 032	2 748	2 461	2 324	-	-	-	-	-	-
Miasto Elk	2 790	2 435	2 317	2 076	1 866	1 776	40,9	36,4	33,7	30,9	28,5	27,0
Gmina Elk	794	746	715	672	595	548	63,3	59,3	55,7	52,2	46,9	44,4

Wśród problemów społecznych jednym z najważniejszych są **problemy alkoholowe**. Problem ten jest zauważany w strategiach rozwiązywania problemów społecznych poszczególnych gmin. W ramach badań monitoringowych przeprowadzonych na potrzeby *Strategii Rozwiązywania Problemów Społecznych Miasta Elk 2008-2018* stwierdzono, że alkoholizm zajmuje czwarte miejsce w hierarchii problemów społecznych. Wymienia go 4 na 10 badanych. Podobnej skali problemem jest **narkomania** (trzecie miejsce – 41% wskazań).

Innym ważnym problemem jest **sytuacja osób niepełnosprawnych i osób starszych**. Do najważniejszych problemów tej grupy mieszkańców można zaliczyć:

- występujące bariery architektoniczne i komunikacyjne,
- aktywność społeczno – zawodową i kulturalną,
- bariery w aktywności zawodowej wynikające z niedostatecznej bazy szkoleniowej,
- utrudniony dostęp do usług rehabilitacyjnych.

Osoby niepełnosprawne w coraz mniejszym stopniu niż wcześniej zwracają uwagę na niedostosowanie architektoniczne czy transportowe występujące w przestrzeni publicznej z uwagi na fakt ich ciągłego przystosowywania do potrzeb niepełnosprawnych. Największe utrudnienia architektoniczne dla osób niepełnosprawnych występują w ich najbliższym otoczeniu (domy, mieszkania).

W MOF Elk są **4 zakłady pomocy społecznej**:

- 1 prowadzony przez samorząd dysponujący 280 miejscami (w 2013 r. obłożenie wynosiło 100%),
- 3 niepubliczne dysponujące łącznie 205 miejscami (obłożenie w 2012 r. wynosiło 92,6%).

W latach 2010-2013 o niemal 40% wrosła liczba miejsc w noclegowniach, domach i schroniskach dla bezdomnych (95 miejsc w 2013 r.), a liczba osób w nich przebywających o 20% (81 osób w 2013 r.). W 2013 r. obiekty dla bezdomnych dysponowały wolnymi miejscami (obłożenie wyniosło 85%).

W porównaniu do województwa warmińsko-mazurskiego oraz podregionu ełckiego na terenie MOF Ełk w 2013 r. znajdowało się **stosunkowo dużo mieszkań socjalnych**. Przeciętna liczba mieszkań socjalnych na 1000 mieszkańców wyniosła 3,11, czyli więcej niż średnia dla podregionu ełckiego (2,37) i województwa (1,85). Na tak wysoką wartość wskaźnika dla MOF Ełk wpływ miała głównie duża ilość mieszkań socjalnych w mieście Ełk – 3,76 mieszkania na 1000 mieszkańców.

Organizacje pozarządowe

Przy analizie sfery społecznej ważnym aspektem jest określenie aktywności lokalnej. Aktywność społeczności lokalnej wynika z poziomu kapitału społecznego, który jest jednym z ważniejszych czynników rozwoju lokalnego i regionalnego. Wyrazem aktywności lokalnej jest **działalność organizacji pozarządowych**. Wg danych GUS na terenie MOF Ełk w 2013 r. było 236 organizacji pozarządowych, w tym:

- stowarzyszenia i organizacje społeczne – 220,
- fundacje – 16.

Organizacje pozarządowe działają w sektorach ekonomicznym, politycznym, sportowym, turystyczno-rekreacyjnym, edukacyjnym, religijnym, kulturalnym, dobroczynnym, młodzieżowym i dziecięcym, zdrowotnym, rozwoju środowiska lokalnego i wspierania innych organizacji. Organizacje miejskie funkcjonują w oparciu i na rzecz swoich członków (lub podopiecznych w przypadku organizacji przy instytucjach). Organizacje wiejskie podejmują działania na rzecz miejsca – wspólnoty.

Problemy na jakie napotykają organizacje:

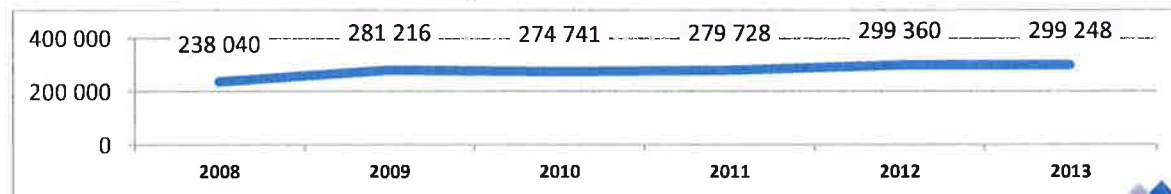
- niewystarczająca ilość zasobów głównie finansowych (uzależnienie od samorządów lokalnych),
- niskie zaangażowanie członków organizacji w działania,
- niskie zainteresowanie działaniami odbiorców spoza organizacji w społeczności miejskiej,
- mały przepływ informacji między NGO a samorządem oraz między NGO,
- coraz trudniejszy dostęp do finansowania zarówno z grantów samorządowych jak i ogólnopolskich – duża konkurencja, duża biurokracja,
- niewielu członków o odpowiedniej wiedzy i kompetencjach potrzebnych do administracyjnej działalności organizacji,
- utrudniony dostęp do wsparcia dla NGO wśród organizacji wiejskich – bariera odległości¹⁷.

Organizacje pozarządowe otrzymują od samorządów środki finansowe na realizację zadań zleconych głównie w obszarze kultury fizycznej i sportu, pomocy społecznej, wypoczynku letniego i zimowego dzieci i młodzieży, oświaty i wychowania oraz kultury i ochrony dziedzictwa narodowego.

Opieka zdrowotna

W 2013 r. w MOF Ełk działały 43 przychodnie. W stosunku do 2008 r. sytuacja w tym względzie uległa znaczącej poprawie – liczba przychodni wzrosła o 185%. Zmiana ta dotyczyła głównie miasta Ełk, w którym liczba przychodni wzrosła z 14 do 40. Co roku udzielanych jest prawie 300 tys. porad medycznych. Od 2008 roku ich liczba w MOF Ełk wzrosła o 26% (wzrost w każdej gminie).

Wykres 11 Porady medyczne w MOF Ełk w 2013 r. (źródło: GUS).



¹⁷ Raport *Organizacje pozarządowe powiatu ełckiego*, Joanna Klunejko.

W przeliczeniu na 1 tys. ludności **liczba przychodni** jest nieco powyżej średniej wojewódzkiej i poniżej podregionu elckiego. Najgorzej w tej kwestii wypada Gmina Elk –11 tys. mieszkańców gminy obsługiwanych jest tylko przez 3 przychodnie. Można przypuszczać, że znaczna część mieszkańców Gminy Elk korzysta z usług przychodni zlokalizowanych w mieście. Pod względem udzielonych **porad medycznych** w przeliczeniu na 1 tys. mieszkańców wartość dla MOF Elk jest wyższa od średniej wojewódzkiej i poszczególnych podregionów. Tu także można zaobserwować znaczne rozbieżności pomiędzy poszczególnymi gminami MOF Elk.

Tabela 14 Przychodnie i porady medyczne w przeliczeniu na 1 tys. mieszkańców w 2013 r. (źródło: GUS).

	Liczba przychodni na 1 tys. mieszkańców	Liczba udzielonych porad medycznych na 1 tys. mieszkańców
województwo	0,56	4 084
Podregion olsztyński	0,60	4 129
Podregion elbląski	0,51	4 042
Podregion elcki	0,56	4 066
MOF Elk	0,61	4 218
Miasto Elk	0,67	4 737
Gmina Elk	0,27	1 432

W MOF Elk działają 2 szpitale:

- Mazurskie Centrum Zdrowia, Zakład Opieki Zdrowotnej „Pro-Medica” Sp. z o.o. w Elku – w 2011 r. ok. 81% pacjentów pochodziło z terenu powiatu elckiego (w zdecydowanej większości z miasta i gminy Elk),
- 108 Szpital Wojskowy z Przychodnią Samodzielny Publiczny Zakład Opieki Zdrowotnej w Elku – w 2011 r. pacjenci z powiatu elckiego stanowili ok. 75% ogółu pacjentów (podobnie jak w Pro-Medica w większości były to osoby pochodzące z miasta i gminy Elk)¹⁸.

Edukacja

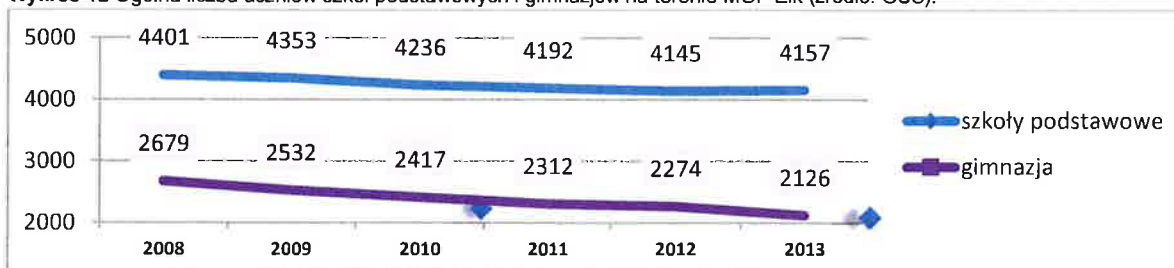
W 2013 r. na terenie MOF Elk działało **13 przedszkoli** mogących zapewnić miejsce wszystkim dzieciom, które przed rozpoczęciem nauki w szkole muszą odbyć obowiązkowe roczne przygotowanie przedszkolne.

Tabela 15 Przedszkola w 2013 r. (źródło: GUS).

	miejsca	dzieci
Miasto Elk	1 592	1 579
Gmina Elk	75	66

W 2013 r. w MOF Elk działało 16 szkół podstawowych i 13 gimnazjów. We wszystkich gminach obserwuje się systematyczny spadek liczby uczniów.

Wykres 12 Ogólna liczba uczniów szkół podstawowych i gimnazjów na terenie MOF Elk (źródło: GUS).



¹⁸ Obszar funkcjonalny ośrodka subregionalnego Elk. Delimitacja, W-M Biuro Planowania Przestrzennego, Olsztyn 2012 r.

W dziedzinie komputeryzacji szkół średnich wskaźniki dla MOF Ełk są stosunkowo słabe. Biorąc pod uwagę liczbę uczniów przypadających na 1 komputer z dostępem do Internetu przeznaczony do użytku uczniów w szkołach podstawowych i gimnazjach, średnia jest wyższa niż średnia wojewódzka i średnia podregionów. Wewnątrz MOF Ełk występują duże różnice – wskaźniki dla miasta Ełk są znacznie wyższe niż dla gminy Ełk.

Uczniowie szkół podstawowych są w zdecydowanej większości mieszkańcami poszczególnych gmin. Do szkół podstawowych na terenie miasta Ełk dojeżdżają dzieci głównie z terenu miasta (96%) i gminy Ełk (3%). Do gimnazjów na terenie miasta Ełk dojeżdża młodzież głównie z terenu miasta (93%) i gminy Ełk (5%) oraz pojedynczy uczniowie z pozostałych gmin powiatu i spoza powiatu. Analogicznie wygląda sytuacja w przypadku szkół średnich¹⁹.

W Ełku funkcjonują 4 szkoły zawodowe, 7 techników i 4 licea ogólnokształcące. Liczba uczniów poszczególnych typów szkół od 2008 r. maleje. Komputeryzacja liceów jest na wysokim poziomie – w MOF Ełk na 1 komputer z dostępem do Internetu przeznaczonych do użytku uczniów przypada 6,31 uczniów. Jest to wynik lepszy niż średnia wojewódzka (9,45) jak i poszczególnych podregionów. Najważniejszą obecnie kwestią dotyczącą edukacji ponadgimnazjalnej, wskazywaną we wszystkich lokalnych dokumentach strategicznych, jest **niedostosowanie kierunków kształcenia (zwłaszcza technicznego i zawodowego) do potrzeb rynku pracy**.

Szkolnictwo wyższe obejmuje 4 uczelnie: Wyższa Szkoła Finansów i Zarządzania w Białymstoku Filia w Ełku, Wydział Gospodarki Turystycznej w Ełku Wyższej Szkoły Gospodarki w Bydgoszczy, Wydział Studiów Technicznych i Społecznych w Ełku Uniwersytetu Warmińsko – Mazurskiego w Olsztynie, Wyższe Seminarium Duchowe Diecezji Ełckiej. Studia na kierunkach technicznych w 2013 r. można było podjąć w WSFiZ (informatyka i budownictwo) i UWM (geodezja i kartografia).

¹⁹ *Obszar funkcjonalny ośrodka subregionalnego Ełk. Delimitacja*, W-M Biuro Planowania Przestrzennego, Olsztyn 2012 r.

4. ANALIZA SWOT

Analizę SWOT przeprowadzono, podobnie jak w przypadku diagnozy, w układzie priorytetów Strategii:

- Innowacyjne przedsiębiorstwa i konkurencyjna gospodarka,
- Środowisko przyrodnicze i efektywne wykorzystanie zasobów,
- Zrównoważony transport,
- Rewitalizacja społeczna i gospodarcza,
- Aktywne społeczeństwo.

MOCNE STRONY

Innowacyjne przedsiębiorstwa i konkurencyjna gospodarka

- wysoka konkurencyjność i potencjał rozwojowy miasta Ełk na tle województwa - funkcjonowanie Parku Naukowo – Technologicznego i podstrefy Specjalnej Suwalskiej Strefy Ekonomicznej, rosnąca liczba firm w nowoczesnych sekcjach gospodarki, aktywność władz samorządowych w poszukiwaniu inwestorów zewnętrznych, wspieraniu gospodarki innowacyjnej i pozyskiwaniu funduszy ze źródeł zewnętrznych,
- wolne tereny inwestycyjne,
- sektory o dużym potencjale dla „inteligentnej specjalizacji”, w szczególności ekonomia wody i produkcja rolno – spożywcza,
- dogodne położenie komunikacyjne, bliskość granic.

Środowisko przyrodnicze i efektywne wykorzystanie zasobów

- atrakcyjne położenie turystyczne - położenie na obszarze Zielonych Płuc Polski, liczne jeziora i rzeki, dobrze zachowane warunki przyrodnicze,
- dobra jakość wód podziemnych,
- brak uciążliwego dla środowiska przyrodniczego przemysłu,
- nowoczesny system gospodarki odpadami (Zakład Unieszkodliwiania Odpadów w Siedliskach),
- realizacja projektów na rzecz zapewnienia optymalizacji i efektywności wykorzystania energii elektrycznej i ciepłej oraz stosowanie odnawialnych źródeł energii,
- edukacja ekologiczna,
- możliwość rozwoju ekoturystyki,
- duże zainteresowanie ofertą Muzeum Historycznego w Ełku,
- możliwość rozwoju twórczego mieszkańców (oferty ośrodków kultury, Szkoły Artystycznej, bibliotek publicznych, organizacji pozarządowych),
- aktywność mieszkańców w zakresie sportu, turystyki i rekreacji.

Zrównoważony transport

- atrakcyjne położenie komunikacyjne,
- obwodnica Ełku łącząca drogi krajowe 65 i 16,
- koncepcja budowy lotniska lokalnego,
- transport publiczny obejmujący Miasto Ełk i miejscowości wiejskie w gminach Ełk i Stare Juchy.

Rewitalizacja społeczna i gospodarcza

- zagospodarowane tereny powojkowe w centrum Ełku,
- adaptacja zdegradowanych budynków pod cele gospodarcze i społeczne,
- działania na rzecz rewitalizacji społecznej osób zagrożonych wykluczeniem społecznym,
- duża liczba organizacji pozarządowych.

Aktywne społeczeństwo

- korzystna sytuacja demograficzna – wzrastająca liczba ludności, dodatnie saldo migracji, dodatni przyrost naturalny, stosunkowo młode społeczeństwo
- bogata oferta edukacyjna i dobry poziom usług edukacyjnych,
- funkcjonowanie uczelni wyższych,
- wysoki poziom bezpieczeństwa publicznego,
- duże zaplecze usług medycznych,
- działalność instytucji rynku pracy i innych instytucji wspierających,
- otwartość władz na inicjatywy społeczne,
- względnie duża liczba mieszkań socjalnych na tle województwa,
- aktywność mieszkańców w zakresie sportu, turystyki i rekreacji,
- duża liczba organizacji pozarządowych.

SŁABE STRONY

Innowacyjne przedsiębiorstwa i konkurencyjna gospodarka

- mała liczba innowacyjnych przedsiębiorstw oraz mała świadomość i wiedza przedsiębiorców w tym temacie,
- małe zainteresowanie ofertą inwestycyjną ze strony krajowych i zagranicznych inwestorów,
- niski poziom integracji oferty inwestycyjnej,
- słaba promocja gospodarcza,
- niski poziom przedsiębiorczości,
- słabe otoczenie gospodarcze w MOF Ełk,
- słabe otoczenie biznesu,
- mały potencjał naukowo – badawczy, nierozwijanie przez ełckie uczelnie wyższe kierunków technicznych,
- mało terenów inwestycyjnych z pełną infrastrukturą i dobrym dostępem komunikacyjnym.

Środowisko przyrodnicze i efektywne wykorzystanie zasobów

- wody powierzchniowe słabej jakości (zarówno rzeki jak i jeziora),
- niski poziom ruchu turystycznego na tle województwa,
- słabo zagospodarowane jeziora i rzeki, szlaki turystyczne rowerowe, wodne, konne, piesze,
- niedostateczna oferta produktów lokalnych,
- niewystarczające wykorzystywanie przez instytucje kultury nowatorskich metod i form działania w celu wykorzystania dostępnych zasobów,

- niski poziom dostępu do bibliotek (w szczególności w Mieście Elk), czytelnictwa i wyposażenia bibliotek,
- „niska emisja” na dość dużym poziomie, zwłaszcza w mieście Elk; niekorzystna struktura paliw w systemach grzewczych,
- niska efektywność energetyczna budynków użyteczności publicznej i budynków mieszkalnych,
- niski stopień skanalizowania obszarów wiejskich oraz procent ludności gmin wiejskich korzystających z oczyszczalni ścieków,
- niezadawalający stan zabytków architektonicznych.

Zrównoważony transport

- niskie parametry techniczne niektórych dróg, zwłaszcza przejętych przez Miasto Elk byłych dróg krajowych,
- zły stan techniczny części taboru komunikacji miejskiej,
- niezadawalająca dostępność komunikacji publicznej na obszarach wiejskich, słaby dojazd do Miasta Elk z niektórych miejscowości gminnych w obszarze funkcjonalnym,
- niewystarczająca ilość ścieżek rowerowych, braki w połączeniach już istniejących ścieżek,
- mało parkingów w Mieście Elku i jego obszarze funkcjonalnym, bardzo mało parkingów dla rowerzystów, brak rozwiązań P+R i B+R,
- niska dostępność komunikacyjna, długi dojazd do stolicy województwa, brak dróg szybkiego ruchu,
- niewykorzystana sieć kolei,
- zły stan infrastruktury kolejowej.

Rewitalizacja społeczna i gospodarcza

- niezagospodarowane niektóre tereny przemysłowe, pokolejowe, powojenne, popegeerowskie i atrakcyjne turystycznie,
- zły stan techniczny budynków wielorodzinnych,
- występowanie niezagospodarowanych lub zdegradowanych przestrzeni publicznych,
- niewystarczająca ilość działań wspierających osoby starsze i niepełnosprawne,
- problemy społeczne – ubóstwo, bezrobocie, uzależnienia, dysfunkcje w rodzinach.

Aktywne społeczeństwo

- niska przedsiębiorczość mieszkańców,
- wysokie bezrobocie, zwłaszcza wśród ludzi z niskim wykształceniem,
- rosnąca liczba gospodarstw domowych korzystających ze środowiskowej pomocy społecznej,
- niedostosowanie systemu kształcenia do potrzeb lokalnego rynku pracy, zwłaszcza na kierunkach zawodowych i technicznych,
- ograniczone możliwości rozwoju szkolnictwa wyższego,
- niewystarczająca ilość atrakcyjnych ofert pracy dla wykształconej młodzieży skutkująca podejmowaniem decyzji o emigracji,
- ograniczone środki na finansowanie działalności organizacji pozarządowych,
- mała liczba wolnych miejsc w DPS prowadzonym przez samorząd.

SZANSE

Innowacyjne przedsiębiorstwa i konkurencyjna gospodarka

- międzynarodowa współpraca z miastami partnerskimi,
- promocja gospodarcza regionu,
- pozyskanie wysoko wykwalifikowanej kadry na uczelnie wyższe oraz do współpracy z Parkiem Naukowo – Technologicznym,
- otwarcie się jednostek naukowych i uczelni na współpracę z firmami MOF Elk i Parkiem Naukowo-Technologicznym,
- środki UE.

Środowisko przyrodnicze i efektywne wykorzystanie zasobów

- realizacja krajowych inwestycji energetycznych,
- wzrost popytu zewnętrznego na ofertę turystyczno – wypoczynkową regionu,
- utrzymanie zainteresowania ofertą muzealną w regionie,
- wdrożenie instrumentów prawno - ekonomicznych mobilizujących do realizacji inwestycji pro środowiskowych wynikających ze strategii krajowych oraz przyjętych zobowiązań międzynarodowych,
- doskonalenie krajowego systemu publicznej edukacji środowiskowej,
- większe wsparcie ochrony zabytków i opieki nad zabytkami przez Państwo,
- środki UE.

Zrównoważony transport

- plany budowy i modernizacji ważnych połączeń drogowych (modernizacja drogi krajowej nr 16, budowa trasy Via Baltica), kolejowych (budowa trasy Rail Baltica) oraz terminalu multimodalnego sieci TEN-T,
- modernizacja drogi krajowej nr 65,
- połączenie kolejowe z lotniskiem w Szymanach,
- środki UE.

Rewitalizacja społeczna i gospodarcza

- objęcie MOF Elk dużymi programami regionalnymi oraz krajowymi,
- środki UE i krajowe.

Aktywne społeczeństwo

- programy wdrażane na terenie MOF Elk przez Region,
- projekty systemowe,
- środki UE i krajowe na rozwój kapitału ludzkiego.

ZAGROŻENIA

Innowacyjne przedsiębiorstwa i konkurencyjna gospodarka

- słabe zainteresowanie ze strony krajowych i zagranicznych inwestorów,
- brak stabilnej polityki rządu wspierającej sektor MŚP.

Środowisko przyrodnicze i efektywne wykorzystanie zasobów

- wzrost zanieczyszczeń powietrza dalekiego zasięgu.

Zrównoważony transport

- odwleknięcie na szczeblu centralnym i regionalnym terminów realizacji ważnych inwestycji transportowych dla MOF Etk,
- likwidacja strategicznych połączeń kolejowych.

Rewitalizacja społeczna i gospodarcza

- nadmierna centralizacja w rozdysponowywaniu środków finansowych na rzecz przeciwdziałania wykluczeniu społecznemu.

Aktywne społeczeństwo

- osłabienie ogólnej koniunktury gospodarczej na skutek kryzysu ekonomicznego, w tym wzrost bezrobocia, w Polsce i UE,
- niewystarczająca subwencja oświatowa,
- niewystarczające środki na rosnące zadania samorządów w obszarze polityki społecznej.

5. OBSZARY WSPARCIA

I. OBSZARY WYMAGAJĄCE POPRAWY INFRASTRUKTURY TRANSPORTOWEJ

Uzasadnienie: występowanie słabej jakości infrastruktury drogowej (drogi krajowe, wojewódzkie, gminne i powiatowe, tabor komunikacji miejskiej); niewykorzystywany potencjał w zakresie transportu kolejowego i zły stan infrastruktury kolejowej; słabe połączenia komunikacyjne wewnątrz MOF Elk pomiędzy niektórymi miejscowościami; brak rozwiązań komunikacyjnych w Elku będących alternatywą dla głównych ciągów drogowych.

Wyznaczenie obszaru: obszary na których zlokalizowane są drogi wyprowadzające ruch drogowy w kierunku sieci kompleksowej i planowanej TEN-T lub platform logistycznych, drogi stanowiące część infrastruktury transportu miejskiego, drogi poprawiające dojazd do Elku jako centrum życia społeczno-gospodarczego obszaru funkcjonalnego, drogi stanowiące element przedsięwzięć związanych z rewitalizacją (wynikające z ponadlokalnych/lokalnych programów rewitalizacji); jednostki świadczące usługi z zakresu komunikacji miejskiej; obszary, na których znajduje się infrastruktura kolejowa o znaczeniu regionalnym.

Oczekiwane efekty interwencji: rozwój transportu zbiorowego; poprawa dostępności komunikacyjnej; lepszy dostęp do usług publicznych; wzrost atrakcyjności gospodarczej i turystycznej; wzrost przedsiębiorczości; poprawa jakości życia mieszkańców; polepszenie jakości powietrza.

Cel strategiczny: Poprawa spójności społecznej i terytorialnej MOF Elk.

Priorytet i działania Strategii: Priorytet III *Zrównoważony transport*, Działanie 3.1. *Modernizacja i rozbudowa transportu publicznego*, Działanie 3.2. *Sprawna i szybka sieć transportowa w elckim MOF*.

II. OBSZARY WYMAGAJĄCE POPRAWY EFEKTYWNOŚCI ENERGETYCZNEJ

Uzasadnienie: obecność terenów, na których zlokalizowane są osiedla blokowe wybudowane w przestarzałych technologiach - obecnie budynki te wymagają szczególnej troski ze strony technicznej; budynki użyteczności publicznej wymagające inwestycji poprawiających efektywność energetyczną; duża liczba i rozproszenie indywidualnych źródeł ciepła szkodliwych dla środowiska.

Wyznaczenie obszaru: Miasto Elk i Gmina Elk (tereny zabudowy wielorodzinnej, tereny zabudowy jednorodzinnej, budynki użyteczności publicznej, ciepłownie).

Oczekiwane efekty interwencji: kompleksowa termomodernizacja budynków obiektów użyteczności publicznej oraz budynków mieszkalnych; popularyzacja stosowania odnawialnych źródeł energii; ograniczenie zużycia energii cieplnej i elektrycznej; poprawa estetyki i wyglądu budynków.

Cel strategiczny: Poprawa stanu środowiska MOF Elk oraz wykorzystania zasobów przyrodniczych i kulturowych dla zrównoważonego rozwoju.

Priorytet i działania Strategii: Priorytet II. *Środowisko przyrodnicze i efektywne wykorzystanie zasobów*, Działanie 2.1. *Wspieranie efektywności energetycznej*, Działanie 2.2. *Ochrona i promocja środowiska naturalnego* Poddziałanie 2.2.3. *Poprawa jakości powietrza*.

III. OBSZARY ATRAKCYJNE PRZYRODNICZO I TURYSTYCZNE

Uzasadnienie: atrakcyjne położenie przyrodnicze (Pojezierze Mazurskie, Mazury Garbate), występowanie obszarów chronionego krajobrazu i innych form ochrony przyrody oraz duża liczba jezior i rzek wymagają działań mających na celu zachowanie w jak najlepszym stanie środowiska naturalnego i jednocześnie stwarzają możliwości wykorzystania ich pod cele turystyczne oraz zwiększenie poziomu ruchu turystycznego.

Wyznaczenie obszaru: obszary Miasta Elk wskazane w Programie Rewitalizacji Elku; istniejące bądź planowane miejsca przeznaczone do uprawiania różnego rodzaju sportów, aktywnej rekreacji bądź

spędzania wolnego czasu; tereny atrakcyjne przyrodniczo i turystycznie w Mieście Elk i Gminie Elk; obszary na których występują braki w infrastrukturze wodociągowo-kanalizacyjnej.

Oczekiwane efekty interwencji: poprawa atrakcyjności turystycznej - wzrost zainteresowania turystów poprzez stworzenie atrakcyjnych produktów turystycznych i włączenie ich w ofertę turystyczną Warmii i Mazur; aktywizacja społeczno-gospodarcza związana z rozwojem turystyki; polepszenie stanu środowiska naturalnego, w tym poprawa jakości wód powierzchniowych; wzrost wykorzystania odnawialnych źródeł energii; poprawa warunków życia mieszkańców.

Cel strategiczny: Poprawa stanu środowiska MOF Elk oraz wykorzystania zasobów przyrodniczych i kulturowych dla zrównoważonego rozwoju.

Priorytet i działania Strategii: Priorytet II. *Środowisko przyrodnicze i efektywne wykorzystanie zasobów*, Działanie 2.2. *Ochrona i promocja środowiska naturalnego*, Poddziałanie 2.2.1. *Poprawa gospodarki wodno-ściekowej*, Poddziałanie 2.2.2. *Gospodarka odpadami, w tym niebezpiecznymi*, Poddziałanie 2.2.4. *Rekultywacja terenów zdegradowanych*, Poddziałanie 2.2.5. *Wykorzystanie środowiska przyrodniczego dla rozwoju funkcji turystycznych i rekreacyjnych*; Działanie 2.3. *Ochrona dziedzictwa kulturowego*.

IV. OBSZARY WYMAGAJĄCE RESTRUKTURYZACJI I REWITALIZACJI

Uzasadnienie: występowanie obszarów trwałej marginalizacji ekonomicznej i społecznej; istnienie dużej liczby obiektów mieszkalnych, zabytkowych i komunalnych, które są zaniedbane, zdegradowane i nie stwarzają możliwości uzupełnienia oferty wypoczynkowo – turystycznej oraz wykorzystania ich pod cele społeczne i gospodarcze; występowanie zniszczonych lub niezagospodarowanych przestrzeni publicznych; występowanie obszarów przemysłowych, pokolejowych, powojсковych i popegeerowskich powstałych w wyniku przemian polityczno-gospodarczo-społecznych.

Wyznaczenie obszaru: obszary o szczególnej kumulacji problemów społeczno-gospodarczych, w tym obszary Miasta Elk wskazane w Programie Rewitalizacji Elku; obiekty wpisane do wojewódzkiego rejestru zabytków; obszary po byłych Państwowych Gospodarstwach Rolnych w Gminie Elk; centra wybranych miejscowości w Gminie Elk; obszary atrakcyjne turystycznie w Gminie Elk.

Oczekiwane efekty interwencji: aktywizacja społeczna i gospodarcza osób zagrożonych ubóstwem i/lub wykluczeniem społecznym; poprawa dostępności i jakości usług społecznych; wzrost przedsiębiorczości; polepszenie jakości życia, w tym warunków mieszkaniowych; poprawa estetyki miasta i wsi; poprawa bezpieczeństwa; pozyskanie i przygotowanie nowych terenów inwestycyjnych; rozwój organizacji pozarządowych.

Cele strategiczne: Przywrócenie funkcji społeczno-gospodarczych zdegradowanych obszarów MOF Elk poprzez nadanie im nowych funkcji i ich jakościową zmianę, Wzrost aktywności społecznej.

Priorytety i działania Strategii:

- Priorytet IV. *Rewitalizacja społeczna i gospodarcza*, Działanie 4.1. *Rewitalizacja społeczna*, Działanie 4.2. *Wsparcie rewitalizacji gospodarczej*.
- Priorytet V. *Aktywne społeczeństwo*, Działanie 5.1. *Aktywizacja społeczna*, Poddziałanie 5.1.2. *Podnoszenie kwalifikacji osób zagrożonych długotrwałym bezrobociem*, Poddziałanie 5.1.3. *Wspieranie ekonomii społecznej*; Działanie 5.2. *Poprawa jakości usług społecznych*, Poddziałanie 5.2.1. *Wzmocnienie i wsparcie pomocy społecznej*.

V. OBSZARY DYSONUJĄCE POTENCJAŁEM W ZAKRESIE KONKURENCYJNOŚCI I INNOWACYJNOŚCI

Uzasadnienie: umacnianie i wzrost konkurencyjności obszarów oferujących najlepsze warunki do rozwoju przedsiębiorczości i innowacyjności.

Wyznaczenie obszaru: Miasto Elk i Gmina Elk (obszary aktywności gospodarczej – siedziby firm i IOB, tereny inwestycyjne).

Oczekiwane efekty interwencji: poprawa atrakcyjności inwestycyjnej; wzrost przedsiębiorczości; rozwój „inteligentnych specjalizacji województwa warmińsko-mazurskiego”; wzrost innowacyjności firm; internacjonalizacja firm; polepszenie systemu edukacji – wzrost różnorodności i dopasowania oferty edukacyjnej do potrzeb rynku pracy; wzrost współpracy biznesowej; wzrost aktywności promocyjnej i targowej; polepszenie oferty IOB; zatrzymywanie wykwalifikowanej siły roboczej i zachęcanie wykształconych ludzi do podjęcia pracy w MOF Elk; przygotowanie terenów inwestycyjnych.

Cele strategiczne: Wzrost konkurencyjności Elku i jego obszaru funkcjonalnego, Wzrost aktywności społecznej.

Priorytet i działania Strategii:

- Priorytet I. *Innowacyjna gospodarka i konkurencyjne przedsiębiorstwa*, Działanie 1.1. *Wsparcie usług innowacyjnych*, Działanie 1.2. *Wzrost konkurencyjności firm*, Działanie 1.3. *Wzmocnienie zastosowania technologii komunikacyjno-informacyjnych*, Działanie 1.4. *Promocja gospodarcza*.
- Priorytet V. *Aktywne społeczeństwo*, Działanie 5.1. *Aktywizacja społeczna*, Poddziałanie 5.1.1. *Wsparcie samozatrudnienia*.

VI. ELK JAKO OŚRODEK SUBREGIONALNY

Uzasadnienie: obszar cechujący się wysoką konkurencyjnością i potencjałem rozwojowym na tle województwa; siedziba jednostek świadczących usługi publiczne (w tym z zakresu kultury) i urzędów (szczebla samorządowego i rządowego) o znaczeniu ponadlokalnym.

Wyznaczenie obszaru: obszary dziedzictwa kulturowego, obszary realizacji usług publicznych (kulturalnych, społecznych, edukacyjnych, zdrowotnych, transportowych itp.).

Oczekiwane efekty interwencji: wzmocnienie pozycji Elku w regionie; wzrost funkcji subregionalnych (gospodarczych, edukacyjnych, kulturowych, medycznych itp.); włączenie instytucji kultury w wachlarz regionalnych produktów turystycznych; podniesienie jakości i dostępności usług publicznych; intensyfikacja współpracy międzyregionalnej i międzynarodowej.

Cel strategiczny: Poprawa stanu środowiska MOF Elk oraz wykorzystania zasobów przyrodniczych i kulturowych dla zrównoważonego rozwoju, Wzrost aktywności społecznej.

Priorytet i działania Strategii:

- Priorytet II. *Środowisko przyrodnicze i efektywne wykorzystanie zasobów*, Działanie 2.3. *Ochrona dziedzictwa kulturowego*.
- Priorytet V. *Aktywne społeczeństwo*, Działanie 5.1. *Aktywizacja społeczna*, Poddziałanie 5.1.4. *Wsparcie szkolnictwa zawodowego i ustawicznego*, Poddziałanie 5.1.5. *Inwestycje w edukację*; Działanie 5.2. *Poprawa jakości usług społecznych*, Poddziałanie 5.2.2. *Ochrona zdrowia*, Poddziałanie 5.2.3. *Poprawa dostępu do e-usług publicznych*.

6. CEL GŁÓWNY, CELE STRATEGICZNE I SZCZEGÓŁOWY OPIS PRIORYTETÓW

CEL GŁÓWNY

WZROST FUNKCJI SUBREGIONALNEJ ELKU I JEGO OBSZARU FUNKCJONALNEGO

<p><u>CEL STRATEGICZNY:</u> WZROST KONKURENCYJNOŚCI ELKU I JEGO OBSZARU FUNKCJONALNEGO (obszar wsparcia: V)</p> <p>Priorytet I: INNOWACYJNA GOSPODARKA I KONKURENCYJNE PRZEDSIĘBIORSTWA <u>Działanie 1.1. Wsparcie usług innowacyjnych</u> Poddziałanie 1.1.1. Wzmocnienie potencjału instytucji otoczenia biznesu Poddziałanie 1.1.2. Tworzenie klastrów</p>	<p><u>CEL STRATEGICZNY:</u> POPRAWA STANU ŚRODOWISKA MOF ELK ORAZ WYKORZYSTANIE ZASOBÓW PRZYRODNICZYCH I KULTUROWYCH DLA ZRÓWNOWAŻONEGO ROZWOJU (obszary wsparcia: II, III, VI)</p> <p>Priorytet II: ŚRODOWISKO PRZYRODNICZE I EFEKTYWNE WYKORZYSTANIE ZASOBÓW <u>Działanie 2.1. Wspieranie efektywności energetycznej</u> Poddziałanie 2.1.1. Poprawa efektywności energetycznej budynków użyteczności publicznej oraz mieszkalnych</p>	<p><u>CEL STRATEGICZNY:</u> POPRAWA SPÓJNOŚCI SPOŁECZNEJ I TERYTORIALNEJ MOF ELK (obszar wsparcia: I)</p> <p>Priorytet III: ZRÓWNOWAŻONY TRANSPORT <u>Działanie 3.1. Modernizacja i rozbudowa transportu publicznego</u> <u>Działanie 3.2. Sprawna i szybka sieć transportowa w eickim MOF</u> Poddziałanie 3.2.1. Budowa i rozbudowa połączeń drogowych w obszarze funkcjonalnym Elku (ZIT) Poddziałanie 3.2.2. Poprawa systemu kolejowego</p>	<p><u>CEL STRATEGICZNY:</u> PRZYWRÓCENIE FUNKCJI SPOŁECZNO – GOSPODARCZYCH ZDEGRADOWANYCH OBSZARÓW MOF ELK POPRZEC NADANIE IM NOWYCH FUNKCJI I ICH JAKOŚCIOWĄ ZMIANĘ (obszar wsparcia: IV)</p> <p>Priorytet IV: REWITALIZACJA SPOŁECZNA I GOSPODARCZA <u>Działanie 4.1. Rewitalizacja społeczna (ZIT)</u> Działanie 4.2. Wsparcie rewitalizacji gospodarczej</p>	<p><u>CEL STRATEGICZNY:</u> WZROST AKTYWNOŚCI SPOŁECZNEJ (obszary wsparcia: IV, V, VI)</p> <p>Priorytet V: AKTYWNE SPOŁECZEŃSTWO <u>Działanie 5.1. Aktywizacja społeczna</u> Poddziałanie 5.1.1. Wsparcie samozatrudnienia Poddziałanie 5.1.2. Podnoszenie kwalifikacji osób</p>

<p>Poddziałanie 1.1.3. Wzrost innowacyjności przedsiębiorstw.</p> <p><u>Działanie 1.2. Wzrost konkurencyjności firm</u></p> <p>Poddziałanie 1.2.1. Tworzenie i rozwój stref gospodarczych</p> <p>Poddziałanie 1.2.2. Wsparcie działalności przedsiębiorstw</p> <p><u>Działanie 1.3. Wzmocnienie zastosowania technologii komunikacyjno – informacyjnych</u></p> <p><u>Działanie 1.4. Promocja gospodarstwa</u></p>	<p>Poddziałanie 2.1.2. Zwiększenie efektywności energetycznej oświetlenia</p> <p>Poddziałanie 2.1.3. Wsparcie inwestycji energii odnawialnej</p> <p><u>Działanie 2.2. Ochrona i promocja środowiska naturalnego</u></p> <p>Poddziałanie 2.2.1. Poprawa gospodarki wodno – ściekowej</p> <p>Poddziałanie 2.2.2. Gospodarka odpadami, w tym niebezpiecznymi</p> <p>Poddziałanie 2.2.3. Poprawa jakości powietrza</p> <p>Poddziałanie 2.2.4. Rekultywacja terenów zdegradowanych</p> <p>Poddziałanie 2.2.5. Wykorzystanie środowiska przyrodniczego dla rozwoju funkcji turystycznych i rekreacyjnych</p> <p><u>Działanie 2.3. Ochrona dziedzictwa kulturowego</u></p> <p>Poddziałanie 2.3.1. Poprawa jakości funkcjonowania instytucji kultury (ZIT)</p> <p>Poddziałanie 2.3.2. Ochrona zabytków</p>		<p>zagrożonych długotrwałym bezrobociem</p> <p>Poddziałanie 5.1.3. Wsparcie ekonomii społecznej</p> <p>Poddziałanie 5.1.4. Wsparcie szkolnictwa zawodowego i ustawicznego</p> <p>Poddziałanie 5.1.5. Inwestycje w edukację</p> <p><u>Działanie 5.2. Poprawa jakości usług społecznych</u></p> <p>Poddziałanie 5.2.1. Wzmocnienie i wsparcie pomocy społecznej (ZIT)</p> <p>Poddziałanie 5.2.2. Ochrona zdrowia</p> <p>Poddziałanie 5.2.3. Poprawa dostępu do e-usług publicznych</p>
--	--	--	--

PRIORYTET VI: POMOC TECHNICZNA

CEL GŁÓWNY: WZROST ZNACZENIA EŁKU I JEGO OBSZARU FUNKCJONALNEGO JAKO OŚRODKA SUBREGIONALNEGO.

UZASADNIENIE:

Ełk jest trzecim co do wielkości, po Olsztynie i Elblągu, miastem województwa warmińsko-mazurskiego. Spełnia rolę centralnego ośrodka miejskiego w podregionie ełckim NUTS III. Ełk skupia największą i najbardziej konkurencyjną działalność gospodarczą w subregionie oraz pełni podstawowe funkcje gospodarcze, administracyjne, kulturowe oraz w zakresie świadczenia usług publicznych wobec obszarów go otaczających. Miasto znajduje się w pobliżu granicy województwa warmińsko-mazurskiego z województwem podlaskim oraz granicy państwa z Rosją, Litwą i Białorusią, co nadaje mu ponadlokalny charakter.

Subregionalny charakter potwierdzany jest w strategicznych dokumentach krajowych i regionalnych. W *Koncepcji Przestrzennego Zagospodarowania Kraju 2030* opracowanej przez Ministerstwo Rozwoju Regionalnego Ełk określany jest jako miasto o znaczeniu subregionalnym. Wyznaczając kierunki działań przestrzennych ustalono, że w Ełku należy zwiększyć dostęp do usług podstawowych, w tym komunikacyjnych.

Ponadto *Koncepcja* przewiduje wzmocnienie ośrodków w obszarach przygranicznych, w tym Ełku, poprzez:

- transfer korzyści płynących z rozprzestrzeniania się czynników rozwoju z głównych ośrodków regionalnych,
- wsparcie działań związanych z nowymi inwestycjami gospodarczymi,
- sytuowanie ważnych instytucji związanych z transgraniczną współpracą bilateralną i europejską,
- lokowanie istotnych funkcji zarządczych sektora publicznego o zasięgu regionalnym,
- podniesienie jakości szkolnictwa średniego i wyższego w dziedzinach komplementarnych do rozwoju krajów sąsiadujących,
- realizację wspólnych projektów twardych i miękkich w zakresie kultury i rozwoju turystyki uzdrowiskowej oraz wypoczynkowej.

Subregionalne znaczenie Ełku zostało potwierdzone także w *Strategii rozwoju społeczno-gospodarczego województwa warmińsko-mazurskiego do roku 2025*. Ośrodki subregionalne (Ełk i Elbląg) zostały wyznaczone jako jeden z obszarów wsparcia strategii w celu wzmocnienia konkurencyjności województwa. Ełk jako ośrodek subregionalny ma stanowić centrum wschodniej części regionu i integrować ją w ramach inicjatywy rozwojowej EGO. Miasto jako silny ośrodek gospodarczy, kulturalny oraz edukacyjny powinno być wyposażone w infrastrukturę miejską o wysokim standardzie. W celu podniesienia konkurencyjności gospodarczej wspierane będą branże wykorzystujące nowoczesne i innowacyjne technologie. Ponadto Ełk wykorzystywać będzie swoje położenie dla rozwoju międzynarodowych kontaktów z Litwą, Rosją (Obwód Kaliningradzki) i Białorusią.

Ełk jest powiązany funkcjonalnie z gminami wiejskimi wchodzącymi w skład powiatu ełckiego, lecz najsilniejsze relacje występują pomiędzy Miastem Ełk a otaczającą je Gminą Ełk. Integracja z otaczającymi Ełk obszarami wiejskimi przyczynia się do integracji całej przestrzeni regionu. Ełk ma być uzupełnieniem dla Olsztyna jako miasta wojewódzkiego, w związku z czym musi dysponować odpowiednim potencjałem. Wg KPZK na obszarach funkcjonalnych mniejszych ośrodków miejskich, niepełniących znaczących funkcji krajowych, integracja dokonuje się dzięki koncentracji przestrzennej procesów urbanizacyjnych i rozbudowie wewnętrznych powiązań transportowych i komunikacyjnych. Zwiększenie dostępności z obszarów wiejskich do Ełku ma zapewnić lepszy dostęp do rynku pracy oraz do zlokalizowanych w nim usług publicznych średniego i wyższego rzędu. Ełk ma odgrywać dużą rolę w rozwoju społeczno-gospodarczym obszarów wiejskich jako katalizator tworzenia funkcji pozarolniczych oraz jako inkubator przedsięwzięć aktywizujących otaczające go tereny. Ponadto jednostki wchodzące w skład MOF Ełk powinny podejmować działania na rzecz ochrony cennych przyrodniczo obszarów oraz wykorzystywać swój potencjał w celu rozwoju turystyki.

CEL STRATEGICZNY 1. WZROST KONKURENCYJNOŚCI EŁKU I JEGO OBSZARU FUNKCJONALNEGO

PRIORYTET I: INNOWACYJNA GOSPODARKA I KONKURENCYJNE PRZEDSIĘBIORSTWA

UZASADNIENIE:

Pomimo podejmowanych działań w zakresie wprowadzania instrumentów służących rozwojowi innowacyjnej gospodarki obszar cechuje niska przedsiębiorczość mieszkańców (na poziomie średniej wojewódzkiej, lecz poniżej wskaźników dla głównych miast Warmii i Mazur), stosunkowo niewielki odsetek firm z udziałem kapitału zagranicznego (0,54% spośród wszystkich podmiotów gospodarki narodowej – poniżej średniej wojewódzkiej), niska innowacyjność i słaba współpraca firm oraz mała liczba i słaba oferta IOB. Funkcjonujące uczelnie wyższe nie dysponują potencjałem badawczym w zakresie nowoczesnych technologii i ich transferu do biznesu – tylko jedna uczelnia wyższa zlokalizowana w MOF Ełk oferuje kształcenie na kierunkach technicznych (informatyka, budownictwo).

W perspektywie najbliższych lat w najkorzystniejszej sytuacji na rynku znajdują się przedsiębiorstwa, które wzmocnią swoją pozycję rynkową dzięki innowacyjności. Chcąc się utrzymać na rynku firmy w MOF Ełk muszą rozwijać i ulepszać procesy i produkty dostosowując je do zmieniających się potrzeb odbiorców. Dzięki stosowaniu innowacji nastąpi wzrost produktywności firm, wydajności i jakości pracy, poprawa warunków i bezpieczeństwa pracy, udoskonalenie organizacji i metod pracy itp. Firmy, które w czasach szybkiego rozwoju nowych technik i technologii nie zareagują na zmiany lub zareagują zbyt wolno, mogą stracić pozycję konkurencyjną.

Zakłada się konieczność wzmocnienia innowacyjności gospodarki obszaru poprzez rozwój nowych działalności, produktów i nowych przedsiębiorstw. Jest to wymóg wynikający z nieuchronności procesów schyłkowych, które dotyczą tradycyjnych sektorów gospodarki. Obszar nie dysponuje atutami pozwalającymi na rozwój działalności zaawansowanych technologicznie – brak wykwalifikowanych kadr oraz zaplecza edukacyjnego i naukowo - badawczego wyższych uczelni i instytutów naukowych. W MOF Ełk istnieje potrzeba rozwoju potencjału badawczo-wdrożeniowego, który przyczyni się do wzrostu konkurencyjności gospodarki i zapewnieni odpowiedni standard produktów w celu sprzedaży w kraju i na rynkach międzynarodowych. Dzięki realizacji postawionych celów zostanie nawiązana współpraca pomiędzy firmami a ośrodkami naukowo-badawczymi oraz wyższymi uczelniami technicznymi, co przyczyni się do znacznego rozwoju gospodarczego ośrodka subregionalnego Ełk. Główną instytucją, która będzie pełniła rolę promotora, inicjatora i realizatora tego typu działań będzie Park Naukowo-Technologiczny w Ełku.

O wzroście innowacyjności gospodarki decyduje także atrakcyjność inwestycyjna regionu. Wpływa ona na sposób postrzegania regionu zarówno przez potencjalnych jak i już funkcjonujących w regionie inwestorów. MOF Ełk, podobnie jak całe województwo warmińsko-mazurskie, nie jest postrzegany jako obszar atrakcyjny inwestycyjnie. Liczne działania podjęte w latach 2007-2013 znacznie polepszyły sytuację w zakresie możliwości inwestowania w MOF Ełk. Należy więc podjąć kroki mające na celu przełamanie stereotypowego postrzegania obszaru poprzez promocję wizerunkową oraz bezpośrednią promocję potencjału gospodarczego obszaru, sektorów gospodarki i poszczególnych firm.

Ważne miejsce zajmują również instytucje otoczenia biznesu (IOB), których zadaniem jest wspieranie przedsiębiorczości i transferu technologii, szkolenia, tworzenie sieci współpracy i partnerstwa, a których ilość i oferta w MOF Ełk jak i w całym podregionie ełckim jest na niskim poziomie (w całym podregionie ełckim działa mniej IOB niż w Olsztynie, a ich oferta skupia się na działalności szkoleniowo-doradczej i doradczo-informacyjnej – brak usług wysokiej jakości). W celu podniesienia konkurencyjności i innowacyjności obszaru IOB muszą prowadzić działania ukierunkowane na świadczenie nowych, zaawansowanych usług. Infrastruktura IOB ma wspierać działalność innowacyjną przedsiębiorstw skupionych w MOF Ełk, w tym wpisującą się w inteligentne specjalizacje województwa. Innymi instrumentami wzmocnienia konkurencyjności są klastry (pozwalają one osiągnąć trwałą przewagę konkurencyjną dzięki skupieniu zasobów poszczególnych członków klastra) oraz stosowanie w firmach

nowoczesnych rozwiązań ICT, które umożliwiają wprowadzanie i rozwój innowacyjnych produktów i usług.

Działanie 1.1. Wsparcie usług innowacyjnych
Poddziałanie 1.1.1. Wzmocnienie potencjału instytucji otoczenia biznesu
Poddziałanie 1.1.2. Tworzenie klastrów
Poddziałanie 1.1.3. Wzrost innowacyjności przedsiębiorstw
Działanie 1.2. Wzrost konkurencyjności firm
Poddziałanie 1.2.1. Tworzenie i rozwój stref gospodarczych
Poddziałanie 1.2.2. Wsparcie działalności przedsiębiorstw
Działanie 1.3. Wzmocnienie zastosowania technologii komunikacyjno – informacyjnych
Działanie 1.4. Promocja gospodarcza

Zgodność celu z wybranymi dokumentami strategicznymi.

Dokument strategiczny	Nawiązanie do dokumentu
Strategia Europa 2020	Priorytet I: rozwój inteligentny: rozwój gospodarki opartej na wiedzy i innowacji
Strategia Rozwoju Kraju 2020	Obszar strategiczny II: Konkurencyjna gospodarka Cel II.2. Wzrost wydajności gospodarki Cel II.3. Zwiększenie innowacyjności gospodarki Cel II.5. Zwiększenie wykorzystania technologii cyfrowych
Krajowa Strategia Rozwoju Regionalnego	Cel 1 Wspomaganie konkurencyjności regionów 1.3. Budowa podstaw konkurencyjności województw
Strategia innowacyjności i efektywności gospodarki „Dynamiczna Polska 2020”	Cel 2 Stymulowanie innowacyjności poprzez wzrost efektywności wiedzy i pracy 2.1. Podniesienie poziomu i efektywności nauki w Polsce, wzmocnienie jej powiązań z gospodarką oraz wzrost jej międzynarodowej konkurencyjności 2.3. Wspieranie współpracy w tworzeniu i wdrażaniu Innowacji 2.4. Kształtowanie kultury innowacyjnej oraz szersze włączenie społeczeństwa w proces myślenia kreatywnego i tworzenia innowacji 2.5. Wspieranie rozwoju kadr dla innowacyjnej i efektywnej gospodarki 2.6. Stworzenie wysokiej jakości infrastruktury informacyjno-komunikacyjnej i rozwój gospodarki elektronicznej. Cel 4 Wzrost umiędzynarodowienia polskiej gospodarki
Strategia rozwoju społeczno – gospodarczego województwa warmińsko – mazurskiego do roku 2025	Cel strategiczny 1. Wzrost konkurencyjności gospodarki Cel operacyjny 1.1. Wzrost konkurencyjności regionu poprzez rozwój inteligentnych specjalizacji Cel operacyjny 1.2. Wzrost innowacyjności firm
RPO Województwa Warmińsko-Mazurskiego na lata 2014-2020	Priorytet 1 Inteligentna gospodarka Warmii i Mazur Priorytet 3 Cyfrowy region
„PRO-EGO – Program interwencji samorządów terytorialnych w celu	Cel – Wzrost konkurencyjności gospodarki dla poprawy warunków życia mieszkańców obszaru EGO

zmiany społeczno – gospodarczej i integracji wschodniej części m.in. Warmińsko – mazurskiego	Działanie 2. Wspieranie rozwoju powiązań klastrowych Działanie 3. Fundusze dla biznesu Działanie 4. Integracja i promocja EGO
Strategia Zrównoważonego Rozwoju Ełku do 2020 roku	Cele operacyjne G.I. Wzrost zatrudnienia G.III. Wspieranie innowacyjności oraz położenie nacisku na zwiększenie konkurencyjności przedsiębiorstw G.IV. Promocja i ułatwienie dostępu do usług teleinformatycznych G.VI. Wzrost funkcji subregionalnej Ełku i jego obszaru funkcjonalnego

DZIAŁANIE 1.1. WSPARCIE USŁUG INNOWACYJNYCH

PODDZIAŁANIE 1.1.1. WZMOCNIENIE POTENCJAŁU INSTYTUCJI OTOCZENIA BIZNESU

Cel Priorytetu	WZROST KONKURENCYJNOŚCI EŁKU I JEGO OBSZARU FUNKCJONALNEGO
Priorytet	PRIORYTET I: INNOWACYJNA GOSPODARKA I KONKURENCYJNE PRZEDSIĘBIORSTWA
Działanie/ Poddziałanie	Działanie 1.1. Wsparcie usług innowacyjnych Poddziałanie 1.1.1. Wzmocnienie potencjału instytucji otoczenia biznesu.
Kierunek interwencji	Wzmacnianie badań, rozwoju technologicznego oraz innowacji
Obszar wsparcia MOF Ełk	V. Obszary dysponujące potencjałem w zakresie konkurencyjności i innowacyjności
Cel i uzasadnienie działania	<p>Cel działania: Wzmocnienie potencjału IOB we wspieraniu tworzenia i rozwoju usług oraz produktów innowacyjnych</p> <p>Uzasadnienie: Jednym z podstawowych działań będzie wzmacnianie lokalnych potencjałów i tzw. Inteligentnych specjalizacji przez instytucje otoczenia biznesu (IOB), w szczególności wspieranie powstawania i rozwoju nowoczesnych firm. Przedsiębiorcy i mieszkańcy MOF Ełk w ograniczonym stopniu mogą liczyć na wsparcie ze strony IOB (mała ilość i słaba oferta instrumentów wspierających, brak usług wysokiej jakości). W kontekście rozwoju średnio i wysoko zaawansowanych technologii, szczególne znaczenie będą miały takie IOB, jak: centra i ośrodki transferu technologii, instytucje sfery badawczo-rozwojowej czy parki naukowo-technologiczne i przemysłowe. Duże znaczenie dla rozwoju regionu będzie miał Park Naukowo – Technologiczny w Ełku, należy realizować działania w kierunku jego rozwoju w zakresie wdrażania innowacji i inteligentnych specjalizacji. Ważne jest także stworzenie Instytucji Otoczenia Biznesu w Subregionie Ełkim wspierającej lokalnych przedsiębiorców.</p> <p>Przewiduje się wzmocnienie i rozwój instytucji otoczenia biznesu wspierających innowacyjność. Budowana będzie nowa oraz wzmacniana istniejąca infrastruktura techniczna służąca rozwojowi innowacji, przede wszystkim w jednostkach obdarzonych wystarczającym potencjałem w tym zakresie.</p>
Cel tematyczny UE	C.1. Wspieranie badań naukowych, rozwoju technologicznego i innowacji C.3. Wzmacnianie konkurencyjności MŚP

Źródła finansowania	<ul style="list-style-type: none"> - środki EFRR wskazane w RPO Województwa Warmińsko-Mazurskiego na lata 2014-2020 na realizację projektów strategicznych w MOF Ełk, - środki EFRR w ramach PO Polska Wschodnia 2014-2020 na realizację projektów strategicznych w MOF Ełk, - środki EFRR w ramach RPO Województwa Warmińsko-Mazurskiego na lata 2014-2020 oraz PO Polska Wschodnia 2014-2020 na projekty konkursowe, - współfinansowanie krajowe.
Rodzaje przedsięwzięć	<ul style="list-style-type: none"> - stworzenie lub rozwój istniejącego zaplecza badawczo – rozwojowego, służącego działalności innowacyjnej przedsiębiorstw, - wsparcie usług innowacyjnych, w tym związanych z regionalnymi inteligentnymi specjalizacjami, - dostosowanie usług istniejących ośrodków innowacji w zakresie działalności proinnowacyjnej, rozwój Parku Naukowo – Technologicznego w Ełku, - wsparcie usług IOB, - ułatwienie dostępu MŚP do specjalistycznych usług IOB, - rozwój instrumentów finansowych służących zwiększeniu innowacyjności firm, - usługi doradcze i szkoleniowe dla podmiotów zarządzających parkami przemysłowymi, inkubatorami przedsiębiorczości, - rozwój oferty IOB w tym inwestycje w infrastrukturę.
Planowane przedsięwzięcia strategiczne w MOF Ełk	<ol style="list-style-type: none"> 1. Projekt strategiczny „Rozbudowa i wyposażenie Parku Naukowo – Technologicznego w Ełku – III etap” – projekt strategiczny komplementarny do ZIT MOF Ełk w obszarach dysponujących potencjałem w zakresie konkurencyjności i innowacyjności, zgłaszany do dofinansowania w trybie konkursowym z preferencjami do PO Polska Wschodnia lub RPO Województwa Warmińsko-Mazurskiego na lata 2014-2020. 2. Projekt strategiczny „Stworzenie Centrum Wsparcia Biznesu w Ełku i pobudzenie do działalności instytucji otoczenia biznesu” – projekt strategiczny komplementarny do ZIT MOF Ełk w obszarach dysponujących potencjałem w zakresie konkurencyjności i innowacyjności, zgłaszany do dofinansowania w trybie konkursowym z preferencjami do RPO Województwa Warmińsko-Mazurskiego na lata 2014-2020.
Beneficjenci	<ul style="list-style-type: none"> - jednostki samorządu terytorialnego, ich związki i stowarzyszenia - jednostki organizacyjne JST - IOB - przedsiębiorstwa
Grupy docelowe	Przedsiębiorcy
Lokalizacja	ośrodek subregionalny Ełk: województwo warmińsko – mazurskie, powiat ełcki.

PODDZIAŁANIE 1.1.2. TWORZENIE KLASTRÓW

Cel Priorytetu	WZROST KONKURENCYJNOŚCI EŁKU I JEGO OBSZARU FUNKCJONALNEGO
Priorytet	Priorytet I: INNOWACYJNA GOSPODARKA I KONKURENCYJNE PRZEDSIĘBIORSTWA
Działanie/ Poddziałanie	Działanie 1.1. Wsparcie usług innowacyjnych Poddziałanie 1.1.2. Tworzenie klastrów

Kierunek interwencji	Wzmacnianie badań, rozwoju technologicznego oraz innowacji
Obszar wsparcia MOF Ełk	V. Obszary dysponujące potencjałem w zakresie konkurencyjności i innowacyjności
Cel i uzasadnienie działania	<p>Cel działania: Pobudzenie i wzmocnienie współpracy przedsiębiorstw MOF Ełk.</p> <p>Uzasadnienie: W MOF Ełk współpraca przedsiębiorstw jest słaba. Współpraca firm i instytucji powiązanych siecią wzajemnych współzależności pozwoli przedsiębiorstwom osiągnąć trwałą przewagę konkurencyjną. Dzięki działalności klastrowej firmy będą mogły wymieniać doświadczenia i wiedzę, naśladować rozwiązania organizacyjne, korzystać z wyspecjalizowanego rynku dostawców, promować klastry w kraju i za granicą, obniżyć koszty działalności czy korzystać ze wsparcia eksperckiego, co z kolei przełoży się na zwiększenie konkurencyjności na rynku.</p>
Cel tematyczny UE	C.3. Wzmacnianie konkurencyjności MŚP.
Źródła finansowania	<ul style="list-style-type: none"> - środki EFRR wskazane w RPO Województwa Warmińsko-Mazurskiego na lata 2014-2020, - środki EFRR w ramach PO Polska Wschodnia 2014-2020, - współfinansowanie krajowe.
Rodzaje przedsięwzięć	<ul style="list-style-type: none"> - tworzenie i rozwój klastrów regionalnych i lokalnych, w tym turystycznych, - realizacja wspólnych przedsięwzięć produktowych i usług, - tworzenie i promocja nowatorskich produktów regionalnych i lokalnych, w tym turystycznych.
Beneficjenci	<ul style="list-style-type: none"> - jednostki samorządu terytorialnego, ich związki i stowarzyszenia, - przedsiębiorcy, - instytucje otoczenia biznesu (IOB), - klastry.
Grupy docelowe	Przedsiębiorcy
Lokalizacja	ośrodek subregionalny Ełk: województwo warmińsko – mazurskie, powiat ełcki.

PODDZIAŁANIE 1.1.3. WZROST INNOWACYJNOŚCI PRZEDSIĘBIORSTW

Cel Priorytetu	WZROST KONKURENCYJNOŚCI EŁKU I JEGO OBSZARU FUNKCJONALNEGO
Priorytet	Priorytet I: INNOWACYJNA GOSPODARKA I KONKURENCYJNE PRZEDSIĘBIORSTWA
Działanie/ Poddziałanie	Działanie 1.1. Wsparcie usług innowacyjnych Poddziałanie 1.1. 3. Wzrost innowacyjności przedsiębiorstw.
Kierunek interwencji	Wzmacnianie badań, rozwoju technologicznego oraz innowacji
Obszar wsparcia MOF Ełk	V. Obszary dysponujące potencjałem w zakresie konkurencyjności i innowacyjności
Cel i uzasadnienie działania	<p>Cel działania: Wzmocnienie potencjału przedsiębiorstw Subregionu Ełckiego w zakresie B+R</p> <p>Uzasadnienie: Problemem całego województwa warmińsko-mazurskiego są niskie wydatki na działalność badawczo-rozwojową w sektorze prywatnym (co dziesiąte przedsiębiorstwo ponosi wydatki w tym zakresie, co jest najgorszym wynikiem w kraju). Konieczne jest zatem zapewnienie odpowiednich warunków dla przedsiębiorstw dążących do wprowadzania innowacji w zakresie swojej działalności, w szczególności dot. inteligentnych specjalizacji</p>

	województwa. Wsparcie obejmować będzie tworzenie i rozwój odpowiedniej infrastruktury B+R w przedsiębiorstwach oraz zabezpieczenie własnych i zakup zewnętrznych praw własności intelektualnej. Wzrost innowacyjności przedsiębiorstw będzie osiąganym również dzięki wspieraniu współpracy międzyregionalnej i międzynarodowej pomiędzy partnerami biznesowymi, naukowymi i IOB.
Cel tematyczny UE	C.1. Wspieranie badań naukowych, rozwoju technologicznego i innowacji
Źródła finansowania	<ul style="list-style-type: none"> - środki EFRR wskazane w RPO Województwa Warmińsko-Mazurskiego na lata 2014-2020, - środki EFRR wskazane w PO Polska Wschodnia 2014 – 2020, - środki EFRR wskazane w PO Inteligentny Rozwój 2014-2020, - współfinansowanie krajowe, - środki prywatne.
Rodzaje przedsięwzięć	<ul style="list-style-type: none"> - wsparcie prac B+R przez przedsiębiorstwa umożliwiających w szczególności realizację regionalnych inteligentnych specjalizacji, w tym: tworzenie i rozwój infrastruktury B+R w przedsiębiorstwach m.in. centrów badawczo – rozwojowych, - wsparcie wdrożenia własnych lub zakupionych wyników badań naukowych/technologii oraz praw do własności intelektualnej, w tym patentów, licencji, know-how lub innej nieopatentowanej wiedzy technicznej związanej z wdrażanym produktem lub usługą (możliwość zastosowania instrumentu „bon na innowacje” – w odniesieniu do projektów o małej skali), - wsparcie współpracy regionalnej, międzyregionalnej i międzynarodowej.
Beneficjenci	<ul style="list-style-type: none"> - przedsiębiorcy, - IOB.
Grupy docelowe	Przedsiębiorcy
Lokalizacja	ośrodek subregionalny Ełk: województwo warmińsko – mazurskie, powiat ełcki.

DZIAŁANIE 1.2. WZROST KONKURENCYJNOŚCI FIRM

PODDZIAŁANIE 1.2.1. TWORZENIE I ROZWÓJ STREF GOSPODARCZYCH

Cel Priorytetu	WZROST KONKURENCYJNOŚCI EŁKU I JEGO OBSZARU FUNKCJONALNEGO
Priorytet	Priorytet I: INNOWACYJNA GOSPODARKA I KONKURENCYJNE PRZEDSIĘBIORSTWA
Działanie/ Poddziałanie	Działanie 1.2. Wzrost konkurencyjności firm Poddziałanie 1.2.1. Tworzenie i rozwój stref gospodarczych
Kierunek interwencji	Wzmocnienie badań, rozwoju technologii oraz innowacji
Obszar wsparcia MOF Ełk	V. Obszary dysponujące potencjałem w zakresie konkurencyjności i innowacyjności
Cel i uzasadnienie działania	<p>Cel działania: Wspieranie innowacyjnej przedsiębiorczości i wzrost atrakcyjności inwestycyjnej Subregionu Ełckiego.</p> <p>Uzasadnienie: Przyspieszenie rozwoju MOF Ełk wymaga wykorzystania wszystkich możliwych zasobów, w tym włączenia terenów zdegradowanych, które utraciły swoje dotychczasowe funkcje społeczno-gospodarcze (tereny powojenne, popegeerowskie, pokolejowe) oraz wolnych terenów w procesy rozwojowe. Konieczne jest ich kompleksowe przygotowanie, aby zapewnić</p>

	odpowiednie warunki dla potencjalnych inwestorów i zachęcić ich do ulokowania kapitału w ośrodku subregionalnym Elk. Ośrodek subregionalny Elk dysponuje terenami inwestycyjnymi w SSSE, Podstrefa Elk, w tym w Parku Naukowo – Technologicznym, jednak jest dużo terenów niezagospodarowanych wzdłuż obwodnicy miasta Elku, w strefach gospodarczych Gminy Elk, które wymagają uzbrojenia w celu nadania im nowych funkcji gospodarczych.
Cel tematyczny UE	C.3. Wzmacnianie konkurencyjności MŚP
Źródła finansowania	<ul style="list-style-type: none"> – środki EFRR wskazane w RPO Województwa Warmińsko-Mazurskiego na lata 2014-2020 na projekty strategiczne i konkursowe w MOF Elk, – współfinansowanie krajowe.
Rodzaje przedsięwzięć	<ul style="list-style-type: none"> – tworzenie i rozwój istniejącej infrastruktury na rzecz rozwoju gospodarczego, w tym na obszarach powojennych, przemysłowych, kolejowych i popegeerowskich, – uporządkowanie i przygotowanie terenów inwestycyjnych w media wzdłuż obwodnicy – DK 16 i 65, – przygotowanie terenów inwestycyjnych w celu nadania im nowych funkcji gospodarczych, – kampanie promocyjne, – wypromowanie istniejących stref przedsiębiorczości w MOF Elk m.in. Miejskiej Strefy Rozwoju Techno - Park.
Przedsięwzięcie strategiczne w MOF Elk	Projekt strategiczny „Przygotowanie nowych terenów inwestycyjnych wzdłuż dróg krajowych nr 16 i 65 w EOF” – projekt komplementarny do ZIT MOF Elk w obszarach dysponujących potencjałem w zakresie konkurencyjności i innowacyjności, zgłaszany do dofinansowania w trybie konkursowym do RPO Województwa Warmińsko-Mazurskiego na lata 2014-2020.
Beneficjenci	jednostki samorządu terytorialnego, ich związki i stowarzyszenia, instytucje otoczenia biznesu.
Grupy docelowe	Przedsiębiorcy
Lokalizacja	ośrodek subregionalny Elk: województwo warmińsko – mazurskie, powiat elcki.

PODDZIAŁANIE 1.2.2. WSPARCIE DZIAŁALNOŚCI PRZEDSIĘBIORSTW

Cel Priorytetu	WZROST KONKURENCYJNOŚCI EŁKU I JEGO OBSZARU FUNKCJONALNEGO
Priorytet	Priorytet I: INNOWACYJNA GOSPODARKA I KONKURENCYJNE PRZEDSIĘBIORSTWA
Działanie/ Poddziałanie	Działanie 1.2. Wzrost konkurencyjności firm Poddziałanie 1.2.2. Wsparcie działalności przedsiębiorstw
Kierunek interwencji	Wzmocnienie badań, rozwoju technologii oraz innowacji
Obszar wsparcia MOF Elk	V. Obszary dysponujące potencjałem w zakresie konkurencyjności i innowacyjności
Cel i uzasadnienie działania	<p>Cel działania: Wzrost innowacyjności produktów i usług przedsiębiorstw MOF Elk oraz promocja firm na rynkach zagranicznych.</p> <p>Uzasadnienie: Firmy chcące zdobyć przewagę konkurencyjną muszą rozwijać i ulepszać procesy i produkty dostosowując je do zmieniających się potrzeb odbiorców. Zastosowanie innowacji powoduje wzrost produktywności firm, wydajności i jakości pracy, poprawę warunków i bezpieczeństwa pracy, udoskonalenie organizacji i metod pracy m.in. dysponując odpowiedniej jakości produktami</p>

	i usługami mogą one konkurować zarówno na rynku krajowym jak i zagranicznym. Aby jednak skutecznie zaistnieć na rynkach międzynarodowych muszą uzyskać odpowiednie wsparcie w zakresie promocji i nawiązania współpracy z firmami zagranicznymi.
Cel tematyczny UE	C.3. Wzmacnianie konkurencyjności MŚP
Źródła finansowania	<ul style="list-style-type: none"> - środki EFRR w ramach RPO Województwa Warmińsko-Mazurskiego na lata 2014-2020, - środki EFRR w ramach PO Polska Wschodnia 2014 - 2020, - współfinansowanie krajowe, - środki prywatne.
Rodzaje przedsięwzięć	<ul style="list-style-type: none"> - wsparcie międzynarodowej współpracy gospodarczej przedsiębiorstw, w tym producentów rolno – spożywczych, - promocja przedsiębiorstw na rynkach międzynarodowych w tym branż rolno – spożywczych, - rozbudowa przedsiębiorstwa prowadząca do wprowadzenia na rynek nowych produktów/ usług, w tym turystycznych, - działania mające na celu wprowadzenie na rynek nowych lub ulepszonych produktów/usług przy jednoczesnym zwiększeniu zatrudnienia, - inwestycje w nowoczesne maszyny i sprzęt produkcyjny, - wsparcie inwestycyjne dla nowopowstałych firm, - wsparcie ośrodków wspierających przedsiębiorczość akademicką.
Beneficjenci	Przedsiębiorcy
Grupy docelowe	Przedsiębiorcy, pracownicy, mieszkańcy
Lokalizacja	ośrodek subregionalny Ełk: województwo warmińsko – mazurskie, powiat ełcki.

DZIAŁANIE 1.3. WZMOCNIENIE ZASTOSOWANIA TECHNOLOGII KOMUNIKACYJNO – INFORMACYJNYCH

Cel Priorytetu	WZROST KONKURENCYJNOŚCI EŁKU I JEGO OBSZARU FUNKCJONALNEGO
Priorytet	Priorytet I: INNOWACYJNA GOSPODARKA I KONKURENCYJNE PRZEDSIĘBIORSTWA
Działanie/ Poddziałanie	Działanie 1.3. Wzmacnienie zastosowania technologii komunikacyjno – informacyjnych
Kierunek interwencji	Wzmacnienie rozwoju funkcji symbolicznych budujących międzynarodowy charakter i ponadregionalną rangę miejskiego obszaru funkcjonalnego oraz poprawa dostępu i jakości usług publicznych w całym obszarze funkcjonalnym
Obszar wsparcia MOF Ełk	V. Obszary dysponujące potencjałem w zakresie konkurencyjności i innowacyjności
Cel i uzasadnienie działania	<p>Cel działania: Zwiększenie innowacyjności przedsiębiorstw MOF Ełk w zakresie świadczonych usług poprzez wykorzystanie technologii informacyjno-komunikacyjnych</p> <p>Uzasadnienie: Technologie informacyjno-komunikacyjne odgrywają we współczesnych przedsiębiorstwach bardzo istotną rolę pełniąc funkcje usługową i innowacyjną. Inwestycje w TIK pozwolą firmom MOF Ełk bardziej efektywnie realizować swoje zadania, m.in. poprzez automatyzację, przyspieszenie przebiegu procesów, redukcję kosztów oraz stworzą nowe możliwości rozwoju dzięki m.in. dotarciu do nowych segmentów klientów, otwarciu na nowe rynki czy wprowadzeniu na rynek innowacyjnego produktu/usługi. Ponadto rozwój firm i usług</p>

	<p>opartych na TIK jest szansą na zmniejszenie bezrobocia, szczególnie wśród ludzi młodych (telepraca, handel elektroniczny, usługi elektroniczne).</p> <p>Wsparcie dla przedsiębiorców (głównie MŚP, w tym m.in. producentów rolno-spożywczych) będzie obejmowało rozwój produktów i usług opartych na TIK, sprzedaży produktów i usług w Internecie (handel elektroniczny), tworzenia i udostępniania usług elektronicznych odpowiadających ich potrzebom, wprowadzania procesów modernizacyjnych.</p>
Cel tematyczny UE	C.2. Zwiększenie dostępności, stopnia wykorzystania i jakości TIK
Źródła finansowania	<ul style="list-style-type: none"> - środki EFRR w ramach RPO Województwa Warmińsko-Mazurskiego na lata 2014-2020, - współfinansowanie krajowe, - środki prywatne.
Rodzaje przedsięwzięć	<p>Wsparcie dla przedsiębiorców (głównie MŚP, w tym m.in. producentów rolno-spożywczych) w zakresie rozwoju produktów i usług opartych na TIK, sprzedaży produktów i usług w Internecie (handel elektroniczny), tworzenia i udostępniania usług elektronicznych odpowiadających ich potrzebom, wprowadzania procesów modernizacyjnych, w tym m.in.:</p> <ul style="list-style-type: none"> - zakup sprzętu i oprogramowania umożliwiające wprowadzenie nowej e-usługi, - wdrożenie wirtualnego systemu obsługi działalności MŚP, - rozwój działalności on-line poprzez wdrożenie systemu zarządzania sprzedażą i usługami, - zakup licencji na oprogramowanie, - wdrożenie nowoczesnych rozwiązań informatycznych w organizacji i zarządzaniu przedsiębiorstwem, - uruchomienie portalu multimedialnego, - stworzenie portalu pracowniczego do zarządzania zasobami personalnymi on-line, - kompleksowe wsparcie szkoleniowe w zakresie handlu elektronicznego.
Beneficjenci	Przedsiębiorcy
Grupy docelowe	Przedsiębiorcy, pracownicy, mieszkańcy
Lokalizacja	ośrodek subregionalny Elk: województwo warmińsko – mazurskie, powiat etcki

DZIAŁANIE 1.4. PROMOCJA GOSPODARCZA

Cel Priorytetu	WZROST KONKURENCYJNOŚCI EŁKU I JEGO OBSZARU FUNKCJONALNEGO
Priorytet	Priorytet I: INNOWACYJNA GOSPODARKA I KONKURENCYJNE PRZEDSIĘBIORSTWA
Działanie/ Poddziałanie	Działanie 1.4. Promocja gospodarcza
Kierunek interwencji	Wzmacnianie badań, rozwoju technologicznego oraz innowacji
Obszar wsparcia MOF Elk	V. Obszary dysponujące potencjałem w zakresie konkurencyjności i innowacyjności
Cel i uzasadnienie działania	<p>Cel działania: Stworzenie spójnej oferty gospodarczej dla obszaru funkcjonalnego oraz wypromowanie wizerunku Subregionu Etckiego.</p> <p>Uzasadnienie: MOF Elk nie cieszy się dużym zainteresowaniem inwestorów krajowych i zagranicznych. Problem ten dotyczy całego województwa i wynika m.in. ze słabej dostępności komunikacyjnej regionu (słaby dostęp do rynków zbytu) i braku</p>

	<p>dobrej oferty inwestycyjnej. Samorządy MOF Elk starają się zmienić tę sytuację realizując liczne projekty na rzecz polepszenia warunków do inwestowania. W latach 2007-2013 nastąpił znaczny postęp w tym zakresie, dlatego obecnie należy prowadzić działania poprawiające postrzeganie obszaru przez inwestorów. Gospodarka MOF Elk musi być stale i mocno wspierana w wymiarze wizerunkowym poprzez zdecydowane wyróżnienie obszaru spośród konkurencji i pozytywne skojarzenie wśród potencjalnych partnerów gospodarczych i turystów.</p> <p>Promocja gospodarcza Elku wraz z jego obszarem funkcjonalnym będzie prowadzona w oparciu o spójne działania komunikacyjne w kraju i za granicą, których rezultatem będzie systematyczny wzrost konkurencyjności gospodarczej i atrakcyjności MOF Elk. Poprzez zwiększenie obecności na krajowych i międzynarodowych wydarzeniach wspierane będą przedsiębiorstwa szukające nowych rynków zbytu. Oczekuje się, że promocja gospodarcza przyczyni się do rozwoju turystyki biznesowej w obszarze funkcjonalnym oraz do nawiązania współpracy i kontaktów handlowych.</p>
Cel tematyczny UE	C.3. Wzmacnianie konkurencyjności MŚP.
Źródła finansowania	<ul style="list-style-type: none"> - środki EFRR w ramach RPO Województwa Warmińsko-Mazurskiego na lata 2014-2020 na projekty strategiczne w MOF Elk i projekty konkursowe, - środki EFRR w ramach PO Polska Wschodnia 2014-2020, - środki krajowe.
Rodzaje przedsięwzięć	<p>Promocja gospodarcza i turystyczna regionu (w wymiarze zarówno krajowym jak i międzynarodowym), w tym:</p> <ul style="list-style-type: none"> - promocja przedsiębiorstw oraz IOB na rynkach krajowych i międzynarodowych, - wydarzenia promocyjne, kampanie promocyjne w mediach, - organizacja misji przyjazdowych oraz wyjazdowych gospodarczych, - pomoc firmom w internacjonalizacji, - udział w targach oraz forach turystycznych i gospodarczych, - organizacja targów, konferencji, spotkań turystycznych oraz gospodarczych, - opracowanie profili inwestycyjnych pod kątem inwestorów zagranicznych, - stworzenie zintegrowanej oferty turystycznej, gospodarczej oraz inwestycyjnej obszaru, - promowanie inteligentnych specjalizacji regionu, - promocja produktów turystycznych regionu.
Przedsięwzięcie strategiczne w MOF Elk	Projekt strategiczny „Promocja gospodarcza i turystyczna MOF Elk” – projekt komplementarny do ZIT MOF Elk w obszarach dysponujących potencjałem w zakresie konkurencyjności i innowacyjności, zgłaszany do dofinansowania w trybie konkursowym do RPO Województwa Warmińsko-Mazurskiego na lata 2014-2020.
Beneficjenci	<ul style="list-style-type: none"> - jednostki samorządu terytorialnego, ich związki i stowarzyszenia, - IOB, - Park Naukowo – Technologiczny, - Przedsiębiorcy.
Grupy docelowe	Przedsiębiorcy
Lokalizacja	ośrodek subregionalny Elk: województwo warmińsko – mazurskie, powiat elkki.

CEL STRATEGICZNY 2. POPRAWA STANU ŚRODOWISKA MOF EŁK ORAZ WYKORZYSTANIE ZASOBÓW PRZYRODNICZYCH I KULTUROWYCH DLA ZRÓWNOWAŻONEGO ROZWOJU

PRIORYTET II: ŚRODOWISKO PRZYRODNICZE I EFEKTYWNE WYKORZYSTANIE ZASOBÓW

UZASADNIENIE:

Wzrost konkurencyjności regionu jest możliwy tylko wtedy, gdy rozwój gospodarczy opiera się na poszanowaniu zasady zrównoważonego rozwoju. Rozwój gospodarczy niesie ze sobą zagrożenie negatywnego oddziaływania na środowisko, dlatego niezwykle ważne jest, by wraz z rozwojem MOF Ełk został zachowany, a nawet poprawiony stan środowiska naturalnego.

Środowisko naturalne jest jednym z kluczowych zasobów, które determinują atrakcyjność MOF Ełk jako miejsca interesującego dla turystów oraz wpływają na jakość życia mieszkańców. Istotne zatem jest podejmowanie działań zmierzających do umiejętnego gospodarowania zasobami naturalnymi, a jednocześnie zapewniającymi ochronę potencjału naturalnego. Realizacja działań przyczyni się do rozbudowy infrastruktury ochrony środowiska prowadząc do dalszego polepszania gospodarki wodno-ściekowej i gospodarki odpadami, zrekultywowania terenów zdegradowanych, poprawy jakości wód i powietrza, a przez to do poprawy atrakcyjności gospodarczej, przyrodniczej i turystycznej obszaru oraz polepszania warunków życia mieszkańców.

Cechą charakterystyczną MOF Ełk jest duża liczba jezior (12 jezior powyżej 1 ha), jednak słabością jest jakość wód powierzchniowych (III i II klasy czystości) zanieczyszczonych głównie przez działalność bytową i gospodarczą człowieka. Działania w tym zakresie powinny koncentrować się na przedsięwzięciach polegających na zapobieganiu powstawania oraz redukcji zanieczyszczeń przedostających się do wód powierzchniowych i podziemnych. Odnosi się to głównie do terenów wiejskich charakteryzujących się niskim stopniem skanalizowania (28,7% mieszkańców wsi ma dostęp do kanalizacji) i korzystania z oczyszczalni ścieków (38,9% mieszkańców) – aglomeracja Ełk nie obejmuje swoim zasięgiem części Gminy Ełk. W MOF Ełk w ciągu kilku ostatnich lat realizowana była duża inwestycja współfinansowana ze środków europejskich, dzięki której uporządkowano gospodarkę wodno-ściekową na terenie aglomeracji Ełk (m.in. wymieniono sieć wodociągową, zabezpieczono wody podziemne i powierzchniowe przed zanieczyszczeniami przez rozbudowę i usprawnienie systemu kanalizacji, zwiększono niezawodność dostaw wody).

Z zakresu ochrony powietrza realizowane będą działania przyczyniające się do poprawy jego jakości dzięki obniżeniu wielkości emisji z obiektów użyteczności publicznej i budynków mieszkalnych poprzez ich termomodernizację oraz modernizację zlokalizowanych w nich źródeł ciepła. Dotyczy to w szczególności ocieplenia i uszczelnienia budynków oraz wymiany źródeł zaopatrzenia w ciepło, w tym wykorzystujących odnawialne źródła energii. Podjęcie tych inwestycji będzie się przekładało wprost na korzyści w kategoriach ekologicznych (zmniejszenie emisji zanieczyszczeń do powietrza) jak i kategoriach finansowych (mniejsze zużycie energii przekłada się na wymierne oszczędności). W MOF Ełk nadal duża liczba domów jednorodzinnych i wspólnot ma zainstalowane indywidualne źródła ciepła, które opalane są paliwami stałymi generującymi znaczne zanieczyszczenia powietrza. Do tego, wg szacunków, około 80% budynków użyteczności publicznej, spółdzielni i wspólnot mieszkaniowych nie spełnia obecnie obowiązujących norm cieplnych.

MOF Ełk posiada uporządkowany i nowoczesny system gospodarki odpadami. Dzięki działalności Zakładu Unieszkodliwiania Odpadów w szybkim tempie wzrasta ilość odpadów poddanych odzyskowi (z 26,64% w 2008 r. do 81,59% w 2012 r.). Dlatego przedmiotem kolejnych inwestycji w gospodarkę odpadami będzie zagospodarowanie odpadów innych niż komunalne, w tym odpadów niebezpiecznych (w szczególności zawierających azbest).

Istotnym walorem MOF Ełk jest dziedzictwo kulturowe. Poza zabytkami architektonicznymi to także tzw. żywa kultura czy zbiory muzealne. Dziedzictwo kulturowe ma znaczenie dla rozwoju turystyki oraz tożsamości regionalnej. Dlatego należy podejmować działania, które nie tylko będą służyły ochronie i konserwacji zabytków, ale także wspierały funkcjonowanie instytucji kultury i promowały dziedzictwo kulturowe w nowoczesnych, atrakcyjnych dla odbiorcy formach. MOF Ełk dysponuje potencjałem w

postaci takich instytucji jak Ełckie Centrum Kultury, Szkoła Artystyczna, Muzeum Historyczne w Ełku czy Miejska Biblioteka Publiczna, a także Gminne Instytucje Kultury, które dzięki uzyskaniu odpowiedniego wsparcia tworzyć będą atrakcyjne i nowatorskie produkty dla mieszkańców i turystów.

Dodatkowo w celu poprawy atrakcyjności MOF Ełk należy właściwie wykorzystać potencjał turystyczny obszaru oferując osobom odwiedzającym ośrodek subregionalny Ełk wysokiej jakości bazę hotelowo-gastronomiczną oraz szeroką ofertę kompleksowo przygotowanych szlaków turystycznych i obiektów sportowo-rekreacyjnych. Obecnie bowiem sektor turystyki w MOF Ełk charakteryzuje słabszy rozwój bazy noclegowej, zagospodarowania turystycznego, niski poziom ruchu turystycznego (turyści odwiedzający MOF Ełk stanowią zaledwie 2,98% wszystkich turystów odwiedzających Warmię i Mazury). Obszar posiada natomiast inne cechy (walory przyrodnicze, kulturowe, dostępność komunikacyjna), które przy spełnieniu określonych warunków dają szansę na rozwój turystyczny.

Działanie 2.1. Wspieranie efektywności energetycznej
Poddziałanie 2.1.1. Poprawa efektywności energetycznej budynków użyteczności publicznej oraz mieszkalnych
Poddziałanie 2.1.2. Zwiększenie efektywności energetycznej oświetlenia
Poddziałanie 2.1.3. Wsparcie inwestycji energii odnawialnej
Działanie 2.2. Ochrona i promocja środowiska naturalnego
Poddziałanie 2.2.1. Poprawa gospodarki wodno – ściekowej
Poddziałanie 2.2.2. Gospodarka odpadami, w tym niebezpiecznymi
Poddziałanie 2.2.3. Poprawa jakości powietrza
Poddziałanie 2.2.4. Rekultywacja terenów zdegradowanych
Poddziałanie 2.2.5. Wykorzystanie środowiska przyrodniczego dla rozwoju funkcji turystycznych i rekreacyjnych
Działanie 2.3. Ochrona dziedzictwa kulturowego
Poddziałanie 2.3.1. Poprawa jakości funkcjonowania instytucji kultury
Poddziałanie 2.3.2. Ochrona zabytków

Zgodność celu z wybranymi dokumentami strategicznymi.

Dokument strategiczny	Nawiązanie do dokumentu
Strategia Europa 2020	Priorytet II. Rozwój zrównoważony: wspieranie gospodarki efektywniej korzystającej z zasobów, bardziej przyjaznej środowisku i bardziej konkurencyjnej
Strategia Rozwoju Kraju 2020	Cel II.6. Bezpieczeństwo energetyczne i środowisko: 6.1. Racjonalne gospodarowanie zasobami 6.2. Poprawa efektywności energetycznej 6.3. Zwiększenie dywersyfikacji dostaw paliw i energii 6.4. Poprawa stanu środowiska Cel III.3. Wzmocnienie mechanizmów terytorialnego równoważenia rozwoju oraz integracja przestrzenna dla rozwijania i pełnego wykorzystania potencjałów regionalnych 3.3. Tworzenie warunków dla rozwoju ośrodków regionalnych, subregionalnych i lokalnych oraz wzmocnienia potencjału obszarów wiejskich.

Krajowa Strategia Rozwoju Regionalnego	<p>Cel 1 Wspomaganie konkurencyjności regionów</p> <p>1.2. Tworzenie warunków dla rozprzestrzeniania procesów rozwojowych i zwiększenia ich absorpcji poza miastami wojewódzkimi</p> <p>1.3. Budowa podstaw konkurencyjności województw</p> <p>Cel 2 Budowanie spójności terytorialnej i przeciwdziałanie marginalizacji obszarów problemowych</p> <p>2.2. Wspieranie obszarów wiejskim o najniższym poziomie dostępu mieszkańców do dóbr i usług warunkujących możliwości rozwojowe</p>
Strategia innowacyjności i efektywności gospodarki „Dynamiczna Polska 2020”	<p>Cel 3: Wzrost efektywności wykorzystania zasobów naturalnych i surowców:</p> <p>3.2. Wspieranie rozwoju zrównoważonego budownictwa na etapie planowania, projektowania, wznoszenia budynków oraz zarządzania nimi przez cały cykl życia</p>
Strategia Bezpieczeństwo Energetyczne i Środowisko perspektywa do 2020	<p>Cel 2. Zapewnienie gospodarce krajowej bezpiecznego i konkurencyjnego zaopatrzenia w energię:</p> <p>2.2 Poprawa efektywności energetycznej</p> <p>2.6 Wzrost znaczenia rozproszonych, odnawialnych źródeł energii</p> <p>2.7 Rozwój energetyczny obszarów podmiejskich i wiejskich</p> <p>Cel 3. Poprawa stanu środowiska</p>
Strategia Rozwoju Kapitału Społecznego 2020	<p>Priorytet Strategii 4.1. Wzmocnienie roli kultury w budowaniu spójności społecznej</p> <p>4.1.1. Tworzenie warunków wzmocnienia tożsamości i uczestnictwa w kulturze na poziomie lokalnym, regionalnym i krajowym.</p> <p>4.1.2. Ochrona dziedzictwa kulturowego i przyrodniczego oraz krajobrazu.</p>
Strategia rozwoju społeczno – gospodarczego woj. warmińsko – mazurskiego do roku 2025	<p>Cel strategiczny 4. Nowoczesna infrastruktura rozwoju</p> <p>Cel operacyjny 4.3. Poprawa jakości i ochrona środowiska</p>
RPO Województwa Warmińsko-Mazurskiego na lata 2014-2020	<p>Priorytet 4. Efektywność energetyczna</p> <p>Priorytet 5. Środowisko przyrodnicze i racjonalne wykorzystanie zasobów</p> <p>Priorytet 8. Obszary wymagające rewitalizacji.</p>
„PRO-EGO – Program interwencji samorządów terytorialnych w celu zmiany społeczno – gospodarczej i integracji wschodniej części woj. Warmińsko – mazurskiego	<p>Cel Wzrost konkurencyjności gospodarki dla poprawy warunków życia mieszkańców obszaru EGO</p> <p>Działanie 1. Tworzenie i rozwój produktów turystycznych</p>
Strategia Zrównoważonego Rozwoju Ełku do roku 2020	<p>Cele operacyjne</p> <p>G.VIII. Wykorzystanie potencjału turystycznego Miasta Ełk</p> <p>P.I. Rewitalizacja starej zabudowy</p> <p>P.II. Wzrost potencjału turystycznego</p> <p>E.I. Kompleksowy system gospodarki odpadami. Ograniczenie wytwarzania odpadów komunalnych.</p> <p>E.II. Poprawa czystości wód powierzchniowych i podziemnych</p> <p>E.III. Wykorzystanie odnawialnych źródeł energii</p> <p>E.IV. Podniesienie świadomości ekologicznej mieszkańców</p> <p>E.V. Eliminowanie zanieczyszczeń powietrza i nadmiernego hałasu</p>

	E.VI. Działania związane z usuwaniem wyrobów i unieszkodliwianiem odpadów zawierających azbest
Działania Miasta Elk na rzecz redukcji emisji CO2 do 2020 r.	<p>Cele szczegółowe:</p> <ol style="list-style-type: none"> 1. Wdrożenie wizji miasta Elk jako obszaru zarządzanego w sposób zrównoważony i ekologiczny, stanowiącego przykład zarówno dla gmin regionu jak i kraju. 2. Zwiększenie bezpieczeństwa energetycznego odbiorców na terenie miasta Elk. 3. Ograniczenie emisji CO₂ oraz emisji zanieczyszczeń z instalacji wykorzystywanych na terenie miasta, a także emisji pochodzącej z transportu. 4. Zwiększenie wykorzystania energii pochodzącej ze źródeł odnawialnych. 5. Zwiększenie efektywności wykorzystania/wytwarzania/dostarczania energii. 6. Rozwój systemów zaopatrzenia w energię zmniejszających występowanie niskiej emisji zanieczyszczeń (w tym emisji pyłów). 7. Poprawa ładu przestrzennego, rozwój zrównoważonej przestrzeni publicznej. 8. Realizacja wzorcowej roli sektora publicznego w zakresie oszczędnego gospodarowania energią. 9. Zwiększenie świadomości mieszkańców dotyczącej ich wpływu na lokalną gospodarkę eko-energetyczną oraz jakość powietrza. 11. Promocja efektywnego energetycznie oświetlenia.

DZIAŁANIE 2.1. WSPIERANIE EFEKTYWNOŚCI ENERGETYCZNEJ

PODDZIAŁANIE 2.1.1. POPRAWA EFEKTYWNOŚCI ENERGETYCZNEJ BUDYNKÓW UŻYTECZNOŚCI PUBLICZNEJ ORAZ MIESZKALNYCH

Cel Priorytetu	POPRAWA STANU ŚRODOWISKA MOF EŁK ORAZ WYKORZYSTANIE ZASOBÓW PRZYRODNICZYCH I KULTUROWYCH DLA ZRÓWNOWAŻONEGO ROZWOJU
Priorytet	PRIORYTET II: ŚRODOWISKO PRZYRODNICZE I EFEKTYWNE WYKORZYSTANIE ZASOBÓW.
Działanie/ Poddziałanie	Działanie 2.1. Wspieranie efektywności energetycznej. Poddziałanie 2.1.1. Poprawa efektywności energetycznej budynków użyteczności publicznej oraz mieszkalnych.
Kierunek interwencji	Wspieranie efektywności energetycznej oraz promowanie strategii niskoemisyjnych
Obszar wsparcia MOF Elk	II. Obszary wymagające poprawy efektywności energetycznej
Cel i uzasadnienie działania	<p>Cel działania: Poprawa efektywności energetycznej budynków w Subregionie Ełckim.</p> <p>Uzasadnienie: Okolo 80% budynków w MOF Elk wymaga dostosowania standardów ocieplenia budynków do nowych norm cieplnych. Niedostateczna izolacja budynków prowadzi do dużych strat ciepła, które przenika przez ściany zewnętrzne, stropy, poddasza czy nieszczelne okna o niskiej jakości termicznej. Inwestycje w termomodernizację przyczynią się do obniżenia kosztów ogrzewania, zmniejszenia zapotrzebowania i zużycia energii cieplnej oraz elektrycznej, spowolnienia eksploatacji nieodnawialnych źródeł energii, poprawy estetyki budynków i wzrostu ich wartości rynkowej.</p>

Cel tematyczny UE	C.4. Wspieranie przejścia na gospodarkę niskoemisyjną we wszystkich sektorach
Źródła finansowania	<ul style="list-style-type: none"> - w zakresie budownictwa mieszkalnego i publicznego - środki EFRR w ramach RPO Województwa Warmińsko-Mazurskiego na lata 2014-2020 – tryb konkursowy, - w zakresie budynków użyteczności publicznej – środki PO Infrastruktura i Środowisko 2014-2020 (EFRR/Fundusz Spójności) lub RPO Województwa Warmińsko-Mazurskiego na lata 2014-2020 na projekt strategiczny MOF Ełk, - współfinansowanie krajowe, - środki prywatne.
Rodzaje przedsięwzięć	<ul style="list-style-type: none"> - Audyty energetyczne dla sektora mieszkaniowego i publicznego. - Kompleksowa modernizacja energetyczna budynków użyteczności publicznej oraz mieszkalnych (części wspólnych wielorodzinnych budynków mieszkalnych) wraz z wymianą wyposażenia tych obiektów na energooszczędne w zakresie związanym m.in. z: <ul style="list-style-type: none"> o ociepleniem obiektu, o wymianą okien, drzwi zewnętrznych oraz oświetlenia na energooszczędne, o przebudową systemów grzewczych (wraz z wymianą i podłączeniem do źródła ciepła), systemów wentylacji i klimatyzacji, o podłączenia do sieci ciepłowniczej i gazowej, o instalacja OZE w modernizowanych energetycznie budynkach, o instalacją systemów chłodzących, w tym również z OZE. - Instalacja inteligentnych systemów zarządzania energią w budynkach użyteczności publicznej/budynkach mieszkaniowych w oparciu o m.in. TIK.
Przedsięwzięcia strategiczne w MOF Ełk	Projekt strategiczny „Poprawa efektywności energetycznej budynków użyteczności publicznej w subregionie ełckim” – projekt strategiczny komplementarny do ZIT MOF Ełk w obszarach wymagających poprawy efektywności energetycznej, zgłaszany do dofinansowania w trybie konkursowym z preferencjami do PO Infrastruktura i Środowisko 2014-2020 lub RPO Województwa Warmińsko-Mazurskiego na lata 2014-2020.
Beneficjenci	Potencjalni beneficjenci: <ul style="list-style-type: none"> - jednostki samorządu terytorialnego, ich związki i stowarzyszenia, - jednostki organizacyjne JST, - spółdzielnie i wspólnoty mieszkaniowe.
Grupy docelowe	Mieszkańcy
Lokalizacja	ośrodek subregionalny Ełk: województwo warmińsko – mazurskie, powiat ełcki

PODDZIAŁANIE 2.1.2. ZWIĘKSZENIE EFEKTYWNOŚCI ENERGETYCZNEJ OŚWIETLENIA

Cel Priorytetu	POPRAWA STANU ŚRODOWISKA MOF EŁK ORAZ WYKORZYSTANIE ZASOBÓW PRZYRODNICZYCH I KULTUROWYCH DLA ZRÓWNOWAŻONEGO ROZWOJU
Priorytet	PRIORYTET II: ŚRODOWISKO PRZYRODNICZE I EFEKTYWNE WYKORZYSTANIE ZASOBÓW.
Działanie/ Poddziałanie	Działanie 2.1. Wspieranie efektywności energetycznej. Poddziałanie 2.1.2. Zwiększenie efektywności energetycznej oświetlenia.

Kierunek interwencji	Wspieranie efektywności energetycznej oraz promowanie strategii niskoemisyjnych.
Obszar wsparcia MOF Ełk	II. Obszary wymagające poprawy efektywności energetycznej
Cel i uzasadnienie działania	<p>Cel działania: Ograniczenie zużycia energii przez oświetlenie uliczne w obszarze funkcjonalnym Subregionu Ełckiego.</p> <p>Uzasadnienie: W MOF Ełk w większości nadal stosowane są stare, energochłonne technologie oświetlenia ulicznego, które generują znaczne wydatki z budżetów samorządów. Realizacja inwestycji w oświetlenie uliczne ma na celu zapewnienie bezpieczeństwa i komfortu użytkowników ruchu drogowego oraz znaczące ograniczenie zużycia energii. Inwestycje będą polegały na wymianie starych nieefektywnych opraw z żarówkami rtęciowymi lub sodowymi na efektywne fotometrycznie nowe oprawy energooszczędne. Zastosowana zostanie redukcja mocy oraz inteligentnego sterowania oświetleniem ulicznym.</p>
Cel tematyczny UE	C.4. Wspieranie przejścia na gospodarkę niskoemisyjną we wszystkich sektorach.
Źródła finansowania	<ul style="list-style-type: none"> - środki EFRR w ramach RPO Województwa Warmińsko-Mazurskiego na lata 2014-2020, - współfinansowanie krajowe.
Rodzaje przedsięwzięć	<p>Projekty w zakresie gospodarki niskoemisyjnej:</p> <ul style="list-style-type: none"> - modernizacja oświetlenia w MOF Ełk, - działania informacyjno – promocyjne.
Beneficjenci	<p>Potencjalni beneficjenci:</p> <ul style="list-style-type: none"> - jednostki samorządu terytorialnego, ich związki i stowarzyszenia.
Grupy docelowe	Mieszkańcy
Lokalizacja	ośrodek subregionalny Ełk: województwo warmińsko – mazurskie, powiat ełcki.

PODDZIAŁANIE 2.1.3. WSPARCIE INWESTYCJI ENERGII ODNAWIALNEJ

Cel Priorytetu	POPRAWA STANU ŚRODOWISKA MOF EŁK ORAZ WYKORZYSTANIE ZASOBÓW PRZYRODNICZYCH I KULTUROWYCH DLA ZRÓWNOWAŻONEGO ROZWOJU.
Priorytet	PRIORYTET II: ŚRODOWISKO PRZYRODNICZE I EFEKTYWNE WYKORZYSTANIE ZASOBÓW.
Działanie/ Poddziałanie	Działanie 2.1. Wspieranie efektywności energetycznej. Poddziałanie 2.1.3. Wsparcie inwestycji energii odnawialnej.
Kierunek interwencji	Wspieranie efektywności energetycznej oraz promowanie strategii niskoemisyjnych
Obszar wsparcia MOF Ełk	II. Obszary atrakcyjne przyrodniczo i turystycznie
Cel i uzasadnienie działania	<p>Cel działania: Efektywne wykorzystanie energii i rozwój OZE w Subregionie Ełckim.</p> <p>Uzasadnienie: Odnawialne źródła energii odgrywają coraz większą rolę w energetyce wielu państw, regionów i miast. Zgodnie z założeniami Strategii Europa 2020 Unia Europejska powinna zwiększyć wykorzystanie OZE do 20%. W MOF Ełk realizowane będą inwestycje w celu zwiększenia udziału energii ze źródeł odnawialnych, oszczędzając przy tym zasoby surowców energetycznych. Wykorzystanie odnawialnych źródeł energii zamiast paliw kopalnych jest najbardziej efektywną</p>

	metodą ograniczenia emisji do atmosfery gazów cieplarnianych. Zastosowanie tych źródeł do wytwarzania energii przynosi znaczny efekt ekologiczny zarówno w skali lokalnej, jak i globalnej (realizacja polskich zobowiązań akcesyjnych w zakresie zwiększania udziału energii pochodzącej ze źródeł odnawialnych). Ponadto wykorzystanie energii odnawialnej może przyczynić się do zwiększenia bezpieczeństwa energetycznego regionu.
Cel tematyczny UE	C.4. Wspieranie przejścia na gospodarkę niskoemisyjną we wszystkich sektorach
Źródła finansowania	<ul style="list-style-type: none"> – środki EFRR w ramach RPO Województwa Warmińsko-Mazurskiego na lata 2014-2020, – środki Funduszu Spójności w ramach PO Infrastruktura i Środowisko 2014 - 2020, – współfinansowanie krajowe.
Rodzaje przedsięwzięć	<ul style="list-style-type: none"> – wytwarzanie energii pochodzącej ze źródeł odnawialnych, – efektywna dystrybucja ciepła z OZE (m.in. pompy ciepła, geotermia, kotłownie, solary), – zastosowanie OZE w budynkach użyteczności publicznej oraz mieszkaniowych – budowa instalacji do produkcji biokomponentów i biopaliw, – budowa/modernizacja zakładów do produkcji urządzeń OZE.
Beneficjenci	<ul style="list-style-type: none"> – Potencjalni beneficjenci: – jednostki samorządu terytorialnego, ich związki i stowarzyszenia, – jednostki organizacyjne JST, – zakłady ciepłownicze, – przedsiębiorcy, – wspólnoty i spółdzielnie mieszkaniowe.
Grupy docelowe	Mieszkańcy
Lokalizacja	ośrodek subregionalny Ełk: województwo warmińsko – mazurskie, powiat ełcki.

DZIAŁANIE 2.2. OCHRONA I PROMOCJA ŚRODOWISKA NATURALNEGO

PODDZIAŁANIE 2.2.1. POPRAWA GOSPODARKI WODNO – ŚCIEKOWEJ

Cel Priorytetu	POPRAWA STANU ŚRODOWISKA MOF EŁK ORAZ WYKORZYSTANIE ZASOBÓW PRZYRODNICZYCH I KULTUROWYCH DLA ZRÓWNOWAŻONEGO ROZWOJU
Priorytet	PRIORYTET II: ŚRODOWISKO PRZYRODNICZE I EFEKTYWNE WYKORZYSTANIE ZASOBÓW.
Działanie/ Poddziałanie	Działanie 2.2. Ochrona i promocja środowiska naturalnego Poddziałanie 2.2.1. Poprawa gospodarki wodno - ściekowej
Kierunek interwencji	Poprawa stanu środowiska przyrodniczego na obszarze funkcjonalnym miasta.
Obszar wsparcia MOF Ełk	III. Obszary atrakcyjne przyrodniczo i turystycznie
Cel i uzasadnienie działania	<p>Cel działania: Ochrona wód i gleb w Subregionie Ełckim</p> <p>Uzasadnienie: Dostęp do czystej wody oraz sieci kanalizacyjnej jest jednym z wyznaczników rozwoju cywilizacyjnego. Na terenach wiejskich MOF Ełk odsetek ludności korzystającej z kanalizacji i oczyszczalni ścieków jest bardzo niski. Na tych terenach dość powszechne są zbiorniki bezodpływowe, których nieszczelność powoduje przesiąki do gruntu. Ww. problemy mają pomóc rozwiązać inwestycje w infrastrukturę kanalizacyjną i oczyszczalnie ścieków oraz tworzenie przydomowych oczyszczalni ścieków. Przedsięwzięcia w ramach tego działania</p>

	będą koncentrowały się również na dalszej rozbudowie i modernizacji sieci wodociągowej.
Cel tematyczny UE	C.6. Zachowanie i ochrona środowiska naturalnego oraz promowanie efektywnego gospodarowania zasobami
Źródła finansowania	<ul style="list-style-type: none"> - w zakresie projektów realizowanych w aglomeracji powyżej 10 tys. RLM – środki z Programu Operacyjnego Infrastruktura i Środowisko 2014-2020 (Fundusz Spójności), - środki EFRR w ramach RPO Województwa Warmińsko-Mazurskiego na lata 2014-2020 na projekty komplementarne w MOF Ełk, - środki EFRR w ramach RPO Województwa Warmińsko-Mazurskiego na lata 2014-2020 na projekty konkursowe, - współfinansowanie krajowe.
Rodzaje przedsięwzięć	<ul style="list-style-type: none"> - kompleksowe wsparcie gospodarki wodno – ściekowej, - inteligentne systemy zarządzania sieciami wodociągowymi, - budowa oczyszczalni ścieków bądź poprawa parametrów już istniejących oczyszczalni, - wsparcie dla gospodarki osadami ściekowymi, - wsparcie budowy systemów indywidualnych oczyszczania ścieków w terenach zabudowy rozproszonej (budowa przydomowych oczyszczalni ścieków lub przyzakładowych), - budowa i modernizacja linii wodociągowych, - zakup urządzeń i aparatury, zakup i remont urządzeń służących gromadzeniu, odprowadzaniu, uzdatnianiu i przesyłowi wody, - wdrożenie nowych technologii służących oszczędzaniu wody i odnowy wody, - działania w zakresie zagospodarowania wód opadowych na terenie miasta, - działania w zakresie gromadzenia wody deszczowej i roztopowej do celów gospodarczych, komunalnych oraz przeciwpożarowych, - zakładanie i rozbudowywanie parków, ogródków przydomowych, zieleńców w celu uszczelnianiu gruntów.
Przedsięwzięcia strategiczne w MOF Ełk	<ol style="list-style-type: none"> 1. Projekt strategiczny: „Poprawa gospodarki wodno – ściekowej Aglomeracji Ełk” - projekt strategiczny komplementarny do ZIT MOF Ełk w zakresie ochrony obszarów atrakcyjnych przyrodniczo i turystycznie zgłaszany do dofinansowania w trybie konkursowym z preferencjami do PO Infrastruktura i Środowisko 2014-2020. 2. Projekt strategiczny: „Poprawa gospodarki wodno – ściekowej w Gminie Ełk” – projekt strategiczny komplementarny do ZIT MOF Ełk w zakresie ochrony obszarów atrakcyjnych przyrodniczo i turystycznie zgłaszany do dofinansowania w trybie konkursowym do RPO Województwa Warmińsko-Mazurskiego na lata 2014-2020.
Beneficjenci	<p>Potencjalni beneficjenci:</p> <ul style="list-style-type: none"> - jednostki samorządu terytorialnego, ich związki i stowarzyszenia, - jednostki organizacyjne JST, - spółki gminne, - organizacje pozarządowe, - przedsiębiorcy.
Grupy docelowe	Mieszkańcy.
Lokalizacja	ośrodek subregionalny Ełk: województwo warmińsko – mazurskie, powiat ełcki.

PODDZIAŁANIE 2.2.2. GOSPODARKA ODPADAMI, W TYM NIEBEZPIECZNYMI.

Cel Priorytetu	POPRAWA STANU ŚRODOWISKA MOF EŁK ORAZ WYKORZYSTANIE ZASOBÓW PRZYRODNICZYCH I KULTUROWYCH DLA ZRÓWNOWAŻONEGO ROZWOJU
Priorytet	PRIORYTET II: ŚRODOWISKO PRZYRODNICZE I EFEKTYWNE WYKORZYSTANIE ZASOBÓW.
Działanie/ Poddziałanie	Działanie 2.2. Ochrona i promocja środowiska naturalnego Poddziałanie 2.2.2. Gospodarka odpadami, w tym niebezpiecznymi.
Kierunek interwencji	Poprawa stanu środowiska przyrodniczego na obszarze funkcjonalnym miasta.
Obszar wsparcia MOF Ełk	III. Obszary atrakcyjne przyrodniczo i turystycznie.
Cel i uzasadnienie działania	<p>Cel działania: Zapewnienie kompleksowej gospodarki odpadami w obszarze funkcjonalnym Subregionu Ełckiego.</p> <p>Uzasadnienie: W MOF Ełk działa nowoczesny system gospodarki komunalnymi, dzięki czemu ilość odpadów poddanych odzyskowi gwałtownie wzrosła (z 26,64% w 2008 r. do 81,59% w 2012 r.). Nadal jednak wskaźniki osiągnięte w MOF Ełk są niższe od średniej dla województwa warmińsko-mazurskiego. Działania w dziedzinie gospodarki odpadami należy również skupić wokół poprawy gospodarowania innego rodzaju odpadami oraz niebezpiecznymi, w tym zawierającymi azbest (konieczność usunięcia wyrobów zawierających azbest do 2032 r.). Odpady niebezpieczne ze względu na rodzaj, skład lub ilość mają groźne właściwości i potraktowane w niewłaściwy sposób mogą zagrażać zdrowiu ludzi i zwierząt oraz środowisku. Gospodarka odpadami niebezpiecznymi wymaga więc odpowiedniego przygotowania i wyposażenia. Dostrzegalnym problemem MOF Ełk jest występowanie dzikich wysypisk śmieci, w których mogą występować odpady niebezpieczne, a deszcze wypłukują z nich substancje zanieczyszczające gleby i wody. Likwidowanie dzikich wysypisk to bardzo poważny wysiłek organizacyjny, a przede wszystkim finansowy.</p>
Cel tematyczny UE	C.6. Zachowanie i ochrona środowiska naturalnego oraz promowanie efektywnego gospodarowania zasobami
Źródła finansowania	<ul style="list-style-type: none"> - środki EFRR w ramach RPO Województwa Warmińsko-Mazurskiego na lata 2014-2020, - środki Funduszu Spójności w ramach PO Infrastruktura i Środowisko 2014 – 2020, - współfinansowanie krajowe.
Rodzaje przedsięwzięć	<ul style="list-style-type: none"> - kompleksowa poprawa gospodarowania odpadami innymi niż komunalne oraz niebezpiecznymi (w tym azbestem), - promowanie ponownego użycia, wdrażanie technologii odzysku, w tym recyklingu i ostatecznego unieszkodliwiania odpadów, - likwidacja dzikich wysypisk i mogiłników, - rozbudowa Zakładu Unieszkodliwiania Odpadów w Siedliskach.
Beneficjenci	<p>Potencjalni beneficjenci:</p> <ul style="list-style-type: none"> - jednostki samorządu terytorialnego, ich związki i stowarzyszenia, - jednostki organizacyjne JST, - spółki gminne,

	– przedsiębiorcy.
Grupy docelowe	Mieszkańcy.
Lokalizacja	ośrodek subregionalny Ełk: województwo warmińsko – mazurskie, powiat ełcki

PODDZIAŁANIE 2.2.3. POPRAWA JAKOŚCI POWIETRZA

Cel Priorytetu ZIT	POPRAWA STANU ŚRODOWISKA MOF EŁK ORAZ WYKORZYSTANIE ZASOBÓW PRZYRODNICZYCH I KULTUROWYCH DLA ZRÓWNOWAŻONEGO ROZWOJU.
Priorytet ZIT	PRIORYTET II: ŚRODOWISKO PRZYRODNICZE I EFEKTYWNE WYKORZYSTANIE ZASOBÓW.
Działanie/ Poddziałanie ZIT	Działanie 2.2. Ochrona i promocja środowiska naturalnego Poddziałanie 2.2.3. Poprawa jakości powietrza.
Kierunek interwencji ZIT	Poprawa stanu środowiska przyrodniczego na obszarze funkcjonalnym miasta.
Obszar wsparcia MOF Ełk	III. Obszary atrakcyjne przyrodniczo i turystycznie
Cel i uzasadnienie działania	<p>Cel działania: Zmniejszenie emisji zanieczyszczeń powietrza w obszarze funkcjonalnym Subregionu Ełckiego.</p> <p>Uzasadnienie: Zanieczyszczenia powietrza są najniebezpieczniejszym typem ze wszystkich zanieczyszczeń, gdyż są mobilne i mogą skazić na dużych obszarach praktycznie wszystkie komponenty środowiska. Mają również negatywny wpływ na zdrowie człowieka przyczyniając się do schorzeń układu oddechowego.</p> <p>Rosnące zapotrzebowanie na energię sprawia, że do atmosfery dostaje się coraz więcej szkodliwych gazów i pyłów. Mimo tego jakość powietrza w województwie jest na ogół dobra. Tylko lokalnie mogą występować sytuacje niekorzystne dla zdrowia mieszkańców, zwłaszcza na terenach zurbanizowanych. Znacznie lepsza jakość powietrza występuje na obszarach zaopatrywanych w ciepło z centralnych ciepłowni lub zmodernizowanych kotłowni lokalnych.</p> <p>W MOF Ełk głównym lokalnym źródłem zanieczyszczenia powietrza są indywidualne rozproszone źródła ciepła, które wprowadzają do powietrza znaczną ilość pyłów i szkodliwych gazów. Należy więc ograniczyć emisję szkodliwych substancji z tych źródeł poprzez zwiększanie ilości gospodarstw domowych podłączonych do sieci ciepłowniczej, zastosowanie OZE i nowoczesnych technologii minimalizujących oddziaływanie gazów i pyłów na stan powietrza.</p> <p>Emisja pyłów z zakładów szczególnie uciążliwych na terenie powiatu jest znacząco niższa od średniej emisji dla całego kraju, nieco niższa od emisji w województwie warmińsko-mazurskim i wyższa niż średnia emisja dla podregionu ełckiego. Spowodowane jest to emisją z zakładów ciepłowniczych i przemysłowych zlokalizowanych w Ełku. W celu poprawy jakości powietrza w MOF Ełk trzeba rozbudowywać i modernizować infrastrukturę ciepłowni, ograniczyć straty ciepła w sieci przesyłowej czy też wspierać inwestycje służące redukcji zanieczyszczeń.</p>
Cel tematyczny UE	C.6. Zachowanie i ochrona środowiska naturalnego oraz promowanie efektywnego gospodarowania zasobami
Źródła finansowania	– środki Funduszu Spójności w ramach PO Infrastruktura i Środowisko 2014-2020 na projekty strategiczne w MOF Ełk,

	<ul style="list-style-type: none"> - środki EFRR w ramach RPO Województwa Warmińsko-Mazurskiego na lata 2014-2020 na projekty konkursowe, - współfinansowanie krajowe
Rodzaje przedsięwzięć	<ul style="list-style-type: none"> - wsparcie inwestycji dotyczących poprawy jakości powietrza w tym: instalacje i urządzenia (np. filtry) do redukcji zanieczyszczeń powietrza (pyłowe, gazowe), modernizacje kotłów, systemy monitoringu powietrza, nowe preizolowane sieci przesyłowe, - systemy pomiaru zanieczyszczeń w miastach, - budowa i rozbudowa sieci ciepłowniczych, - poprawa parametrów istniejących ciepłowni, - likwidacja niskiej emisji, - wymiana izolacji sieci przesyłowych na preizolowane, - eliminowanie źródeł niskiej emisji poprzez podłączanie nieefektywnych źródeł ciepła do sieci ciepłowniczych, - wymiana indywidualnych węglowych źródeł ciepła na odnawialne źródła energii, - modernizacja zakładów ciepłowniczych.
Przedsięwzięcia strategiczne w MOF Elk	Projekt strategiczny „Modernizacja Przedsiębiorstwa Energetyki Ciepłej w Elku oraz Zakładu Ciepłowniczego Spółdzielni Mieszkaniowej Świt - Redukcja emisji zanieczyszczeń do środowiska poprzez rozbudowę i modernizację sieci ciepłej oraz modernizację kotła i instalacji odpylania” - projekt strategiczny komplementarny do ZIT MOF Elk w obszarach wymagających poprawy efektywności energetycznej zgłaszany do dofinansowania w trybie konkursowym z PO Infrastruktura i Środowisko 2014-2020.
Beneficjenci	<p>Potencjalni beneficjenci:</p> <ul style="list-style-type: none"> - jednostki samorządu terytorialnego, ich związki i stowarzyszenia, - jednostki organizacyjne JST, - spółki gminne, - przedsiębiorcy, - spółdzielnie i wspólnoty mieszkaniowe.
Grupy docelowe	Mieszkańcy.
Lokalizacja	ośrodek subregionalny Elk: województwo warmińsko – mazurskie, powiat elcki.

PODDZIAŁANIE 2.2.4. REKULTYWACJA TERENÓW ZDEGRADOWANYCH

Cel Priorytetu	POPRAWA STANU ŚRODOWISKA MOF ELK ORAZ WYKORZYSTANIE ZASOBÓW PRZYRODNICZYCH I KULTUROWYCH DLA ZRÓWNOWAŻONEGO ROZWOJU.
Priorytet	PRIORYTET II: ŚRODOWISKO PRZYRODNICZE I EFEKTYWNE WYKORZYSTANIE ZASOBÓW.
Działanie/ Poddziałanie	Działanie 2.2. Ochrona i promocja środowiska naturalnego Poddziałanie 2.2.4. Rekultywacja terenów zdegradowanych
Kierunek interwencji	Poprawa stanu środowiska przyrodniczego na obszarze funkcjonalnym miasta.
Obszar wsparcia MOF Elk	III. Obszary atrakcyjne przyrodniczo i turystycznie
Cel i uzasadnienie działania	<p>Cel działania: Przywrócenie wartości użytkowych i przyrodniczych terenom zdegradowanym w Subregionie Elckim.</p> <p>Uzasadnienie: Za zdegradowane uznaje się tereny niezdatne do określonego sposobu zagospodarowania bez wykonania działań rekultywacyjnych. Degradacja może być skutkiem wieloletniej i wielorakiej działalności człowieka lub zniszczenia terenu przez</p>

	<p>procesy geologiczne. Terenom takim należy przywrócić wartości użytkowe i przyrodnicze np. poprzez oczyszczanie i usuwanie zanieczyszczeń powstałych w wyniku działania przemysłu.</p> <p>Ze względu na charakter obszaru szczególne znaczenie ma rekultywacja jezior (w szczególności Jeziora Etckiego) mająca na celu odnowę zdegradowanego środowiska wodnego w celu poprawy jakości wód i biologicznych stosunków w środowisku wodnym. Ważne jest również nadanie lub przywrócenie gruntom zdegradowanym albo zdewastowanym wartości użytkowych lub przyrodniczych przez właściwe ukształtowanie rzeźby terenu, poprawienie właściwości fizycznych i chemicznych, odtworzenie gleb czy też odbudowanie lub zbudowanie niezbędnych dróg.</p>
Cel tematyczny UE	C.6. Zachowanie i ochrona środowiska naturalnego oraz promowanie efektywnego gospodarowania zasobami
Źródła finansowania	<ul style="list-style-type: none"> - środki EFRR w ramach RPO Województwa Warmińsko-Mazurskiego na lata 2014-2020, - środki UE w ramach Programu LIFE, - współfinansowanie krajowe.
Rodzaje przedsięwzięć	<ul style="list-style-type: none"> - rekultywacja lub remediacja terenów zdegradowanych mająca na celu zmianę dotychczasowych funkcji przez nie pełnionych na cele inne niż środowiskowe, umożliwiającą powtórne wykorzystanie terenu, - rekultywacja jezior i rzek m.in. dalsza rekultywacja jeziora Etckiego
Beneficjenci	<p>Potencjalni beneficjenci:</p> <ul style="list-style-type: none"> - jednostki samorządu terytorialnego, ich związki i stowarzyszenia, - jednostki organizacyjne JST, - przedsiębiorcy.
Grupy docelowe	Mieszkańcy
Lokalizacja	ośrodek subregionalny Etk: województwo warmińsko – mazurskie, powiat etcki.

PODDZIAŁANIE 2.2.5. WYKORZYSTANIE ŚRODOWISKA PRZYRODNICZEGO DLA ROZWOJU FUNKCJI TURYSTYCZNYCH I REKREACYJNYCH

Cel Priorytetu	POPRAWA STANU ŚRODOWISKA MOF EŁK ORAZ WYKORZYSTANIE ZASOBÓW PRZYRODNICZYCH I KULTUROWYCH DLA ZRÓWNOWAŻONEGO ROZWOJU.
Priorytet	PRIORYTET II: ŚRODOWISKO PRZYRODNICZE I EFEKTYWNE WYKORZYSTANIE ZASOBÓW.
Działanie/ Poddziałanie	Działanie 2.2. Ochrona i promocja środowiska naturalnego Poddziałanie 2.2.5. Wykorzystanie środowiska przyrodniczego dla rozwoju funkcji turystycznych i rekreacyjnych
Kierunek interwencji	Wzmacnianie rozwoju funkcji symbolicznych budujących międzynarodowy charakter i ponadregionalną rangę miejskiego obszaru funkcjonalnego oraz poprawa dostępu i jakości usług publicznych w całym obszarze funkcjonalnym
Obszar wsparcia MOF Etk	III. Obszary atrakcyjne przyrodniczo i turystycznie
Cel i uzasadnienie działania	<p>Cel działania: Zwiększenie atrakcyjności turystycznej Subregionu Etckiego.</p> <p>Uzasadnienie: Sektor turystyki w MOF Etk na tle województwa charakteryzuje słabszy rozwój bazy noclegowej i zagospodarowania turystycznego, co przekłada się na ruch turystyczny. W strategii wojewódzkiej wskazano na słabość ośrodka subregionalnego Etk pod względem zachęcania do odwiedzin turystów wykorzystujących lokalne miejsca noclegowe. Turyści, którzy</p>

	<p>w 2012 r. odwiedzili MOF Ełk, stanowili tylko niecałe 3% ogólnej liczby turystów odwiedzających województwo. Obszar posiada natomiast walory przyrodnicze, kulturowe, dostępność komunikacyjną, które przy spełnieniu określonych warunków (inwestycje, promocja) dają szansę na rozwój turystyczny oraz poprawę oferty spędzania wolnego czasu przez mieszkańców.</p> <p>Wdrażane będą przedsięwzięcia związane z opracowywaniem i realizacją koncepcji rozszerzenia i modernizacji istniejącej infrastruktury turystycznej – budowa nowych tras i obiektów sportowo-rekreacyjnych będących niezbędną bazą do uprawiania aktywnych, całorocznych form turystyki (wycieczki piesze i rowerowe, sporty wodne, biegi narciarskie itp.). Wspierane będą również jednostki działające na rzecz rozwoju turystyki, obsługi turystów, promocji działań proekologicznych.</p> <p>Rozwój sektora turystycznego w MOF Ełk musi odbywać się z poszanowaniem głównego zasobu, na bazie którego będzie rozbudowywany, czyli środowiska przyrodniczego. Dlatego prowadzone będą starania służące rozwojowi ekoturystyki. Ekoturystyka jest jedną z najszybciej rozwijających się gałęzi turystyki na świecie. Jej założeniem jest świadomość ekologiczna turysty. Jest to rodzaj turystyki związany z naturą, poznawaniem przyrody, który nie zakłóca rozwoju przyrody i nie przyczynia się do jej dewastacji. W tym kontekście należy m.in. wspierać instytucje i działania mające na celu zwiększenie świadomości ekologicznej mieszkańców i turystów. W celu odwrócenia niekorzystnego trendu utraty różnorodności biologicznej podejmowane będą odpowiednie kroki zaradcze w postaci tworzenia specjalnych centrów opartych o rodzime gatunki.</p>
Cel tematyczny UE	C.6. Zachowanie i ochrona środowiska naturalnego oraz promowanie efektywnego gospodarowania zasobami
Źródła finansowania	<ul style="list-style-type: none"> – środki EFRR w ramach RPO Województwa Warmińsko-Mazurskiego na lata 2014-2020 na projekt strategiczny komplementarny do ZIT MOF Ełk, – środki EFRR w ramach RPO Województwa Warmińsko-Mazurskiego na lata 2014-2020 na projekty konkursowe, – współfinansowanie krajowe.
Rodzaje przedsięwzięć	<ul style="list-style-type: none"> – wykorzystanie lokalnych zasobów przyrodniczych wraz z promocją na cele turystyczne w tym: zagospodarowanie ścieżek spacerowo – rowerowych, ścieżek dydaktycznych, zagospodarowanie brzegów jezior i rzek na cele turystyczne m.in. budowa plaż, tworzenie terenów wypoczynkowych, budowa obiektów małej architektury, – wyposażenie i rozbudowa Centrum Edukacji Ekologicznej, – poprawa systemu informacji przyrodniczo – turystycznej, – tworzenie centrów ochrony różnorodności biologicznej na obszarach miejskich i pozamiejskich w oparciu o gatunki rodzime np. rewaloryzacja i rewitalizacja parków miejskich, ogrody botaniczne itp., – rozwój ekoturystyki oraz promocja w oparciu o walory przyrodnicze, – kampanie informacyjno – edukacyjne, – rekultywacja jezior oraz działania zmierzające do odtworzenia różnorodności ichtiofauny
Przedsięwzięcie strategiczne w MOF Ełk	Projekt strategiczny „Wykorzystanie walorów przyrodniczych w ośrodku subregionalnym Ełk dla rozwoju funkcji turystyczno – rekreacyjnych” projekt strategiczny komplementarny do ZIT MOF Ełk w obszarze atrakcyjnym przyrodniczo i turystycznie,

	zgłaszany do dofinansowania w trybie konkursowym z preferencjami do RPO Województwa Warmińsko-Mazurskiego na lata 2014-2020.
Beneficjenci	Potencjalni beneficjenci: <ul style="list-style-type: none"> - jednostki samorządu terytorialnego, ich związki i stowarzyszenia, - jednostki organizacyjne JST, - organizacje pozarządowe.
Grupy docelowe	Mieszkańcy
Lokalizacja	ośrodek subregionalny Ełk: województwo warmińsko – mazurskie, powiat ełcki.

DZIAŁANIE 2.3. OCHRONA DZIEDZICTWA KULTUROWEGO

PODDZIAŁANIE 2.3.1. POPRAWA JAKOŚCI FUNKCJONOWANIA INSTYTUCJI KULTURY

Cel Priorytetu	POPRAWA STANU ŚRODOWISKA MOF EŁK ORAZ WYKORZYSTANIE ZASOBÓW PRZYRODNICZYCH I KULTUROWYCH DLA ZRÓWNOWAŻONEGO ROZWOJU
Priorytet	PRIORYTET II: ŚRODOWISKO PRZYRODNICZE I EFEKTYWNE WYKORZYSTANIE ZASOBÓW
Działanie/ Poddziałanie	Działanie 2.3. Ochrona dziedzictwa kulturowego Poddziałanie 2.3.1. Poprawa jakości funkcjonowania instytucji kultury
Kierunek interwencji	Wzmacnianie rozwoju funkcji symbolicznych budujących międzynarodowy charakter i ponadregionalną rangę miejskiego obszaru funkcjonalnego oraz poprawa dostępu i jakości usług publicznych w całym obszarze funkcjonalnym
Obszar wsparcia MOF Ełk	III. Obszary atrakcyjne przyrodniczo i turystycznie VI. Ełk jako ośrodek subregionalny
Cel i uzasadnienie działania	<p>Cel działania: Rozwój zasobów kultury w Subregionie Ełckim.</p> <p>Uzasadnienie: W każdej z gmin MOF Ełk znajduje się ośrodek kultury. O ile w Ełku ośrodek dysponuje kilkoma salami, w których mieszkańcy mogą rozwijać swoje pasje, to w Gminie Ełk ośrodek ma tylko salę muzyczną. O dużym zapotrzebowaniu na ofertę tych instytucji świadczy rosnąca liczba zespołów artystycznych i ich członków.</p> <p>Największymi instytucjami działającymi w obszarze kultury są Ełckie Centrum Kultury, Szkoła Artystyczna, Miejska Biblioteka Publiczna. Działalność tych instytucji cieszy się dużym zainteresowaniem wśród mieszkańców i turystów – corocznie zwiększająca się liczba działań podejmowanych przez te instytucje i osób biorących udział w tych wydarzeniach. Ponadto na Warmii i Mazurach zauważa się znaczącą dynamikę liczby osób zainteresowanych ofertą muzealną, co dzięki odpowiednim działaniom można byłoby wykorzystać również w MOF Ełk (np. poprzez poszerzenie oferty Muzeum Historycznego w Ełku czy odpowiednie zagospodarowanie potencjału Ełckiej Kolei Wąskotorowej).</p> <p>Instytucje kultury borykają się jednak z problemami pozyskania środków finansowych na modernizację oraz poszerzenie oferty. Realizacja działania przyczyni się do rozwoju bazy materialnej instytucji kulturotwórczych, wprowadzenia innowacyjnych produktów i zmniejszenia dysproporcji w dostępności do usług kultury ludności w zależności od miejsca zamieszkania. Poprawa funkcjonowania instytucji kultury będzie miała istotny wpływ na społeczno-gospodarczy rozwój MOF Ełk przyczyniając się do poszerzenia oferty turystycznej obszaru (ulepszanie i tworzenie</p>

	produktów turystycznych) oraz podnosząc jego atrakcyjność mieszkaniową i biznesową.
Cel tematyczny UE	C.6. Zachowanie i ochrona środowiska naturalnego oraz promowanie efektywnego gospodarowania zasobami
Źródła finansowania	<ul style="list-style-type: none"> - środki EFRR przeznaczone dla ZIT MOF Elk w ramach RPO Województwa Warmińsko-Mazurskiego na lata 2014-2020, - środki EFRR w ramach RPO Województwa Warmińsko-Mazurskiego na lata 2014-2020 na projekty konkursowe, - środki EFRR w ramach PO Infrastruktura i Środowisko 2014-2020, - współfinansowanie krajowe
Rodzaje przedsięwzięć	<p>Rozwój zasobów kultury:</p> <ul style="list-style-type: none"> - budowa, przebudowa i renowacja gminnych instytucji kultury, - modernizacja i doposażenie Elckiego Centrum Kultury, Szkoły Artystycznej w Elku oraz bibliotek miejskich i gminnych. - Rozwój i doposażenie bibliotek przyszkolnych, - dostosowanie instytucji kultury do nowoczesnej działalności kulturalnej, w tym zakup trwałego wyposażenia oraz konserwacja muzealiów, starodruków itp., - wsparcie i rozwój centrów informacji kulturalnej i promocji kultury, promocja kultury, - rozwój i wsparcie muzeów, izb pamięci itp., rozwój Muzeum Elckiego i włączenie w promocję produktów regionalnych - rozwój szkolnictwa artystycznego i muzycznego, - tworzenie, rozwój i promocja produktów turystycznych, - promocja kultury.
Beneficjenci	<p>Potencjalni beneficjenci:</p> <ul style="list-style-type: none"> - instytucje kultury, - jednostki samorządu terytorialnego, ich związki i stowarzyszenia, - jednostki organizacyjne JST, - organizacje pozarządowe, - spółdzielnie i wspólnoty mieszkaniowe, - kościoły i związki wyznaniowe.
Grupy docelowe	Mieszkańcy, turyści.
Lokalizacja	ośrodek subregionalny Elk: województwo warmińsko – mazurskie, powiat elcki.

PODDZIAŁANIE 2.3.2. OCHRONA ZABYTKÓW

Cel Priorytetu	POPRAWA STANU ŚRODOWISKA MOF EŁK ORAZ WYKORZYSTANIE ZASOBÓW PRZYRODNICZYCH I KULTUROWYCH DLA ZRÓWNOWAŻONEGO ROZWOJU.
Priorytet	PRIORYTET II: ŚRODOWISKO PRZYRODNICZE I EFEKTYWNE WYKORZYSTANIE ZASOBÓW.
Działanie/ Poddziałanie	Działanie 2.3. Ochrona dziedzictwa kulturowego Poddziałanie 2.3.2. Ochrona zabytków
Kierunek interwencji	Wzmacnianie rozwoju funkcji symbolicznych budujących międzynarodowy charakter i ponadregionalną rangę miejskiego obszaru funkcjonalnego oraz poprawa dostępu i jakości usług publicznych w całym obszarze funkcjonalnym.
Obszar wsparcia MOF Elk	III. Obszary atrakcyjne przyrodniczo i turystycznie VI. Elk jako ośrodek subregionalny
Cel i uzasadnienie działania	<p>Cel działania: Zachowanie dziedzictwa kulturowego w Subregionie Elckim.</p> <p>Uzasadnienie:</p>

	<p>Podnoszenie atrakcyjności MOF Elk stanowi jeden z głównych priorytetów samorządów. Można go osiągnąć stwarzając przyjazne warunki w sferze ochrony zabytków i środowiska kulturowego, które pozwolą dostosować zabytki do pełnienia nowych funkcji. Zabytki zajmują istotne miejsce w sferze przestrzennej Elku. Do rejestru zabytków wpisane są 32 zabytki (układy urbanistyczne, zespół zamkowy, kolej dojazdowa, kościoły, cmentarze, budynki mieszkalne), a w gminnej ewidencji widnieje 305 obiektów. Całe centrum miasta objęte jest ochroną konserwatorską. Miasto posiada program ochrony zabytków koordynujący politykę przestrzenną miasta w celu ochrony i wyeksponowania dziedzictwa kulturowego. Miasto corocznie udziela dotacji na remonty zabytków wpisanych do rejestru. Obiekty zabytkowe występują również na terenie Gminy Elk (kościół, cmentarze oraz nieliczne parki dworskie, chaty, dworki i kwatery wojskowe).</p> <p>Działanie służy osiągnięciu poprawy stanu zachowania środowiska kulturowego, uatrakcyjnienia go pod względem turystycznym oraz pobudzenia przedsiębiorczości. W wymiarze społecznym pozwoli ocalić od zapomnienia interesujące obiekty o niespotykanych cechach, umożliwi przywrócenie ich dawnej świetności, wzbogaci wiedzę o przeszłości.</p>
Cel tematyczny UE	C.6. Zachowanie i ochrona środowiska naturalnego oraz promowanie efektywnego gospodarowania zasobami
Źródła finansowania	<ul style="list-style-type: none"> - środki EFRR w ramach RPO Województwa Warmińsko-Mazurskiego na lata 2014-2020, - środki EFRR w ramach PO Infrastruktura i Środowisko 2014-2020, - współfinansowanie krajowe.
Rodzaje przedsięwzięć	<ul style="list-style-type: none"> - ochrona, zachowanie i zabezpieczenie obiektów dziedzictwa kulturowego i obiektów zabytkowych na terenie Miasta Elk i Gminy Elk, - przebudowa i renowacja obiektów zabytkowych (m.in. muzea, skanseny, zespoły budynków, budowle, budynki sakralne), - rewitalizacja zespołu zamkowego w Elku i obszaru wyspy zamkowej, - zakup trwałego wyposażenia oraz konserwacja muzealiów, staroduktów itp.
Beneficjenci	<p>Potencjalni beneficjenci:</p> <ul style="list-style-type: none"> - instytucje kultury, - wspólnoty, - kościoły, - stowarzyszenia, - jednostki samorządu terytorialnego, ich związki i stowarzyszenia, - jednostki organizacyjne samorządu terytorialnego, - przedsiębiorcy.
Grupy docelowe	Mieszkańcy, turyści.
Lokalizacja	ośrodek subregionalny Elk: województwo warmińsko – mazurskie, powiat elcki

CEL STRATEGICZNY 3. POPRAWA SPÓJNOŚCI SPOŁECZNEJ I TERYTORIALNEJ MOF ELK

PRIORYTET III: ZRÓWNOWAŻONY TRANSPORT

UZASADNIENIE:

Według Komisji Europejskiej zrównoważony system transportowy to taki, który:

- zapewnia dostępność celów komunikacyjnych w sposób bezpieczny, niezagrożający zdrowiu ludzi i środowisku w sposób równy dla obecnej i następnych generacji;
- pozwala funkcjonować efektywnie, oferować możliwość wyboru środka transportowego i podtrzymać gospodarkę oraz rozwój regionalny;
- ogranicza emisje i odpady w ramach możliwości zaabsorbowania ich przez ziemię, zużywa odnawialne zasoby w ilościach możliwych do ich odtworzenia, zużywa nieodnawialne zasoby w ilościach możliwych do ich zastąpienia przez odnawialne substytuty, przy minimalizowaniu zajęcia terenu i hałasu.

Środki, dzięki którym można osiągnąć bardziej zrównoważony transport to m.in. korzystanie z transportu publicznego, korzystanie z rowerów, poruszanie się pieszo, jazda jednym samochodem przez kilka osób. Na terenie MOF Elk wszystkie ww. środki ustępują jednak miejsca transportowi indywidualnemu. Przyczyn takiego stanu rzeczy można doszukiwać się w m.in. złym stanie niektórych dróg, przestarzałym taborze komunikacji miejskiej, rozczłonkowaniu tras rowerowych czy też niedostatecznej edukacji nt. korzyści wynikających z porzucenia jazdy samochodem.

Zwiększanie liczby podróży odbywanych samochodem prowadzi do przeciążenia układu drogowego. Wobec braku praktycznych możliwości naddania z rozbudową sieci ulicznej i układu parkingów skutecznym rozwiązaniem jest komunikacja miejska. Większość kierowców pokonuje samochodem krótkie dystanse, nawet do 5 km. Tłumaczą to wygodą i oszczędnością czasu. Jednak kierowcy są skłonni zrezygnować z jazdy samochodem na rzecz komunikacji miejskiej ze względu na korzyści zdrowotne i finansowe.

Dla wielu mieszkańców MOF Elk komunikacja miejska jest głównym sposobem podróżowania (dojazdy do pracy, szkół, ośrodków zdrowia). Codziennie korzysta z niej kilka tysięcy mieszkańców, w związku z czym niezbędne są inwestycje zmierzające do rozwoju i zapewnienia użytkownikom wysokiej jakości podróży. W tym aspekcie podstawowymi czynnikami są rozwinięta, reprezentująca odpowiedni poziom techniczny i jakościowy infrastruktura (drogi, elementy służące obsłudze transportu publicznego, infrastruktura transportu rowerowego itp.) oraz nowoczesny, ekologiczny tabor.

W aspekcie organizacyjnym potrzebne jest usprawnianie ruchu komunikacji publicznej:

- na głównych korytarzach komunikacyjnych - stosowanie priorytetów dla komunikacji publicznej, zapewniające bezpośredni dostęp do centrum miasta i innych miejsc ważnych z punktu widzenia użytkowników komunikacji publicznej,
- na podstawowych korytarzach komunikacyjnych, którymi biegną linie autobusowe o mniejszej częstotliwości kursowania lub linie dowożące pasażerów do linii kursujących głównymi korytarzami komunikacyjnymi - wprowadzenie usprawnień dla komunikacji miejskiej (np. eliminacja progów zwalniających, pierwszeństwo dla ulic zgodnie z przebiegiem linii autobusowych itp.).

Uprzywilejowanie ruchu komunikacji publicznej może polegać w szczególności na:

- wydzieleniu pasów ruchu tylko dla autobusów,
- sterowaniu sygnalizacją świetlną przez nadjeżdżające autobusy w celu włączenia zielonego światła,
- pierwszeństwu autobusów włączających się do ruchu z przystanków.

Najlepsze efekty w uprzywilejowaniu komunikacji publicznej przynosi wydzielenie pasów ruchu tylko dla autobusów. W przypadku MOF Elk takie rozwiązanie jest trudne do zrealizowania ze względu na wysoką

intensywność zabudowy. W tej sytuacji lepszym rozwiązaniem byłoby zastosowanie pasów autobusowych o małej długości - stosowane w niewralgicznych miejscach sieci, takich jak:

- dojazdy do skrzyżowań,
- obszary przystanków,
- miejsca przeplatania tras komunikacji zbiorowej.

Efektom wprowadzenia rozwiązań służących uprzywilejowaniu komunikacji publicznej w ruchu, oprócz zmniejszenia kosztów eksploatacyjnych, jest poprawa jakości funkcjonowania komunikacji publicznej. Zwiększa się bowiem prędkość komunikacyjna i czas przejazdu. W dłuższej perspektywie prowadzi do zmiany zachowań komunikacyjnych mieszkańców. Innymi sposobami podniesienia konkurencyjność transportu publicznego w MOF Elk mogą być m.in.:

- integracja systemu transportu publicznego drogowego i kolejowego,
- budowa zintegrowanego węzła przesiadkowego (w MOF Elk idealnym miejscem do stworzenia takiego węzła byłyby okolice dworca autobusowego i kolejowego),
- stworzenie systemu „Parkuj i Jedź” (P&R) - Elk jest zbyt małym miastem, by system ten funkcjonował z korzyścią dla mieszkańców miasta, jednak mógłby on być atrakcyjny dla przyjezdnych oraz dla turystów, szczególnie turystów jednodniowych,
- wprowadzenie dynamicznego systemu informacji pasażerskiej²⁰.

Rozwój MOF Elk powinien obejmować m.in. rozbudowę nowoczesnego układu komunikacyjnego. Zwiększający się udział transportu drogowego w przemieszczaniu osób i ładunków, rosnące natężenie ruchu kołowego (o 15-20% na DK nr 16 i 65), niska przepustowość miejskich układów drogowych, położenie na trasach tranzytowych to źródła problemów transportowych, które doprowadzają m.in. do:

- wzrastającego zatłoczenia dróg miejskich i dróg wlotowych/wylotowych,
- obniżenia standardów technicznych dróg i obiektów inżynierskich (zły stan techniczny),
- zagrożeń bezpieczeństwa uczestników ruchu drogowego,
- niskiej konkurencyjności publicznego transportu zbiorowego wobec indywidualnego transportu samochodowego,
- nadmiernej emisji spalin i hałasu.

W chwili obecnej największy ruch w Elku (oprócz obwodnicy) koncentruje się ulicami Grajewską, Kilińskiego, Wojska Polskiego, Armii Krajowej, Mickiewicza, 11-go Listopada, Sikorskiego, Łukasiewicza, Suwalską, Kolonia, Kajki, Kościuszki, Dąbrowskiego i Gdańską. Są to drogi wyprowadzające ruch z miasta w kierunku dróg krajowych i sieci TEN-T lub bezpośrednio się z nimi łączące. Poprawa jakości dróg, budowa połączeń alternatywnych, integracja układu komunikacyjnego oraz zwiększenie dostępności transportowej przyczyni się do poprawy drożności i płynności układów drogowych, a co za tym idzie stworzy większe możliwości do międzyregionalnej i międzynarodowej wymiany gospodarczej oraz rozwoju transportu publicznego. Nowoczesny i sprawny układ komunikacyjny umożliwiający połączenie z głównymi drogami ośrodka subregionalnego Elk znacznie wpłynie na atrakcyjność inwestycyjną obszaru, zwłaszcza w obliczu budowy drogi Via Baltica, która będzie najważniejszym połączeniem drogowym pomiędzy krajami bałtyckimi, trasy kolejowej Rail Baltica, terminala multimodalnego sieci TEN-T w Elku i lotniska lokalnego.

Przystąpienie Polski do Unii Europejskiej stworzyło wielką szansę rozwojową w dziedzinie infrastruktury kolejowej. Stan infrastruktury kolejowej ma znaczny wpływ na rozwój przedsiębiorczości, możliwość pozyskiwania nowych inwestycji, zdolność konkurowania z przewozami drogowymi lub ich uzupełniania, a także na podejmowanie przez ludność decyzji o wyborze tego środka transportu. Szansą na rozwój gospodarczy dla MOF Elk w oparciu o transport kolejowy jest budowa trasy Rail Baltica łączącej

²⁰ Plan zrównoważonego rozwoju publicznego transportu zbiorowego dla Miasta i Gminy Elk oraz Gminy Stare Juchy na lata 2013-2022.

państwa bałtyckie, która będzie przebiegała przez Ełk. Położenie ełckiego węzła kolejowego, przebieg przez ośrodek subregionalny Ełk linii Rail Baltica, przecinające się drogi krajowe nr 16 i 65, wybudowana obwodnica miasta, a także szeroko zakrojone plany budowy drogi kołowej Via Baltica w pobliżu Ełku powodują, że Ełk stwarza najlepsze warunki dla planowanego terminalu multimodalnego TEN-T w województwie warmińsko-mazurskim.

Systematyczna likwidacja połączeń kolejowych, zwłaszcza lokalnych, jest jednym z podstawowych elementów strategii polskich kolei. Dlatego ważna jest rola samorządów, które dzięki wspólnym inicjatywom i dofinansowaniu ze środków zewnętrznych mogą uratować zagrożone likwidacją połączenia. W tym kontekście ważne dla MOF Ełk (zarówno dla mieszkańców jak i dla potencjalnych inwestorów) będzie zapewnienie i modernizacja połączenia Ełku z lotniskiem w Szymanach.

Działanie 3.1. Modernizacja i rozbudowa transportu publicznego
Działanie 3.2. Sprawna i szybka sieć transportowa w ełckim MOF
Poddziałanie 3.2.1. Budowa i rozbudowa połączeń drogowych w obszarze funkcjonalnym Ełku
Poddziałanie 3.2.2. Poprawa systemu kolejowego

Zgodność celu z wybranymi dokumentami strategicznymi.

Dokument strategiczny	Nawiązanie do dokumentu
Strategia Europa 2020	Priorytet II. Rozwój zrównoważony: wspieranie gospodarki efektywniej korzystającej z zasobów, bardziej przyjaznej środowisku i bardziej konkurencyjnej
Strategia Rozwoju Kraju 2020	Cel II.7. Zwiększenie efektywności transportu 7.1. Zwiększenie efektywności zarządzania w sektorze transportowym 7.2. Modernizacja i rozbudowa połączeń transportowych 7.3. Udrożnienie obszarów miejskich Cel III.3. Wzmocnienie mechanizmów terytorialnego równoważenia rozwoju oraz integracja przestrzenna dla rozwijania i pełnego wykorzystania potencjałów regionalnych 3.3. Tworzenie warunków dla rozwoju ośrodków regionalnych, subregionalnych i lokalnych oraz wzmocnienia potencjału obszarów wiejskich 3.4. Zwiększenie spójności terytorialnej
Krajowa Strategia Rozwoju Regionalnego	Cel 1 Wspomaganie konkurencyjności regionów 1.2. Tworzenie warunków dla rozprzestrzeniania procesów rozwojowych i zwiększenia ich absorpcji poza miastami wojewódzkimi 1.3. Budowa podstaw konkurencyjności województw Cel 2 Budowanie spójności terytorialnej i przeciwdziałanie marginalizacji obszarów problemowych 2.2. Wspieranie obszarów wiejskim o najniższym poziomie dostępu mieszkańców do dóbr i usług warunkujących możliwości rozwojowe
Strategia rozwoju transportu	Cel strategiczny 1 Stworzenie nowoczesnej, spójnej sieci infrastruktury transportowej Transport lądowy jako element zintegrowanego systemu transportowego Transport miejski jako element zintegrowanego systemu transportowego

- Przedsięwzięcie kompleksowo rozwiązuje problemy obszaru/wzmacnia potencjał obszaru.

Kryteria specyficzne:

- Droga lokalna zapewnia konieczne bezpośrednie połączenie z drogą krajową nr 16 (sieć TEN-T).
- Droga zapewnia powiązanie z planowanymi elementami sieci TEN-T (Via Baltica, Rail Baltica, terminal multimodalny).
- Powiązanie z miastem-rdzeniem MOF.
- Poprawa bezpieczeństwa ruchu drogowego, w tym postulatów zawartych m.in. w Narodowym Programie Bezpieczeństwa Ruchu Drogowego 2014-2020 i krótkoterminowych programach realizacyjnych
- Drogi usprawniające połączenia z przejściem granicznym, lotniskiem lokalnym, terminalami towarowymi, centrami lub platformami logistycznymi.
- Zwiększenie dostępności przestrzennej obszarów o niskim poziomie dostępności komunikacyjnej do ośrodka subregionalnego, usprawniające połączenia z rdzeniem MOF EtK.

II. Obszary wymagające poprawy efektywności energetycznej

Kryteria ogólne:

- Zgodność przedsięwzięć strategicznych z:
 - *Strategią Rozwoju Ośrodka Subregionalnego EtK do roku 2025,*
 - *Strategią Zrównoważonego Rozwoju EtKu do roku 2020,*
 - *Strategią Zrównoważonego Rozwoju Gminy EtK na lata 2014-2020,*
 - *Zintegrowaną strategią rozwoju Etckiego Obszaru Funkcjonalnego na lata 2014-2025,*
 - *Działaniami Miasta EtK na rzecz redukcji emisji CO₂ do 2020 r.,*
 - *Programem Rewitalizacji EtKu na lata 2016-2023.*
- Zintegrowany charakter przedsięwzięcia.
- Przedsięwzięcie kompleksowo rozwiązuje problemy obszaru/wzmacnia potencjał obszaru.
- Powiązanie z miastem-rdzeniem MOF.
- Wpływ na rozwój gospodarczy obszaru.
- Wpływ na rozwój społeczny obszaru.
- Wpływ na poprawę stanu środowiska obszaru.

Kryteria specyficzne:

Priorytet inwestycyjny 4c, 4iii

- Wsparcie na rzecz kompleksowej modernizacji energetycznej budynków użyteczności publicznej - oszczędność energii minimum 25% (preferowane projekty dążące do uzyskania 60% wskaźnika oszczędności energetycznej).
- W przypadku wymiany źródeł ciepła projekt skutkuje znaczną redukcją CO₂ w odniesieniu do istniejących instalacji (o co najmniej 30% w przypadku zamiany spalane go paliwa).
- Przedsięwzięcie jako element planu niskoemisyjnego.
- Redukcja kosztów utrzymania nieruchomości.
- Realizacja działania zwiększającego efektywność energetyczną budynku na podstawie audytu energetycznego.
- Zgodność z unijnymi standardami i przepisami w zakresie ochrony środowiska.
- Zastosowanie energooszczędnych technologii.

I. Obszary wymagające poprawy infrastruktury transportowej

Priorytet inwestycyjny 4e

Kryteria ogólne:

- Zgodność przedsięwzięć strategicznych z:
 - *Strategią Rozwoju Ośrodka Subregionalnego Etłk do roku 2025.*
 - *Strategią Zrównoważonego Rozwoju Etłku do roku 2020,*
 - *Strategią Zrównoważonego Rozwoju Gminy Etłk na lata 2014-2020,*
 - *Zintegrowaną strategią rozwoju Etłckiego Obszaru Funkcjonalnego na lata 2014-2025,*
 - *Działaniami Miasta Etłk na rzecz redukcji emisji CO₂ do 2020 r.*
 - *Planem zrównoważonego rozwoju publicznego transportu zbiorowego dla Miasta i Gminy Etłk oraz Gminy Stare Juchy na lata 2013 – 2020.*
- Wpływ na rozwój gospodarczy obszaru.
- Wpływ na rozwój społeczny obszaru.
- Wpływ na rozwój przestrzenny obszaru.
- Wpływ na poprawę stanu środowiska obszaru, w tym zmniejszenie emisji CO₂ i innych zanieczyszczeń uciążliwych dla środowiska i mieszkańców MOF Etłk oraz zwiększenie efektywności energetycznej systemu transportowego.
- Zintegrowany charakter przedsięwzięcia.
- Przedsięwzięcie kompleksowo rozwiązuje problemy obszaru/wzmacnia potencjał obszaru.

Kryteria specyficzne:

- Powiązanie z miastem-rdzeniem MOF
- Drogi lokalne, po których kursują linie autobusowe komunikacji miejskiej lub na których utworzenie linii autobusowych jest planowane.
- Inwestycja w drogi lokalne jako niezbędny i uzupełniający element projektu w zakresie systemu zrównoważonej mobilności miejskiej.
- Integracja różnych form transportu zbiorowego funkcjonujących na terenach miejskich i podmiejskich.
- Przedsięwzięcie jako element planu niskoemisyjnego.
- Zwiększenie dostępności przestrzennej obszarów o niskim poziomie dostępności komunikacyjnej do ośrodka subregionalnego, usprawniające połączenia z rdzeniem MOF Etłk.

Priorytet inwestycyjny 7b.

Kryteria ogólne:

- Zgodność przedsięwzięć strategicznych z:
 - *Strategią Rozwoju Ośrodka Subregionalnego Etłk do roku 2025.*
 - *Strategią Zrównoważonego Rozwoju Etłku do roku 2020,*
 - *Strategią Zrównoważonego Rozwoju Gminy Etłk na lata 2014-2020,*
 - *Zintegrowaną strategią rozwoju Etłckiego Obszaru Funkcjonalnego na lata 2014-2025,*
 - *Planem zrównoważonego rozwoju publicznego transportu zbiorowego dla Miasta i Gminy Etłk oraz Gminy Stare Juchy na lata 2013 – 2020.*
- Wpływ na rozwój gospodarczy obszaru.
- Wpływ na rozwój społeczny obszaru.
- Wpływ na rozwój przestrzenny obszaru.
- Zintegrowany charakter przedsięwzięcia.

- tworzenie i rozwój nowoczesnej infrastruktury rozwoju poprzez rozbudowę i modernizację infrastruktury transportowej i ochrony środowiska oraz dostosowanie do potrzeb sieci nośników energii.

Zgodnie z *Modelem Zintegrowanych Inwestycji Terytorialnych w Regionalnym Programie Operacyjnym Województwa Warmińsko-Mazurskiego na lata 2014 – 2020* kierunki interwencji do realizacji w ramach Strategii MOF Ełk są wybrane tak aby:

- były one zintegrowane i służyły kompleksowemu rozwiązywaniu problemów miasta oraz jego obszaru funkcjonalnego,
- projekty i przedsięwzięcia były powiązane z rdzeniem MOF Ełk (rozwiązują problemy generowane przez miasto – rdzeń zarówno na jego terenie, jak i na obszarze całego MOF),
- przedsięwzięcia mają znaczenie dla całego obszaru MOF Ełk.

Dla obszaru MOF Ełk zostały określone obszary wsparcia, cele, priorytety i działania, które mają doprowadzić do **wzrostu znaczenia Ełku i jego obszaru funkcjonalnego jako ośrodka subregionalnego**. Dla MOF Ełk została przeprowadzona diagnoza a także opracowana strategia rozwoju. Jednym z instrumentów realizacji tej strategii są Zintegrowane Inwestycje Terytorialne w MOF Ełk. Kryteria szczegółowe wyboru przedsięwzięć strategicznych wg obszarów wsparcia w MOF Ełk.

Kryteria szczegółowe wyboru przedsięwzięć w formule ZIT oraz komplementarnych wg obszarów wsparcia w MOF Ełk.

Kryteria strategiczne dla projektów realizowanych w formule ZIT we wszystkich obszarach wsparcia

- Stopień realizacji wskaźników
Liczba punktów (P) za to kryterium jest równa:

$$P = \frac{wp_1 + wp_2 + wp_x}{ws_1 + ws_2 + ws_x} * A$$
 gdzie:
 wp – wartość wskaźnik do osiągnięcia w ramach projektu
 ws – wartość wskaźnika dla całej strategii ZIT
 x – ilość badanych wskaźników
 A – maksymalna liczba punktów do zdobycia w ramach tego kryterium
- Zasięg oddziaływania projektu na obszarze ZIT
Oceniany będzie zasięg terytorialny oddziaływania projektu:
 - Projekt oddziałuje na jedną gminę,
 - Projekt oddziałuje na więcej niż jedną gminę,
 - Projekt oddziałuje na cały obszar ZIT.
- Komplementarność projektu w ramach strategii ZIT
Oceniana będzie komplementarność projektu:
 - Projekt jest kontynuacją projektu/ów realizowanego/ych na obszarze ZIT w perspektywie finansowej 2007-2013,
 - Projekt jest częścią zintegrowanego przedsięwzięcia wskazanego w Strategii ZIT (uzupełnia lub jest uzupełniany przez projekty finansowane z innych źródeł niż środki przeznaczone dla ZIT).

7. STRATEGIA ZIT MOF EŁK

Zintegrowane Inwestycje Terytorialne (ZIT) to nowe narzędzie programowania funduszy UE na lata 2014-2020, za pomocą którego realizowane będą strategie terytorialne, przede wszystkim dotyczące zrównoważonego rozwoju obszarów miejskich. Zintegrowane strategie terytorialne są niezbędne do osiągnięcia inteligentnej, zrównoważonej i sprzyjającej włączeniu Europy przewidywanej w strategii *Europa 2020*. Wymiar miejski programów operacyjnych na lata 2014-2020, będący częścią wymiaru terytorialnego, zostanie istotnie wzmocniony. Realizowany on będzie przede wszystkim poprzez wzmocnienie wsparcia dla obszarów miejskich w ramach regionalnych programów operacyjnych. Dodatkowo obszary te otrzymają komplementarne wsparcie z programów krajowych.

Przy pomocy ZIT partnerstwa jednostek samorządu terytorialnego miast i obszarów powiązanych z nimi funkcjonalnie mogą realizować wspólne przedsięwzięcia, łączące działania finansowane z Europejskiego Funduszu Rozwoju Regionalnego i Europejskiego Funduszu Społecznego. ZIT będą jednym z instrumentów realizacji *Strategii Rozwoju Ośrodka Subregionalnego Ełk do roku 2025*.

7.1. CEL ZIT

Celem projektów w formule ZIT jest realizacja projektów różnych nie tylko obszarowo, ale także tematycznie. Działania w formule ZIT muszą przynosić wartość dodaną w postaci strategicznie przemyślanych projektów, realizujących wspólną wizję i cele rozwojowe dla wszystkich jednostek terytorialnych z obszaru realizacji ZIT. Realizacja wspólnych projektów ma również budować kulturę partnerstwa i współpracy związaną z rozwiązywaniem wspólnych problemów.

Celem głównym realizacji ZIT MOF Ełk jest:

POPRAWA WARUNKÓW GOSPODARCZYCH, TRANSPORTOWYCH, ŚRODOWISKOWYCH I SPOŁECZNYCH W OBSZARZE FUNKCJONALNYM OŚRODKA SUBREGIONALNEGO EŁK.

7.2. ZASADY IDENTYFIKACJI PRZEDSIĘWZIĘĆ DO ZINTEGROWANYCH INWESTYCJI TERYTORIALNYCH MOF EŁK

Punktem wyjścia do określenia celów i identyfikacji przedsięwzięć strategicznych w ramach Zintegrowanych Inwestycji Terytorialnych dla MOF Ełk jest *Strategia rozwoju społeczno-gospodarczego województwa warmińsko-mazurskiego do roku 2025*, uchwalona 25 czerwca 2013 r. przez Sejmik Województwa Warmińsko-Mazurskiego. W strategii rozwoju regionu wyznaczono obszar strategicznej interwencji – OSI Ośrodki subregionalne (Elbląg i Ełk), które mają być podstawowym obszarem realizacji ZIT obok ośrodka wojewódzkiego Miasta Olsztyna.

Obszar ZIT dla miejskiego obszaru funkcjonalnego (MOF) Ełku został wyznaczony na obszarze OSI Ośrodki subregionalne - Ełk. Obszar ten obejmuje rdzeń MOF – miasto Ełk – oraz strefę zewnętrzną MOF – gminę wiejską Ełk otaczającą obszar miasta. Wybór ten jest podyktowany zapisami Strategii rozwoju społeczno-gospodarczego województwa warmińsko-mazurskiego do roku 2025, które wskazują na te dwie gminy jako obszar koncentracji interwencji w najbliższych latach.

Zgodnie ze strategią regionu polityka rozwoju województwa będzie koncentrowała się na podejmowaniu działań ukierunkowanych na:

- wzrost konkurencyjności gospodarki poprzez rozwój inteligentnych specjalizacji regionu, podnoszenie innowacyjności w firmach oraz dążenie do zwiększenia liczby miejsc pracy i aktywności zawodowej mieszkańców,
- wzrost aktywności społecznej poprzez rozwój kapitału społecznego oraz poprawę dostępności i jakości usług publicznych (edukacyjnych, zdrowotnych, kulturalnych), a także podniesienie bezpieczeństwa publicznego,
- wzrost liczby i jakości powiązań sieciowych poprzez doskonalenie administracji oraz intensyfikację współpracy międzyregionalnej,

Beneficjenci	<p>Potencjalni Beneficjenci:</p> <ul style="list-style-type: none"> - jednostki samorządu terytorialnego, ich związki i stowarzyszenia, - organizacje pozarządowe, - instytucje kultury i edukacyjne, - instytucje służby zdrowia, - kościoły i ich związki.
Grupy docelowe	Przedsiębiorcy, pracownicy, mieszkańcy
Lokalizacja	ośrodek subregionalny Elk: województwo warmińsko – mazurskie, powiat ełcki.

DZIAŁANIE 5.2.3. POPRAWA DOSTĘPU DO E- USŁUG PUBLICZNYCH

Cel Priorytetu	WZROST AKTYWNOŚCI SPOŁECZNEJ
Priorytet	PRIORYTET V: AKTYWNE SPOŁECZEŃSTWO
Działanie/ Poddziałanie	Działanie 5.2. Poprawa jakości usług społecznych Działanie 5.2.3. Poprawa dostępu do e-usług publicznych
Kierunek Interwencji	Wzmacnianie rozwoju funkcji budujących międzynarodowy charakter i ponadregionalną rangę miejskiego obszaru funkcjonalnego oraz poprawa dostępu i jakości usług publicznych w całym obszarze funkcjonalnym
Obszar wsparcia MOF Ełk	VI. Ełk jako ośrodek subregionalny
Cel i uzasadnienie działania	<p>Cel działania: Podniesienie dostępności usług informatycznych poprzez zapewnienie wysokiej jakości infrastruktury teleinformatycznej o możliwie najniższym koszcie.</p> <p>Uzasadnienie: Podstawowe znaczenie dla rozwoju gospodarki opartej na wiedzy (GOW) ma powszechność oraz dostępność usług informacyjnych. Jest ona bezpośrednio uzależniona od kosztów usług oraz technicznej jakości ich świadczenia, a te z kolei w dużej mierze zależą od jakości i dostępności infrastruktury informatycznej.</p> <p>Wprowadzenie e-usług w administracji publicznej ogranicza niepotrzebne wydatki, poprawia dostęp do usług dla osób niepełnosprawnych, zwiększa przejrzystość usług, odciąża pracowników pozwalając na realizację zadań merytorycznych zamiast technicznych.</p> <p>Dobrze rozwinięta infrastruktura sieciowa jest warunkiem koniecznym dla rozwoju GOW. Kraje o wysoko rozwiniętej infrastrukturze informatycznej, poprzez niższy koszt dostępu przyciągają nowe inwestycje w zakresie TIK, dodatkowo zwiększając w ten sposób swój potencjał społeczny i gospodarczy.</p>
Cel tematyczny UE	<p>C.2. Zwiększenie dostępności, stopnia wykorzystania i jakości TIK</p> <p>C.4. Wspieranie przejścia na gospodarkę niskoemisyjną we wszystkich sektorach</p>
Źródła finansowania	<ul style="list-style-type: none"> – środki EFRR w ramach RPO Województwa Warmińsko-Mazurskiego na lata 2014-2020 na projekty strategiczne, – środki EFRR w ramach RPO Województwa Warmińsko-Mazurskiego na lata 2014-2020 na projekty konkursowe, – współfinansowanie krajowe.
Rodzaje przedsięwzięć	<ul style="list-style-type: none"> – wsparcie rozwoju elektronicznych usług publicznych szczebla regionalnego i lokalnego oraz zwiększenie do nich dostępu dla obywateli, w tym: projektów z zakresu e – administracji, e – zdrowia, e – edukacji, e – kultury, – wsparcie digitalizacji zasobów kulturowych, naukowych i edukacyjnych będących w posiadaniu instytucji publicznych, – rozwój infrastruktury informatycznej, – systemy informacji przestrzennej: rozwój i integracja istniejących platform GIS.
Przedsięwzięcia strategiczne MOF Ełk	Projekt strategiczny „Ełk – Smart City - Wzmacnianie zastosowania technologii komunikacyjno-informacyjnych w MOF Ełk” – projekt komplementarny do ZIT MOF Ełk w zakresie wzmocnienia funkcji subregionalnej Ełku zgłaszany do dofinansowania w trybie konkursowym z RPO Województwa Warmińsko-Mazurskiego na lata 2014-2020.

	<p>psychiczne. W aspekcie ekonomicznym stanowią znaczne obciążenie finansowe zarówno dla budżetu państwa jak i budżetów gospodarstw domowych. Natomiast w kontekście społecznym są często powodem przerywania aktywności zawodowej pracowników. W związku z tym, aby zredukować te niekorzystne zjawiska, w obszarze MOF Ełk opracowywane będą kompleksowe programy kierowane do określonych grup zawodowych/pracowniczych, ukierunkowane zarówno na profilaktykę jak i wspieranie powrotu do pracy osób, u których wystąpiły choroby zawodowe oraz choroby pośrednio zależne od warunków pracy. Zakłada się, że takie programy będą przyczyniać się do przedłużenia aktywności zawodowej, co jest bardzo istotne w perspektywie trendu starzenia się społeczeństwa.</p>
Cel tematyczny UE	C.9. Promowanie włączenia społecznego, walka z ubóstwem i wszelką dyskryminacją
Źródła finansowania	<ul style="list-style-type: none"> - środki EFRR w ramach RPO Województwa Warmińsko-Mazurskiego na lata 2014-2020 na projekty strategiczne w MOF Ełk, - środki EFRR/EFS w ramach RPO Województwa Warmińsko-Mazurskiego na lata 2014-2020 na projekty konkursowe, - współfinansowanie krajowe.
Rodzaje przedsięwzięć	<ul style="list-style-type: none"> - infrastruktura ochrony zdrowia – ukierunkowane na rozwój infrastruktury zdrowia poprzez zakup aparatury i sprzętu medycznego dla ośrodków świadczących usługi zdrowotne w zakresie chorób cywilizacyjnych, - projekty z zakresu profilaktyki ochrony zdrowia, - rozwój i dostosowanie bazy szpitalnej do obowiązujących standardów, - tworzenie poradni specjalistycznych w zakresie: kardiologii, diabetologii, onkologii i geriatry, a także utworzenie sieci centrów zdrowia psychicznego, - dostosowanie infrastruktury medycznej i poprawa dostępności do świadczeń zdrowotnych, - wyposażenie podmiotów medycznych w sprzęt wysokospecjalistyczny, - dostosowanie placówek do wymogów sanitarno – epidemiologicznych, - dostosowanie placówek do przepisów PPOŻ.
Przedsięwzięcia strategiczne w MOF Ełk	<p>Projekt strategiczny: „Dostosowanie infrastruktury Szpitala „Pro-Medica” w Ełku Sp. z o.o ukierunkowane na leczenie chorób stanowiących główne przyczyny niezdolności do pracy i umieralności” – projekt komplementarny do ZIT MOF Ełk w obszarze Miasta Ełk wraz z jego obszarem funkcjonalnym zgłaszany do dofinansowania w trybie konkursowym z preferencjami do RPO Województwa Warmińsko-Mazurskiego na lata 2014-2020.</p>
Beneficjenci	<p>Potencjalni beneficjenci:</p> <ul style="list-style-type: none"> - jednostki samorządu terytorialnego (JST), ich związki i stowarzyszenia, - jednostki organizacyjne samorządu terytorialnego, - podmioty lecznicze.
Grupy docelowe	mieszkańcy
Lokalizacja	ośrodek subregionalny Ełk: województwo warmińsko – mazurskie, powiat ełcki.

	<ul style="list-style-type: none"> - jednostki organizacyjne samorządu terytorialnego, - jednostki organizacyjne pomocy społecznej, - jednostki zatrudnienia socjalnego, - jednostki wspierania rodziny i systemu pieczy zastępczej, - organizacje pozarządowe, w tym działające na podstawie zapisów statutowych w sferze pomocy i integracji społecznej oraz inne podmioty prowadzące na podstawie zapisów statutowych działalność w sferze pomocy i integracji społecznej, - podmioty ekonomii społecznej, - ośrodki pomocy społecznej, - instytucje rynku pracy, - podmioty lecznicze.
Grupy docelowe	Osoby zagrożone ubóstwem i/lub wykluczeniem społecznym, osoby starsze, osoby uzależnione, bezrobotni, dzieci i młodzież ze środowisk najuboższych, otoczenie osób wykluczonych społecznie
Lokalizacja	ośrodek subregionalny Ełk: województwo warmińsko – mazurskie, powiat ełcki.

PODDZIAŁANIE 5.2.2. OCHRONA ZDROWIA

Cel Priorytetu	WZROST AKTYWNOŚCI SPOŁECZNEJ
Priorytet	PRIORYTET V: AKTYWNE SPOŁECZEŃSTWO
Działanie/ Poddziałanie	Działanie 5.2. Poprawa jakości usług społecznych Poddziałanie 5.2.2. Ochrona zdrowia
Kierunek interwencji	Wzmacnianie rozwoju funkcji budujących międzynarodowy charakter i ponadregionalną rangę miejskiego obszaru funkcjonalnego oraz poprawa dostępu i jakości usług publicznych w całym obszarze funkcjonalnym.
Obszar wsparcia	VI. Ełk jako ośrodek subregionalny
Cel i uzasadnienie działania	<p>Cel działania: Poprawa jakości usług w zakładach opieki zdrowotnej.</p> <p>Uzasadnienie: W województwie warmińsko-mazurskim występuje ograniczony dostęp do specjalistycznych świadczeń zdrowotnych (znaczące odległości pomiędzy głównymi ośrodkami zdrowotnymi, słaba infrastruktura komunikacyjna, warunki pogodowe, uwarunkowania geograficzne). Niezbędne jest zatem dostosowanie infrastruktury i rozmieszczenie sprzętu do obecnej sytuacji demograficznej (MOF Ełk – systematyczny wzrost liczby ludności, starzenie się społeczeństwa), jak również do obowiązujących przepisów prawa z zakresu m.in. ppoż., wymogi sanitarno-epidemiologiczne. W tym kontekście istotne miejsce zajmuje Ełk jako największe miasto wschodniej części województwa i stolica podregionu – w Ełku należy realizować inwestycje poprawiające standard i poszerzające ofertę usług zdrowotnych dla mieszkańców tej części Warmii i Mazur.</p> <p>Utrzymanie dobrego stanu zdrowia osób pracujących jest niezbędne, aby zapewnić właściwy rozwój gospodarczy kraju w świetle zmian demograficznych. Jednym z poważnych czynników o charakterze zdrowotnym hamującym rozwój gospodarki, jest występowanie chorób cywilizacyjnych, a także o podłożu zawodowym. Na Warmii i Mazurach odnotowano wzrost zachorowań na nowotwory złośliwe (rak piersi, szyjki macicy, płuc i oskrzeli, jelita grubego), odpowiedzialnych za 26,6% wszystkich zgonów. Najwięcej osób w województwie umiera na choroby układu krążenia (41,2% zgonów). Innymi ważnymi chorobami są choroby układu oddechowego i choroby</p>

	mieszkańczych osób o najniższych dochodach, której główny ciężar spoczywa na samorządzie gminnym.
Cel tematyczny UE	C.9. Promowanie włączenia społecznego, walka z ubóstwem i wszelką dyskryminacją
Źródła finansowania	<ul style="list-style-type: none"> - środki EFS w ramach RPO Województwa Warmińsko-Mazurskiego na lata 2014-2020 przeznaczone dla ZIT MOF Elk, - środki EFRR w ramach RPO Województwa Warmińsko-Mazurskiego na lata 2014-2020 na projekty strategiczne w MOF Elk, - środki EFRR/EFSS w ramach RPO Województwa Warmińsko-Mazurskiego na lata 2014-2020 na projekty konkursowe, - współfinansowanie krajowe.
Rodzaje przedsięwzięć	<ul style="list-style-type: none"> - infrastruktura usług społecznych wykorzystywana przez osoby zagrożone wykluczeniem społecznym, - inwestycje przyczyniające się do eliminowania barier przyczyniających się do wykluczenia w powiązaniu z działaniami z EFS, - tworzenie i wyposażenie podmiotów działających na rzecz aktywizacji społecznej i zawodowej osób niepełnosprawnych, pracowni prowadzących do aktywizacji społecznej i zawodowej osób, - realizacja usług aktywizacyjno-integracyjnych na rzecz rodzin oraz wspierających integrację rodzin ze środowiskiem lokalnym, - zwiększenie dostępności do usług umożliwiających aktywizację społeczno – zawodową, - aktywizacja społeczno – zawodowa młodzieży i dorosłych będących w grupie wykluczonej społecznie, - tworzenie, modernizacja, rozbudowa i adaptacja podmiotów integracji społecznej, - działania o charakterze integracyjnym: wsparcie funkcjonowania: Klubów Integracji Społecznej, Centrum Integracji Społecznej, Zakładów Aktywności Zawodowej, Warsztatów Terapii Zajęciowej, spółdzielni socjalnych, - modernizacja infrastruktury podmiotów świadczących usługi z zakresu aktywizacji społeczno – zawodowej na rzecz dzieci i młodzieży, - tworzenie, modernizacja infrastruktury społecznej zapewniającej opiekę i rehabilitację, przyjaznej osobom zależnym, pozwalającą na aktywizację zawodową grup nieaktywnych zawodowo, - kompleksowe dostosowanie, remont, rozbudowa, adaptacja pomieszczeń pod potrzeby mieszkalnictwa chronionego, socjalnego i wspomaganego dla osób zagrożonych wykluczeniem społecznym sprzyjające aktywizacji społeczno – zawodowej, - wsparcie usług poradnictwa prawnego i obywatelskiego.
Projekt strategiczny w MOF Elk	Projekt strategiczny „Podniesienie jakości usług integracji społecznej w MOF Elk” - projekty komplementarne do ZIT MOF Elk w obszarze wymagającym restrukturyzacji i rewitalizacji, zgłaszany do dofinansowania w trybie konkursowym do RPO Województwa Warmińsko-Mazurskiego na lata 2014-2020 (projekty konkursowe składane bezpośrednio przez uprawnione podmioty).
Beneficjenci	<p>Potencjalni beneficjenci:</p> <ul style="list-style-type: none"> - jednostki samorządu terytorialnego, ich związki i stowarzyszenia,

DZIAŁANIE 5.2. POPRAWA JAKOŚCI USŁUG SPOŁECZNYCH**PODDZIAŁANIE 5.2.1. WZMOCNIENIE I WSPARCIE POMOCY SPOŁECZNEJ.**

Cel Priorytetu	WZROST AKTYWNOŚCI SPOŁECZNEJ
Priorytet	PRIORYTET V: AKTYWNE SPOŁECZEŃSTWO
Działanie/ Poddziałanie	Działanie 5.2. Poprawa jakości usług społecznych Poddziałanie 5.2.1. Wzmocnienie i wsparcie pomocy społecznej
Kierunek interwencji	Wzmocnienie rozwoju funkcji budujących ponadregionalną rangę miejskiego obszaru funkcjonalnego oraz poprawa dostępu i jakości usług publicznych w całym obszarze funkcjonalnym.
Obszar wsparcia MOF Ełk	IV. Obszary wymagające restrukturyzacji i rewitalizacji
Cel i uzasadnienie działania	<p>Cel działania: Rozwijanie aktywnych form integracji społecznej i umożliwianie dostępu do nich osobom zagrożonym wykluczeniem społecznym oraz poprawa skuteczności funkcjonowania instytucji pomocy społecznej w Subregionie Ełckim.</p> <p>Uzasadnienie: Osoby zaliczone do grup zagrożonych wykluczeniem społecznym wymagają kompleksowego wsparcia i stworzenia niezbędnych warunków do integracji ze społeczeństwem. Możliwe jest to m.in. poprzez działania zmierzające do kształcenia umiejętności w zakresie pełnienia ról społecznych, wspierania samodzielności oraz zdobywania i aktualizacji kwalifikacji zawodowych. Wsparciem dla przemian na rynku pracy powinny być skuteczne i nowoczesne usługi, świadczone przez instytucje pomocy i integracji społecznej. Niezbędny w tym celu jest rozwój form i narzędzi aktywnej integracji zarówno w jej wymiarze zawodowym, społecznym jak i edukacyjnym czy zdrowotnym.</p> <p>Ponadto wobec zwiększającej się liczby klientów pomocy społecznej w MOF Ełk (o 30% od 2008 r.) i zwiększonej liczby zadań zmierzających do szerszego niż dotychczas wykorzystania aktywizacyjnych instrumentów wsparcia, konieczne jest wzmocnienie i doskonalenie kadr instytucji odpowiedzialnych za realizację tych działań. W szczególności dotyczy to pracowników ośrodków pomocy społecznej i powiatowych centrów pomocy rodzinie, zajmujących się pomocą osobom wykluczonym i prowadzących działania w ramach aktywnej integracji. Służyć temu powinny kompleksowo prowadzone szkolenia i inne formy podnoszenia kwalifikacji i aktualizowania wiedzy w zakresie aktywnych form integracji społecznej, realizowane w ramach projektów systemowych ROPS, zgodnie ze specyfiką i potrzebami regionalnymi w tym zakresie. Konieczne są również inwestycje w infrastrukturę tych instytucji w celu zapewnienia odpowiednich warunków dla funkcjonowania pracowników i osób zagrożonych wykluczeniem społecznym objętych wsparciem.</p> <p>W MOF Ełk systematycznie rośnie liczba gospodarstw domowych korzystających z pomocy społecznej. Pogarszający się poziom życia występuje wśród rodzin dotkniętych takimi problemami jak bezrobocie, niepełnosprawność, uzależnienia, choroby, bezradność w sprawach opiekuńczo-wychowawczych. Ww. negatywne czynniki połączone ze złymi warunkami mieszkaniowymi przyczyniają się do dezaktywacji społeczno-zawodowej rodzin i całych społeczności lokalnych. Niskie dochody społeczeństwa oraz wysokie koszty budowy/ceny nowych mieszkań powodują, że niewielka część społeczeństwa może nabyć mieszkania na warunkach rynkowych. Należy zatem wspierać politykę społeczną w zakresie zaspokajania potrzeb</p>

	<p>znaczeniu dla zdolności do zatrudnienia oraz dla kontynuowania edukacji.</p> <p>Dodatkowo, w związku z trudną sytuacją osób młodych na rynku pracy, wsparcie udzielane w ramach działania umożliwi realizację w szkołach ponadgimnazjalnych programów stażowych ukierunkowanych na wyposażenie uczniów w kompetencje ułatwiające poruszanie się po rynku pracy i zwiększające szanse na przyszłe zatrudnienie.</p> <p>Jednocześnie, w celu wyeliminowania negatywnych czynników utrudniających dostęp do edukacji niezbędne jest podejmowanie działań wspomagających szkołę w organizacji kształcenia i wychowania na początkowym etapie edukacyjnym, ukierunkowane na indywidualizację nauczania, która stanowi konsekwencję nowej podstawy programowej kształcenia ogólnego.</p>
Cel tematyczny UE	C.10. Inwestowanie w kształcenie, szkolenie oraz szkolenie zawodowe na rzecz zdobywania umiejętności i uczenia się przez całe życie poprzez rozwój infrastruktury edukacyjnej i szkoleniowej
Źródła finansowania	<ul style="list-style-type: none"> - środki EFS/EFRR w ramach RPO Województwa Warmińsko-Mazurskiego na lata 2014-2020 na projekt strategiczny w MOF EIk i projekty konkursowe, - współfinansowanie krajowe.
Rodzaje przedsięwzięć	<ul style="list-style-type: none"> - wsparcie nauczycieli prowadzących kształcenie ogólne, specjalne i zawodowe w zakresie kształcenia i doskonalenia zawodowego jako element wsparcia szkoły, - przeciwdziałanie rozwarstwieniu społecznemu w edukacji, w tym wsparcie placówek z terenów defaworyzowanych, - upowszechnienie wysokiej jakości edukacji przedszkolnej, - wyrównywanie szans edukacyjnych uczniów, w tym poprzez działania służące indywidualizacji podejścia do ucznia, - poprawa jakości edukacji w szkołach prowadzących kształcenie ogólne, - doposażenie bazy dydaktycznej i naukowej szkół i placówek oświatowych, - rozwój wysokiej jakości szkolnictwa zawodowego, - tworzenie i rozwój instytucji popularyzujących naukę i innowację wśród mieszkańców regionu, utworzenie Szkoły Młodego Einsteina w Ełku, - kontynuacja wdrażania założeń rządowego programu „Cyfrowa szkoła” w obszarach e-nauczyciel i e-szkoła.
Przedsięwzięcia strategiczne w MOF EIk	Projekt strategiczny „Utworzenie „Szkoły Młodego Einsteina” przy Parku Naukowo-Technologicznym w Ełku” – projekt strategiczny komplementarny do ZIT MOF EIk w obszarze Ełku jako ośrodka subregionalnego, zgłaszany do dofinansowania w trybie konkursowym z preferencjami do RPO Województwa Warmińsko-Mazurskiego na lata 2014-2020.
Beneficjenci	<p>Potencjalni beneficjenci:</p> <ul style="list-style-type: none"> - jednostki samorządu terytorialnego, ich związki i stowarzyszenia, - jednostki organizacyjne samorządu terytorialnego.
Grupy docelowe	Uczniowie, osoby dorosłe, nauczyciele.
Lokalizacja	ośrodek subregionalny Ełk: województwo warmińsko – mazurskie, powiat ełcki.

	subregionalnego zgłaszany do dofinansowania w trybie konkursowym z preferencjami do RPO Województwa Warmińsko-Mazurskiego na lata 2014-2020.
Beneficjenci	Potencjalni beneficjenci: <ul style="list-style-type: none"> - jednostki samorządu terytorialnego (JST), ich związki i stowarzyszenia, - jednostki organizacyjne samorządu terytorialnego.
Grupy docelowe	Uczniowie, osoby dorosłe, nauczyciele.
Lokalizacja	ośrodek subregionalny Ełk: województwo warmińsko – mazurskie, powiat ełcki.

PODDZIAŁANIE 5.1.5. INWESTYCJE W EDUKACJĘ

Cel Priorytetu	WZROST AKTYWNOŚCI SPOŁECZNEJ
Priorytet	PRIORYTET V: AKTYWNE SPOŁECZEŃSTWO
Działanie/ Poddziałanie	Działanie 5.1. Aktywizacja społeczna Poddziałanie 5.1.5. Inwestycje w edukację
Kierunek interwencji	Przywracanie funkcji społeczno-gospodarczych zdegradowanych obszarów miejskiego obszaru funkcjonalnego
Obszar wsparcia MOF Ełk	VI. Ełk jako ośrodek subregionalny
Cel i uzasadnienie działania	<p>Cel działania: Wspieranie inicjatyw i rozwiązań zmierzających do podniesienia jakości edukacji i dostosowania jej do potrzeb rynku pracy oraz budowy postaw kreatywnych służących wzrostowi przedsiębiorczości i samozatrudnienia.</p> <p>Uzasadnienie: Województwo warmińsko-mazurskie charakteryzuje się najniższym w Polsce odsetkiem dzieci objętych wychowaniem przedszkolnym w wieku 3-5 lat (60,1% w 2011 r., kraj 69,2%), w tym w Ełku 68,9% i Gminie Ełk 48,4%. Należy jednak zaznaczyć, że w 2012 r. w Ełku były wolne miejsca w przedszkolach, co świadczy o zaspokojeniu potrzeb w tym zakresie. Województwo zajmuje końcowe miejsca w rankingach wyników egzaminów gimnazjalnych w części humanistycznej i matematyczno-przyrodniczej.</p> <p>Podniesienie ogólnego poziomu wykształcenia społeczeństwa, od edukacji przedszkolnej do studiów wyższych, wymaga od systemu oświaty stworzenia mechanizmów eliminujących lub kompensujących oddziaływanie czynników utrudniających uczestnictwo w procesie kształcenia. Istotnym elementem polityki wyrównywania szans edukacyjnych powinno być zatem wzmocnienie działań instytucji oświatowych ukierunkowane na pomoc uczniom, którzy ze względu na czynniki ekonomiczne, społeczne czy kulturowe nie funkcjonują prawidłowo w systemie oświaty. Wsparcie szkoły powinno obejmować nie tylko realizację programów edukacyjnych (dodatkowych zajęć pozalekcyjnych i pozaszkolnych), ale także wsparcie pedagogiczno – psychologiczne .</p> <p>Powszechnemu dostępowi do edukacji powinna towarzyszyć atrakcyjna i o wysokiej jakości oferta edukacyjna instytucji systemu oświaty. Działanie umożliwi szkołom zmniejszenie różnic w jakości kształcenia poprzez realizację programów ukierunkowanych na podniesienie jakości pracy szkół m.in. poprzez wprowadzenie innowacyjnych form nauczania o wyższej skuteczności czy wdrażaniu bardziej efektywnych modeli zarządzania placówką oświatową. Programy rozwojowe szkół będą również przyczyniać się do podnoszenia u uczniów podstawowych umiejętności oraz kompetencji o kluczowym</p>

	<p>popularności wyboru kształcenia zawodowego jako ścieżki edukacyjnej, a także dostosowania jego oferty do potrzeb rynku pracy (szczególnie w wymiarze lokalnym i regionalnym). Dzięki temu system szkolnictwa zawodowego będzie w stanie dostarczyć na rynek pracy większą liczbę wykwalifikowanych specjalistów o kwalifikacjach odpowiadających aktualnym wymogom pracodawców. Konieczna jest współpraca firm ze szkołami zawodowymi w celu lepszego dostosowania kierunków nauczania do potrzeb gospodarki regionu (np. praktyki, staże dla absolwentów), wzmacnianie kompetencji nauczycieli i dostosowanie infrastruktury do specjalistycznych potrzeb szkół.</p> <p>Województwo boryka się także z problemem najwyższego w kraju odsetka osób przedwcześnie kończących edukację. W powiecie ełckim najliczniejszą grupą bezrobotnych są osoby posiadające wykształcenie gimnazjalne i niższe (32,2% ogółu bezrobotnych). Uczenie się osób dorosłych ma w obecnych czasach szczególne znaczenie dla jakości ich życia codziennego oraz możliwości podejmowania różnych ról na rynku pracy. Niezależnie od wieku, poziomu wykształcenia, nabytych umiejętności czy doświadczenia zawodowego - współczesny rynek pracy wymaga doskonalenia się, dlatego najlepszą inwestycją współczesnego człowieka powinna być cała życiowa edukacja. Koncepcja uczenia się przez całe życie obejmuje rozwój indywidualny i rozwój cech społecznych we wszystkich formach i wszystkich kontekstach – w systemie formalnym, tj. w szkołach, placówkach kształcenia zawodowego, uczelniach i placówkach kształcenia dorosłych oraz w ramach kształcenia nieformalnego, a więc w domu, w pracy i w społeczności.</p>
Cel tematyczny UE	C.10. Inwestowanie w kształcenie, szkolenie oraz szkolenie zawodowe na rzecz zdobywania umiejętności i uczenia się przez całe życie poprzez rozwój infrastruktury edukacyjnej i szkoleniowej
Źródła finansowania	<ul style="list-style-type: none"> - środki EFRR wskazane w RPO Województwa Warmińsko-Mazurskiego na lata 2014-2020 dla projektów strategicznych w MOF Ełk, - środki EFS/ EFRR w ramach RPO Województwa Warmińsko-Mazurskiego na lata 2014-2020 na projekty konkursowe, - współfinansowanie krajowe.
Rodzaje przedsięwzięć	<ul style="list-style-type: none"> - infrastruktura szkolnictwa zawodowego (poza szkolnictwem wyższym) w oparciu o zdiagnozowane potrzeby regionalnych rynków pracy i inteligentnych specjalizacji, - komplementarne i zintegrowane inwestycje w infrastrukturę służącą do szkoleń zawodowych i uczenia się przez całe życie według jasno określonych potrzeb (głównie poprzez przystosowanie istniejących placówek), - rozwijanie umiejętności, wiedzy i kompetencji osób dorosłych, - wsparcie i doposażenie placówek prowadzących kształcenie ustawiczne i zawodowe, - programy współpracy szkół i placówek z otoczeniem społeczno-gospodarczym, - przygotowanie i realizacja usług poradnictwa edukacyjno-zawodowego w szkołach i placówkach kształcenia zawodowego.
Przedsięwzięcia strategiczne w MOF Ełk	Projekt strategiczny: „Centrum Kształcenia Zawodowego i Ustawicznego w ośrodku subregionalnym Ełk” – projekt komplementarny do ZIT MOF Ełk w obszarze Ełku jako ośrodka

	– współfinansowanie krajowe.
Rodzaje przedsięwzięć	<ul style="list-style-type: none"> – świadczenie usług doradczych na rzecz podmiotów ekonomii społecznej, – tworzenie regionalnych i lokalnych partnerstw na rzecz rozwoju ekonomii społecznej, – wsparcie dla utworzenia i funkcjonowania instytucji wspierających ekonomię społeczną, – tworzenie paktów na rzecz rozwoju współpracy podmiotów lokalnych działających w obszarze ekonomii społecznej, – współpraca z samorządami lokalnymi oraz animacja środowisk lokalnych, w celu zawiązywania partnerstw instytucji lokalnych.
Beneficjenci	<p>Potencjalni beneficjenci:</p> <ul style="list-style-type: none"> – wszystkie podmioty działające na podstawie zapisów statutowych w sferze pomocy i integracji społecznej oraz rynku pracy, z wyłączeniem osób fizycznych (nie dotyczy osób prowadzących działalność gospodarczą lub oświatową na podstawie przepisów odrębnych).
Grupy docelowe	Spółdzielnie socjalne, podmioty ekonomii społecznej, organizacje pozarządowe, CIS, KIS, ZAZ, WTZ, osoby zagrożone wykluczeniem społecznym, młodzież.
Lokalizacja	ośrodek subregionalny Ełk: województwo warmińsko – mazurskie, powiat ełcki.

PODDZIAŁANIE 5.1.4. WSPARCIE SZKOLNICTWA ZAWODOWEGO I USTAWICZNEGO

Cel Priorytetu	WZROST AKTYWNOŚCI SPOŁECZNEJ
Priorytet	PRIORYTET V: AKTYWNE SPOŁECZENSTWO
Działanie/ Poddziałanie	Działanie 5.1. Aktywizacja społeczna Poddziałanie 5.1.4. Wsparcie szkolnictwa zawodowego i ustawicznego
Kierunek interwencji	Przywracanie funkcji społeczno-gospodarczych zdegradowanych obszarów miejskiego obszaru funkcjonalnego
Obszar wsparcia MOF Ełk	VI. Ełk jako ośrodek subregionalny
Cel i uzasadnienie działania	<p>Cel działania: Wspieranie inicjatyw i rozwiązań zmierzających do podniesienia jakości edukacji i dostosowania jej do potrzeb rynku pracy oraz budowy postaw kreatywnych służących wzrostowi przedsiębiorczości i samozatrudnienia.</p> <p>Uzasadnienie: Zainteresowanie kształceniem zawodowym w województwie jest niewielkie. W województwie w 2011 r. funkcjonowało łącznie 75 zasadniczych szkół zawodowych (w tym specjalnych). To zaledwie 4% wszystkich tego typu placówek w Polsce (region zajął 12 lokatę w kraju). W MOF Ełk w tym czasie działało 5 szkół zawodowych (w tym 1 specjalna), co stanowiło ok. 7% wszystkich szkół zawodowych Warmii i Mazur.</p> <p>Wśród osób bez pracy wykształceniem zasadniczym zawodowym legitymuje się prawie co czwarty bezrobotny powiatu ełckiego (23,1%). Szkolnictwo zawodowe w obecnej sytuacji znacznie odbiega jakością od szkolnictwa ogólnego przez co cieszy się znacznie niższym zainteresowaniem uczniów. W tym kontekście oraz zgodnie z zapotrzebowaniem rynku pracy niezbędne jest zwiększenie potencjału szkół zawodowych i propagowanie korzyści płynących z wyboru tej ścieżki kształcenia. Jednocześnie modernizacja szkolnictwa zawodowego powinna być wspierana dodatkowymi zachętami dla uczniów, którzy podejmą kształcenie w tym kierunku. Wszystkie te działania przyczynią się do zwiększenia</p>

Rodzaje przedsięwzięć	<ul style="list-style-type: none"> - współfinansowanie krajowe. - pomoc w aktywnym poszukiwaniu pracy, - działania na rzecz podnoszenia kwalifikacji zawodowych oraz ich lepszego dopasowania do potrzeb rynku pracy, - pomoc w zdobyciu doświadczenia zawodowego, - wspieranie mobilności zawodowej, - integracja zawodowa prowadząca do wejścia na rynek pracy.
Beneficjenci	<p>Potencjalni beneficjenci:</p> <ul style="list-style-type: none"> - jednostki samorządu terytorialnego, ich związki i stowarzyszenia, - jednostki organizacyjne samorządu terytorialnego, - urząd pracy, - organizacje pozarządowe.
Grupy docelowe	Osoby długotrwale bezrobotne.
Lokalizacja	ośrodek subregionalny Etłk: województwo warmińsko – mazurskie, powiat etłcki.

PODDZIAŁANIE 5.1.3. WSPIERANIE EKONOMII SPOŁECZNEJ.

Cel Priorytetu	WZROST AKTYWNOŚCI SPOŁECZNEJ
Priorytet	PRIORYTET V: AKTYWNE SPOŁECZEŃSTWO
Działanie/ Poddziałanie	Działanie 5.1. Aktywizacja społeczna Poddziałanie 5.1.3. Wspieranie ekonomii społecznej
Kierunek interwencji	Przywracanie funkcji społeczno – gospodarczych zdegradowanych obszarów miejskiego obszaru funkcjonalnego.
Obszar wsparcia MOF Etłk	IV. Obszary wymagające restrukturyzacji i rewitalizacji
Cel i uzasadnienie działania	<p>Cel działania: Rozwój gospodarki społecznej w Subregionie Etłckim.</p> <p>Uzasadnienie: Osoby zaliczone do grup zagrożonych wykluczeniem społecznym wymagają kompleksowego wsparcia i stworzenia niezbędnych warunków do integracji ze społeczeństwem. Możliwe jest to m.in. poprzez działania zmierzające do kształcenia umiejętności w zakresie pełnienia ról społecznych, wspierania samodzielności oraz zdobywania i aktualizacji kwalifikacji zawodowych. Jednym z elementów systemu wsparcia osób wykluczonych może być rozwijający się sektor ekonomii społecznej, instytucje integracji społecznej oraz wsparcie inicjatyw samoorganizacji i samopomocy wśród osób biernych zawodów, czy dyskryminowanych na rynku pracy.</p> <p>W latach 2009-2011 na Warmii i Mazurach stworzono regionalną sieć Ośrodków Wspierania Ekonomii Społecznej (OWES) oraz Klub Integracji Społecznej. Także na terenie MOF Etłk działa taki ośrodek. W województwie warmińsko – mazurskim funkcjonuje również 6 inkubatorów przedsiębiorczości społecznej.</p> <p>W ramach działania przewiduje się rozwój i wsparcie sieci podmiotów wspierających ekonomię społeczną, promocję idei ekonomii społecznej, wzmocnienie infrastruktury, budowanie partnerstw trójsektorowych, wsparcie szkoleniowo-doradcze pracowników otoczenia ekonomii społecznej oraz osób zainteresowanych działalnością w tym sektorze.</p>
Cel tematyczny UE	C.9. Promowanie włączenia społecznego, walka z ubóstwem i wszelką dyskryminacją
Źródła finansowania	- środki EFS w ramach RPO Województwa Warmińsko-Mazurskiego na lata 2014-2020,

Beneficjenci	Potencjalni beneficjenci: <ul style="list-style-type: none"> – jednostki samorządu terytorialnego, ich związki i stowarzyszenia, – jednostki organizacyjne JST, – Parki Naukowo - Technologiczne, – Instytucje Otoczenia Biznesu, – organizacje pozarządowe.
Grupy docelowe	Osoby fizyczne zamierzające rozpocząć działalność gospodarczą, studenci, absolwenci, kadra naukowa.
Lokalizacja	ośrodek subregionalny Ełk: województwo warmińsko – mazurskie, powiat ełcki.

PODDZIAŁANIE 5.1.2. PODNOSZENIE KWALIFIKACJI OSÓB ZAGROŻONYCH DŁUGOTRWALYM BEZROBOCIEM

Cel Priorytetu	WZROST AKTYWNOŚCI SPOŁECZNEJ
Priorytet	PRIORYTET V: AKTYWNE SPOŁECZEŃSTWO
Działanie/ Poddziałanie	Działanie 5.1. Aktywizacja społeczna Poddziałanie 5.1.2. Podnoszenie kwalifikacji osób zagrożonych długotrwałym bezrobociem.
Kierunek interwencji	Przywracanie funkcji społeczno – gospodarczych zdegradowanych obszarów miejskiego obszaru funkcjonalnego.
Obszar wsparcia MOF Ełk	IV. Obszary wymagające restrukturyzacji i rewitalizacji
Cel i uzasadnienie działania	<p>Cel działania: Poprawa dostępu do zatrudnienia osobom bezrobotnym i nieaktywnym zawodowo.</p> <p>Uzasadnienie: Mieszkańcy Warmii i Mazur charakteryzują się wysokim stopieniem bierności zawodowej. Współczynnik aktywności zawodowej w województwie należy do najniższych krajów. Cechą charakterystyczną Warmii i Mazur, w tym ośrodka subregionalnego Ełk, jest wysoki stopień bezrobocia na terenach wiejskich. Zmiany zachodzące na rynku pracy, które wynikają z czynników demograficznych, strukturalnych i ekonomicznych, warunkują konieczność podjęcia efektywnych działań na rzecz aktywizacji zawodowej osób pozostających długotrwale bez zatrudnienia.</p> <p>Osoby pozostające bez zatrudnienia od 12 do 24 miesięcy stanowią w MOF Ełk najliczniejszą grupę bezrobotnych – ponad 50%. Skuteczność podejmowanych działań wobec osób bezrobotnych i nieaktywnych zawodowo zależy w dużym stopniu od właściwego zdiagnozowania potrzeb oraz dopasowania do nich odpowiednich instrumentów i form wsparcia, uwzględniających specyfikę rynku pracy w MOF Ełk</p> <p>Konieczne są działania skierowane do osób długotrwale bezrobotnych i nieaktywnych zawodowo w celu poprawy dostępu do zatrudnienia, w szczególności w inteligentnych specjalizacjach województwa. Istotnym elementem wsparcia, służącym podniesieniu poziomu aktywności zawodowej w MOF Ełk powinna być aktywność instytucji publicznych (urząd pracy, jednostki samorządu terytorialnego) i niepublicznych partnerów świadczących usługi na rzecz osób pozostających bez zatrudnienia.</p>
Cel tematyczny UE	C.8. Promowanie trwałego i wysokiej jakości zatrudnienia oraz wsparcie mobilności pracowników.
Źródła finansowania	– środki EFS wskazane w RPO Województwa Warmińsko-Mazurskiego na lata 2014-2020,

DZIAŁANIE 5.1. AKTYWIZACJA SPOŁECZNA**PODDZIAŁANIE 5.1.1. WSPARCIE SAMOZATRUDNIENIA**

Cel Priorytetu	WZROST AKTYWNOŚCI SPOŁECZNEJ
Priorytet	PRIORYTET V: AKTYWNE SPOŁECZEŃSTWO
Działanie/ Poddziałanie	Działanie 5.1. Aktywizacja społeczna Poddziałanie 5.1.1. Wsparcie samozatrudnienia
Kierunek interwencji	Przywracanie funkcji społeczno – gospodarczych zdegradowanych obszarów miejskiego obszaru funkcjonalnego.
Obszar wsparcia MOF Elk	V. Obszary dysponujące potencjałem w zakresie konkurencyjności i innowacyjności
Cel i uzasadnienie działania	<p>Cel działania: Wspieranie inicjatyw i rozwiązań zmierzających do podniesienia jakości edukacji i dostosowania jej do potrzeb rynku pracy oraz budowy postaw kreatywnych służących wzrostowi przedsiębiorczości i samozatrudnienia.</p> <p>Uzasadnienie: Rozwój przedsiębiorczości stanowi jedną z form skutecznego przeciwdziałania bezrobociu, podnoszenia poziomu aktywności zawodowej społeczeństwa, a także stymulowania rozwoju ekonomicznego i społecznego regionów. Tymczasem MOF Elk cechują niskie wskaźniki przedsiębiorczości w postaci osób fizycznych prowadzących działalność gospodarczą. Na 100 osób w wieku produkcyjnym działalność gospodarczą prowadzi w Elku 9 osób, a w Gminie Elk 8 osób. Z kolei wartości wskaźnika dla Olsztyna wynosi 12, Elbląga 10, Gołdapi 12, Giżycka 13 a Olecka 15.</p> <p>Z prowadzonych badań i analiz wynika, iż problem dostępu do kapitału stanowi główną barierę w wejściu na rynek dla osób planujących rozpoczęcie własnej działalności gospodarczej. Efektywność udzielanego wsparcia uzależniona jest również w dużej mierze od dywersyfikacji dostępnych instrumentów oraz źródeł finansowania, a także od dostosowania form wsparcia do potrzeb poszczególnych grup docelowych. Istotnym elementem wsparcia jest wyposażenie uczestników projektów w niezbędną wiedzę i kompetencję z zakresu przedsiębiorczości zarówno na etapie zakładania działalności gospodarczej, jak również w początkowym okresie jej funkcjonowania, zwłaszcza w zakresie inteligentnych specjalizacji województwa (ekonomia wody, żywność wysokiej jakości, drewno i meblarstwo).</p>
Cel tematyczny UE	C.8. Promowanie trwałego i wysokiej jakości zatrudnienia oraz wsparcie mobilności pracowników.
Źródła finansowania	<ul style="list-style-type: none">– środki EFS w ramach RPO Województwa Warmińsko-Mazurskiego na lata 2014-2020,– współfinansowanie krajowe.
Rodzaje przedsięwzięć	<ul style="list-style-type: none">– preferencyjne pożyczki lub poręczenia dla osób, planujących rozpoczęcie działalności gospodarczej,– bezzwrotne dotacje na rozpoczęcie działalności gospodarczej dla osób w najtrudniejszej sytuacji na rynku pracy,– dotacje na spłatę odsetek,– wsparcie doradczo-szkoleniowe dla osób planujących, rozpoczęcie działalności gospodarczej przez wyspecjalizowane instytucje oraz zgodnie z wypracowanymi i obowiązującymi standardami świadczenia usług,– wspieranie tworzenia nowych miejsc pracy w sektorze MSP, w szczególności działających w obszarze inteligentnych specjalizacji.

Strategia Rozwoju Kapitału Społecznego 2020	<p>Cel 1. Kształtowanie postaw sprzyjających kooperacji, kreatywności oraz komunikacji.</p> <p>1.1. Wspieranie edukacji formalnej w zakresie metod nauczania sprzyjających kooperacji, kreatywności i komunikacji oraz rozwijanie demokratycznej kultury szkoły.</p> <p>1.2. Wspieranie edukacji innej niż formalna ukierunkowanej na kooperację, kreatywność i komunikację społeczną.</p>
Strategia innowacyjności i efektywności gospodarki „Dynamiczna Polska 2020”	<p>Cel 2: Stymulowanie innowacyjności poprzez wzrost efektywności wiedzy i pracy</p> <p>2.1. Podniesienie poziomu i efektywności nauki w Polsce, wzmocnienie jej powiązań z gospodarką oraz wzrost międzynarodowej konkurencyjności nauki</p> <p>2.5. Wspieranie rozwoju kadr dla innowacyjnej i efektywnej gospodarki</p>
Strategia rozwoju społeczno – gospodarczego woj. Warmińsko – mazurskiego do roku 2025	<p>Cel strategiczny 2. Wzrost aktywności społecznej.</p> <p>Cel operacyjny 2.1. Rozwój kapitału społecznego</p> <p>Cel operacyjny 2.2. Wzrost dostępności i jakości usług publicznych</p>
RPO Województwa Warmińsko-Mazurskiego na lata 2014-2020	<p>Priorytet 2. Kadry dla gospodarki</p> <p>Priorytet 9. Dostęp do wysokiej jakości usług publicznych</p> <p>Priorytet 10. Regionalny rynek pracy</p> <p>Priorytet 11. Włączenie społeczne</p>
„PRO-EGO – Program interwencji samorządów terytorialnych w celu zmiany społeczno – gospodarczej i integracji wschodniej części woj. Warmińsko – mazurskiego	<p>Cel Wzrost konkurencyjności gospodarki dla poprawy warunków życia mieszkańców obszaru EGO</p> <p>Działanie 7. Integracja i promocja EGO</p>
Strategia Zrównoważonego Rozwoju Ełku do roku 2020 (projekt)	<p>Cele operacyjne</p> <p>G.I. Wzrost zatrudnienia</p> <p>G.IV. Promocja i ułatwienie do usług teleinformatycznych</p> <p>G.VI. Wzrost funkcji subregionalnej Ełku i jego obszaru funkcjonalnego</p> <p>S.I. Utrzymanie bogatej i wielokierunkowej oferty edukacyjnej na różnych etapach</p> <p>S.II. Dostosowanie edukacji do potrzeb rynku pracy</p> <p>S.IV. Zapewnienie systemu pomocy społecznej i opieki zdrowotnej na poziomie odpowiadającym potrzebom mieszkańców</p> <p>S.VII. Wspieranie i rozwijanie inicjatyw mieszkańców</p> <p>S.IX. Wspieranie rodzin</p>
Strategia Rozwiązywania Problemów Społecznych Miasta Ełk na lata 2008 – 2018	<p>Priorytet 1 Aktywna polityka społeczna wobec grup dotkniętych i zagrożonych marginalizacją oraz pomoc w ich reintegracji społecznej</p> <p>Priorytet 2 Ełk miastem bezpiecznym dzięki permanentnej polityce społecznej</p> <p>Priorytet 3 Aktywna polityka zapobiegania i leczenia uzależnień</p> <p>Priorytet 4 Ełk miastem szczęśliwego dzieciństwa</p> <p>Priorytet 5 Promocja przedsiębiorczości i ograniczenie skutków bezrobocia</p>

Na stan zdrowia społeczeństwa duży wpływ ma infrastruktura sportowa i rekreacyjna. Konieczna jest poprawa wydolności i sprawności fizycznej dzieci i młodzieży, zmniejszenie liczby osób z nadwagą i otyłością, zmniejszenie zagrożenia zachorowalnością na tzw. choroby cywilizacyjne, a także zmniejszenia liczby zjawisk patologicznych oraz agresji, w szczególności wśród młodzieży.

Działanie 5.1. Aktywizacja społeczna
Poddziałanie 5.1.1. Wsparcie samozatrudnienia
Poddziałanie 5.1.2. Podnoszenie kwalifikacji osób zagrożonych długotrwałym bezrobociem
Poddziałanie 5.1.3. Wspieranie ekonomii społecznej
Poddziałanie 5.1.4.. Wsparcie szkolnictwa zawodowego i ustawicznego
Poddziałanie 5.1.5. Inwestycje w edukację
Działanie 5.2. Poprawa jakości usług społecznych
Poddziałanie 5.2.1. Wzmocnienie i wsparcie pomocy społecznej
Poddziałanie 5.2.2. Ochrona zdrowia
Poddziałanie 5.2.3. Poprawa dostępu do e-usług publicznych

Zgodność celu z wybranymi dokumentami strategicznymi.

Dokument strategiczny	Nawiązanie do dokumentu
Strategia Europa 2020	Priorytet III. Rozwój sprzyjający włączeniu społecznemu: wspieranie gospodarki o wysokim poziomie zatrudnienia, zapewniającej spójność społeczną i terytorialną.
Strategia Rozwoju Kraju 2020	Obszar strategiczny II. Konkurencyjna gospodarka Cel II.4. Rozwój kapitału ludzkiego Obszar strategiczny III. Spójność społeczna i terytorialna Cel III.1. Integracja społeczna 1.1. Zwiększenie aktywności osób wykluczonych i zagrożonych wykluczeniem społecznym Cel III.2. Zapewnienie dostępu i określonych standardów usług publicznych 2.1. Podnoszenie jakości i dostępności usług publicznych Cel III.3. Wzmocnienie mechanizmów terytorialnego równoważenia rozwoju oraz integracja przestrzenna dla rozwijania i pełnego wykorzystania potencjałów regionalnych 3.3. Tworzenie warunków dla rozwoju ośrodków regionalnych, subregionalnych i lokalnych oraz wzmacniania potencjału obszarów wiejskich
Krajowa Strategia Rozwoju Regionalnego	Cel 1 Wspomaganie konkurencyjności regionów 1.2. Tworzenie warunków dla rozprzestrzeniania procesów rozwojowych i zwiększenia ich absorpcji poza miastami wojewódzkimi Cel 2 Budowanie spójności terytorialnej i przeciwdziałanie marginalizacji obszarów problemowych 2.2. Wspieranie obszarów wiejskim o najniższym poziomie dostępu mieszkańców do dóbr i usług warunkujących możliwości rozwojowe 2.3. Restrukturyzacja i rewitalizacja miast

CEL STRATEGICZNY 5. WZROST AKTYWNOŚCI SPOŁECZNEJ

PRIORYTET V: AKTYWNE SPOŁECZEŃSTWO

UZASADNIENIE:

Poziom życia mieszkańców zależy głównie od dostępności i jakości usług publicznych. Prawidłowe funkcjonowanie społeczeństwa możliwe jest dzięki sprawnemu systemowi edukacji umożliwiającemu uzyskanie kwalifikacji niezbędnych na zmieniającym się rynku pracy. Prawidłowy system edukacji jest także warunkiem koniecznym do budowania gospodarki opartej na wiedzy. W związku z tym niezbędne jest zapewnienie infrastruktury edukacyjnej począwszy od przedszkola, aż po kształcenie osób dorosłych. W celu prawidłowego wykorzystania tej infrastruktury należy realizować nowoczesne programy edukacyjne. Podczas wieloletniego zdobywania wiedzy wzrasta potrzeba indywidualizacji podejścia do rozwoju poszczególnych osób, co powinno znaleźć odzwierciedlenie w ofercie kierowanej do uczniów.

Obok edukacji przygotowującej do wejścia na rynek pracy konieczne jest także wsparcie dla osób już na nim funkcjonujących. Problem ze znalezieniem pracy dotyka coraz szersze grupy osób z MOF Ełk. Z kolei znaczny odsetek ełckich przedsiębiorców wskazuje na problemy w znalezieniu pracowników w potrzebnych zawodach (trudności te deklaruje 83% firm produkcyjnych, 76% firm budowlanych, 70% firm usługowych i 52% firm handlowych). Konieczne jest podjęcie działań skierowanych do osób bezrobotnych, zwłaszcza do tych którzy znajdują się w szczególnie trudnej sytuacji na rynku pracy, tj. osób bez pożądaných przez pracodawców kwalifikacji zawodowych. Oferowane wsparcie powinno cechować się z jednej strony dostosowaniem umiejętności pracownika do oczekiwań pracodawcy, z drugiej zaś strony powinno rozwijać umiejętność poszukiwania pracy.

Niewielka liczba absolwentów szkół gimnazjalnych decyduje się na wybór szkoły zawodowej (coroczny spadek liczby uczniów tego typu szkół). Szkoły zawodowe z ełckiego obszaru funkcjonalnego potrzebują gruntownych przemian. Brakuje nowoczesnej infrastruktury, wykwalifikowanej kadry i warsztatów. Nie ma właściwej współpracy między szkołami zawodowymi a prywatnymi firmami, w których uczniowie mogliby odbywać praktyki. Mimo działania w Ełku czterech wyższych uczelni, zdecydowana większość absolwentów szkół ponadgimnazjalnych wybiera studia poza MOF Ełk.

Niedostatecznie kształtowanie nawyków edukacyjnych młodzieży powoduje, że mieszkańcy obszaru nie mają nawyku uczenia się przez całe życie. Problemem jest również mała aktywność zawodowa mieszkańców MOF Ełk. Wśród mieszkańców nie ma tendencji do podejmowania działań związanych z poszukiwaniem pracy, ani doszkalananiem się. Często barierę stanowi konieczność opieki nad dziećmi i obowiązki domowe. Rozwiązaniem tej sytuacji może być zapewnienie opieki na dziećmi lub praca w elastycznych godzinach pracy. Szczególne wsparcie niezbędne jest osobom długotrwale bezrobotnym i samozatrudnionym.

Z powodu systematycznego zmniejszania wydatków publicznych, starzenia się społeczeństwa (niż demograficzny), konieczne jest wsparcie w zapewnieniu usług społecznych. W MOF Ełk z pomocy społecznej korzysta ponad 2,5 tys. gospodarstw domowych (wzrost od 2008 r. o 30%). Ośrodki pomocy społecznej na terenie MOF Ełk borykają się z problemami infrastrukturalnymi (brak pomieszczeń dostosowanych do charakteru pracy, niedostosowanie infrastruktury do potrzeb osób niepełnosprawnych, przestarzały sprzęt komputerowy), problemami telekomunikacyjnymi, niewystarczającą liczbą pracowników socjalnych i opiekunów, brakiem środków finansowych na obowiązkowe szkolenia pracowników.

Mieszkańcy MOF Ełk mają dostęp do podstawowej opieki zdrowotnej. Znacznie gorzej wypada ocena dostępności usług specjalistycznych i szpitalnych, a jako największe bariery wskazywane są długie listy oczekujących, ograniczony czas wizyt, a w przypadku mieszkańców terenów wiejskich – odległość terytorialna i braki informacyjne. Infrastruktura w szpitalach nie spełnia standardów europejskich i wymaga remontów, w tym także dostosowania do potrzeb osób niepełnosprawnych i niesamodzielnych.

	<p>społecznych i gospodarczych oraz poprawy atrakcyjności wizerunku miasta.</p> <p>Poprawa atrakcyjności MOF Ełk powinna następować również poprzez włączenie w rozwój gospodarczy terenów zdegradowanych poprzez przygotowanie ich pod przyszłe inwestycje.</p>
Cel tematyczny UE	C.9. Promowanie włączenia społecznego, walka z ubóstwem i wszelką dyskryminacją
Źródła finansowania	<ul style="list-style-type: none"> - środki EFRR w ramach RPO Województwa Warmińsko-Mazurskiego na lata 2014-2020, - współfinansowanie krajowe.
Rodzaje przedsięwzięć	<ul style="list-style-type: none"> - działania inwestycyjne wskazane w Lokalnych Programach Rewitalizacji, - uzbrojenie terenów pod inwestycje i tworzenie terenów inwestycyjnych, - adaptacja zdegradowanych budynków pod cele gospodarcze, - rewitalizacja wyspy „zamkowej” - rewitalizacja ciągów komunikacyjnych (szlaki spacerowe, mała architektura), - budowa, przebudowa dróg przyczyniających się do fizycznej i społecznej rewitalizacji i regeneracji Miasta Ełk i miejscowości wiejskich w Gminie Ełk, - wspieranie nadawania i przywracania funkcji zdegradowanym obszarom miejskim powojkowym, pokolejowym i przemysłowym, - działania związane z ochroną zabytków.
Beneficjenci	<p>Potencjalni beneficjenci:</p> <ul style="list-style-type: none"> - jednostki samorządu terytorialnego, ich związki i stowarzyszenia, - przedsiębiorcy, - organizacje pozarządowe, - spółdzielnie i wspólnoty mieszkaniowe, - kościoły.
Grupy docelowe	Mieszkańcy
Lokalizacja	ośrodek subregionalny Ełk: województwo warmińsko – mazurskie, powiat ełcki: Subregion Ełcki.

	4. Projekt strategiczny „Włączenie społeczne mieszkańców MOF Elk” - wymagającym restrukturyzacji i rewitalizacji, zgłaszany do dofinansowania w trybie konkursowym do PROW 2014-2020 (projekty konkursowe składane bezpośrednio przez uprawnione podmioty).
Beneficjenci	Potencjalni beneficjenci: <ul style="list-style-type: none"> - jednostki samorządu terytorialnego, ich związki i stowarzyszenia, - jednostki organizacyjne samorządu terytorialnego, - organizacje pozarządowe, - KIS, CIS, ZAZ, - Kościoły i związki wyznaniowe, - Spółdzielnie i wspólnoty, - Wszystkie inne podmioty działające na podstawie zapisów statutowych lub innych dokumentów w sferze pomocy i integracji społecznej, rehabilitacji zawodowej i społecznej osób niepełnosprawnych lub rynku pracy, z wyłączeniem osób fizycznych (nie dotyczy osób prowadzących działalność gospodarczą lub oświatową na podstawie przepisów odrębnych)
Grupy docelowe	Mieszkańcy, osoby zagrożone ryzykiem ubóstwa i/lub wykluczenia społecznego oraz otoczenie tych osób
Lokalizacja	ośrodek subregionalny Elk: województwo warmińsko – mazurskie, powiat elkki.

DZIAŁANIE 4.2. WSPARCIE REWITALIZACJI GOSPODARCZEJ

Cel Priorytetu	PRZYWRÓCENIE FUNKCJI SPOŁECZNO – GOSPODARCZYCH ZDEGRADOWANYCH OBSZARÓW MOF ELK POPRZEZ NADANIE IM NOWYCH FUNKCJI I ICH JAKOŚCIOWĄ ZMIANĘ.
Priorytet	PRIORYTET IV: REWITALIZACJA SPOŁECZNA I GOSPODARCZA
Działanie/ Poddziałanie	Działanie 4.2. Wsparcie rewitalizacji gospodarczej
Kierunek interwencji	Przywracanie funkcji społeczno – gospodarczych zdegradowanych obszarów miejskiego obszaru funkcjonalnego.
Obszar wsparcia MOF Elk	IV. Obszary wymagające restrukturyzacji i rewitalizacji
Cel i uzasadnienie działania	<p>Cel działania: Aktywizacja społeczno – zawodowa osób w obszarze rewitalizowanym.</p> <p>Uzasadnienie: Głównym powodem przyznawania w MOF Elk pomocy społecznej jest ubóstwo wynikające przede wszystkim z długotrwałego bezrobocia. Wśród bezrobotnych MOF Elk najliczniejszą grupę stanowią osoby pozostające bez zatrudnienia od 12 do 24 miesięcy. Dlatego jednym z głównych celów rewitalizacji jest ożywienie gospodarcze zarówno w odniesieniu do grup społecznych, jak i obszarów.</p> <p>Osiągnięcie wzrostu aktywności gospodarczej na obszarach rewitalizowanych planowane jest przez wspieranie mieszkańców w wyrównywaniu szans edukacyjnych, w powrocie na rynek pracy, rozwijanie nowych form działalności gospodarczej, wsparcie już istniejących podmiotów prowadzących działalność gospodarczą.</p> <p>W MOF Elk występują liczne osiedla blokowe powstałe w latach 70 i 80-tych, skupiające znaczny odsetek ludności obszaru. Budowane w przestarzałych technologiach budynki wymagają pilnej ingerencji w celu polepszenia warunków życia codziennego, nadaniu tym budynkom nowych funkcji</p>

	Działaniom aktywizującym powinny towarzyszyć działania inwestycyjne służące nadawaniu niewykorzystanym terenom nowych funkcji społecznych.
Cel tematyczny UE	C.9. Promowanie włączenia społecznego, walka z ubóstwem i wszelką dyskryminacją
Źródła finansowania	<ul style="list-style-type: none"> – środki EFS/ EFRR przeznaczone dla ZIT MOF Ełk w ramach RPO Województwa Warmińsko-Mazurskiego na lata 2014-2020, – środki EFS/EFRR w ramach RPO Województwa Warmińsko-Mazurskiego na lata 2014-2020 na projekty strategiczne w MOF Ełk i projekty konkursowe, – środki w ramach PROW 2014-2020 na projekty konkursowe, – współfinansowanie krajowe.
Rodzaje przedsięwzięć	<ul style="list-style-type: none"> – tworzenie Ełckiego Centrum Rewitalizacji Społecznej (zakup wyposażenia, dostosowanie pomieszczeń, adaptacja obiektów na cele społeczne), – działania skierowane do dzieci i młodzieży ze środowisk zagrożonych wykluczeniem społecznym, – działania skierowane do osób i rodzin celem zwiększenia dostępu i jakości usług prowadzące do integracji społecznej, – integracja zawodowa dorosłych i młodzieży, – zagospodarowanie pustych przestrzeni w tkance urbanistycznej pod cele społeczne (podwórka, place zabaw, parki, skwery), ukierunkowane na podniesienie atrakcyjności społecznej oraz nadawanie walorów funkcjonalnych i estetycznych tym przestrzeniom z uwzględnieniem ich regionalnej tożsamości, – budowa, przebudowa dróg przyczyniających się do fizycznej i społecznej rewitalizacji i regeneracji Miasta Ełk i miejscowości wiejskich w Gminie Ełk, – rewitalizacja infrastruktury społecznej (świetlice środowiskowe, centra aktywizacji społeczności lokalnych), – rewitalizacja infrastruktury kulturalnej, – organizacja imprez, warsztatów integrujących i aktywizujących lokalne społeczności w szczególności dzieci i młodzież
Przedsięwzięcia strategiczne w MOF Ełk	<ol style="list-style-type: none"> 1. Projekt strategiczny „Rewitalizacja ośrodka subregionalnego Ełk” – projekt komplementarny do ZIT MOF Ełk w obszarze wymagającym restrukturyzacji i rewitalizacji, zgłaszany do dofinansowania w trybie konkursowym do RPO Województwa Warmińsko-Mazurskiego na lata 2014-2020 (projekty konkursowe składane bezpośrednio przez uprawnione podmioty). 2. Projekt strategiczny „Modernizacja infrastruktury i wyposażenie Miejskiego Ośrodka Pomocy Społecznej” – projekt komplementarny do ZIT MOF Ełk w obszarze wymagającym restrukturyzacji i rewitalizacji, zgłaszany do dofinansowania w trybie konkursowym do RPO Województwa Warmińsko-Mazurskiego na lata 2014-2020. 3. Projekt strategiczny „Aktywny zawodowo MOF Ełk”- projekt komplementarny do ZIT MOF Ełk w obszarze wymagającym restrukturyzacji i rewitalizacji, zgłaszany do dofinansowania w trybie konkursowym do RPO Województwa Warmińsko-Mazurskiego na lata 2014-2020 (projekty konkursowe składane bezpośrednio przez uprawnione podmioty).

	<p>Cel 3. Poprawa jakości i dostępności usług społecznych i zdrowotnych.</p> <p>Cel 4. Podniesienie społecznej i gospodarczej atrakcyjności przestrzeni publicznych.</p> <p>Cel 5. Wzrost potencjału turystycznego, sportowo-rekreacyjnego i kulturalnego w oparciu o zasoby przyrodnicze i dziedzictwa kulturowego.</p> <p>Cel 6. Poprawa stanu technicznego budynków mieszkalnych i użyteczności publicznej. Zwiększenie efektywności energetycznej.</p>
Strategia Rozwiązywania Problemów Społecznych Miasta Elk na lata 2008 – 2018	<p>Priorytet 1 Aktywna polityka społeczna wobec grup dotkniętych i zagrożonych marginalizacją oraz pomoc w ich reintegracji społecznej</p> <p>Priorytet 2 Elk miastem bezpiecznym dzięki permanentnej polityce społecznej</p> <p>Priorytet 4 Elk miastem szczęśliwego dzieciństwa</p>

DZIAŁANIE 4.1. REWITALIZACJA SPOŁECZNA

Cel Priorytetu	PRZYWRÓCENIE FUNKCJI SPOŁECZNO – GOSPODARCZYCH ZDEGRADOWANYCH OBSZARÓW MOF ELK POPRZEZ NADANIE IM NOWYCH FUNKCJI I ICH JAKOŚCIOWĄ ZMIANĘ.
Priorytet	PRIORYTET IV. REWITALIZACJA SPOŁECZNA I GOSPODARCZA
Działanie/ Poddziałanie	Działanie 4.1. Rewitalizacja społeczna
Kierunek interwencji	Przywracanie funkcji społeczno – gospodarczych zdegradowanych obszarów miejskiego obszaru funkcjonalnego.
Obszar wsparcia MOF Elk	IV. Obszary wymagające restrukturyzacji i rewitalizacji
Cel i uzasadnienie działania	<p>Cel działania: Aktywizacja osób wykluczonych lub zagrożonych wykluczeniem społecznym, ze szczególnym uwzględnieniem dzieci i młodzieży</p> <p>Uzasadnienie: W MOF Elk występują obszary i grupy społeczne zagrożone wykluczeniem, które negatywnie wpływają na możliwości rozwojowe całego obszaru oraz generują problemy społeczne (przestępczość, przemoc w rodzinie, obojętność, brak pomocy wzajemnej). Szczególną grupę stanowią dzieci i młodzież, które w wyniku degradacji rodziny lub z innych przyczyn zarażone są różnego rodzaju patologiami, wśród których na głównym miejscu występują alkoholizm i narkomania (wśród 15-16-latków alkoholu nie pije zaledwie 8% uczniów). Dlatego szczególnie do nich należy skierować działania aktywizujące. Instrumentem, który w przeszłości okazał się skutecznym narzędziem w walce z wykluczeniem ludzi młodych było Elckie Centrum Rewitalizacji Społecznej. Działalność centrum przyczyniła się do zwiększenia liczby wykwalifikowanych pedagogów i animatorów ulicznych, którzy poprzez swoją pracę kształtowali postawy prospołeczne i pro obywatelskie dzieci i młodzieży. Sukces funkcjonowania centrum świadczy o konieczności kontynuowania i rozszerzania tego typu działań. Poza tym na terenie MOF działają KIS i CIS, które prowadzą działania w zakresie aktywizacji społecznej i wymagają dalszego wsparcia. Instytucje te realizują zadania z zakresu aktywnej integracji, dlatego też ważne jest zapewnienie właściwych warunków dla realizacji tych zadań.</p>

Zgodność celu z wybranymi dokumentami strategicznymi.

Dokument strategiczny	Nawiązanie do dokumentu
Strategia Europa 2020	Priorytet III. Rozwój sprzyjający włączeniu społecznemu: wspieranie gospodarki o wysokim poziomie zatrudnienia, zapewniającej spójność społeczną i terytorialną.
Strategia Rozwoju Kraju 2020	Obszar strategiczny III. Spójność społeczna i terytorialna Cel III.1. Integracja społeczna III.1.1. Zwiększenie aktywności osób wykluczonych i zagrożonych wykluczeniem społecznym III.1.2. Zmniejszenie ubóstwa w grupach najbardziej nim zagrożonych Cel III.3. Wzmocnienie mechanizmów terytorialnego równoważenia rozwoju oraz integracja przestrzenna dla rozwijania i pełnego wykorzystania potencjałów regionalnych 3.3. Tworzenie warunków dla rozwoju ośrodków regionalnych, subregionalnych i lokalnych oraz wzmocnienia potencjału obszarów wiejskich
Strategia Rozwoju Kapitału Ludzkiego	Cel szczegółowy 3: Poprawa sytuacji osób i grup zagrożonych wykluczeniem społecznym
Krajowa Strategia Rozwoju Regionalnego	Cel 1 Wspomaganie konkurencyjności regionów 1.2. Tworzenie warunków dla rozprzestrzeniania procesów rozwojowych i zwiększenia ich absorpcji poza miastami wojewódzkimi Cel 2 Budowanie spójności terytorialnej i przeciwdziałanie marginalizacji obszarów problemowych 2.2. Wspieranie obszarów wiejskim o najniższym poziomie dostępu mieszkańców do dóbr i usług warunkujących możliwości rozwojowe 2.3. Restrukturyzacja i rewitalizacja miast
Strategia rozwoju społeczno – gospodarczego woj. Warmińsko – mazurskiego do roku 2025	Cel strategiczny 2. Wzrost aktywności społecznej. Cel operacyjny 2.1. Rozwój kapitału społecznego Cel operacyjny 2.2. Wzrost dostępności i jakości usług publicznych
RPO Województwa Warmińsko-Mazurskiego na lata 2014-2020	Priorytet 8. Obszary wymagające rewitalizacji Priorytet 11. Włączenie społeczne
„PRO-EGO – Program interwencji samorządów terytorialnych w celu zmiany społeczno – gospodarczej i integracji wschodniej części woj. Warmińsko – mazurskiego	Cel Wzrost konkurencyjności gospodarki dla poprawy warunków życia mieszkańców obszaru EGO Działanie 7. Integracja i promocja EGO
Strategia Zrównoważonego Rozwoju Ełku do roku 2020	Cele operacyjne S.VII. Wspieranie i rozwijanie inicjatyw mieszkańców S.VIII. poprawa bezpieczeństwa w mieście S.IX. Wspieranie rodzin S.X. Budowa partnerstw dwu i trzysektorowych P.I Rewitalizacja starej zabudowy P.III. Zwiększenie ilości terenów zielonych
Program Rewitalizacji Ełku na lata 2016-2023	Cel 1. Zwiększenie zatrudnienia i rozwój przedsiębiorczości. Cel 2. Zintegrowanie mieszkańców, zapobieganie i przeciwdziałanie wykluczeniu społecznemu oraz ograniczenie patologii społecznych.

**CEL STRATEGICZNY 4. PRZYWRÓCENIE FUNKCJI SPOŁECZNO – GOSPODARCZYCH
ZDEGRADOWANYCH OBSZARÓW MOF ELK POPRZEC NADANIE IM NOWYCH FUNKCJI I ICH
JAKOŚCIOWĄ ZMIANĘ**

PRIORYTET IV: REWITALIZACJA SPOŁECZNA I GOSPODARCZA

UZASADNIENIE:

Rewitalizacja to połączenie działań technicznych z programami ożywienia gospodarczego i działaniem na rzecz rozwiązania problemów społecznych występujących na danym obszarze: bezrobocie, przestępczość, brak równowagi demograficznej. Elk w rządowym dokumencie *Koncepcja Przestrzennego Zagospodarowania Kraju 2030* został określony jako miasto o szczególnej kumulacji problemów społeczno-gospodarczych. Tereny wykluczenia społecznego negatywnie wpływają na możliwości rozwoju całego obszaru, w związku z czym istnieje konieczność ich rewitalizacji. Dochodzi tam do nagromadzenia negatywnych zjawisk społecznych towarzyszących ubóstwu, w tym patologii. Istnieje potrzeba włączenia społecznego osób marginalizowanych lub zagrożonych marginalizacją poprzez objęcie tych terenów programami społecznymi prowadzonymi przez Centra Rewitalizacji Społecznej. Działania te powinny zostać uzupełnione rewitalizacją infrastrukturalną poprawiającą przede wszystkim atrakcyjność gospodarczą tych terenów, przekładającą się wprost na jakość życia mieszkańców.

Wykluczenie społeczne jest bardzo złożonym problemem. Choć często jest związane z problemem ubóstwa, przejawia się jednak na wiele sposobów. Oprócz wykluczenia jednostek, problem ten może dotyczyć całych społeczności. Z danych ośrodków pomocy społecznej wynika, że głównymi problemami społeczności są: ubóstwo, bezrobocie, niepełnosprawność, wielodzietność, długotrwała lub ciężka choroba, bezradność w sprawach opiekuńczo – wychowawczych, przemoc w rodzinie, alkoholizm.

Dominującym czynnikiem przyznania pomocy społecznej jest bezrobocie. 16,2% ludności w wieku produkcyjnej MOF Elk w 2012 r. było bez pracy – wartość większa niż średnia wojewódzka i poszczególnych podregionów. To z kolei przekłada się na systematyczny wzrost liczby gospodarstw domowych korzystających z pomocy społecznej. Brak zatrudnienia nie pozwala wielu rodzinom i osobom zaspokoić potrzeb niezbędnych do ich samodzielnej egzystencji. Jest też przyczyną powstawania dysfunkcji w rodzinach, degradacji społecznej środowisk rodzinnych, a nawet patologii. W miarę przedłużania się okresu pozostawania bez pracy problemy te nasilają się i rodzą takie zjawiska jak: ubóstwo, frustracja, izolacja, wycofywanie się z życia społecznego. Do grup problemowych ośrodki pomocy społecznej zaliczają: osoby bezrobotne, młodzież (w szczególności młodzież bezrobotną), osoby starsze, osoby niepełnosprawne, ofiary przemocy i sprawców.

Osoby doświadczające wykluczenia społecznego mają spore trudności by funkcjonować w pełni w społeczeństwie, powielając częste wzorce zachowań nabyte w rodzinie, która także podlega wykluczeniu. Zjawisko to wymaga podjęcia zróżnicowanych przedsięwzięć w zakresie aktywnej integracji społecznej osób marginalizowanych, których celem powinna być przede wszystkim aktywizacja społeczno-zawodowa.

Z powodu problemów gospodarczych MOF Elk konieczne jest przeprowadzenie rewitalizacji gospodarczej. Istotną kwestią w przeciwdziałaniu wykluczeniu społecznemu jest umożliwienie rozwoju własnej działalności gospodarczej oraz tworzenie możliwości zatrudnienia i rozwoju osobistego, w tym dla osób niepełnosprawnych (zwłaszcza w kontekście zgłaszanych przez pracodawców problemów ze znalezieniem pracowników w potrzebnych zawodach).

Działanie 4.1. Rewitalizacja społeczna
Działanie 4.2. Wsparcie rewitalizacji gospodarczej

	<p>przebiegającej przez obszar trasy Rail Baltica łączącej państwa bałtyckie oraz budowa terminalu multimodalnego w Ełku. Kolejną inwestycją kolejową, która w dużym stopniu przyczyniłaby się do rozwoju społeczno-gospodarczego MOF Ełk jest budowa lotniska w Szymanach i połączenie go linią kolejową z Ełkiem (połączenie zostało przywrócone w 2012 r. po kilkunastoletniej przerwie). Istotne jest również podwyższenie standardu oferowanego przez regionalne połączenia kolejowe, z których korzysta wielu mieszkańców MOF Ełk w celu dojazdu do pracy, szkoły czy korzystania z usług publicznych.</p>
Cel tematyczny UE	C.7. Promowanie zrównoważonego transportu i usuwania niedoborów przepustowości w działaniu najważniejszej infrastruktury sieciowej
Źródła finansowania	<ul style="list-style-type: none"> - środki EFRR w ramach RPO Województwa Warmińsko-Mazurskiego na lata 2014-2020, - środki Funduszu Spójności w ramach PO Infrastruktura i Środowisko 2014-2020, - współfinansowanie krajowe
Rodzaje przedsięwzięć	<ul style="list-style-type: none"> - budowa, modernizacja, rehabilitacja sieci kolejowej i infrastruktury dworcowej poza siecią TEN-T o znaczeniu regionalnym, - zakup i modernizacja taboru kolejowego dla połączeń wojewódzkich
Beneficjenci	<p>Potencjalni beneficjenci:</p> <ul style="list-style-type: none"> - samorząd województwa, - PKP.
Grupy docelowe	Mieszkańcy, turyści
Lokalizacja	ośrodek subregionalny Ełk: województwo warmińsko – mazurskie, powiat ełcki: Subregion Ełcki.

	<ul style="list-style-type: none"> - poprawa i rozwój infrastruktury transportowej, poprzez modernizację, budowę i przebudowę dróg gminnych i powiatowych usprawniających połączenie z głównym ośrodkiem społeczno – gospodarczym i poprawiającymi dostęp do usług, - budowa, przebudowa dróg lokalnych zwiększających dostępność przestrzenną o najniższym poziomie z ośrodkiem subregionalnym
Przedsięwzięcia strategiczne w MOF Ełk	<ol style="list-style-type: none"> 1. Projekt strategiczny „Rozwój infrastruktury transportowej w ośrodku subregionalnym Ełk (poprawa dostępności komunikacyjnej Subregionu z drogami krajowymi nr 16 i 65 poprzez rozbudowę i modernizację dróg gminnych oraz modernizację byłej DK 16 – ulicy Suwalskiej)” - projekt strategiczny w formule ZIT w obszarach wymagających poprawy infrastruktury transportowej, zgłaszany do dofinansowania w trybie konkursowym do RPO Województwa Warmińsko-Mazurskiego na lata 2014-2020 w ramach środków ZIT dla MOF Ełk. 2. Projekt strategiczny: „Budowa równoległej drogi średnicowej (małej obwodnicy Miasta Ełku) w celu stworzenia alternatywy komunikacyjnej z Centrum i do Centrum Miasta”- projekt strategiczny komplementarny do ZIT MOF Ełk w obszarze wymagającym poprawy infrastruktury transportowej, zgłaszany do dofinansowania z budżetu państwa.
Beneficjenci	Potencjalni beneficjenci: - jednostki samorządu terytorialnego, ich związki i stowarzyszenia.
Grupy docelowe	Mieszkańcy, turyści
Lokalizacja	ośrodek subregionalny Ełk: województwo warmińsko – mazurskie, powiat ełcki: Subregion Ełcki.

PODDZIAŁANIE 3.2.2. POPRAWA SYSTEMU KOLEJOWEGO

Cel Priorytetu	POPRAWA SPÓJNOŚCI SPOŁECZNEJ I TERYTORIALNEJ MOF Ełk
PRIORYTET	PRIORYTET III: ZRÓWNOWAŻONY TRANSPORT
Działanie/ Poddziałanie	Działanie 3.2. Sprawna i szybka sieć transportowa w ełckim MOF Poddziałanie 3.2.2. Poprawa systemu kolejowego
Kierunek interwencji	Rozwój zrównoważonego, sprawnego transportu łączącego miasto i jego obszar funkcjonalny
Obszar wsparcia MOF Ełk	I. Obszary wymagające poprawy infrastruktury transportowej
Cel i uzasadnienie działania	<p>Cel działania: Poprawa jakości połączeń transportu kolejowego.</p> <p>Uzasadnienie: Jedną z form transportu przyjaznego środowisku jest transport kolejowy. Aby poprawić konkurencyjność tego środka transportu konieczne jest nadrobienie wieloletnich zaszłości, głównie poprzez inwestycje w infrastrukturę. Stan infrastruktury kolejowej ma znaczny wpływ na rozwój przedsiębiorczości, możliwość pozyskiwania nowych inwestycji, zdolność konkurencyjności z przewozami drogowymi lub ich uzupełniania, a także na podejmowanie przez ludność decyzji o wyborze tego środka transportu.</p> <p>Dzięki swojemu położeniu na styku ważnych drogowych i kolejowych tras ośrodek subregionalny Ełk jest bardzo dobrym miejscem do lokowania kolejnych inwestycji tego typu. Szansą na rozwój branży kolejowej w MOF Ełk jest budowa</p>

	<p>Uzasadnienie:</p> <p>Warmia i Mazury należą do obszarów o najmniejszej dostępności komunikacyjnej w Europie. Również w obrębie samego regionu występują znaczące dysproporcje. Cała wschodnia część województwa, w tym MOF Ełk, została w strategii Warmii i Mazur określona jako obszar o ekstremalnie niskiej dostępności komunikacyjnej. Słabe połączenie Olsztyna ze wschodnią częścią województwa ogranicza możliwości nawiązywania relacji społeczno-gospodarczych. Ponadto stan istniejących w województwie i ośrodku subregionalnym Ełk dróg jest niezadowolający i negatywnie wpływa na konkurencyjność i warunki życia mieszkańców oraz możliwości rozwoju transportu publicznego.</p> <p>W MOF Ełk najważniejszymi korytarzami transportowymi są drogi krajowe nr 16 (stanowiąca część Transeuropejskich Sieci Transportowych) i 65. Dla rozwoju obszaru niezwykle istotne są wysokiej jakości połączenia drogowe TEN-T, zwłaszcza w obliczu budowy w pobliżu Ełku drogi Via Baltica, trasy kolejowej Rail Baltica, terminala multimodalnego sieci TEN-T i lotniska lokalnego.</p> <p>W Ełku największy ruch kołowy odbywa się główną siecią dróg wyprowadzających ruch do dróg krajowych. Duże natężenie ruchu w znacznym stopniu utrudnia poruszanie się do i z centrum miasta (w tym dla osób dojeżdżających do pracy i chcących skorzystać z oferowanych w Ełku usług publicznych), obniża standardy techniczne dróg i obiektów inżynierskich, zagraża bezpieczeństwu ruchu drogowego, powoduje nadmierną emisję spalin i hałasu. Modernizacja i budowa dróg gminnych, w tym łączących się z drogami krajowymi i budowa alternatywnych połączeń usprawni ruch w MOF Ełk, zwiększy bezpieczeństwo ruchu drogowego, poprawi jakość życia mieszkańców, zwiększy ich mobilność, wzmocni atrakcyjność inwestycyjną Ełku i całego obszaru funkcjonalnego oraz wpłynie na rozwój transportu publicznego.</p>
Cel tematyczny UE	<p>C.4. Wspieranie przejścia na gospodarkę niskoemisyjną we wszystkich sektorach</p> <p>C.7. Promowanie zrównoważonego transportu i usuwanie niedoborów przepustowości w działaniu najważniejszej infrastruktury sieciowej</p>
Źródła finansowania	<ul style="list-style-type: none"> - środki EFRR przeznaczone dla ZIT MOF Ełk w ramach RPO Województwa Warmińsko-Mazurskiego na lata 2014-2020, - środki z budżetu państwa przeznaczone na finansowanie projektów strategicznych w MOF Ełk, - środki EFRR w ramach RPO Województwa Warmińsko-Mazurskiego na lata 2014-2020 na projekty konkursowe, - współfinansowanie krajowe.
Rodzaje przedsięwzięć	<ul style="list-style-type: none"> - drogi lokalne zapewniające konieczne bezpośrednie połączenia z drogą krajową nr 16 (sieć TEN-T), - przedsięwzięcia przyczyniające się do poprawy bezpieczeństwa ruchu drogowego, w tym postulatów zawartych m.in. w Narodowym Programie Bezpieczeństwa Ruchu Drogowego 2014-2020 i krótkoterminowych programach realizacyjnych, - drogi usprawniające połączenia z przejściem granicznym, lotniskiem lokalnym, terminalami towarowymi, centrami lub platformami logistycznymi

	<ul style="list-style-type: none"> - budowa parkingów rowerowych, - inwestycje w system park&ride czy bike&ride, - zintegrowane centra przesiadkowe, - promocja transportu zbiorowego. - wsparcie dla ekologicznego transportu publicznego (zakup taboru), - budowa i przebudowa infrastruktury transportu publicznego (sieci autobusowych).
Przedsięwzięcia strategiczne w MOF Ełk	<ol style="list-style-type: none"> 1. Projekt strategiczny „Zintegrowany system transportu publicznego w ośrodku subregionalnym Ełk (zakup nowych ekologicznych 20 autobusów oraz modernizacja bazy MZK)” – projekt strategiczny komplementarny do ZIT MOF Ełk w obszarach wymagających poprawy infrastruktury transportowej zgłaszany do dofinansowania w trybie konkursowym z preferencjami do RPO Województwa Warmińsko-Mazurskiego na lata 2014-2020. 2. Projekt strategiczny „Budowa zintegrowanego węzła przesiadkowego” - projekt strategiczny komplementarny do ZIT MOF Ełk w obszarach wymagających poprawy infrastruktury transportowej zgłaszany do dofinansowania w trybie konkursowym do RPO Województwa Warmińsko-Mazurskiego na lata 2014-2020. 3. Projekt strategiczny „Rowerowy Ełcki Obszar Funkcjonalny – zintegrowana sieć ścieżek rowerowych” - projekt strategiczny komplementarny do ZIT MOF Ełk w obszarach wymagających poprawy infrastruktury transportowej zgłaszany do dofinansowania w trybie konkursowym z preferencjami do RPO Województwa Warmińsko-Mazurskiego na lata 2014-2020.
Beneficjenci	<p>Potencjalni beneficjenci:</p> <ul style="list-style-type: none"> - jednostki samorządu terytorialnego i ich jednostki organizacyjne, w tym w porozumieniu z innymi podmiotami, - związki i stowarzyszenia jednostek samorządu terytorialnego, - Miejski Zakład Komunikacji.
Grupy docelowe	Mieszkańcy, turyści
Lokalizacja	ośrodek subregionalny Ełk: województwo warmińsko – mazurskie, powiat ełcki.

DZIAŁANIE 3.2. SPRAWNA I SZYBKA SIEĆ TRANSPORTOWA W EŁCKIM MOF

PODDZIAŁANIE 3.2.1. BUDOWA I ROZBUDOWA POŁĄCZEŃ DROGOWYCH W OBSZARZE FUNKcjONALNYM EŁKU

Cel Priorytetu	POPRAWA SPÓJNOŚCI SPOŁECZNEJ I TERYTORIALNEJ MOF EŁK
Priorytet	PRIORYTET III: ZRÓWNOWAŻONY TRANSPORT
Działanie/ Poddziałanie	Działanie 3.2. Sprawna i szybka sieć transportowa w ełckim MOF Poddziałanie 3.2.1. Budowa i rozbudowa połączeń w obszarze funkcjonalnym Ełku
Kierunek interwencji	Rozwój zrównoważonego, sprawnego transportu łączącego miasto i jego obszar funkcjonalny
Obszar wsparcia MOF Ełk	I. Obszary wymagające poprawy infrastruktury transportowej
Cel i uzasadnienie działania	Cel działania: Poprawa jakości powiązań transportowych w obszarze funkcjonalnym Subregionu Ełckiego i wyprowadzenie ruchu w kierunku sieci kompleksowej TEN-T.

DZIAŁANIE 3.1. MODERNIZACJA I ROZBUDOWA TRANSPORTU PUBLICZNEGO

Cel Priorytetu	POPRAWA SPÓJNOŚCI SPOŁECZNEJ I TERYTORIALNEJ MOF EŁK
Priorytet	PRIORYTET III: ZRÓWNOWAŻONY TRANSPORT
Działanie/ Poddziałanie	Działanie 3.1. Modernizacja i rozbudowa transportu publicznego
Kierunek Interwencji	Rozwój zrównoważonego, sprawnego transportu łączącego miasto i jego obszar funkcjonalny
Obszar wsparcia MOF Ełk	I. Obszary wymagające poprawy infrastruktury transportowej
Cel i uzasadnienie działania	<p>Cel działania: Poprawa i rozwój transportu publicznego w Subregionie Ełckim.</p> <p>Uzasadnienie: Komunikacją miejską w MOF Ełk objęte są 3 gminy – Miasto Ełk, Gmina Ełk, Gmina Stare Juchy. Corocznie korzysta z niej łącznie ponad 3 mln pasażerów (dojazdy do pracy, szkół, ośrodków zdrowia i innego rodzaju usług publicznych). Użytkownicy transportu publicznego zwracają uwagę na niską jakość poruszania się częścią autobusów - przeciętny wiek 32 autobusów należących do MZK to 11 lat.</p> <p>Podniesienie atrakcyjności komunikacji publicznej doprowadzi do wzrostu popytu na jego usługi, a co się z tym wiąże to do ograniczenia ruchu samochodowego w mieście i związanych z nim negatywnych konsekwencji dla mieszkańców i środowiska naturalnego. Rozwój zrównoważonego transportu w MOF Ełk wymaga inwestycji w poprawę jakości infrastruktury, wymiany taboru transportu publicznego i zastosowania rozwiązań służących zmniejszeniu ruchu samochodów na terenach zurbanizowanych.</p> <p>W dziedzinie transportu rowerowego inwestycje powinny koncentrować się na zwiększeniu długości ścieżek rowerowych i ich połączeniu oraz zapewnieniu miejsc parkingowych dla rowerów, np. przy przystankach komunikacji publicznej. W chwili obecnej MOF Ełk w tej kwestii prezentuje się słabo na tle poszczególnych miejscowości i obszarów Warmii i Mazur.</p>
Cel tematyczny UE	C.4. Wspieranie przejścia na gospodarkę niskoemisyjną we wszystkich sektorach
Źródła finansowania	<ul style="list-style-type: none"> - środki EFRR przeznaczone dla ZIT MOF Ełk w ramach RPO Województwa Warmińsko-Mazurskiego na lata 2014-2020, - środki z budżetu państwa przeznaczone na projekty strategiczne w MOF Ełk, - środki EFRR w ramach RPO Województwa Warmińsko-Mazurskiego na lata 2014-2020, na projekty strategiczne w MOF Ełk i projekty konkursowe, - współfinansowanie krajowe.
Rodzaje przedsięwzięć	<ul style="list-style-type: none"> - budowa, przebudowa dróg związanych ze zrównoważoną mobilnością miejską, - inwestycje w infrastrukturę niezbędną dla właściwego funkcjonowania komunikacji miejskiej, - zakup niskoemisyjnego taboru, - Infrastruktura transportu publicznego w celu ograniczenia ruchu drogowego w centrach miejscowości, - budowa i przebudowa ścieżek i tras rowerowych, - przebudowa chodników,

Strategia rozwoju społeczno – gospodarczego woj. warmińsko – mazurskiego do roku 2025	Cel strategiczny 4. Nowoczesna infrastruktura rozwoju Cel operacyjny 4.1. Zwiększenie zewnętrznej dostępności komunikacyjnej oraz wewnętrznej spójności
RPO Województwa Warmińsko-Mazurskiego na lata 2014-2020	Priorytet 7. Infrastruktura transportowa
„PRO-EGO – Program interwencji samorządów terytorialnych w celu zmiany społeczno – gospodarczej i integracji wschodniej części woj. Warmińsko – mazurskiego	Cel Wzrost konkurencyjności gospodarki dla poprawy warunków życia mieszkańców obszaru EGO Działanie 6. Zwiększenie dostępności komunikacyjnej
Strategia Zrównoważonego Rozwoju Elku do roku 2020	Cele operacyjne G.VI. Wzrost funkcji subregionalnej Elku i jego obszaru funkcjonalnego P.VI. Poprawa układu komunikacyjnego miasta. Usprawnienie organizacji ruchu.
Plan zrównoważonego rozwoju publicznego transportu zbiorowego dla Miasta i Gminy Elk oraz Gminy Stare Juchy na lata 2013-2022	Zadania ogólnego przeznaczenia: 1. Reorganizacja układu połączeń i rozkładów linii. Usprawnienie połączeń i lepsza obsługa obszaru. Budowa systemu połączeń „bez barier”. 2. Zakup dalszych pojazdów niskopodłogowych do obsługi systemu linii „bez barier”. 3. Budowa i modernizacja przystanków pod kątem dostosowania do potrzeb osób niepełnosprawnych 4. Wyposażenie przystanków w elementy poprawiające warunki oczekiwania na pojazd (ławki, wiaty) oraz informacje o usługach 5. Zakup urządzeń komunikujących się z osobami niewidomymi (przystanki) Zadania w zakresie budowy zintegrowanego systemu taryfowego: 1. Modernizacja dróg lokalnych i pętli w rejonach peryferyjnych dla usprawnienia możliwości obsługi komunikacją zbiorową 2. Budowa Zintegrowanego Węzła Wymiany Pasażerskiej w rejonie Dworca Kolejowego i Autobusowego 3. Modernizacja infrastruktury pod kątem usprawnienia powiązań pomiędzy różnymi formami transportu. Zadania w zakresie zmniejszenia uciążliwości transportu publicznego dla środowiska: 1. Dalsze inwestycje taborowe i wymiana pozostałych autobusów starszych niż 10 lat. 2. Zakup taboru z silnikami zasilanymi ekologicznym paliwem, lub o napędzie alternatywnym z przyszłej perspektywy budżetu Unii Europejskiej na lata 2014-2020. 3. Dostosowanie zaplecza technicznego do obsługi pojazdów z napędem ekologicznym. 4. Stworzenie warunków do przewozu rowerów środkami transportu publicznego na wybranych trasach
Działania Miasta Elk na rzecz redukcji emisji CO ₂ do 2020 r.	3. Ograniczenie emisji CO ₂ oraz emisji zanieczyszczeń z instalacji wykorzystywanych na terenie miasta, a także emisji pochodzącej z transportu. 10. Promocja i realizacja wizji zrównoważonego transportu – z uwzględnieniem transportu publicznego, indywidualnego i rowerowego.

- Zastosowanie OZE.
- Zastosowanie inteligentnych systemów zarządzania energią.

Priorytet inwestycyjny 4v

- Przedsięwzięcie jako element planu niskoemisyjnego.
- Zmniejszenie strat w przesyłce energii cieplnej.
- Wzrost efektywności produkcji energii cieplnej.
- Wzrost efektywności zużycia energii cieplnej.

III. Obszary atrakcyjne przyrodniczo i turystycznie

Kryteria ogólne:

- Zgodność przedsięwzięć strategicznych z:
 - *Strategią Rozwoju Ośrodka Subregionalnego Etł do roku 2025,*
 - *Strategią Zrównoważonego Rozwoju Etłu do roku 2020,*
 - *Strategią Zrównoważonego Rozwoju Gminy Etł na lata 2014-2020,*
 - *Zintegrowaną strategią rozwoju Etłckiego Obszaru Funkcjonalnego na lata 2014-2025,*
 - *Programem Rewitalizacji Etłu na lata 2016-2023.*
- Zintegrowany charakter przedsięwzięcia.
- Przedsięwzięcie kompleksowo rozwiązuje problemy obszaru/wzmacnia potencjał obszaru.
- Powiązanie z miastem-rdzeniem MOF.
- Wpływ na rozwój gospodarczy obszaru.
- Wpływ na rozwój społeczny obszaru.
- Wpływ na poprawę stanu środowiska obszaru.

Kryteria specyficzne:

Priorytet inwestycyjny 6c

- Projekt jest elementem zintegrowanego przedsięwzięcia rewitalizacyjnego wynikającego z lokalnego programu rewitalizacji.
- Racjonalne wykorzystanie i promocja lokalnych zasobów przyrodniczych.
- Wzrost możliwości rozwoju turystyki, rozwój oferty sportowo-rekreacyjnej.
- Wpływ na utrzymanie przewagi konkurencyjnej województwa nad innymi regionami.

Priorytet inwestycyjny 6b, 6ii

- Dokończenie inwestycji w gospodarce wodno-ściekowej.
- Kompleksowe wsparcie gospodarki wodno-ściekowej.
- Rozwój systemów indywidualnych oczyszczalni ścieków na terenach zabudowy rozproszonej.
- Wzrost liczby osób korzystających z wybudowanej/zmodernizowanej infrastruktury gospodarki wodno-ściekowej.
- Zgodność projektu dot. gospodarki wodno-ściekowej z Krajowym programem oczyszczania ścieków komunalnych (KPOŚK) wraz z opracowanym w toku aktualizacji KPOŚK Master Planem dla wdrażania dyrektywy 91/271/EWG zawierającym listę potrzeb inwestycyjnych w poszczególnych aglomeracjach.

IV. Obszary wymagające restrukturyzacji i rewitalizacji

Kryteria ogólne:

- Zgodność przedsięwzięć strategicznych z:
 - *Strategią Rozwoju Ośrodka Subregionalnego Etł do roku 2025,*
 - *Strategią Zrównoważonego Rozwoju Etł do roku 2020,*
 - *Strategią Zrównoważonego Rozwoju Gminy Etł na lata 2014-2020,*
 - *Zintegrowaną strategią rozwoju Etłkiego Obszaru Funkcjonalnego na lata 2014-2025,*
 - *Programem Rewitalizacji Etł na lata 2016-2023.*
- Zintegrowany charakter przedsięwzięcia.
- Przedsięwzięcie kompleksowo rozwiązuje problemy obszaru/wzmacnia potencjał obszaru.
- Powiązanie z miastem-rdzeniem MOF.
- Wpływ na rozwój gospodarczy obszaru.
- Wpływ na rozwój społeczny obszaru.
- Wpływ na rozwój przestrzenny obszaru.
- Wpływ na poprawę stanu środowiska obszaru.

Kryteria specyficzne:

Priorytet inwestycyjny 9b

- Projekt jest elementem zintegrowanego przedsięwzięcia rewitalizacyjnego wynikającego z lokalnego programu rewitalizacji.
- Projekty infrastrukturalne współfinansowane z EFRR towarzyszą powiązanim z nimi działaniom finansowanym przy udziale EFS w ramach osi priorytetowych RPO WiM 2014-2020 ukierunkowanych na m.in. samozatrudnienie (PI 8i), rozwój przedsiębiorczości społecznej (PI 9v), poprawę dostępu do usług publicznych (PI 9iv), aktywizację środowisk zagrożonych wykluczeniem i ubogich (9i).
- Wydatki na infrastrukturę drogową jedynie jako element uzupełniający projektów dot. zagospodarowania/rozwoju przestrzeni publicznych, rewaloryzacji/modernizacji/adaptacji istniejącej zabudowy, wspierania przywracania i nadawania funkcji społecznych i gospodarczych zdegradowanych obszarów.
- Projekt infrastrukturalny kontynuujący/komplementarny do przedsięwzięć wspartych w ramach RPO Warmia i Mazury 2007-2013 (preferencje).
- Projekt wynika z inicjatywy społeczności lokalnych (preferencje).
- Projekt realizowany w partnerstwie (preferencje).
- Wpływ na zwiększenie zatrudnienia mieszkańców MOF Etł.
- Projekt zapewnia dodatkowe korzyści z punktu widzenia energooszczędności (preferencje).
- Dostosowanie infrastruktury i wyposażenia do potrzeb osób niepełnosprawnych.
- Przywrócenie lub nadanie nowych funkcji zdegradowanym budynkom dla celów m.in. kulturalnych, społecznych, gospodarczych.
- Podwyższenie standardu świadczonych usług.
- Kompleksowa rewitalizacja przestrzeni publicznych.

Priorytet inwestycyjny 9i

- Projekt jest elementem zintegrowanego przedsięwzięcia rewitalizacyjnego wynikającego z lokalnego programu rewitalizacji (preferencje).
- Podniesienie aktywności społecznej i zawodowej wśród osób wykluczonych i zagrożonych wykluczeniem społecznym.
- Integracja społeczna grup zagrożonych wykluczeniem z całego obszaru MOF Etł.
- Zindywidualizowany charakter działania i dopasowanie do potrzeb uczestników projektu.

- Uwzględnienie zasady efektywności społeczno-zawodowej w zakresie uregulowanym w wytycznych ministra ds. rozwoju regionalnego.
- Wykorzystanie zrewitalizowanej infrastruktury na terenie MOF Ełk (preferencje).
- Wspieranie przedsiębiorczości.
- Wpływ na zwiększenie zatrudnienia mieszkańców MOF Ełk.
- Projekt realizowany w partnerstwie (preferencje).
- Podwyższenie standardu świadczonych usług.

Priorytet inwestycyjny 9iv

- Projekt jest elementem zintegrowanego przedsięwzięcia rewitalizacyjnego wynikającego z lokalnego programu rewitalizacji (preferencje).
- Wykorzystanie zrewitalizowanej infrastruktury na terenie MOF Ełk (preferencje).
- Projekt realizowany w partnerstwie (preferencje).
- Ułatwienie osobom wykluczonym i/lub zagrożonym wykluczeniem społecznym dostępu do niedrogich, trwałych oraz wysokiej jakości usług socjalnych świadczonych w interesie ogólnym.
- Integracja społeczna i aktywizacja społeczno-zawodowa osób i rodzin z całego obszaru MOF Ełk znajdujących się w trudnej sytuacji życiowej.
- Zadaniem projektu powinny być działania prewencyjne, zapobiegające umieszczaniu osób w opiece instytucjonalnej.
- Zgodność wsparcia dla usług społecznych ogólnego interesu z horyzontalnymi wytycznymi ministra ds. rozwoju regionalnego dotyczącymi celu tematycznego 9 oraz Komunikatem Komisji Europejskiej „Usługi świadczone w interesie ogólnym, w tym usługi socjalne świadczone w interesie ogólnym: nowe zobowiązanie europejskie” KOM(2007)725.
- Podwyższenie standardu świadczonych usług.
- Wpływ na zwiększenie zatrudnienia mieszkańców MOF Ełk.

Priorytet inwestycyjny 9a

- Projekt jest elementem zintegrowanego przedsięwzięcia rewitalizacyjnego wynikającego z lokalnego programu rewitalizacji.
- Działania infrastrukturalne podporządkowane rozwiązywaniu zdiagnozowanych problemów społecznych.
- Podwyższenie standardu świadczonych usług.
- Dostosowanie infrastruktury i wyposażenia do potrzeb osób niepełnosprawnych.
- Zapewnienie dodatkowych korzyści z punktu widzenia energooszczędności.
- Zgodność z założeniami europejskich zasad przejścia z opieki instytucjonalnej do opieki środowiskowej oraz z kierunkami wskazanymi w Programie Przeciwdziałania Ubóstwu i Wykluczeniu Społecznemu 2020.

V. Obszary dysponujące potencjałem w zakresie konkurencyjności i innowacyjności

Kryteria ogólne:

- Zgodność przedsięwzięć strategicznych z:
 - *Strategią Rozwoju Ośrodka Subregionalnego Ełk do roku 2025,*
 - *Strategią Zrównoważonego Rozwoju Ełku do roku 2020,*
 - *Strategią Zrównoważonego Rozwoju Gminy Ełk na lata 2014-2020,*
 - *Zintegrowaną strategią rozwoju Ełckiego Obszaru Funkcjonalnego na lata 2014-2025,*
- Zintegrowany charakter przedsięwzięcia.
- Przedsięwzięcie kompleksowo rozwiązuje problemy obszaru/wzmacnia potencjał obszaru.
- Powiązanie z miastem-rdzeniem MOF.

- Wpływ na rozwój gospodarczy obszaru.
- Wpływ na rozwój społeczny obszaru.

Kryteria specyficzne:

Priorytet inwestycyjny 3a

- Przedsięwzięcie IOB nie powiela dostępnej infrastruktury IOB o podobnym profilu zlokalizowanej w danym lub sąsiadującym regionie.
- Ukierunkowanie IOB na świadczenie specjalistycznych usług w oparciu o udokumentowane zapotrzebowanie konkretnych przedsiębiorców, z uwzględnieniem dostępnych standardów świadczenia usług wypracowanych na poziomie krajowym (w tym zasad odnoszących się do poziomu współfinansowania usług IOB przez przedsiębiorców).
- Współfinansowanie przedsięwzięcia z zakresu rozwoju IOB ze źródeł prywatnych.
- Działalność IOB przyczynia się do rozwoju zdefiniowanych w regionie inteligentnych specjalizacji.
- IOB dysponuje strategią/planem wykorzystania infrastruktury planowanej do sfinansowania w ramach przedsięwzięcia,
- IOB posiada strategię biznesową wykazującą różne źródła dochodów oraz potwierdzającą zdolność do prowadzenia działalności w warunkach rynkowych w oparciu o otwartą konkurencję, bądź opisującą sposób, w jaki dążyć będzie do uzyskania tej zdolności. Strategia biznesowa zawiera roczny plan działań wraz z listą planowanych do realizacji przedsięwzięć.
- Wzrost współpracy przedsiębiorstw, władz lokalnych i partnerów społecznych (m.in. uczelni, organizacji pozarządowych, innych IOB).

Priorytet inwestycyjny 3b

- Preferencje dla projektów z zakresu promocji i wdrażania inteligentnych specjalizacji.
- Wykazanie wpływu zaplanowanego przedsięwzięcia dot. promocji gospodarczej i turystycznej na gospodarkę regionu oraz zapewnienie udziału partnerów społeczno-gospodarczych w podejmowanych działaniach.
- Spójność działań promocyjnych z polityką inwestycyjną regionu.
- Nadanie nowych funkcji terenów zdegradowanych.
- Wzrost atrakcyjności inwestycyjnej.

VI. Etł jako ośrodek subregionalny

Kryteria ogólne:

- Zgodność przedsięwzięć strategicznych z:
 - *Strategią Rozwoju Ośrodka Subregionalnego Etł do roku 2025,*
 - *Strategią Zrównoważonego Rozwoju Etłu do roku 2020,*
 - *Strategią Zrównoważonego Rozwoju Gminy Etł na lata 2014-2020,*
 - *Zintegrowaną strategią rozwoju Etłkiego Obszaru Funkcjonalnego na lata 2014-2025,*
 - *Programem Rewitalizacji Etłu na lata 2016-2023.*
- Zintegrowany charakter przedsięwzięcia.
- Przedsięwzięcie kompleksowo rozwiązuje problemy obszaru/wzmacnia potencjał obszaru.
- Powiązanie z miastem-rdzeniem MOF.
- Wpływ na rozwój gospodarczy obszaru.
- Wpływ na rozwój społeczny obszaru.
- Wpływ na poprawę stanu środowiska obszaru.
- Poprawa dostępu do usług publicznych.

Kryteria specyficzne:

Priorytet inwestycyjny 6c

- Dostosowanie instytucji kultury do nowoczesnej działalności kulturalnej.
- Włączenie/utrzymanie obiektów zabytkowych i instytucji kultury w tworzenie produktów turystycznych województwa i poprawę oferty wypoczynkowo-turystycznej.
- Projekty instytucji kultury ukierunkowane na działania regionotwórcze poprawiające czy budujące więzi, w zdecydowanej większości napływowej, słabo utożsamiającej się z województwem ludności (preferencje).
- Projekty dot. instytucji kultury/dziedzictwa kulturowego stanowiące element zintegrowanego przedsięwzięcia rewitalizacyjnego wynikającego z lokalnego programu rewitalizacji (preferencje).
- Brak finansowania budowy nowej infrastruktury kulturalnej.
- Zapewnienie efektów społeczno-gospodarczych projektów dot. instytucji kultury/dziedzictwa kulturowego, w tym m.in. powstanie miejsc pracy.

Priorytety inwestycyjne 4c, 4e

- Rozwój elektronicznych usług publicznych i zwiększenie dostępu do nich.
- Zastosowanie TIK w sektorze publicznym.
- Przedsięwzięcie jako element planu niskoemisyjnego.
- Zwiększenie efektywności energetycznej systemu transportowego.

Priorytet inwestycyjny 9a

- Poprawa dostępności do bazy szpitalnej w zakresie dziedzin deficytowych.
- Ukierunkowanie na choroby stanowiące główne przyczyny niezdolności do pracy i umieralności.
- W zakresie usług zdrowotnych konieczna zgodność projektu z Planem działań w sektorze zdrowia.
- Wsparcie inwestycji w sektorze zdrowia pod warunkiem posiadania umowy na świadczenie usług opieki zdrowotnej finansowanych w ramach publicznego systemu ubezpieczeń zdrowotnych.

Priorytety inwestycyjne 10a, 10iv

- Dostosowanie szkolnictwa do potrzeb regionalnego rynku pracy i inteligentnych specjalizacji.
- Tworzenie i rozwój centrów kształcenia zawodowego i ustawicznego (preferencje dla istniejącej infrastruktury umożliwiającej kształcenie praktyczne).
- Upowszechnienie współpracy szkół zawodowych z ich otoczeniem społeczno-gospodarczym (pracodawcy, instytucje rynku pracy, szkoły wyższe).
- Wspieranie osób dorosłych w podnoszeniu swoich umiejętności, kompetencji i wiedzy w celu nabycia, podwyższenia lub zmiany kwalifikacji zawodowych.
- Budowanie kompetencji w zakresie matematyki, informatyki i nauk przyrodniczych jako podstawy do uczenia się przez całe życie.
- Zwiększanie kompetencji cyfrowych.

7.3. OBSZARY WSPARCIA W RAMACH ZIT

Zgodnie z wytycznymi Ministerstwa Infrastruktury i Rozwoju kierunki interwencji do realizacji w ramach ZIT to:

- rozwój zrównoważonego, sprawnego transportu łączącego miasto i jego obszar funkcjonalny,
- przywracanie funkcji społeczno-gospodarczych zdegradowanych obszarów miejskiego obszaru funkcjonalnego,
- poprawa stanu środowiska przyrodniczego na obszarze funkcjonalnym miasta,
- wspieranie efektywności energetycznej oraz promowanie strategii niskoemisyjnych,
- wzmacnianie rozwoju funkcji symbolicznych budujących międzynarodowy charakter i ponadregionalną rangę miejskiego obszaru funkcjonalnego oraz poprawa dostępu i jakości usług publicznych w całym obszarze funkcjonalnym,
- wzmacnianie badań, rozwoju technologicznego oraz innowacji.

W Regionalnym Programie Operacyjnym Województwa Warmińsko-Mazurskiego na lata 2014-2020 (RPO WiM 2014-2020) instrument ZIT zostanie zastosowany na terenie Olsztyna (stolicy województwa), Elbląga i Elku (dwóch ośrodków subregionalnych) oraz na obszarach powiązanych z nimi funkcjonalnie. Przedsięwzięcia realizowane w ramach ZIT miejskiego obszaru funkcjonalnego Elku muszą przyczyniać się do osiągnięcia rezultatów wskazanych w Strategii dla OSI - Ośrodki subregionalne. Te cele to:

- wzrost funkcji subregionalnych Elku (gospodarczych, społecznych, w tym edukacyjnych, kulturowych i medycznych);
- wzrost konkurencyjności gospodarczej w kraju i za granicą;
- podniesienie poziomu kapitału społecznego;
- wzrost różnorodności i dopasowania oferty edukacyjnej do potrzeb rynku;
- rewitalizacja społeczno-gospodarcza;
- intensyfikacja współpracy międzynarodowej i międzyregionalnej;
- wykształcenie wyrazistych funkcji społeczno-gospodarczych miasta.

ZIT oraz projekty komplementarne do działań ZIT na terenie ośrodka subregionalnego Elk będą realizowane w Mieście Elk i Gminie Elk w następujących kierunkach interwencji:

- rozwój zrównoważonego, sprawnego transportu łączącego miasto i jego obszar funkcjonalny,
- przywracanie funkcji społeczno-gospodarczych zdegradowanych obszarów miejskiego obszaru funkcjonalnego,
- wspieranie efektywności energetycznej oraz promowanie strategii niskoemisyjnych,
- wzmacnianie rozwoju funkcji symbolicznych budujących międzynarodowy charakter i ponadregionalną rangę miejskiego obszaru funkcjonalnego oraz poprawa dostępu i jakości usług publicznych w całym obszarze funkcjonalnym,
- wzmacnianie badań, rozwoju technologicznego oraz innowacji.

ZIT na terenie ośrodka subregionalnego Elk są planowane do realizacji w ramach RPO Województwa Warmińsko-Mazurskiego na lata 2014-2020. Strategia MOF/ZIT zawiera propozycję realizowanych w formule ZIT przedsięwzięć w trybie konkursowym, a także listę przedsięwzięć komplementarnych realizowanych poza formułą ZIT w trybie konkursowym i konkursowym z preferencjami (w ramach RPO WiM 2014-2020, POIiŚ 2014-2020, POPW 2014-2020, PROW 2014-2020, budżetu państwa), które są niezbędne do osiągnięcia założonych celów.

I. Obszary wymagające poprawy infrastruktury transportowej

Zwiększający się udział transportu drogowego w przemieszczaniu osób i ładunków, rosnące natężenie ruchu kołowego, niska jakość i przepustowość układów drogowych, położenie na trasach tranzytowych to źródła problemów transportowych MOF Ełk. W obliczu stale narastającego ruchu kołowego stan sieci drogowej nie odpowiada wymaganym standardom negatywnie wpływając na konkurencyjność obszaru, warunki życia mieszkańców oraz możliwości rozwoju transportu publicznego. Niezbędne są inwestycje poprawiające dostępność obszaru, jakość, nośność, przepustowość i bezpieczeństwo ruchu kołowego.

W MOF Ełk obserwowany jest stały wzrost liczby samochodów osobowych, o czym świadczy chociażby stopień zajętości miejsc parkingowych w centrum Ełku. Zwiększanie liczby podróży odbywanych samochodem prowadzi do przeciążenia układu drogowego. Wobec braku praktycznych możliwości nadążenia z rozbudową sieci ulicznej i układu parkingów transport publiczny wydaje się być najskuteczniejszym rozwiązaniem problemów komunikacyjnych.

Gminy wchodzące w skład MOF Ełk połączone są ze sobą komunikacją miejską. Corocznie korzysta z niej łącznie ponad 3 mln pasażerów (dojazdy do pracy, szkół, ośrodków zdrowia i innego rodzaju usług publicznych, w tym z obszarów wiejskich), w związku z czym niezbędne są inwestycje zmierzające do poprawy bezpieczeństwa, jakości i atrakcyjności transportu zbiorowego poprzez m.in. inwestycje w sieci drogowe będące podstawowym elementem wpływającym na funkcjonowanie komunikacji zbiorowej. Zwiększają one prędkość komunikacyjną przy jednoczesnym zmniejszeniu czasu przejazdu i zmniejszeniu kosztów eksploatacyjnych. Dostrzegając związek pomiędzy poszczególnymi elementami systemu transportowego władze samorządów MOF Ełk pragną kontynuować działania zmierzające do poprawy stanu dróg i innych elementów infrastruktury służących obsłudze transportu publicznego (w tym infrastruktury transportu rowerowego) oraz planują przeprowadzenie wymiany taboru (przeciętny wiek 32 autobusów należących do MZK to 11 lat) wraz z przebudową zapleczy technicznych.

W aspekcie organizacyjnym potrzebne jest usprawnianie ruchu komunikacji publicznej:

- na głównych korytarzach komunikacyjnych - stosowanie priorytetów dla komunikacji publicznej, zapewniające bezpośredni dostęp do centrum miasta i innych miejsc ważnych z punktu widzenia użytkowników komunikacji publicznej,
- na podstawowych korytarzach komunikacyjnych, którymi bieżą linie autobusowe o mniejszej częstotliwości kursowania lub linie dowożące pasażerów do linii kursujących głównymi korytarzami komunikacyjnymi - wprowadzenie usprawnień dla komunikacji miejskiej (np. eliminacja progów zwalniających, pierwszeństwo dla ulic zgodnie z przebiegiem linii autobusowych itp.).

Uprzywilejowanie ruchu komunikacji publicznej może polegać w szczególności na:

- wydzieleniu pasów ruchu tylko dla autobusów,
- sterowaniu sygnalizacją świetlną przez nadjeżdżające autobusy w celu włączenia zielonego światła,
- pierwszeństwu autobusów włączających się do ruchu z przystanków.

Najlepsze efekty w uprzywilejowaniu komunikacji publicznej przynosi wydzielanie pasów ruchu tylko dla autobusów. W przypadku MOF Ełk takie rozwiązanie jest trudne do zrealizowania ze względu na wysoką intensywność zabudowy. W tej sytuacji lepszym rozwiązaniem byłoby zastosowanie pasów autobusowych o małej długości - stosowane w newralgicznych miejscach sieci, takich jak:

- dojazdy do skrzyżowań,
- obszary przystanków,
- miejsca przeplatania tras komunikacji zbiorowej.

Efektom wprowadzenia rozwiązań służących uprzywilejowaniu komunikacji publicznej w ruchu, oprócz zmniejszenia kosztów eksploatacyjnych, jest poprawa jakości funkcjonowania komunikacji publicznej (zwiększenie jej konkurencyjności). Zwiększa się bowiem prędkość komunikacyjna i czas przejazdu. W dłuższej perspektywie prowadzi do zmiany zachowań komunikacyjnych mieszkańców. Innymi sposobami podniesienia konkurencyjności transportu publicznego w MOF Ełk mogą być m.in.:

- integracja systemu transportu publicznego drogowego i kolejowego,
- budowa zintegrowanego węzła przesiadkowego (w MOF Ełk idealnym miejscem do stworzenia takiego węzła byłyby okolice dworca autobusowego i kolejowego),
- stworzenie systemu „Parkuj i Jedź” (P&R) - Ełk jest zbyt małym miastem, by system ten funkcjonował z korzyścią dla mieszkańców miasta, jednak mógłby on być atrakcyjny dla przyjezdnych oraz dla turystów, szczególnie turystów jednodniowych,
- wprowadzenie dynamicznego systemu informacji pasażerskiej²¹.

Przez MOF Ełk przebiegają drogi krajowe nr 16 (będąca częścią TEN-T) i droga krajowa nr 65. Stan nawierzchni dróg i ulic, które wyprowadzają ruch z miasta w kierunku ww. dróg krajowych, a także służą komunikacji miejskiej, jest niezadowolający. Przed oddaniem do użytku obwodnicy miasta, która połączyła drogi krajowe 16 i 65, koncentracja ruchu transportu ciężkiego w Ełku miała miejsce m.in. ul. Suwalską i Wojska Polskiego. Ulica Suwalska była częścią DK 16, a ulica Wojska Polskiego stanowiła część korytarza łączącego DK 16 i 65. Wyniki Generalnego Pomiaru Ruchu z 2010 r. wskazały, że porównując pomiar ruchu z 2005 i 2010 r. natężenie ruchu na drodze nr 16 wzrosło o ok. 20%, a na drodze 65 ok. 15-17%. Wzmożony ruch, głównie samochodów ciężarowych, doprowadził do obniżenia standardów technicznych byłych dróg krajowych 16 i 65 oraz dróg prowadzących do nich, wzrostu zagrożeń bezpieczeństwa uczestników ruchu drogowego i nadmiernej emisji spalin i hałasu.

W chwili obecnej obie ulice (Suwalska i Wojska Polskiego) wraz z ul. Kolonia stanowią część układu drogowego wyprowadzającego ruch z Ełku w kierunku dróg krajowych 16 i 65, zapewniając jednocześnie niezbędne bezpośrednie połączenie z siecią uzupełniającą TEN-T, przejściem granicznym z Obwodem Kaliningradzkim Federacji Rosyjskiej w Goldapi i sąsiednimi powiatami woj. warmińsko-mazurskiego (oleckim i piskim) oraz woj. podlaskiego (grajewskim i augustowskim). Po przebudowie, analogiczną funkcję będzie pełniła ul. Olsztyńska, zlokalizowana na terenie Gminy Ełk (połączenie Gminy Ełk z Miastem Ełk i drogą krajową nr 16). W przyszłości ww. drogi będą stanowiły ważny element międzyregionalnej i międzynarodowej wymiany gospodarczej, gdyż będą zapewniać połączenie z węzłem multimodalnym sieci TEN-T zlokalizowanym w Ełku, drogą Via Baltica oraz trasą kolejową Rail Baltica. Obecny stan techniczny tych ulic jest niezadowolający i wymaga poprawy, aby dostosować je do funkcji, które pełnią lub będą pełnić w najbliższej przyszłości.

Wsparcie w ramach ZIT zostanie skierowane na drogi lokalne w MOF Ełk związane ze zrównoważoną mobilnością miejską i stanowiące część kompleksowego przedsięwzięcia dotyczącego rozwoju transportu publicznego. Inwestycje drogowe w ramach ZIT, a także projekty komplementarne, będą dotyczyły również zapewnienia koniecznych bezpośrednich połączeń z siecią TEN-T (droga krajowa nr 16), terminalami towarowymi, centrami lub platformami logistycznymi. Przewiduje się modernizację nawierzchni dróg oraz budowę nowych wraz z budową/przebudową ciągów pieszo-rowerowych, infrastruktury transportu publicznego i elementów poprawiających bezpieczeństwo ruchu.

Wsparcie zgodne jest z zapisami strategii rozwoju województwa warmińsko-mazurskiego do roku 2025. Cel główny strategii dot. poprawy spójności ekonomicznej, społecznej i przestrzennej Warmii i Mazur z regionami Europy ma być osiągnięty m.in. poprzez włączenie się województwa do głównej sieci infrastruktury transportowej w Polsce oraz w transeuropejską sieć korytarzy transportowych. W kontekście regionalnym powinno to być osiągnięte m.in. przez wyposażenie Miasta Ełk, jako silnego ośrodka gospodarczego, kulturalnego oraz edukacyjnego, w infrastrukturę miejską o wysokim standardzie. Dodatkowo cel strategiczny 4. *Nowoczesna infrastruktura rozwoju* ma być realizowany

²¹ Plan zrównoważonego rozwoju publicznego transportu zbiorowego dla Miasta i Gminy Ełk oraz Gminy stare Juchy na lata 2013-2022.




poprzez rozwiązywanie problemów komunikacyjnych w obszarach funkcjonalnych Olsztyna, Elku i Elbląga.

Realizacja ZIT i projektów komplementarnych w ww. obszarze wpisuje się w **kierunek interwencji ZIT** **Rozwój zrównoważonego, sprawnego transportu łączącego miasto i jego obszar funkcjonalny.**

Rysunek 11 Planowane inwestycje drogowe w MOF Elk (lista indykatywna).



www.zumi.pl

	Inwestycje drogowe przewidziane do realizacji w ramach ZIT (PI 4e)
	Inwestycje drogowe przewidziane do realizacji w ramach ZIT (PI 7b)
	Inwestycje drogowe komplementarne do ZIT przewidziane do realizacji przy wsparciu budżetu państwa

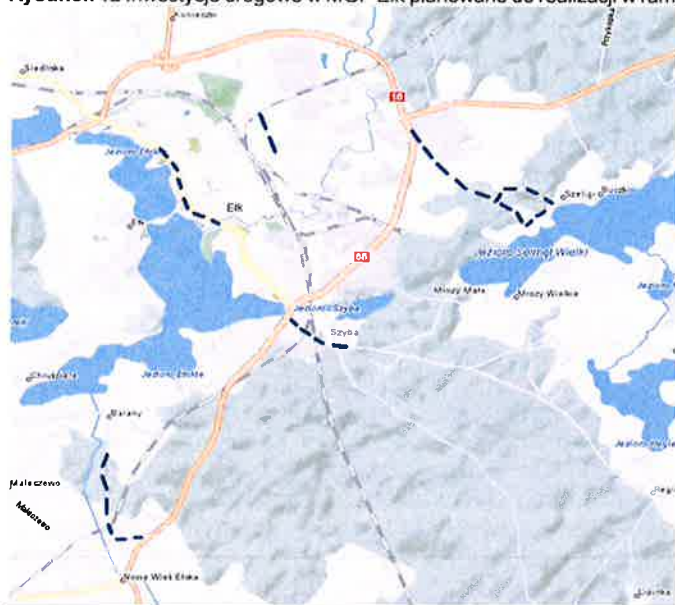
Projekty realizowane w formule ZIT w trybie konkursowym w zakresie poprawy konkurencyjności transportu publicznego

Cel MOF Elk	Poprawa spójności społecznej i terytorialnej MOF Elk
Priorytet MOF Elk	Priorytet III: Zrównoważony transport
Działanie/Poddziałanie MOF Elk	Działanie 3.2. Sprawna i szybka sieć transportowa w elckim MOF Poddziałanie 3.2.1. Budowa i rozbudowa połączeń drogowych w obszarze funkcjonalnym Elku
Źródło finansowania przedsięwzięcia ze środków UE	RPO Województwa Warmińsko-Mazurskiego na lata 2014-2020 Oś priorytetowa 4. Efektywność energetyczna Typ przedsięwzięcia: - budowa, przebudowa dróg w obszarach funkcjonalnych Olsztyna („Mobilny MOF”), Elbląga i Elku związanych ze zrównoważoną mobilnością miejską.
Cel tematyczny UE	4. Wspieranie przejścia na gospodarkę niskoemisyjną we wszystkich sektorach.

Priorytet inwestycyjny UE	4e Promowanie strategii niskoemisyjnych dla wszystkich rodzajów terytoriów, w szczególności dla obszarów miejskich, w tym wspieranie zrównoważonej multimodalnej mobilności miejskiej i działań adaptacyjnych mających oddziaływanie łagodzące na zmiany klimatu
Wsparcie UE i budżetu Państwa	Łącznie: 4 445 730 euro (70%) 3 922 703 euro (UE) 523 027 euro (budżet Państwa)
Środki własne na dofinansowanie	1 905 301 euro (30%)
Beneficjenci	jednostki samorządu terytorialnego i ich jednostki organizacyjne, w tym w porozumieniu z innymi podmiotami; związki i stowarzyszenia jednostek samorządu terytorialnego
Typy projektów ZIT	Budowa i przebudowa dróg w obszarze funkcjonalnym Etku w celu podniesienia jakości i konkurencyjności transportu publicznego: – drogi lokalne jako element wsparcia rozwoju transportu miejskiego (przebudowa infrastruktury transportu publicznego), – drogi powiązane z rdzeniem MOF Etk (Miastem Etk) dla rozwoju transportu miejskiego. Zakres projektów drogowych: – budowa i przebudowa dróg – wymiana nawierzchni – zmiana organizacji ruchu – inwestycje w infrastrukturę konieczną dla właściwego funkcjonowania komunikacji miejskiej m.in. budowa, przebudowa i modernizacja przystanków, zatok i zajezdni autobusowych; rozbudowa infrastruktury transportu rowerowego (ścieżki, stojaki, dedykowane sygnalizatory); modernizacja sygnalizacji świetlnej; budowa, przebudowa lub remont urządzeń bezpieczeństwa ruchu drogowego; budowa lub remont chodników; budowa kanalizacji technicznej; budowa, przebudowa lub remont infrastruktury przyczyniającej się do ochrony środowiska m.in. urządzenia odwadniające w tym kanalizacja deszczowa, separatory wód opadowych, zbiorniki odparowujące, przepusty, sączki); budowa lub remont osłon przeciwoślnościowych lub ekranów akustycznych.
Tryb przeprowadzenia naboru	Tryb konkursowy Właściwy dla ZIT MOF Etk zgodnie z wytycznymi IZ RPO WIM 2014-2020.
Terytorialny wymiar wsparcia	Miasto Etk, Gmina Etk (ośrodek subregionalny Etk) – drogi stanowiące część infrastruktury transportu miejskiego
Planowane wykorzystanie instrumentów finansowych	Wsparcie bezzwrotne
Uzasadnienie wyboru przedsięwzięcia	– Zgodność przedsięwzięć strategicznych ze <i>Strategią Rozwoju Ośrodka Subregionalnego Etk do roku 2025, Strategią Zrównoważonego Rozwoju Etku do roku 2020, Strategią Zrównoważonego Rozwoju Gminy Etk na lata 2014-2020, Zintegrowaną strategią rozwoju Ełckiego Obszaru Funkcjonalnego na lata 2014-2025, Działaniami Miasta Etk na rzecz redukcji emisji CO₂ do 2020 r. Planem zrównoważonego rozwoju publicznego transportu zbiorowego dla Miasta i Gminy Etk oraz Gminy Stare Juchy na lata 2013 – 2020.</i> – Wpływ na rozwój gospodarczy obszaru. – Wpływ na rozwój społeczny obszaru. – Wpływ na rozwój przestrzenny obszaru. – Wpływ na poprawę stanu środowiska obszaru, w tym zmniejszenie emisji CO ₂ i innych zanieczyszczeń uciążliwych dla środowiska i mieszkańców MOF Etk oraz zwiększenie efektywności energetycznej systemu transportowego. – Zintegrowany charakter przedsięwzięcia.

	<ul style="list-style-type: none"> - Przedsięwzięcie kompleksowo rozwiązuje problemy obszaru/wzmacnia potencjał obszaru. - Powiązanie z miastem-rdzeniem MOF. - Drogi lokalne, po których kursują linie autobusowe komunikacji miejskiej lub na których utworzenie linii autobusowych jest planowane. - Inwestycja w drogi lokalne jako niezbędny i uzupełniający element projektu w zakresie systemu zrównoważonej mobilności miejskiej. - Integracja różnych form transportu zbiorowego funkcjonujących na terenach miejskich i podmiejskich. - Przedsięwzięcie jako element planu niskoemisyjnego. - Zwiększenie dostępności przestrzennej obszarów o niskim poziomie dostępności komunikacyjnej do ośrodka subregionalnego, usprawniające połączenia z rdzeniem MOF Elk.
--	---

Rysunek 12 Inwestycje drogowe w MOF Elk planowane do realizacji w ramach ZIT – priorytet inwestycyjny 4e (lista indykatorywna).



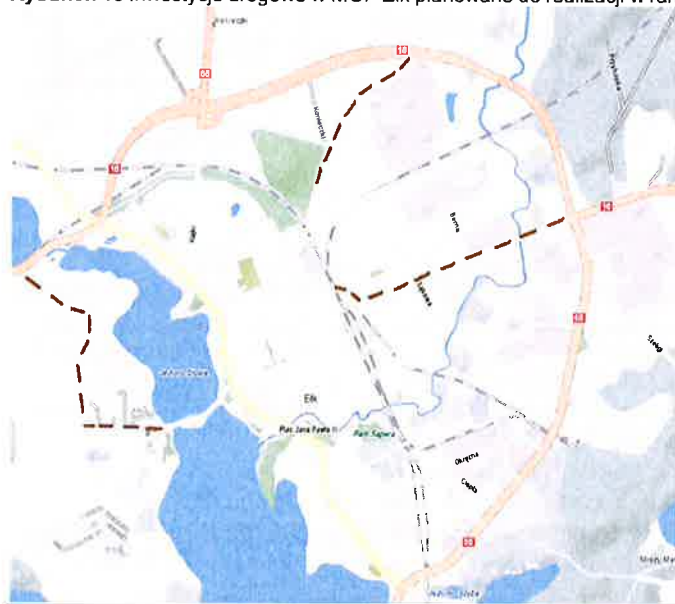
Projekt strategiczny realizowany w formule ZIT w trybie konkursowym w zakresie poprawy układu drogowego

Przedsięwzięcie: <i>Rozwój infrastruktury transportowej w ośrodku subregionalnym Elk (poprawa dostępności komunikacyjnej Subregionu z drogami krajowymi nr 16 i 65 poprzez rozbudowę i modernizację dróg gminnych oraz modernizację bylejk DK 16 – ulicy Suwalskiej).</i>	
Cel MOF Elk	Poprawa spójności społecznej i terytorialnej MOF Elk
Priorytet MOF Elk	Priorytet III: Zrównoważony transport
Działanie/Poddziałanie MOF Elk	Działanie 3.2. Sprawna i szybka sieć transportowa w elkim MOF Poddziałanie 3.2.1. Budowa i rozbudowa połączeń drogowych w obszarze funkcjonalnym Elku
Źródło finansowania przedsięwzięcia ze środków UE	RPO Województwa Warmińsko-Mazurskiego na lata 2014-2020 Oś priorytetowa 7. Infrastruktura transportowa Typ przedsięwzięcia: - budowa, przebudowa dróg lokalnych w obszarach funkcjonalnych Olsztyna („Mobilny MOF”), Elbląga i Elku.
Cel tematyczny UE	7. Promowanie zrównoważonego transportu i usuwanie niedoborów przepustowości w działaniu najważniejszej infrastruktury sieciowej

Priorytet inwestycyjny UE	7b. Zwiększanie mobilności regionalnej poprzez łączenie węzłów drugorzędnych i trzeciorzędnych z infrastrukturą TEN-T, w tym z węzłami multimodalnymi.
Wsparcie UE i budżetu Państwa	Łącznie: 3 966 667 (70%) 3 500 000 euro (UE) 466 667 euro (budżet Państwa)
Środki własne na dofinansowanie	1 700 000 euro (30%)
Beneficjenci	jednostki samorządu terytorialnego, ich związki i stowarzyszenia; jednostki organizacyjne jednostek samorządu terytorialnego
Typy projektów ZIT	<p>Celem głównym realizacji przedsięwzięcia jest konieczność zapewnienia wysokiej jakości bezpośrednich połączeń Ośrodka Subregionalnego Ełk z uzupełniającą siecią TEN-T, przyszłymi elementami sieci TEN-T (terminal multimodalny, droga Rail Baltica i trasa kolejowa Rail Baltica) oraz przejściem granicznym, przy jednoczesnej poprawie dostępności i wewnętrznej spójności regionu. Cel ten zostanie osiągnięty poprzez poprawę układu drogowego i zwiększenie przepustowości Ośrodka Subregionalnego Ełk. Zakres projektu obejmuje budowę, przebudowę i rozwój dróg lokalnych w MOF Ełk zapewniających bezpośrednie połączenie z drogą krajową nr 16, poprzez przebudowę i modernizację (lista inedykatywna):</p> <ul style="list-style-type: none"> - ul. Suwalska: przebudowa drogi gminnej publicznej w mieście Ełk, wyprowadzającej ruch z miasta w kierunku przejścia granicznego i planowanego lotniska lokalnego, bezpośrednio łączącej się z DK 16 i DK 65 (obwodnica Miasta Ełku); do roku 2012 spełniała rolę drogi krajowej (DK16, DK65) o znacznym ruchu kołowym; ulica wchodzi w skład podstawowego układu komunikacyjnego Ełku; przebiegają przez nią trasy 10 linii autobusowych komunikacji miejskiej; przy ul. Suwalskiej znajdują się tereny inwestycyjne, duże zakłady pracy, Straż Pożarna, PUP w Ełku, szkoły i mniejsze przedsiębiorstwa usługowe; zakres prac obejmuje wybudowanie nowej nawierzchni utwardzonej na podbudowie kruszywowej, miejscowe wzmocnienie konstrukcji jezdni, remont kanalizacji deszczowej, budowę kanalizacji teletechnicznej, budowę oświetlenia, budowę zjazdów, budowę chodników, budowę ścieżki rowerowej, budowę i przebudowę kolidującej infrastruktury technicznej; - ul. Kolonia: przebudowa drogi gminnej publicznej w mieście Ełk, wyprowadzającej ruch z miasta i bezpośrednio łączącej się z DK 16 i DK 65 (obwodnica Miasta Ełku), zapewniającej połączenie z planowanym terminalem multimodalnym sieci TEN-T; przy ulicy zlokalizowana jest zabudowa handlowo – usługowa, duże zakłady budowlane i produkcyjne oraz graniczy z nią posesja szkoły podstawowej; zakres prac obejmuje wykonanie 2 pasmowej jezdni o dł.1057mb bitumicznej, przebudowę dwóch skrzyżowań, budowę ciągów pieszych obustronnych, budowę ścieżki rowerowej, budowę zjazdów na posesje handlowo-usługowe, budowę parkingów, budowę zatok autobusowych z montażem wiat, budowę kanalizacji deszczowej i sanitarnej, budowę oświetlenia; - ul. Olsztyńska: przebudowa drogi gminnej publicznej nr 177099 N (ul.Olsztyńska) w m. Ełk Osada, gm. Ełk wraz ze skrzyżowaniem z drogą krajową nr 16 w km 289+729. Zakres robót obejmuje przebudowę ulicy Olsztyńskiej wraz z budową skrzyżowań z drogami bocznymi oraz budowę skrzyżowania z drogą krajową nr 16. Prace polegać będą na: przebudowie odcinka drogi krajowej nr 16 od km 289+565 do km 289+879, budowie odcinka drogi gminnej, budowie drogi serwisowej, budowie nawierzchni jezdni, budowie ciągów pieszych i ścieżek rowerowych, budowie zjazdów, budowie zatok autobusowych, wykonaniu nowej organizacji ruchu; oznakowanie poziome i pionowe, urządzenie brd, budowie przyłączy sieci kanalizacji deszczowej, budowie oświetlenia ulicznego, przebudowie odcinka sieci telekomunikacyjnej.

Tryb przeprowadzenia naboru	Tryb konkursowy Właściwy dla ZIT MOF Etł zgodnie z wytycznymi IZ RPO WiM 2014-2020.
Terytorialny wymiar wsparcia	Miasto Etł, Gmina Etł (ośrodek subregionalny Etł) - obszary na których zlokalizowane są drogi wyprowadzające ruch drogowy w kierunku sieci kompleksowej i planowanej TEN-T lub platform logistycznych, drogi poprawiające dojazd do Etłu jako centrum życia społeczno-gospodarczego obszaru funkcjonalnego
Planowane wykorzystanie instrumentów finansowych	Wsparcie bezzwrotne
Uzasadnienie wyboru przedsięwzięcia	<ul style="list-style-type: none"> - Zgodność przedsięwzięć strategicznych ze <i>Strategią Rozwoju Ośrodka Subregionalnego Etłu do roku 2025, Strategią Zrównoważonego Rozwoju Etłu do roku 2020, Strategią Zrównoważonego Rozwoju Gminy Etł na lata 2014-2020, Zintegrowaną strategią rozwoju Etłkiego Obszaru Funkcjonalnego na lata 2014-2025, Planem zrównoważonego rozwoju publicznego transportu zbiorowego dla Miasta i Gminy Etł oraz Gminy Stare Juchy na lata 2013 – 2020.</i> - Droga lokalna zapewnia konieczne bezpośrednie połączenie z drogą krajową nr 16 (sieć TEN-T). - Wpływ na rozwój gospodarczy obszaru. - Wpływ na rozwój społeczny obszaru. - Wpływ na rozwój przestrzenny obszaru. - Zintegrowany charakter przedsięwzięcia. - Przedsięwzięcie kompleksowo rozwiązuje problemy obszaru/wzmacnia potencjał obszaru. - Powiązanie z miastem-rdzeniem MOF. - Poprawa bezpieczeństwa ruchu drogowego, w tym postulatów zawartych m.in. w Narodowym Programie Bezpieczeństwa Ruchu Drogowego 2014-2020 i krótkoterminowych programach realizacyjnych - Drogi usprawniające połączenia z przejściem granicznym, lotniskiem lokalnym, terminalami towarowymi, centrami lub platformami logistycznymi. - Zwiększenie dostępności przestrzennej obszarów o niskim poziomie dostępności komunikacyjnej do ośrodka subregionalnego, usprawniające połączenia z rdzeniem MOF Etł.

Rysunek 13 Inwestycje drogowe w MOF Etł planowane do realizacji w ramach ZIT – priorytet inwestycyjny 7b (lista indykatorywna)



Projekty strategiczne komplementarne do działań ZIT MOF Elk:

– w zakresie poprawy konkurencyjności transportu publicznego

Przedsięwzięcie: Zintegrowany system transportu publicznego w ośrodku subregionalnym Elk (zakup nowych ekologicznych 20 autobusów oraz modernizacja bazy MZK)	
Cel MOF Elk	Poprawa spójności społecznej i terytorialnej MOF Elk
Priorytet MOF Elk	Priorytet III: Zrównoważony transport
Działanie/Poddziałanie MOF Elk	Działanie 3.1. Modernizacja i rozbudowa transportu publicznego
Źródło finansowania przedsięwzięcia ze środków UE	RPO Województwa Warmińsko-Mazurskiego na lata 2014-2020 Oś priorytetowa 4. Efektywność energetyczna Typ przedsięwzięcia: – zakup, modernizacja niskoemisyjnego taboru.
Cel tematyczny UE	4. Wspieranie przejścia na gospodarkę niskoemisyjną we wszystkich sektorach
Priorytet inwestycyjny UE	4e Promowanie strategii niskoemisyjnych dla wszystkich rodzajów terytoriów, w szczególności dla obszarów miejskich, w tym wspieranie zrównoważonej, multimodalnej mobilności miejskiej i działań adaptacyjnych mających oddziaływanie łagodzące na zmiany klimatu
Wsparcie UE	5 703 500 euro (85%)
Środki własne na dofinansowanie	1 006 500 euro (15%)
Beneficjenci	Gmina Miasto Elk, Gmina Elk (porozumienie międzygminne) Realizator: Miejski Zakład Komunikacji w Elku Sp. z o.o.,
Zakres projektu	– wymiana taboru komunikacji miejskiej i podmiejskiej na niskoemisyjne: zakup 20 autobusów o napędzie ekologicznym, – modernizacja infrastruktury MZK: zakup i montaż 10 elektronicznych tablic informacyjnych, umieszczanych przy wiatkach przystankowych, montaż 15 wiat przystankowych, systemu monitoringu wizyjnego na 10 wiatkach przystankowych i w autobusach, zastosowanie specjalnych płyt chodnikowych (tzw. Braille'a), remont i przebudowa 5 pętli autobusowych oraz remont nawierzchni zajezdni autobusowej. – remont i przebudowa pętli autobusowych miejscowościach Straduny, Sajzy, Malinówka Wielka, Elk ul. Suwalska, Nowa Wieś Elcka, Chełchy, Mrozy Wielkie oraz zakup 10 wiat przystankowych na terenie Gminy Elk.
Tryb naboru	Tryb konkursowy Środki w ramach RPO Województwa Warmińsko-Mazurskiego na lata 2014-2020 na realizację projektów konkursowych.
Terytorialny wymiar wsparcia	Miasto Elk i Gmina Elk (ośrodek subregionalny Elk) - jednostki świadczące usługi z zakresu komunikacji miejskiej, drogi stanowiące część infrastruktury transportu miejskiego
Planowane wykorzystanie instrumentów finansowych	Wsparcie bezzwrotne
Uzasadnienie wyboru przedsięwzięcia	– Przedsięwzięcie zgodne ze <i>Strategią Rozwoju Ośrodka Subregionalnego Elk do roku 2025, Strategią Zrównoważonego Rozwoju Elku do roku 2020, Zintegrowaną strategią rozwoju Elckiego Obszaru Funkcjonalnego na lata 2014-2025, Działaniami Miasta Elk na rzecz redukcji emisji CO₂ do 2020 r., Planem zrównoważonego rozwoju publicznego transportu zbiorowego dla Miasta i Gminy Elk oraz Gminy Stare Juchy na lata 2013 – 2020.</i> – Zintegrowany charakter przedsięwzięcia. – Przedsięwzięcie jako element planu niskoemisyjnego. – Przedsięwzięcie kompleksowo rozwiązuje problem MOF Elk w zakresie transportu publicznego. – Przedsięwzięcie powiązane z miastem-rdzeniem MOF Elk.

	<ul style="list-style-type: none"> - Wpływ na rozwój gospodarczy, społeczny i przestrzenny obszaru. - Wpływ na poprawę stanu środowiska naturalnego, w tym zmniejszenie emisji CO₂ i innych zanieczyszczeń uciążliwych dla środowiska i mieszkańców MOF Elk oraz zwiększenie efektywności energetycznej systemu transportowego. - Inwestycja infrastrukturalna jako element towarzyszący zakupowi niskoemisyjnego taboru, niezbędna dla właściwego funkcjonowania zrównoważonej mobilności miejskiej. - Zwiększenie komfortu i bezpieczeństwa transportu miejskiego. - Poprawa bezpieczeństwa ruchu drogowego.
--	--

Przedsięwzięcie:	
Budowa zintegrowanego węzła przesiadkowego	
Cel MOF Elk	Poprawa spójności społecznej i terytorialnej MOF Elk
Priorytet MOF Elk	Priorytet III: Zrównoważony transport
Działanie/Poddziałanie MOF Elk	Działanie 3.1. Modernizacja i rozbudowa transportu publicznego
Źródło finansowania przedsięwzięcia ze środków UE	RPO Województwa Warmińsko-Mazurskiego na lata 2014-2020 Oś priorytetowa 4. Efektywność energetyczna Typ przedsięwzięcia: - budowa, przebudowa infrastruktury transportu publicznego (np. P&R, budowa buspasów oraz zintegrowanych przystanków przesiadkowych pomiędzy różnymi rodzajami transportu, sygnalizacja wzbudzana, drogi rowerowe), zgodnie ze strategiami miejskimi obejmującymi ograniczenie emisyjności w transporcie
Cel tematyczny UE	4. Wspieranie przejścia na gospodarkę niskoemisyjną we wszystkich sektorach.
Priorytet inwestycyjny UE	4e Promowanie strategii niskoemisyjnych dla wszystkich rodzajów terytoriów, w szczególności dla obszarów miejskich, w tym wspieranie zrównoważonej multimodalnej mobilności miejskiej i działań adaptacyjnych mających oddziaływanie łagodzące na zmiany klimatu
Wsparcie UE	7 293 000 euro (85%)
Środki własne na dofinansowanie	1 287 000 euro (15%)
Beneficjenci	Gmina Miasto Elk, Gmina Elk, Gmina Kalinowo, Gmina Prostki, Gmina Stare Juchy w porozumieniu z innymi podmiotami (np. zarządcami infrastruktury kolejowej, PKS)
Zakres projektu	Utworzenie głównego węzła przesiadkowego wraz z infrastrukturą towarzyszącą na terenie Miasta Elk. Projekt uwzględni także powiązania z dworcem kolejowym, komunikacją miejską i rowerową. Utworzenie lokalnych węzłów przesiadkowych w gminach powiatu elckiego, do których z głównego węzła przesiadkowego docierać będą linie dowozowe.
Tryb naboru	Tryb konkursowy z preferencjami. Środki w ramach RPO Województwa Warmińsko-Mazurskiego na lata 2014-2020 na realizację projektów konkursowych
Terytorialny wymiar wsparcia	Elcki Obszar Funkcjonalny (Miasto Elk, Gmina Elk, Gmina Kalinowo, Gmina Prostki, Gmina Stare Juchy) - drogi stanowiące część infrastruktury transportu miejskiego, jednostki świadczące usługi z zakresu komunikacji miejskiej
Planowane wykorzystanie instrumentów finansowych	Wsparcie bezzwrotne
Uzasadnienie wyboru przedsięwzięcia	<ul style="list-style-type: none"> - Strategiczne znaczenie dla MOF Elk i EOF. - Przedsięwzięcie zgodne ze <i>Strategią Rozwoju Ośrodka Subregionalnego Elk do roku 2025</i>, <i>Strategią Zrównoważonego Rozwoju Elku do roku 2020</i>, <i>Strategią Zrównoważonego Rozwoju Gminy Elk na lata 2014-2020</i>,

	<p><i>Zintegrowaną strategią rozwoju Elckiego Obszaru Funkcjonalnego na lata 2014-2025, Działaniami Miasta Elk na rzecz redukcji emisji CO₂ do 2020 r., Planem zrównoważonego rozwoju publicznego transportu zbiorowego dla Miasta i Gminy Elk oraz Gminy Stare Juchy na lata 2013 – 2020.</i></p> <ul style="list-style-type: none"> – Przedsięwzięcie jako element planu niskoemisyjnego. – Wpływ na rozwój gospodarczy, społeczny i przestrzenny obszaru. – Wpływ na poprawę stanu środowiska naturalnego. – Zapewnienie lepszego dostępu do usług publicznych. – Powiązanie z miastem-rdzeniem EOF. – Integracja różnych form transportu zbiorowego funkcjonujących na terenach miejskich i podmiejskich. – Zwiększenie komfortu i bezpieczeństwa transportu miejskiego. – Przedsięwzięcie kompleksowo rozwiązuje problem MOF Elk i EOF w zakresie transportu publicznego. – Element przebudowy infrastruktury miejskiej w celu ograniczania ruchu samochodowego w centrach miast. – Poprawa funkcjonowania transportu miejskiego i publicznego.
--	---

Przedsięwzięcie:	
Rowerowy Elcki Obszar Funkcjonalny – zintegrowana sieć ścieżek rowerowych	
Cel MOF Elk	Poprawa spójności społecznej i terytorialnej MOF Elk
Priorytet MOF Elk	Priorytet III: Zrównoważony transport
Działanie/Poddziałanie MOF Elk	Działanie 3.1. Modernizacja i rozbudowa transportu publicznego
Źródło finansowania przedsięwzięcia ze środków UE	RPO Województwa Warmińsko-Mazurskiego na lata 2014-2020 Oś priorytetowa 4. Efektywność energetyczna Typ przedsięwzięcia: - budowa, przebudowa infrastruktury transportu publicznego (np. P&R, budowa buspasów oraz zintegrowanych przystanków przesiadkowych pomiędzy różnymi rodzajami transportu, sygnalizacja wzbudzana, drogi rowerowe), zgodnie ze strategiami miejskimi obejmującymi ograniczenie emisyjności w transporcie
Cel tematyczny UE	4. Wspieranie przejścia na gospodarkę niskoemisyjną we wszystkich sektorach.
Priorytet inwestycyjny UE	4e Promowanie strategii niskoemisyjnych dla wszystkich rodzajów terytoriów, w szczególności dla obszarów miejskich, w tym wspieranie zrównoważonej multimodalnej mobilności miejskiej i działań adaptacyjnych mających oddziaływanie łagodzące na zmiany klimatu
Wsparcie UE	5 720 500 euro (85%)
Środki własne na dofinansowanie	1 009 500 euro (15%)
Beneficjenci	Gmina Miasto Elk, Gmina Elk, Gmina Kalinowo, Gmina Prostki, Gmina Stare Juchy w porozumieniu z innymi podmiotami (np. zarządcami infrastruktury kolejowej, PKS)
Zakres projektu	Budowa, rozbudowa i modernizacja ścieżek rowerowych dla celów komunikacyjnych, wraz z infrastrukturą towarzyszącą (parkingi, przystanki komunikacji publicznej dostosowane do potrzeb rowerzystów, postoje, centra przesiadkowe monitorowane powiązane z komunikacją miejską), w tym: – na terenach wiejskich – jako element multimodalnego systemu zapewniającego komunikację mniejszych miejscowości z Elkiem, – na obszarach rewitalizowanych – jako alternatywna opcja komunikacyjna, – w ramach promenad, ciągów pieszo-rowerowych nad brzegami jezior – zapewnienie atrakcyjności dróg rowerowych i stworzenie dostępu do nowych elementów infrastruktury turystycznej i rekreacyjnej.

Tryb naboru	Tryb konkursowy z preferencjami. Środki w ramach RPO Województwa Warmińsko-Mazurskiego na lata 2014-2020 na realizację projektów konkursowych
Terytorialny wymiar wsparcia	Etcki Obszar Funkcjonalny (Miasto Etłk, Gmina Etłk, Gmina Kalinowo, Gmina Prostki, Gmina Stare Juchy) - drogi stanowiące część infrastruktury transportu miejskiego, drogi poprawiające dojazd do Etłku jako centrum życia społeczno-gospodarczego obszaru funkcjonalnego
Planowane wykorzystanie instrumentów finansowych	Wsparcie bezzwrotne
Uzasadnienie wyboru przedsięwzięcia	<ul style="list-style-type: none"> - Strategiczne znaczenie dla MOF Etłk i EOF. - Przedsięwzięcie zgodne ze <i>Strategią Rozwoju Ośrodka Subregionalnego Etłk do roku 2025, Strategią Zrównoważonego Rozwoju Etłku do roku 2020, Strategią Zrównoważonego Rozwoju Gminy Etłk na lata 2014-2020, Zintegrowaną strategią rozwoju Etckiego Obszaru Funkcjonalnego na lata 2014-2025, Działaniami Miasta Etłk na rzecz redukcji emisji CO₂ do 2020 r., Planem zrównoważonego rozwoju publicznego transportu zbiorowego dla Miasta i Gminy Etłk oraz Gminy Stare Juchy na lata 2013 – 2020.</i> - Przedsięwzięcie jako element planu niskoemisyjnego. - Wpływ na rozwój gospodarczy i społeczny obszaru. - Wpływ na poprawę stanu środowiska naturalnego. - Powiązanie z miastem-rdzeniem EOF. - Integracja różnych form transportu zbiorowego funkcjonujących na terenach miejskich i podmiejskich. - Przedsięwzięcie kompleksowo rozwiązuje problem MOF Etłk i EOF w zakresie transportu publicznego. - Element przebudowy infrastruktury miejskiej w celu ograniczania ruchu samochodowego w centrach miast. - Poprawa bezpieczeństwa ruchu rowerowego na terenie Etłku, w gminach i centrach miejscowości MOF Etłk i EOF – zwiększenie możliwości dojazdów do pracy, poprawa dostępności miejsc niemających dostępu do transportu publicznego.

- w zakresie poprawy układu drogowego

Przedsięwzięcie: Budowa równoległej drogi średnicowej (małej obwodnicy Miasta Etłku) w celu stworzenia alternatywy komunikacyjnej z Centrum i do Centrum Miasta.	
Cel MOF Etłk	Poprawa spójności społecznej i terytorialnej MOF Etłk
Priorytet MOF Etłk	Priorytet III: Zrównoważony transport
Działanie/Poddziałanie MOF Etłk	Działanie 3.2. Sprawna i szybka sieć transportowa w etckim MOF Poddziałanie 3.2.1. Budowa i rozbudowa połączeń drogowych w obszarze funkcjonalnym Etłku
Źródło finansowania przedsięwzięcia ze środków UE	budżet państwa
Koszt realizacji projektu	5 480 000 euro
Beneficjenci	jednostki samorządu terytorialnego, ich związki i stowarzyszenia; jednostki organizacyjne jednostek samorządu terytorialnego
Terytorialny wymiar wsparcia	Miasto Etłk - drogi poprawiające dojazd do Etłku jako centrum życia społeczno-gospodarczego obszaru funkcjonalnego
Planowane wykorzystanie instrumentów finansowych	Wsparcie bezzwrotne

<p>Uzasadnienie wyboru przedsięwzięcia</p>	<ul style="list-style-type: none"> – Strategiczne znaczenie dla MOF Elk. – Przedsięwzięcie zgodne z: <i>Strategią Rozwoju Ośrodka Subregionalnego Elk do roku 2025, Strategią Zrównoważonego Rozwoju Elku do roku 2020, Zintegrowaną strategią rozwoju Elckiego Obszaru Funkcjonalnego na lata 2014-2025, Działaniami Miasta Elk na rzecz redukcji emisji CO₂ do 2020 r., Planem zrównoważonego rozwoju publicznego transportu zbiorowego dla Miasta i Gminy Elk oraz Gminy Stare Juchy na lata 2013 – 2020.</i> – Wpływ na rozwój gospodarczy i społeczny obszaru. – Element przebudowy infrastruktury miejskiej w celu ograniczania ruchu samochodowego w centrach miast. – Drogi wyprowadzające ruch drogowy z miast w kierunku sieci dróg krajowych oraz TEN-T. – Drogi lokalne jako element wsparcia rozwoju transportu miejskiego. – Poprawa bezpieczeństwa ruchu drogowego. <p>Przedsięwzięcie jako element planu niskoemisyjnego.</p>
---	---

Rysunek 14 Planowany przebieg „małej obwodnicy Elku”



II. Obszary wymagające poprawy efektywności energetycznej

W mieście Elk podstawowym źródłem energii do ogrzewania pomieszczeń są dwa rodzaje instalacji, tj. systemy zbiorowe c.o. istniejące w budynkach wielorodzinnych i obejmujące **89,7%** ogółu mieszkań oraz indywidualne instalacje centralnego ogrzewania, które funkcjonują w blisko **8,4 %** mieszkań.

Duży udział w strukturze mieszkaniowej Elku stanowią budynki wzniesione przed 1978 r. (29,4%), charakteryzujące się często złym stanem technicznym, brakiem instalacji centralnego ogrzewania oraz niskim stopniem izolacji termicznej (38,0% obiektów powstało po 1989 roku). Ok. 10,2% powierzchni użytkowej stanowią budynki mieszkalne jednorodzinne wyposażone przede wszystkim w niskosprawne źródła ciepła na węgiel, powodujące emisję zanieczyszczeń do atmosfery. Niewielki ruch budowlany na terenie miasta po 2002 oraz niski poziom przeprowadzania kompleksowych prac remontowych (w tym ocieplanie przegród budowlanych) stanowią o potencjalnej możliwości zaoszczędzenia energii cieplnej poprzez inwestycje termomodernizacyjne. Budynki w posiadaniu i zarządzie samorządów zasilane są z kotłowni miejskich. W większości tych budynków nie została przeprowadzona termomodernizacja.

Na terenie miasta Elku funkcjonuje rozbudowany system oświetlenia ulicznego. Większość opraw oświetlenia drogowego eksploatowana jest od kilkunastu a nawet kilkudziesięciu lat. Stan zgodności istniejącej infrastruktury oświetlenia ulicznego z aktualnie obowiązującymi normami i przepisami, stan techniczny opraw (odbłyśniki, klosze) oraz stan ich konserwacji (zabrudzenie kloszy) budzi duże zastrzeżenia.

W Elku działają 2 zakłady produkujące ciepło i zajmujące się jego dystrybucją oraz funkcjonują dwa zbiorcze systemy ciepłownicze zasilające niemal całą zabudowę wielorodzinną. W celu poprawy jakości powietrza w MOF Elk konieczna jest rozbudowa i modernizacja infrastruktury ciepłowni, ograniczenie strat ciepła w sieci przesyłowej czy też wspieranie inwestycji służących redukcji zanieczyszczeń²².

W Gminie Elk brak jest sieci c.o., a gospodarka ciepła oparta jest na kotłowniach lokalnych i indywidualnych źródłach ciepła opalanych paliwem stałym. Są to źródła wymagające ciągłej obsługi oraz generujące znaczne zanieczyszczenia powietrza w zależności od rodzaju paliwa. Nie są wyposażone w urządzenia odpylające, recyrkulacje spalin, analizatory jakości spalania, systemy nadzoru nad sprawnością produkcji energii. Duża część budynków należących do JST wymaga poprawy standardu energetycznego. Zdecydowana większość budynków nie spełnia obecnie obowiązujących norm cieplnych. Istnieją takie obiekty biurowe czy oświatowe, które mają zużycie energii na cele grzewcze na poziomie powyżej 1 GJ/m²/rok²³.

Kluczowym działaniem w zakresie zrationalizowania potrzeb cieplnych budynków w MOF Elk są inwestycje termomodernizacyjne przeprowadzone wraz z modernizacją systemów ogrzewania. Takie działania przyczynią się do poprawy warunków cieplnych, a tym samym pozwolą ograniczyć ilość spalanej paliwa i poprawią jakość powietrza.

Realizacja projektów strategicznych komplementarnych do ZIT w ww. obszarze wpisuje się w **kierunek interwencji ZIT *Wspieranie efektywności energetycznej oraz promowanie strategii niskoemisyjnych***.

Projekty strategiczne komplementarne do działań ZIT MOF Elk

Przedsięwzięcie: <i>Poprawa efektywności energetycznej budynków użyteczności publicznej w subregionie elckim</i>	
Cel MOF ELK	Poprawa stanu środowiska MOF Elk oraz wykorzystanie zasobów przyrodniczych i kulturowych dla zrównoważonego rozwoju
Priorytet MOF ELK	Priorytet II: Środowisko przyrodnicze i efektywne wykorzystanie zasobów.
Działanie/Poddziałanie MOF Elk	Działanie 2.1. Wspieranie efektywności energetycznej. Poddziałanie 2.1.1. Poprawa efektywności energetycznej budynków użyteczności publicznej oraz mieszkalnych.
Źródło finansowania przedsięwzięcia ze środków UE	PO Infrastruktura i Środowisko 2014 – 2020 Oś priorytetowa I: Zmniejszenie emisyjności gospodarki RPO Województwa Warmińsko-Mazurskiego na lata 2014-2020 Os priorytetowa 4. Efektywność energetyczna Typ przedsięwzięcia: - kompleksowa modernizacja energetyczna budynków użyteczności publicznej/ wielorodzinnych budynków mieszkalnych wraz z wymianą wyposażenia tych obiektów na energooszczędne (m.in. ocieplenie budynku, wymiana okien i drzwi zewnętrznych oraz oświetlenia na energooszczędne, przebudowa systemów grzewczych (wraz z wymianą i podłączeniem do źródła ciepła), przebudowa systemów wentylacji i klimatyzacji, instalacja OZE, instalacja systemów chłodzących, w tym również OZE).
Cel tematyczny UE	4. Wspieranie przejścia na gospodarkę niskoemisyjną we wszystkich sektorach
Priorytet inwestycyjny UE	4c, 4iii Wspieranie efektywności energetycznej, inteligentnego zarządzania energią i wykorzystania odnawialnych źródeł energii w infrastrukturze publicznej, w tym w budynkach publicznych i w sektorze mieszkaniowym
Wsparcie UE	11 440 000 euro (85%)

²² Działania Miasta Elk na rzecz redukcji emisji CO₂ do 2020 r.

²³ Strategia zrównoważonego rozwoju Gminy Elk na lata 2014-2020

Środki własne na dofinansowanie	2 020 000 euro (15%)
Beneficjenci	Gmina Miasto Elk, Gmina Elk, Powiat Elcki (porozumienie administracyjne)
Zakres projektu	<p><u>Gmina Miasto Elk</u> <i>Wykaz budynków:</i> miejskie przedszkola i żłobek: Świątełko, Mali Odkrywcy, Niezapominajka, Słoneczna Ósemka, Ekoludki, Perełka; szkoły podstawowe i gimnazja: SP 9 z G3, SP2 z G1, SP3 z G4, SP7 z G2; budynek Urzędu Miasta Elku oraz Starostwa Powiatowego w Elku (budynek jest własnością Miasta Elk i Powiatu Elckiego); budynek Miejskiego Ośrodka Pomocy Społecznej w Elku. <i>Zakres prac:</i> ocieplenie ścian, stropodachu, fundamentów, modernizacja wentylacji, instalacji c.o. i c.w.u., zastosowanie odnawialnych źródeł energii, modernizacja oświetlenia, zarządzanie energią i infrastrukturą).</p> <p><u>Gmina Elk</u> <i>Wykaz budynków:</i> szkoły gminne w miejscowościach: Nowa Wieś Elcka (gimnazjum i ZS-P), Straduny, Mrozy Wielkie, Rękusy, Chelchy, Woszczele; budynek biblioteki w Nowej Wsi Elckiej. <i>Zakres prac:</i> kompleksowa termomodernizacja budynków wraz z wymianą źródeł ciepła w kotłowniach.</p> <p><u>Powiat Elcki</u> <i>Wykaz budynków:</i> szkoły ponadgimnazjalne: ZS2, ZS5, ZS6. <i>Zakres prac:</i> ocieplenie stropodachu i ścian, wymiana okien i drzwi, kompleksowa modernizacja instalacji c.o., zastosowanie OZE; w przypadku ZS6 oprócz ww. prac również kompleksowa modernizacja c.w.u., część budynków ZS6 jest już zmodernizowana.</p>
Tryb naboru	Tryb konkursowy z preferencjami. Środki w ramach PO Infrastruktura i Środowisko 2014-2020 lub RPO Województwa Warmińsko-Mazurskiego na lata 2014-2020 na realizację projektów konkursowych.
Terytorialny wymiar wsparcia	Miasto Elk, Gmina Elk (ośrodek subregionalny Elk) - budynki użyteczności publicznej
Planowane wykorzystanie instrumentów finansowych	Wsparcie bezzwrotne
Uzasadnienie wyboru przedsięwzięcia	<ul style="list-style-type: none"> - Zintegrowany charakter i strategiczne znaczenie dla MOF Elk. - Przedsięwzięcie zgodne ze <i>Strategią Rozwoju Ośrodka Subregionalnego Elk do roku 2025, Strategią Zrównoważonego Rozwoju Elku do roku 2020, Strategią Zrównoważonego Rozwoju Gminy Elk na lata 2014-2020, Zintegrowaną strategią rozwoju Elckiego Obszaru Funkcjonalnego na lata 2014-2025, Działaniami Miasta Elk na rzecz redukcji emisji CO₂ do 2020 r., Programem Rewitalizacji Elku na lata 2016-2023.</i> - Przedsięwzięcie jako element planu niskoemisyjnego. - Przedsięwzięcie kompleksowo rozwiązuje problem MOF Elk. - Przedsięwzięcie powiązane z miastem-rdzeniem MOF Elk. - Wsparcie na rzecz kompleksowej modernizacji energetycznej budynków użyteczności publicznej - oszczędność energii minimum 25% (preferowane projekty dążące do uzyskania 60% wskaźnika oszczędności energetycznej). - W przypadku wymiany źródeł ciepła projekt skutkuje znaczną redukcją CO₂ w odniesieniu do istniejących instalacji (o co najmniej 30% w przypadku zamiany spalanego paliwa). - Przedsięwzięcie jako element planu niskoemisyjnego. - Redukcja kosztów utrzymania nieruchomości. - Realizacja działania zwiększającego efektywność energetyczną budynku na podstawie audytu energetycznego. - Zgodność z unijnymi standardami i przepisami w zakresie ochrony środowiska. - Zastosowanie energooszczędnych technologii.

	- Zastosowanie OZE.
--	---------------------

Przedsięwzięcie: Modernizacja Przedsiębiorstwa Energetyki Ciepłej w Elku oraz Zakładu Ciepłowniczego Spółdzielni Mieszkaniowej Świt - redukcja emisji zanieczyszczeń do środowiska poprzez rozbudowę i modernizację sieci ciepłej oraz modernizację kotła i instalacji odpylania.	
Cel MOF Elk	Poprawa stanu środowiska MOF Elk oraz wykorzystanie zasobów przyrodniczych i kulturowych dla zrównoważonego rozwoju
Priorytet MOF Elk	Priorytet II: Środowisko przyrodnicze i efektywne wykorzystanie zasobów.
Działanie/Poddziałanie MOF Elk	Działanie 2.2. Ochrona i promocja środowiska naturalnego Poddziałanie 2.2.3. Poprawa jakości powietrza
Źródło finansowania przedsięwzięcia ze środków UE	PO Infrastruktura i Środowisko 2014-2020 Oś priorytetowa I: Zmniejszenie emisyjności gospodarki
Cel tematyczny UE	4. Wspieranie przejścia na gospodarkę niskoemisyjną we wszystkich sektorach
Priorytet inwestycyjny UE	4v Promowanie strategii niskoemisyjnych dla wszystkich rodzajów terytoriów, w szczególności dla obszarów miejskich, w tym wspieranie zrównoważonej multimodalnej mobilności miejskiej i działań adaptacyjnych mających oddziaływanie łagodzące na zmiany klimatu
Wsparcie UE	2 430 000 euro (85%)
Środki własne na dofinansowanie	430 000 euro (15%)
Beneficjenci	PEC w Elku sp. z o.o., Spółdzielnia Mieszkaniowa „ŚWIT” (Zakład Ciepłowniczy)
Zakres projektu	- likwidacja magistralnego ciepłociągu napowietrznego DN250 wzdłuż rzeki Elk (demontaż rurociągu na estakadzie, rozbiórka elementów estakady, wykonanie nowego rurociągu podziemnego w technologii rur preizolowanych), - redukcja emisji zanieczyszczeń do środowiska poprzez modernizację instalacji odpylania kotła nr 3 Ciepłowni Głównej (Demontaż istniejącej instalacji odpylaczy cyklonowych, zastąpienie ich elektrofiltrami, filtrami workowymi lub innym wysokosprawnym rozwiązaniem z ewentualną możliwością odsiarczania i odazotowania spalin), - redukcja emisji zanieczyszczeń do środowiska poprzez ucieplenie obszaru pomiędzy linią brzegową Jeziora Elckiego oraz ul. 11-go Listopada: ułożenie rurociągów magistralnych równoległych do ul. 11-go Listopada, wykonanie połączeń pierścieniowych z istniejącą siecią ciepłowniczą w okolicach budynku Wojska Polskiego 72A, modernizacja ciepłowni C1, dostosowanie kotła do obowiązujących standardów emisyjnych, zwiększenie możliwości produkcyjnych ciepłowni.
Tryb naboru	Tryb konkursowy. Środki w ramach PO Infrastruktura i Środowisko 2014-2020 na realizację projektów konkursowych.
Terytorialny wymiar wsparcia	Miasto Elk – ciepłownię (Przedsiębiorstwo Energetyki Ciepłej Sp. z o.o. ul. Kochanowskiego 62, Spółdzielnia Mieszkaniowa „ŚWIT” - Zakład Ciepłowniczy ul. Gdańska 38A)
Planowane wykorzystanie instrumentów finansowych	Wsparcie bezzwrotne
Uzasadnienie wyboru przedsięwzięcia	- Strategiczne znaczenie dla MOF Elk. - Przedsięwzięcie zgodne ze <i>Strategią Rozwoju Ośrodka Subregionalnego Elk do roku 2025, Strategią Zrównoważonego Rozwoju Elku do roku 2020, Zintegrowaną strategią rozwoju Elckiego Obszaru Funkcjonalnego na lata 2014-2025, Działaniami Miasta Elk na rzecz redukcji emisji CO₂ do 2020 r.</i> - Przedsięwzięcie jako element planu niskoemisyjnego.

	<ul style="list-style-type: none"> – Przedsięwzięcie powiązane z miastem-rdzeniem MOF Ełk. – Wpływ na rozwój gospodarczy i społeczny obszaru oraz poprawę stanu środowiska. – Zastosowanie energooszczędnych technologii. – Zmniejszenie strat w przesyłce energii cieplnej. – Wzrost efektywności produkcji energii cieplnej. – Wzrost efektywności zużycia energii cieplnej.
--	--

III. Obszary atrakcyjne przyrodniczo i turystycznie

Środowisko naturalne jest jednym z kluczowych zasobów, które determinują atrakcyjność MOF Ełk jako miejsca interesującego dla turystów oraz wpływają na jakość życia mieszkańców. Istotne zatem jest podejmowanie działań zmierzających do umiejętnego gospodarowania zasobami naturalnymi, a jednocześnie zapewniającymi ochronę potencjału naturalnego. Cechą charakterystyczną MOF Ełk jest duża liczba jezior, jednak słabością jest jakość wód powierzchniowych (III i II klasy czystości) zanieczyszczonych głównie przez działalność bytową i gospodarczą człowieka. Tereny wiejskie MOF Ełk charakteryzują się niskim stopniem skanalizowania (28,7% mieszkańców wsi ma dostęp do kanalizacji) i korzystania z oczyszczalni ścieków (38,9% mieszkańców) – aglomeracja Ełk nie obejmuje swoim zasięgiem części Gminy Ełk.

Sektor turystyki MOF Ełk cechuje słabszy rozwój bazy noclegowej, zagospodarowania turystycznego, niski poziom ruchu turystycznego (turyści odwiedzający MOF Ełk stanowią zaledwie 2,98% wszystkich turystów odwiedzających Warmię i Mazury). W strategii wojewódzkiej wskazano na słabość ośrodka subregionalnego Ełk pod względem zachęcania do odwiedzin turystów wykorzystujących lokalne miejsca noclegowe. Turyści, którzy w 2012 r. odwiedzili MOF Ełk, stanowili tylko niecałe 3% ogólnej liczby turystów odwiedzających województwo. Obszar posiada natomiast cechy (walory przyrodnicze, kulturowe, dostępność komunikacyjną), które przy spełnieniu określonych warunków dają szansę na rozwój turystyczny.

Realizacja projektów strategicznych komplementarnych do ZIT w ww. obszarze wpisuje się w **kierunek interwencji ZIT Wzmacnianie rozwoju funkcji symbolicznych budujących międzynarodowy charakter i ponadregionalną rangę miejskiego obszaru funkcjonalnego oraz poprawa dostępu i jakości usług publicznych w całym obszarze funkcjonalnym.**

Projekty strategiczne komplementarne do działań ZIT MOF Ełk:

Przedsięwzięcie: Wykorzystanie walorów przyrodniczych w ośrodku subregionalnym Ełk dla rozwoju funkcji turystyczno – rekreacyjnych.	
Cel MOF Ełk	Poprawa stanu środowiska MOF Ełk oraz wykorzystanie zasobów przyrodniczych i kulturowych dla zrównoważonego rozwoju.
Priorytet MOF Ełk	Priorytet II: Środowisko przyrodnicze i efektywne wykorzystanie zasobów.
Działanie/Poddziałanie MOF Ełk	Działanie 2.2. Ochrona i promocja środowiska naturalnego Poddziałanie 2.2.5. Wykorzystanie środowiska przyrodniczego dla rozwoju funkcji turystycznych i rekreacyjnych
Źródło finansowania przedsięwzięcia ze środków UE	RPO Województwa Warmińsko-Mazurskiego na lata 2014-2020 Oś priorytetowa 5. Środowisko przyrodnicze i racjonalne wykorzystanie zasobów
Cel tematyczny UE	6. Zachowanie i ochrona środowiska oraz promowanie efektywnego gospodarowania zasobami
Priorytet Inwestycyjny UE	6c Zachowanie, ochrona, promowanie i rozwój dziedzictwa naturalnego i kulturowego
Wsparcie UE	8 700 000 euro (85%)
Środki własne na dofinansowanie	1 540 000 euro (15%)

Beneficjenci	Gmina Miasto Etłk, Gmina Etłk, Powiat Etłcki (porozumienie administracyjne, we współpracy z innymi podmiotami)
Zakres projektu	<ul style="list-style-type: none"> – zagospodarowanie pustych przestrzeni nad jeziorem Etłckim poprzez budowę pomostów widokowych, stworzenie plaży, stworzenie miejsc do wędkowania, zabezpieczenie brzegu jeziora, – zagospodarowanie jeziora Etłckiego poprzez rozbudowę promenady pieszo – rowerowej wraz z infrastrukturą, – zagospodarowanie turystyczne wzdłuż rzeki Etłk poprzez budowę ścieżek spacerowych, skwerów wraz z obiektami małej architektury, – zagospodarowanie turystyczne brzegu jeziora Etłckiego poprzez budowę infrastruktury dla uprawiania sportów wodnych, – zagospodarowanie turystyczne jeziora Selment Wielki poprzez budowę punktów widokowych, pomostów a także zagospodarowanie pustych przestrzeni, – zagospodarowanie turystyczne jeziora Sunowo poprzez budowę punktów widokowych, pomostów, a także zagospodarowanie pustych przestrzeni, – zagospodarowanie ścieżek rowerowych w Gminie Etłk: <p>I etap: Barany - Mrozy Wlk. - Sordachy - Koziki - Giże - Brodowo - miejscowości Gminy Kalinowo (Makosieje, Łoje, Laski) - Sędko - Buczki - Szeligi,</p> <p>II etap: Osiedle Pogrodzie - Bartosze - Judziki - Mołdzie - Lepaki Wielkie - Lepaki Małe - Bienie - Chrzanowo – Siedliska.</p>
Tryb naboru	Tryb konkursowy z preferencjami. Środki w ramach RPO Województwa Warmińsko-Mazurskiego na lata 2014-2020 na realizację projektów konkursowych.
Terytorialny wymiar wsparcia	Miasto Etłk, Gmina Etłk (ośrodek subregionalny Etłk) – obszary wskazane w Programie Rewitalizacji Etłku, istniejące bądź planowane miejsca przeznaczone do uprawiania różnego rodzaju sportów, aktywnej rekreacji bądź spędzania wolnego czasu, tereny atrakcyjne przyrodniczo i turystycznie w Mieście Etłk i Gminie Etłk
Planowane wykorzystanie instrumentów finansowych	Wsparcie bezzwrotne
Uzasadnienie wyboru przedsięwzięcia	<ul style="list-style-type: none"> – Zintegrowany charakter i strategiczne znaczenie dla MOF Etłk. – Przedsięwzięcie zgodne ze <i>Strategią Rozwoju Ośrodka Subregionalnego Etłk do roku 2025, Strategią Zrównoważonego Rozwoju Etłku do roku 2020, Strategią Zrównoważonego Rozwoju Gminy Etłk na lata 2014-2020, Zintegrowaną strategią rozwoju Etłckiego Obszaru Funkcjonalnego na lata 2014-2025, Programem Rewitalizacji Etłku na lata 2016-2023.</i> – Przedsięwzięcie kompleksowo rozwiązuje problem/wzmacnia potencjał MOF Etłk. – Przedsięwzięcie powiązane z miastem-rdzeniem MOF Etłk. – Wpływ na rozwój gospodarczy i społeczny obszaru oraz poprawę stanu środowiska. – Projekt jest elementem zintegrowanego przedsięwzięcia rewitalizacyjnego wynikającego z lokalnego programu rewitalizacji. – Racjonalne wykorzystanie i promocja lokalnych zasobów przyrodniczych. – Wzrost możliwości rozwoju turystyki, rozwój oferty sportowo-rekreacyjnej. <p>Wpływ na utrzymanie przewagi konkurencyjnej województwa nad innymi regionami.</p>

Przedsięwzięcie: Poprawa gospodarki wodno – ściekowej Aglomeracji Ełk	
Cel MOF Ełk	Poprawa stanu środowiska MOF Ełk oraz wykorzystanie zasobów przyrodniczych i kulturowych dla zrównoważonego rozwoju.
Priorytet MOF Ełk	Priorytet II: Środowisko przyrodnicze i efektywne wykorzystanie zasobów.
Działanie/Poddziałanie MOF Ełk	Działanie 2.2. Ochrona i promocja środowiska naturalnego Poddziałanie 2.2.1. Poprawa gospodarki wodno-ściekowej
Źródło finansowania przedsięwzięcia ze środków UE	PO Infrastruktura i Środowisko 2014 – 2020 Oś priorytetowa II: Ochrona środowiska, w tym adaptacja do zmian klimatu
Cel tematyczny UE	6. Zachowanie i ochrona środowiska oraz promowanie efektywnego gospodarowania zasobami
Priorytet inwestycyjny UE	Priorytet 6b, 6ii Inwestowanie w sektor gospodarki wodnej celem wypełnienia zobowiązań określonych w dorobku prawnym Unii w zakresie środowiska oraz zaspokojenia wykraczających poza te zobowiązania potrzeb inwestycyjnych, określonych przez państwa członkowskie
Wsparcie UE	7 080 000 euro (85%)
Środki własne na dofinansowanie	1 250 000 euro (15%)
Beneficjenci	Gmina Miasto Ełk, PWiK Sp. z o.o. w Ełku
Zakres projektu	<ul style="list-style-type: none"> - modernizacja Stacji Uzdatniania Wody w Przykopcze, - modernizacja Oczyszczalni Ścieków w Nowej Wsi Ełckiej, - przebudowa sieci wodociągowej i kanalizacyjnej, - budowa monitoringu sieci i zdalnego odczytu zużycia wody i ścieków z modernizacją urządzeń i sieci elektroenergetycznej, - rewitalizacja i rozbudowa kanalizacji deszczowej, - budowa systemów podczyszczania wód opadowych odprowadzanych do rzeki Ełk i jeziora Ełckiego.
Tryb naboru	Tryb konkursowy z preferencjami. Środki w ramach PO Infrastruktura i Środowisko 2014 – 2020 na realizację projektów konkursowych.
Terytorialny wymiar wsparcia	Miasto Ełk, Gmina Ełk - obszary na których występują braki w infrastrukturze wodociągowo-kanalizacyjnej.
Planowane wykorzystanie instrumentów finansowych	Wsparcie bezzwrotne
Uzasadnienie wyboru przedsięwzięcia	<ul style="list-style-type: none"> – Zintegrowany charakter i strategiczne znaczenie dla MOF Ełk. – Przedsięwzięcie zgodne ze <i>Strategią Rozwoju Ośrodka Subregionalnego Ełk do roku 2025</i>, <i>Strategią Zrównoważonego Rozwoju Ełku do roku 2020</i>, <i>Strategią Zrównoważonego Rozwoju Gminy Ełk na lata 2014-2020</i>, <i>Zintegrowaną strategią rozwoju Ełckiego Obszaru Funkcjonalnego na lata 2014-2025</i>. – Zgodność projektu z Krajowym programem oczyszczania ścieków komunalnych (KPOŚK) wraz z opracowanym w toku aktualizacji KPOŚK Master Planem dla wdrażania dyrektywy 91/271/EWG zawierającym listę potrzeb inwestycyjnych w poszczególnych aglomeracjach. – Przedsięwzięcie rozwiązuje problem MOF Ełk. – Przedsięwzięcie powiązane z miastem-rdzeniem MOF Ełk. – Wpływ na rozwój społeczny obszaru oraz poprawę stanu środowiska. – Dokończenie inwestycji w gospodarce wodno-ściekowej. – Kompleksowe wsparcie gospodarki wodno-ściekowej. – Racjonalne wykorzystanie lokalnych zasobów przyrodniczych. – Wzrost liczby osób korzystających z wybudowanej/zmodernizowanej infrastruktury gospodarki wodno-ściekowej.

Przedsięwzięcie: Poprawa gospodarki wodno – ściekowej w Gminie Elk	
Cel MOF Elk	Poprawa stanu środowiska MOF Elk oraz wykorzystanie zasobów przyrodniczych i kulturowych dla zrównoważonego rozwoju.
Priorytet MOF Elk	Priorytet II: Środowisko przyrodnicze i efektywne wykorzystanie zasobów.
Działanie/Poddziałanie MOF Elk	Działanie 2.2. Ochrona i promocja środowiska naturalnego Poddziałanie 2.2.1. Poprawa gospodarki wodno-ściekowej
Źródło finansowania przedsięwzięcia ze środków UE	RPO Województwa Warmińsko-Mazurskiego na lata 2014-2020 Oś priorytetowa 5. Środowisko przyrodnicze i racjonalne wykorzystanie zasobów
Cel tematyczny UE	6. Zachowanie i ochrona środowiska oraz promowanie efektywnego gospodarowania zasobami
Priorytet inwestycyjny UE	6b Inwestowanie w sektor gospodarki wodnej celem wypełnienia zobowiązań określonych w dorobku prawnym Unii w zakresie środowiska oraz zaspokojenia wykraczających poza te zobowiązania potrzeb inwestycyjnych, określonych przez państwa członkowskie
Wsparcie UE	5 930 000 euro (85%)
Środki własne na dofinansowanie	1 050 000 euro (15%)
Beneficjenci	Gmina Elk
Zakres projektu	<ul style="list-style-type: none"> – budowa Stacji Uzdatniania Wody w Nowej Wsi Elckiej, – budowa sieci wodno – kanalizacyjnej na trasie Elk – Szeligi – Buczki – Sędko – Lega – Chelchy – Przykopka oraz Mrozy W. – Sordachy – Koziki – Gize, – modernizacja Stacji Uzdatniania Wody w Witynach, – budowa sieci wodociągowej na odcinku Nowa Wieś Elcka – Regiel, – budowa sieci wodociągowej i kanalizacyjnej na odcinku Woszczelce - Chrzanowo - Siedliska – Elk, – budowa przydomowych oczyszczalni ścieków na terenie Gminy Elk.
Tryb przeprowadzenia naboru	Tryb konkursowy. Środki w ramach RPO Województwa Warmińsko-Mazurskiego na lata 2014-2020 na realizację projektów konkursowych.
Terytorialny wymiar wsparcia	Gmina Elk - obszary na których występują braki w infrastrukturze wodociągowo-kanalizacyjnej.
Planowane wykorzystanie instrumentów finansowych	Wsparcie bezzwrotne
Uzasadnienie wyboru przedsięwzięcia	<ul style="list-style-type: none"> – Strategiczne znaczenie dla MOF Elk. – Przedsięwzięcie zgodne ze <i>Strategią Rozwoju Ośrodka Subregionalnego Elk do roku 2025, Strategią Zrównoważonego Rozwoju Gminy Elk na lata 2014-2020, Zintegrowaną strategią rozwoju Elckiego Obszaru Funkcjonalnego na lata 2014-2025.</i> – Zgodność projektu z Krajowym programem oczyszczania ścieków komunalnych (KPOŚK) wraz z opracowanym w toku aktualizacji KPOŚK Master Planem dla wdrażania dyrektywy 91/271/EWG zawierającym listę potrzeb inwestycyjnych w poszczególnych aglomeracjach. – Przedsięwzięcie rozwiązuje problem MOF Elk. – Wpływ na rozwój społeczny obszaru oraz poprawę stanu środowiska. – Racjonalne wykorzystanie lokalnych zasobów przyrodniczych. – Kompleksowe wsparcie gospodarki wodno-ściekowej. – Wzrost liczby osób korzystających z wybudowanej/zmodernizowanej infrastruktury gospodarki wodno-ściekowej.

IV. Obszary wymagające restrukturyzacji i rewitalizacji

Elk w rządowym dokumencie *Koncepcja Przestrzennego Zagospodarowania Kraju 2030* został określony jako miasto o szczególnej kumulacji problemów społeczno-gospodarczych. Tereny wykluczenia społecznego, ze względu na negatywne zjawiska społeczne towarzyszące ubóstwu, negatywnie wpływają na możliwości rozwoju całego obszaru.

Dominującym czynnikiem przyznania pomocy społecznej w MOF Elk jest bezrobocie. 16,2% ludności w wieku produkcyjnym obszaru w 2012 r. było bez pracy – wartość większa niż średnia wojewódzka i poszczególnych podregionów Warmii i Mazur. Wśród bezrobotnych MOF Elk najliczniejszą grupę stanowią osoby pozostające bez zatrudnienia od 12 do 24 miesięcy. To z kolei przekłada się na systematyczny wzrost liczby gospodarstw domowych korzystających z pomocy społecznej. Brak zatrudnienia nie pozwala wielu rodzinom i osobom zaspokoić potrzeb niezbędnych do ich samodzielnej egzystencji. Jest też przyczyną powstawania dysfunkcji w rodzinach, degradacji społecznej środowisk rodzinnych, a nawet patologii. Należy więc podjąć kompleksowe działania (z zastosowaniem różnych metod aktywnej integracji) zmierzające do podniesienia aktywności społecznej i zawodowej osób zagrożonych wykluczeniem. W MOF Elk podejmowane są działania na rzecz przeciwdziałania wykluczeniu społecznemu, m.in. poprzez centra integracji społecznej, kluby integracji społecznej, zakłady aktywności zajęciowej itp. Podmioty te potrzebują wsparcia, aby realizowane przez nie do tej pory działania mogły być kontynuowane i rozwijane.

Szczególną grupę osób narażonych na wykluczenie społeczne stanowią dzieci i młodzież, które w wyniku degradacji rodziny lub z innych przyczyn zagrożone są różnego rodzaju patologiami, wśród których na głównym miejscu występują alkoholizm i narkomania. Dlatego szczególnie do nich należy skierować działania aktywizujące.

W Elku działania rewitalizacyjne koncentrować się będą w obszarze o nazwie „Śródmieście”, wyznaczonym w „Programie Rewitalizacji Elku na lata 2016-2023”. W obszarze tym zdiagnozowano kryzys w sferze społecznej (największa w mieście skala problemów społecznych), który współwystępuje ze stanem kryzysowym w sferach technicznej i przestrzenno-funkcjonalnej. W Gminie Elk koncentracja obszarów problemowych zlokalizowana jest na wschód od Elku – obszar wyznaczony do rewitalizacji obejmuje 18 sołectw. Występują tam problemy społeczne powiązane z niskim poziomem przedsiębiorczości czy też występowaniem terenów zdegradowanych (popegeerowskich, powyrobiskowych).

W MOF Elk występują ponadto tereny powojenne oraz liczne osiedla blokowe powstałe w latach PRL i budynki mieszkalne z początku XX wieku, skupiające znaczny odsetek ludności obszaru. Budowane w przestarzałych technologiach budynki wymagają pilnej ingerencji w celu polepszenia warunków życia codziennego, nadaniu tym budynkom nowych funkcji społecznych i gospodarczych oraz poprawy atrakcyjności wizerunku miasta.

Kompleksowe przedsięwzięcia infrastrukturalne służyć będą rozwiązywaniu problemów społecznych, aktywizacji społeczno-gospodarczej oraz podniesieniu jakości życia mieszkańców MOF Elk, m.in. poprzez usuwanie na wskazanym obszarze deficytów funkcji przestrzeni i substancji budowlanej. Z uwagi na to, że wskazane do rewitalizacji obszary są siedzibą wielu organizacji i instytucji społecznych oraz stanowią swoiste centrum życia gospodarczego, administracyjnego i kulturalnego Miasta i całego MOF Elk, z efektów korzystać będą wszyscy mieszkańcy obszaru funkcjonalnego Elku (ośrodek subregionalny Elk). Inwestycje infrastrukturalne będą projektami o mniejszej skali, uzupełniającymi działania w ramach priorytetów inwestycyjnych związanych ze wspieraniem instytucji kultury, poprawą efektywności energetycznej budynków mieszkalnych i użyteczności publicznej, zrównoważonej mobilności mieszkańców oraz infrastruktury drogowej, poprawą i modernizacją infrastruktury społecznej i zdrowotnej.

Inwestycje infrastrukturalne w ramach priorytetu inwestycyjnego 9b będą miały charakter kompleksowy i zintegrowany. Będą powiązane z działaniami finansowanymi z EFS w ramach priorytetów

inwestycyjnych ukierunkowanych na aktywizację środowisk zagrożonych wykluczeniem i ubogich (PI 9i) oraz poprawę dostępu do usług publicznych 9iv.

Województwo warmińsko-mazurskie, w tym MOF Ełk, charakteryzuje się wysokim odsetkiem osób znajdujących się w szczególnie trudnej sytuacji. Należy dążyć do ułatwienia dzieciom, osobom wykluczonym i zagrożonym wykluczeniem społecznym dostępu do niedrogich, trwałych oraz wysokiej jakości usług opieki zdrowotnej i socjalnych, umożliwiających integrację społeczną oraz aktywizację społeczno-zawodową.

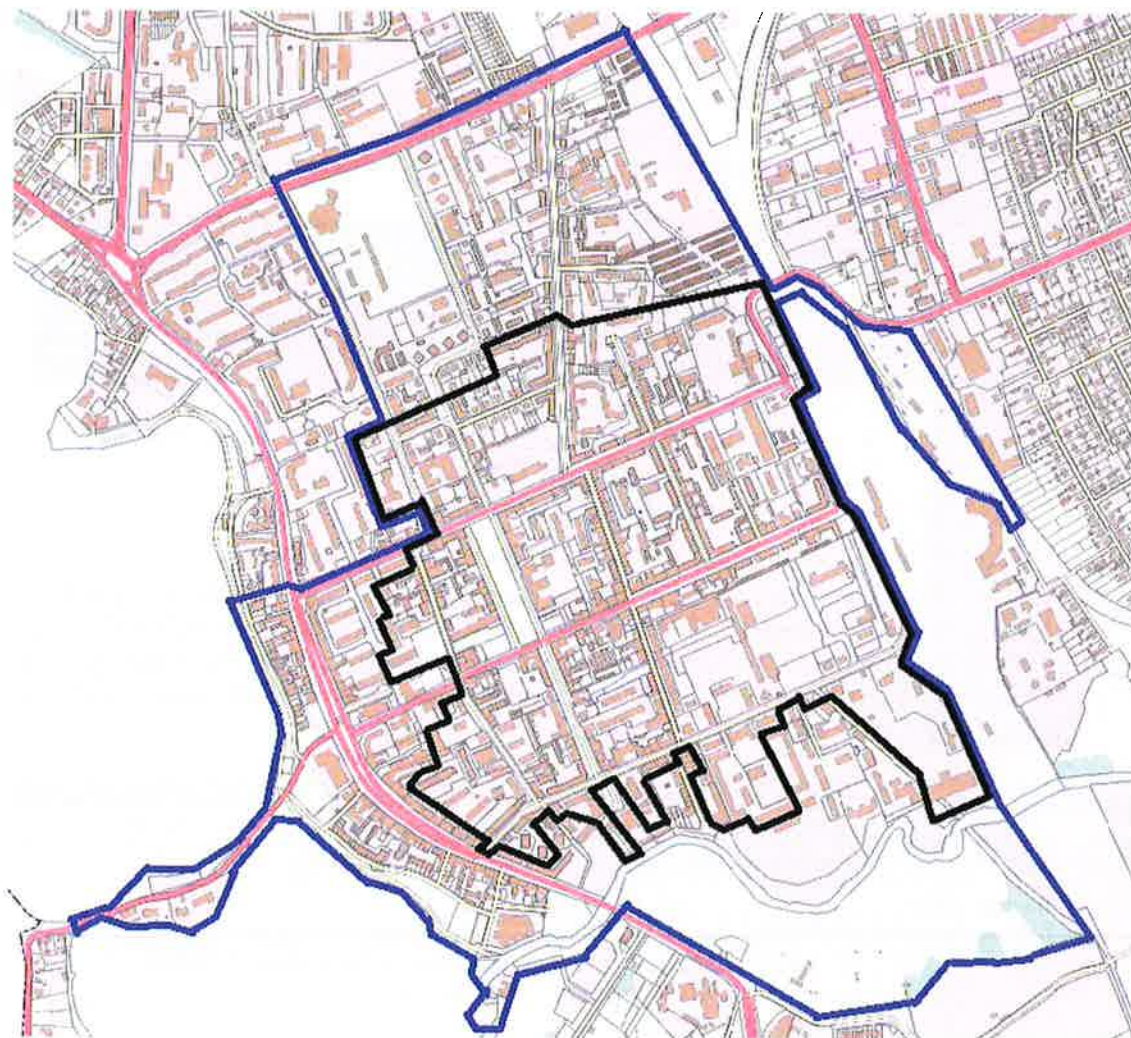
Realizacja ZIT oraz projektów komplementarnych w ww. obszarze wpisuje się w **kierunek interwencji ZIT Przywracanie funkcji społeczno-gospodarczych zdegradowanych obszarów miejskiego obszaru funkcjonalnego.**

Projekty realizowane w formule ZIT w trybie konkursowym.


Cel MOF Ełk	Przywrócenie funkcji społeczno – gospodarczych zdegradowanych obszarów MOF Ełk poprzez nadanie im nowych funkcji i ich jakościową zmianę.
Priorytet MOF Ełk	Priorytet IV: Rewitalizacja społeczna i gospodarcza
Działanie/Poddziałanie MOF Ełk	Działanie 4.1. Rewitalizacja społeczna
Źródło finansowania przedsięwzięcia ze środków UE	RPO Województwa Warmińsko-Mazurskiego na lata 2014-2020 Oś priorytetowa 8. Obszary wymagające rewitalizacji Typ przedsięwzięcia: - wspieranie nadawania i przywracania funkcji społecznych (w tym kulturalnych, edukacyjnych i rekreacyjnych), gospodarczych zdegradowanym obszarom miejskim, - rewaloryzacja/ modernizacja/ adaptacja istniejącej zabudowy, wyjątkowo w uzasadnionych wypadkach odtwarzanie historycznej zabudowy, - zagospodarowanie/ rozwój przestrzeni publicznych – przedsięwzięcia ukierunkowane na podniesienie atrakcyjności społecznej oraz nadawanie walorów funkcjonalnych i estetycznych tym przestrzeniom z uwzględnieniem ich regionalnej tożsamości, - budowa, przebudowa dróg przyczyniających się do gospodarczej i fizycznej rewitalizacji i regeneracji obszarów miejskich lub miejskich obszarów funkcjonalnych (jako element lokalnego/ponadlokalnego planu rewitalizacji).
Cel tematyczny UE	9. Promowanie włączenia społecznego, walka z ubóstwem i wszelką dyskryminacją
Priorytet inwestycyjny UE	9b Wspieranie rewitalizacji fizycznej, gospodarczej i społecznej ubogich społeczności na obszarach miejskich i wiejskich.
Wsparcie UE i budżetu Państwa	Łącznie: 3 507 330 euro (85%) 3 120 000 euro (UE) 387 330 euro (budżet Państwa)
Środki własne na dofinansowanie	618 941 euro (15%)
Beneficjenci	jednostki samorządu terytorialnego, ich związki lub stowarzyszenia; jednostki organizacyjne jednostek samorządu terytorialnego, organizacje pozarządowe, spółdzielnie i wspólnoty mieszkaniowe, kościoły i związki wyznaniowe
Typy projektów ZIT	Rewitalizacja społeczna i środowiskowa ośrodka subregionalnego Ełk: – rewitalizacja zdegradowanych obszarów oraz budynków w celu nadania im nowych funkcji kulturalnych, społecznych, edukacyjnych, gospodarczych, – rewitalizacja infrastruktury społecznej, – remont, przebudowa i adaptacja budynków na obszarach zdegradowanych z przeznaczeniem pod cele społeczne np.: świetlice,

	<p>kluby pracy, kluby wsparcia zawodowego; utworzenie Centrum Rewitalizacji Społecznej,</p> <ul style="list-style-type: none"> – zagospodarowanie przestrzeni publicznych poprzez budowę szlaków spacerowych, placów, skwerów, ścieżek rowerowych, parkingów, małej infrastruktury społecznej, – budowa i przebudowa dróg w obszarze objętym kompleksową rewitalizacją, – projekty infrastrukturalne o mniejszej skali, uzupełniające inwestycje w ramach innych priorytetów w celu aktywizacji społeczno – gospodarczej.
Tryb przeprowadzenia naboru	Tryb konkursowy Właściwy dla ZIT MOF Elk zgodnie z wytycznymi IZ RPO WiM 2014-2020.
Terytorialny wymiar wsparcia	Miasto Elk: obszar „śródmieście - centrum” wskazany w Programie Rewitalizacji Elku.
Planowane wykorzystanie instrumentów finansowych	Wsparcie bezwrotne
Uzasadnienie wyboru przedsięwzięcia	<ul style="list-style-type: none"> – Zgodność przedsięwzięć strategicznych ze <i>Strategią Rozwoju Ośrodka Subregionalnego Elku do roku 2025, Strategią Zrównoważonego Rozwoju Elku do roku 2020, Programem Rewitalizacji Elku na lata 2016-2023.</i> – Zintegrowany charakter przedsięwzięcia. – Przedsięwzięcie kompleksowo rozwiązuje problemy obszaru/wzmacnia potencjał obszaru. – Przedsięwzięcie realizowane na terenie miasta-rdzienia MOF. – Wpływ na rozwój gospodarczy obszaru. – Wpływ na rozwój społeczny obszaru. – Wpływ na rozwój przestrzenny obszaru. – Wpływ na poprawę stanu środowiska obszaru. – Projekt jest elementem zintegrowanego przedsięwzięcia rewitalizacyjnego wynikającego z lokalnego programu rewitalizacji. – Projekty infrastrukturalne współfinansowane z EFRR towarzyszą powiązanym z nimi działaniami finansowanym przy udziale EFS w ramach osi priorytetowych RPO WiM 2014-2020 ukierunkowanych na m.in. samozatrudnienie (PI 8i), rozwój przedsiębiorczości społecznej (PI 9v), poprawę dostępu do usług publicznych (PI 9iv), aktywizację środowisk zagrożonych wykluczeniem i ubogich (9i). – Wydatki na infrastrukturę drogową jedynie jako element uzupełniający projektów dot. zagospodarowania/rozwoju przestrzeni publicznych, rewaloryzacji/modernizacji/ adaptacji istniejącej zabudowy, wspierania przywracania i nadawania funkcji społecznych i gospodarczych zdegradowanych obszarów. – Projekt infrastrukturalny kontynuujący/komplementarny do przedsięwzięć wspartych w ramach RPO Warmia i Mazury 2007-2013 (preferencje). – Projekt wynika z inicjatywy społeczności lokalnych (preferencje). – Projekt realizowany w partnerstwie (preferencje). – Wpływ na zwiększenie zatrudnienia mieszkańców MOF Elk. – Projekt zapewnia dodatkowe korzyści z punktu widzenia energooszczędności (preferencje). – Dostosowanie infrastruktury i wyposażenia do potrzeb osób niepełnosprawnych. – Przywrócenie lub nadanie nowych funkcji zdegradowanym budynkom dla celów m.in. kulturalnych, społecznych, gospodarczych. – Podwyższenie standardu świadczonych usług. – Kompleksowa rewitalizacja przestrzeni publicznych.

Rysunek 15 Obszar „Śródmieście-centrum” wyznaczony do rewitalizacji w ramach ZIT (priorytet inwestycyjny 9b) - Program Rewitalizacji Elku na lata 2016-2023.



 Obszar „Śródmieście”

 Obszar „Śródmieście-centrum” wyznaczony do rewitalizacji w ramach ZIT (Priorytet inwestycyjny 9b)

„Śródmieście”

(obszar rewitalizacji)

Granice obszaru

„Śródmieście” obejmuje obszar najstarszej części miasta. Granicami strefy są:

- od strony wschodniej linia kolejowa (wraz z Elką Koleją Wąskotorową),
- od strony północnej ul. gen. Władysława Sikorskiego i Adama Mickiewicza,
- od strony zachodniej ul. Piłsudskiego, promenada (al. 1000-lecia i al. Lubelska) i ul. Zamkowa („wyspa zamkowa”),
- od strony południowej brzegi rzeki Elk, ul. Wojska Polskiego, Kilińskiego i Targowa oraz cmentarz komunalny.

Ulice wchodzące w skład obszaru	3 Maja, Armii Krajowej, Chopina, Czarna, Dąbrowskiego, Gdańska, Gizewiusza, Kąpielowa, Konopnickiej, Kościuszki, Magazynowa, Małeckich, Mickiewicza (numery parzyste i nieparzyste od 15 do końca), Moniuszki, Nadjeziorna, Orzeszkowej, Plac Katedralny, Piłsudskiego (parzyste do nr 8 i nieparzyste), Pułaskiego (od nr 11), Roosevelta, Toruńska, Wawelska, Wojska Polskiego (do skrzyżowania z ul. Mickiewicza), Sikorskiego (numery parzyste do 18), Słowackiego, Stary Rynek, Szkolna, Świackiego „Sępa”, Żeromskiego
„Śródmieście-centrum” (obszar wyznaczony do rewitalizacji w ramach ZIT - priorytet inwestycyjny 9b)	
Granice obszaru	<ul style="list-style-type: none"> • od strony wschodniej linia kolejowa • od strony północnej ulice Moniuszki, Świackiego „Sępa” i Wawelska • od strony zachodniej ulice Piłsudskiego i Słowackiego • od strony południowej ul. Kościuszki
Ulice wchodzące w skład obszaru	3 maja, Armii Krajowej (nr parzyste od 10 i numery nieparzyste od 7 do końca), Chopina, Dąbrowskiego, Gdańska (nr nieparzyste do 9A i nr parzyste do 24), Konopnickiej (do numeru 4), Kościuszki, Magazynowa, Małeckich, Mickiewicza (nr parzyste od 10 i nr nieparzyste od 15 do końca), Moniuszki, Orzeszkowej, Piłsudskiego (do numeru 9), Słowackiego, Świackiego „Sępa” 1, Wawelska

Cel MOF EIk	Przywrócenie funkcji społeczno – gospodarczych zdegradowanych obszarów MOF EIk poprzez nadanie im nowych funkcji i ich jakościową zmianę.
Priorytet MOF EIk	Priorytet IV: Rewitalizacja społeczna i gospodarcza
Działanie/Poddziałanie MOF EIk	Działanie 4.1. Rewitalizacja społeczna
Źródło finansowania przedsięwzięcia ze środków UE	RPO Województwa Warmińsko-Mazurskiego na lata 2014-2020 Os priorytetowa 11. Włączenie społeczne Typ przedsięwzięcia: - aktywizacja osób wykluczonych oraz zagrożonych wykluczeniem społecznym zgodnie ze zindywidualizowaną ścieżką rozwoju; - usługi skierowane do osób wykluczonych i zagrożonych wykluczeniem społecznym przez podmioty integracji społecznej, tj. centra integracji społecznej, kluby integracji społecznej, zakłady aktywności zawodowej oraz podmioty działające na rzecz aktywizacji społeczno-zawodowej (których podstawowym zadaniem nie jest działalność gospodarcza), z wyjątkiem warsztatów terapii zajęciowej.
Cel tematyczny UE	9. Promowanie włączenia społecznego, walka z ubóstwem i wszelką dyskryminacją
Priorytet inwestycyjny UE	Priorytet 9i Aktywne włączenie, w tym z myślą o promowaniu równych szans oraz aktywnego uczestnictwa i zwiększaniu szans na zatrudnienie
Wsparcie UE i budżetu Państwa	Łącznie: 2 066 155 euro (85%) 1 858 970 euro (UE) 207 185 euro (budżet państwa)
Środki własne na dofinansowanie	364 616 euro (15%)
Beneficjenci	wszystkie podmioty działające na podstawie zapisów statutowych lub innych dokumentów (KRS, zaświadczenie o wpisie do ewidencji działalności gospodarczej) w sferze pomocy i integracji społecznej, rehabilitacji zawodowej i społecznej osób niepełnosprawnych lub rynku pracy,

	z wyłączeniem osób fizycznych (nie dotyczy osób prowadzących działalność gospodarczą lub oświatową na podstawie przepisów odrębnych)
Typy projektów ZIT	<p>- wsparcie dla osób, rodzin lub otoczenia osób zagrożonych ubóstwem i/lub wykluczeniem społecznym z wykorzystaniem instrumentów aktywnej integracji o charakterze:</p> <ul style="list-style-type: none"> * społecznym – których celem jest przywrócenie lub wzmocnienie kompetencji społecznych, zaradności, samodzielności i aktywności społecznej, * zawodowym – których celem jest pomoc w podjęciu decyzji dotyczącej wyboru lub zmiany zawodu, wyposażenie w kompetencje i kwalifikacje zawodowe oraz umiejętności pożądane na rynku pracy, * edukacyjnym – których celem jest wzrost poziomu wykształcenia, dostosowanie wykształcenia lub kwalifikacji zawodowych do potrzeb rynku pracy, * zdrowotnym – których celem jest wyeliminowanie lub złagodzenie barier zdrowotnych utrudniających funkcjonowanie w społeczeństwie lub powodujących oddalenie od rynku pracy; <p>- wsparcie dla osób zagrożonych ubóstwem i/lub wykluczeniem społecznym poprzez finansowanie funkcjonowania podmiotów integracji społecznej tj. centra integracji społecznej, kluby integracji społecznej, zakłady aktywności zawodowej oraz podmioty działające na rzecz aktywizacji społeczno-zawodowej (których podstawowym zadaniem nie jest działalność gospodarcza), z wyjątkiem warsztatów terapii zajęciowej.</p> <p>Przykładowe typy projektów wymienione są w Szczegółowym opisie osi priorytetowej 11. Włączenie społeczne Regionalnego Programu Operacyjnego Województwa Warmińsko-Mazurskiego na lata 2014-2020</p>
Tryb przeprowadzenia naboru	Tryb konkursowy Właściwy dla ZIT MOF Elk zgodnie z wytycznymi IZ RPO WiM 2014-2020.
Terytorialny wymiar wsparcia	Miasto Elk, Gmina Elk (ośrodek subregionalny Elk) - obszary o szczególnej kumulacji problemów społeczno-gospodarczych, w tym obszary Miasta Elk wskazane w Programie Rewitalizacji Elku
Planowane wykorzystanie instrumentów finansowych	Wsparcie bezzwrotne
Uzasadnienie wyboru przedsięwzięcia	<ul style="list-style-type: none"> - Zgodność przedsięwzięć strategicznych ze <i>Strategią Rozwoju Ośrodka Subregionalnego Elk do roku 2025</i>, <i>Strategią Zrównoważonego Rozwoju Elku do roku 2020</i>, <i>Strategią Zrównoważonego Rozwoju Gminy Elk na lata 2014-2020</i>, <i>Zintegrowaną strategią rozwoju Elckiego Obszaru Funkcjonalnego na lata 2014-2025</i>, <i>Programem Rewitalizacji Elku na lata 2016-2023</i>. - Zintegrowany charakter przedsięwzięcia. - Przedsięwzięcie kompleksowo rozwiązuje problemy obszaru/wzmacnia potencjał obszaru. - Powiązanie z miastem-rdzeniem MOF. - Wpływ na rozwój gospodarczy obszaru. - Wpływ na rozwój społeczny obszaru. - Projekt jest elementem zintegrowanego przedsięwzięcia rewitalizacyjnego wynikającego z lokalnego programu rewitalizacji. - Podniesienie aktywności społecznej i zawodowej wśród osób wykluczonych i zagrożonych wykluczeniem społecznym. - Integracja społeczna grup zagrożonych wykluczeniem z całego obszaru MOF Elk.

	<ul style="list-style-type: none"> - Zindywidualizowany charakter działania i dopasowanie do potrzeb uczestników projektu. - Uwzględnienie zasady efektywności społeczno-zawodowej w zakresie uregulowanym w wytycznych ministra ds. rozwoju regionalnego. - Wykorzystanie zrewitalizowanej infrastruktury na terenie MOF Elk (preferencje). - Wspieranie przedsiębiorczości. - Wpływ na zwiększenie zatrudnienia mieszkańców MOF Elk. - Projekt realizowany w partnerstwie (preferencje). - Podwyższenie standardu świadczonych usług.
--	--

Cel MOF Elk	Wzrost aktywności społecznej
Priorytet MOF Elk	Priorytet V: Aktywne społeczeństwo
Działanie/Poddziałanie MOF Elk	Działanie 5.2. Poprawa jakości usług społecznych Poddziałanie 5.2.1. Wzmocnienie i wsparcie pomocy społecznej
Źródło finansowania przedsięwzięcia ze środków UE	RPO Województwa Warmińsko-Mazurskiego na lata 2014-2020 Os priorytetowa 11. Włączenie społeczne Typy przedsięwzięć: - świadczenie usług eliminujących dysfunkcje osób i rodzin znajdujących się w trudnej sytuacji życiowej, m.in.: wsparcie pieczy zastępczej, specjalistycznego poradnictwa rodzinnego, asystenta rodziny, skierowanych do osób w rodzinach zagrożonych wykluczeniem społecznym, - lokalne działania integracyjne społeczności sprzyjające włączeniu społecznemu (np. wspólne działanie na rzecz poprawy przestrzeni publicznej z wykorzystaniem nabytych podczas aktywizacji zawodowej kompetencji).
Cel tematyczny UE	9. Promowanie włączenia społecznego, walka z ubóstwem i wszelką dyskryminacją
Priorytet inwestycyjny UE	Priorytet 9iv Ułatwienie dostępu do przystępnych cenowo, trwałych oraz wysokiej jakości usług, w tym opieki zdrowotnej i usług socjalnych świadczonych w interesie ogólnym
Wsparcie UE i budżetu Państwa	Łącznie: 3 506 179 euro (85%) 3 179 842 euro (UE) 326 337 euro (budżet państwa)
Środki własne na dofinansowanie	618 737 euro (15%)
Beneficjenci	Jednostki samorządu terytorialnego, ich związki i stowarzyszenia; jednostki organizacyjne jednostek samorządu terytorialnego, jednostki organizacyjne pomocy społecznej (w rozumieniu przepisów o pomocy społecznej); jednostki zatrudnienia socjalnego realizujące zadania wynikające z przepisów o zatrudnieniu socjalnym; jednostki wspierania rodziny i systemu pieczy zastępczej (w rozumieniu przepisów o wspieraniu rodziny i systemie pieczy zastępczej); organizacje pozarządowe działające na podstawie zapisów statutowych w sferze pomocy i integracji społecznej oraz inne podmioty prowadzące na podstawie zapisów statutowych działalność w sferze pomocy i integracji społecznej; podmioty ekonomii społecznej
Typy projektów ZIT	Typy przedsięwzięć: - realizacja zintegrowanych usług aktywizacyjno - integracyjnych na rzecz rodzin z zastosowaniem co najmniej trzech poniższych form wsparcia (na podstawie indywidualnej diagnozy rodziny): * poradnictwo specjalistyczne, * wsparcie w rozwiązywaniu problemów rodzinnych za pomocą metod bazujących na wykorzystaniu potencjału i zasobów tkwiących w rodzinie, * wsparcie rodzin w rozwiązywaniu problemów opiekuńczo-wychowawczych, zmierzające do świadomego i odpowiedzialnego podejmowania i realizacji funkcji wynikających z rodzicielstwa,

	<ul style="list-style-type: none"> * wzmacnianie środowiskowych form wsparcia rodzin przeżywających trudności w wypełnianiu funkcji opiekuńczo-wychowawczych, * organizacja i wsparcie grup samopomocowych, grup wsparcia i klubów dla rodzin zagrożonych wykluczeniem społecznym, * wspieranie funkcjonujących rodzinnych form pieczy zastępczej oraz usamodzielniania się osób objętych pieczą zastępczą, z uwzględnieniem sytuacji problemowej, jak również podejmowanie działań na rzecz zapobiegania umieszczeniu dzieci w pieczy zastępczej oraz umożliwienia dzieciom będących w pieczy zastępczej powrotu do rodzin biologicznych, * wsparcie ofiar przemocy domowej i/lub programy korekcyjno - edukacyjne dla sprawców przemocy, * usługi wspierające prawidłowe funkcjonowanie rodziny i przyczyniające się do podniesienia jakości codziennego życia, * usługi wspierające rodziny, w których są osoby z niepełnosprawnością, w tym z zaburzeniami psychicznymi/ osoby starsze, * asystentura i/lub wsparcie coacha dla osób opuszczających zakłady karne, osób bezdomnych powracających do rodziny, * finansowanie pobytu w mieszkaniach treningowych na okres procesu usamodzielniania (w szczególności w rodzinach z problemem przemocy, uzależnień, dla osób z niepełnosprawnością, opuszczających zakłady karne i placówki opiekuńczo - wychowawcze, zagrożonych eksmisją, eksmitowanych), * wsparcie umiejętności społecznych rodzin wykluczonych bądź zagrożonych wykluczeniem społecznym, * usługi, mające na celu wzmocnienie więzi rodzinnych przy jednoczesnym rozwoju wiedzy lub kształtowaniu postaw, służących polepszeniu funkcjonowania rodziny, * wspieranie organizacji pomocy sąsiedzkiej, usług wolontariackich dla rodzin wykluczonych bądź zagrożonych wykluczeniem społecznym, * usługi, mające na celu propagowanie i kształtowanie właściwych postaw członków rodzin wykluczonych bądź zagrożonych wykluczeniem społecznym, w szczególności dotkniętych problemami uzależnienia, problemami adaptacyjnymi po opuszczeniu zakładu karnego, bezdomności, polegające na organizacji spotkań z osobami, którym udało się przezwyciężyć te problemy, * usługi wolontariackie przez lub na rzecz rodzin wykluczonych lub zagrożonych wykluczeniem społecznym. <p>– realizacja usług wspierających integrację rodzin ze środowiskiem lokalnym, prowadzących do aktywnego uczestnictwa w życiu społeczności lokalnej i podejmowania działań na jej rzecz.</p> <p>Typ projektu nr 2 może być realizowany jedynie w połączeniu z typem projektu nr 1.</p> <p>Przykładowe typy projektów wymienione są w Szczegółowym opisie osi priorytetowej 11. Włączenie społeczne Regionalnego Programu Operacyjnego Województwa Warmińsko-Mazurskiego na lata 2014-2020.</p>
Tryb przeprowadzenia naboru	Tryb konkursowy Właściwy dla ZIT MOF Ełk zgodnie z wytycznymi IZ RPO WiM 2014-2020.
Terytorialny wymiar wsparcia	Miasto Ełk, Gmina Ełk (ośrodek subregionalny Ełk) - obszary o szczególnej kumulacji problemów społeczno-gospodarczych, w tym obszary Miasta Ełk wskazane w Programie Rewitalizacji Ełku
Planowane wykorzystanie instrumentów finansowych	Wsparcie bezzwrotne

Uzasadnienie wyboru przedsięwzięcia	<ul style="list-style-type: none"> – Zgodność przedsięwzięć strategicznych ze <i>Strategią Rozwoju Ośrodka Subregionalnego Ełk do roku 2025, Strategią Zrównoważonego Rozwoju Ełku do roku 2020, Strategią Zrównoważonego Rozwoju Gminy Ełk na lata 2014-2020, Zintegrowaną strategią rozwoju Ełckiego Obszaru Funkcjonalnego na lata 2014-2025, Programem Rewitalizacji Ełku na lata 2016-2023.</i> – Zintegrowany charakter przedsięwzięcia. – Przedsięwzięcie kompleksowo rozwiązuje problemy obszaru/wzmacnia potencjał obszaru. – Powiązanie z miastem-rdzeniem MOF. – Wpływ na rozwój gospodarczy obszaru. – Wpływ na rozwój społeczny obszaru. – Projekt jest elementem zintegrowanego przedsięwzięcia rewitalizacyjnego wynikającego z lokalnego programu rewitalizacji. – Wykorzystanie zrewitalizowanej infrastruktury na terenie MOF Ełk (preferencje). – Ułatwienie osobom wykluczonym i/lub zagrożonym wykluczeniem społecznym dostępu do niedrogich, trwałych oraz wysokiej jakości usług socjalnych świadczonych w interesie ogólnym. – Integracja społeczna i aktywizacja społeczno-zawodowa osób i rodzin z całego obszaru MOF Ełk znajdujących się w trudnej sytuacji życiowej. – Zadaniem projektu powinny być działania prewencyjne, zapobiegające umieszczaniu osób w opiece instytucjonalnej. – Zgodność wsparcia dla usług społecznych ogólnego interesu z horyzontalnymi wytycznymi ministra ds. rozwoju regionalnego dotyczącymi celu tematycznego 9 oraz Komunikatem Komisji Europejskiej „Usługi świadczone w interesie ogólnym, w tym usługi socjalne świadczone w interesie ogólnym: nowe zobowiązanie europejskie” KOM(2007)725. – Projekt realizowany w partnerstwie (preferencje). – Podwyższenie standardu świadczonych usług.
--	---

Projekty komplementarne do działań ZIT MOF Ełk w obszarze rewitalizacji

Przedsięwzięcie: Rewitalizacja ośrodka subregionalnego Ełk	
Cel MOF Ełk	Przywrócenie funkcji społeczno – gospodarczych zdegradowanych obszarów MOF Ełk poprzez nadanie im nowych funkcji i ich jakościową zmianę.
Priorytet MOF Ełk	Priorytet IV: Rewitalizacja społeczna i gospodarcza
Działanie/Poddziałanie MOF Ełk	Działanie 4.1. Rewitalizacja społeczna
Źródło finansowania przedsięwzięcia ze środków UE	RPO Województwa Warmińsko-Mazurskiego na lata 2014-2020 Oś priorytetowa 8. Obszary wymagające rewitalizacji
Cel tematyczny UE	9. Promowanie włączenia społecznego, walka z ubóstwem i wszelką dyskryminacją
Priorytet inwestycyjny UE	9b Wspieranie rewitalizacji fizycznej, gospodarczej i społecznej ubogich społeczności na obszarach miejskich i wiejskich.
Wsparcie UE	10 000 000 euro (85%)
Środki własne na dofinansowanie	1 764 705 euro (15%)
Beneficjenci	jednostki samorządu terytorialnego, ich związki lub stowarzyszenia; jednostki organizacyjne jednostek samorządu terytorialnego, organizacje pozarządowe, spółdzielnie i wspólnoty mieszkaniowe, kościoły i związki wyznaniowe

Typy projektów	<p>Rewitalizacja ośrodka subregionalnego Etłk:</p> <ul style="list-style-type: none"> – wspieranie nadawania i przywracania funkcji społecznych (w tym kulturalnych, edukacyjnych i rekreacyjnych), gospodarczych zdegradowanym obszarom miejskim; – rewaloryzacja/modernizacja/adaptacja istniejącej zabudowy, wyjątkowo w uzasadnionych wypadkach odtwarzanie historycznej zabudowy; – zagospodarowanie/rozwój przestrzeni publicznych – przedsięwzięcia ukierunkowane na podniesienie atrakcyjności społecznej oraz nadawanie walorów funkcjonalnych i estetycznych tym przestrzeniom z uwzględnieniem ich regionalnej tożsamości; – budowa, przebudowa dróg przyczyniających się do gospodarczej i fizycznej rewitalizacji i regeneracji obszarów miejskich lub miejskich obszarów funkcjonalnych.
Tryb przeprowadzenia naboru	<p>Tryb konkursowy.</p> <p>Środki w ramach RPO Województwa Warmińsko-Mazurskiego na lata 2014-2020 na realizację projektów konkursowych. Projekty składane bezpośrednio do RPO Województwa Warmińsko-Mazurskiego na lata 2014-2020.</p>
Terytorialny wymiar wsparcia	<p>Miasto Etłk - obszary wskazane w Programie Rewitalizacji Etłku (oprócz części „Śródmieście-centrum” wyznaczonej do ZIT)</p>
Planowane wykorzystanie instrumentów finansowych	<p>Wsparcie bezzwrotne</p>
Uzasadnienie wyboru przedsięwzięcia	<ul style="list-style-type: none"> – Zintegrowany charakter i strategiczne znaczenie dla MOF Etłk. – Przedsięwzięcie zgodne ze <i>Strategią Rozwoju Ośrodka Subregionalnego Etłk do roku 2025</i>, <i>Strategią Zrównoważonego Rozwoju Etłku do roku 2020</i>, <i>Strategią Zrównoważonego Rozwoju Gminy Etłk na lata 2014-2020</i>, <i>Zintegrowaną strategią rozwoju Etłckiego Obszaru Funkcjonalnego na lata 2014-2025</i>, <i>Programem Rewitalizacji Etłku na lata 2016-2023</i>. – Wpływ na rozwój społeczny, gospodarczy i przestrzenny obszaru. – Wpływ na poprawę stanu środowiska naturalnego. – Projekt jest elementem zintegrowanego przedsięwzięcia rewitalizacyjnego wynikającego z lokalnego programu rewitalizacji. – Ukierunkowanie na niwelowanie zjawisk związanych z problemami społecznymi na danym obszarze, aktywizację społeczno-gospodarczą oraz podniesienie jakości życia lokalnych społeczności. – Wydatki na infrastrukturę drogową jedynie jako element uzupełniający projektów dot. zagospodarowania/rozwój przestrzeni publicznych, rewaloryzacji/modernizacji/ adaptacji istniejącej zabudowy, wspierania przywracania i nadawania funkcji społecznych i gospodarczych zdegradowanych obszarów. – Projekt infrastrukturalny kontynuujący/komplementarny do przedsięwzięć wspartych w ramach RPO Warmia i Mazury 2007-2013 (preferencje). – Projekt wynika z inicjatywy społeczności lokalnych (preferencje). – Projekt realizowany w partnerstwie (preferencje). – Wpływ na zwiększenie zatrudnienia mieszkańców MOF Etłk. – Projekt zapewnia dodatkowe korzyści z punktu widzenia energooszczędności (preferencje). – Dostosowanie infrastruktury i wyposażenia do potrzeb osób niepełnosprawnych. – Przywrócenie lub nadanie nowych funkcji zdegradowanym budynkom dla celów m.in. kulturalnych, społecznych, gospodarczych. – Podwyższenie standardu świadczonych usług. – Kompleksowa rewitalizacja przestrzeni publicznych.

Przedsięwzięcie: Modernizacja infrastruktury i wyposażenie Miejskiego Ośrodka Pomocy Społecznej w Elku.	
Cel MOF Elk	Przywrócenie funkcji społeczno – gospodarczych zdegradowanych obszarów MOF Elk poprzez nadanie im nowych funkcji i ich jakościową zmianę.
Priorytet MOF Elk	Priorytet IV: Rewitalizacja społeczna i gospodarcza
Działanie/Poddziałanie MOF Elk	Działanie 4.1. Rewitalizacja społeczna
Źródło finansowania przedsięwzięcia ze środków UE	RPO Województwa Warmińsko-Mazurskiego na lata 2014-2020 Oś priorytetowa 9. Dostęp do wysokiej jakości usług publicznych
Cel tematyczny UE	9. Promowanie włączenia społecznego, walka z ubóstwem i wszelką dyskryminacją
Priorytet inwestycyjny UE	Priorytet 9a Inwestycje w infrastrukturę zdrowotną i społeczną, które przyczyniają się do rozwoju krajowego, regionalnego i lokalnego, zmniejszania nierówności w zakresie stanu zdrowia, promowanie włączenia społecznego poprzez lepszy dostęp do usług społecznych, kulturalnych i rekreacyjnych oraz przejścia z usług instytucjonalnych do usług na poziomie społeczności lokalnych
Wsparcie UE	399 500 euro (85%)
Środki własne na dofinansowanie	70 500 euro (15%)
Beneficjenci	Gmina Miasto Elk
Zakres projektu	Szczegółowy zakres prac (m.in.): – modernizacja infrastruktury MOPS – przebudowa pomieszczeń MOPS, dostosowanie do potrzeb osób niepełnosprawnych, – wyposażenie stanowisk pracy pracowników socjalnych, – modernizacja instalacji elektrycznej, – modernizacja centralnego ogrzewania, – modernizacja sanitariatów, – budowa podjazdu dla osób niepełnosprawnych, – budowa ogrodzenia obiektu.
Tryb naboru	Tryb konkursowy Środki w ramach RPO Województwa Warmińsko-Mazurskiego na lata 2014-2020 na realizację projektów konkursowych
Terytorialny wymiar wsparcia	Miasto Elk - obszary wskazane w Programie Rewitalizacji Elku (Miejski Ośrodek Pomocy Społecznej, ul. Piłsudskiego 8)
Planowane wykorzystanie instrumentów finansowych	Wsparcie bezzwrotne
Uzasadnienie wyboru przedsięwzięcia	– Strategiczne znaczenie dla MOF Elk. – Przedsięwzięcie zgodne ze <i>Strategią Rozwoju Ośrodka Subregionalnego Elk do roku 2025</i> , <i>Strategią Zrównoważonego Rozwoju Elku do roku 2020</i> , <i>Zintegrowaną strategią rozwoju Elckiego Obszaru Funkcjonalnego na lata 2014-2025</i> , <i>Programem Rewitalizacji Elku na lata 2016-2023</i> . – Przedsięwzięcie rozwiązuje problem MOF Elk. – Przedsięwzięcie powiązane z miastem-rdzeniem MOF Elk. – Wpływ na rozwój społeczny obszaru. – Projekt jest elementem zintegrowanego przedsięwzięcia rewitalizacyjnego wynikającego z lokalnego programu rewitalizacji. – Działania infrastrukturalne podporządkowane rozwiązywaniu zdiagnozowanych problemów społecznych. – Podwyższenie standardu świadczonych usług.

	<ul style="list-style-type: none"> – Dostosowanie infrastruktury i wyposażenia do potrzeb osób niepełnosprawnych. – Zapewnienie dodatkowych korzyści z punktu widzenia energooszczędności.
--	--

Przedsięwzięcie: Podniesienie jakości usług integracji społecznej w MOF Elk	
Cel MOF Elk	Przywrócenie funkcji społeczno – gospodarczych zdegradowanych obszarów MOF Elk poprzez nadanie im nowych funkcji i ich jakościową zmianę.
Priorytet MOF Elk	Priorytet V. Aktywne społeczeństwo
Działanie/Poddziałanie MOF Elk	Działanie 5.2.1. Wzmocnienie i wsparcie pomocy społecznej
Źródło finansowania przedsięwzięcia ze środków UE	RPO Województwa Warmińsko-Mazurskiego na lata 2014-2020 Oś priorytetowa 9. Dostęp do wysokiej jakości usług publicznych
Cel tematyczny UE	9. Promowanie włączenia społecznego, walka z ubóstwem i wszelką dyskryminacją
Priorytet Inwestycyjny UE	Priorytet 9a Inwestycje w infrastrukturę zdrowotną i społeczną, które przyczyniają się do rozwoju krajowego, regionalnego i lokalnego, zmniejszania nierówności w zakresie stanu zdrowia, promowanie włączenia społecznego poprzez lepszy dostęp do usług społecznych, kulturalnych i rekreacyjnych oraz przejścia z usług instytucjonalnych do usług na poziomie społeczności lokalnych
Beneficjenci	Jednostki samorządu terytorialnego, ich związki i towarzyszenia; jednostki organizacyjne jednostek samorządu terytorialnego; instytucje pomocy i integracji społecznej (w rozumieniu przepisów o pomocy społecznej); jednostki zatrudnienia socjalnego (realizujące zadania wynikające z przepisów o zatrudnieniu socjalnym); organizacje pozarządowe działające na podstawie zapisów statutowych w sferze pomocy i integracji społecznej oraz inne podmioty prowadzące na podstawie zapisów statutowych działalność w sferze pomocy i integracji społecznej
Typy projektów/działań	Inwestycje w infrastrukturę na rzecz integracji społecznej (z wyłączeniem budowy nowych obiektów), przede wszystkim klubów integracji społecznej, centrów integracji społecznej i zakładów aktywności zawodowej, służących przygotowaniu do wejścia na rynek pracy.
Tryb naboru	Tryb konkursowy Środki w ramach RPO Województwa Warmińsko-Mazurskiego na lata 2014-2020 na realizację projektów konkursowych. Projekty składane bezpośrednio do RPO Województwa Warmińsko-Mazurskiego na lata 2014-2020.
Terytorialny wymiar wsparcia	Miasto Elk, Gmina Elk (ośrodek subregionalny Elk) - obszary o szczególnej kumulacji problemów społeczno-gospodarczych, w tym obszary Miasta Elk wskazane w Programie Rewitalizacji Elku
Planowane wykorzystanie instrumentów finansowych	Wsparcie bezzwrotne
Uzasadnienie wyboru przedsięwzięcia	<ul style="list-style-type: none"> – Strategiczne znaczenie dla MOF Elk. – Przedsięwzięcie zgodne ze <i>Strategią Zrównoważonego Rozwoju Elku do roku 2020</i>, <i>Strategią Rozwoju Ośrodka Subregionalnego Elku do roku 2025</i>, <i>Zintegrowaną strategią rozwoju Elckiego Obszaru Funkcjonalnego na lata 2014-2025</i>, <i>Strategią Zrównoważonego Rozwoju Gminy Elku na lata 2014-2020</i>, <i>Programem Rewitalizacji Elku na lata 2016-2023</i>. – Przedsięwzięcie rozwiązuje problem MOF Elk. – Przedsięwzięcie powiązane z miastem-rdzeniem MOF Elk. – Wpływ na rozwój społeczny i gospodarczy obszaru. – Działania infrastrukturalne podporządkowane rozwiązywaniu zdiagnozowanych problemów społecznych.

	– Rozwój usług społecznych na rzecz osób zagrożonych ubóstwem i wykluczeniem społecznym powinien być zgodny z założeniami europejskich zasad przejścia z opieki instytucjonalnej do opieki środowiskowej oraz z kierunkami wskazanymi w Programie Przeciwdziałania Ubóstwu i Wykluczeniu Społecznemu 2020.
--	--

Przedsięwzięcie: Włączenie społeczne mieszkańców MOF Elk	
Cel MOF Elk	Przywrócenie funkcji społeczno – gospodarczych zdegradowanych obszarów MOF Elk poprzez nadanie im nowych funkcji i ich jakościową zmianę.
Priorytet MOF Elk	Priorytet IV: Rewitalizacja społeczna i gospodarcza
Działanie/Poddziałanie MOF Elk	Działanie 4.1. Rewitalizacja społeczna
Źródło finansowania przedsięwzięcia ze środków UE	Program Rozwoju Obszarów Wiejskich 2014 – 2020 Priorytet: P6 Promowanie włączenia społecznego, zmniejszania ubóstwa oraz rozwoju gospodarczego na obszarach wiejskich Priorytet/cel przekrojowy: 6B) Wspieranie lokalnego rozwoju na obszarach wiejskich Działanie M07 - Podstawowe usługi i odnowa wsi na obszarach wiejskich (art. 20 rozporządzenia EFRROW) Działanie M19 – Wsparcie dla rozwoju lokalnego w ramach inicjatywy LEADER (RLKS – rozwój lokalny kierowany przez społeczność) (art. 35 rozporządzenia (UE) nr 1303/2013)
Typy projektów/działań	Działanie M07 - Podstawowe usługi i odnowa wsi na obszarach wiejskich (art. 20): <ul style="list-style-type: none"> – budowa, modernizacja lub wyposażenie budynków pełniących funkcje kulturalne, w tym świetlic, domów kultury (m.in.: adaptacja budynku gospodarczego na mazurską izbę pamięci w Rożyńsku, budowa świetlic na terenie Gminy Elk); – ukształtowanie przestrzeni publicznej zgodnie z wymaganiami ładu przestrzennego (m.in.: rewitalizacja plaż i boisk na terenie Gminy Elk, budowa parkingu przy Gminnym Centrum Kultury w Stradunach), – odnawianie lub poprawa stanów zabytkowych obiektów budowlanych, służących zachowaniu dziedzictwa kulturowego, – zakup obiektów charakterystycznych dla tradycji budownictwa w danym regionie z przeznaczeniem na cele publiczne. M19 – Wsparcie dla rozwoju lokalnego w ramach inicjatywy LEADER (RLKS – rozwój lokalny kierowany przez społeczność) (art. 35 rozporządzenia (UE) nr 1303/2013) <ul style="list-style-type: none"> – zachowanie dziedzictwa lokalnego, – rozwój ogólnodostępnej i niekomercyjnej infrastruktury turystycznej, rekreacyjnej lub kulturalnej, – przeciwdziałanie wykluczeniu społecznemu.
Beneficjenci	Gmina Elk, instytucja kultury dla której organizatorem jest JST, LGD
Tryb naboru	Tryb konkursowy Projekty konkursowe zmierzające do podniesienia aktywności społecznej wśród osób wykluczonych i zagrożonych wykluczeniem społecznym, składane bezpośrednio do PROW 2014-2020 przez uprawnione podmioty i LGD
Terytorialny wymiar wsparcia	Gmina Elk - obiekty wpisane do wojewódzkiego rejestru zabytków; obszary po byłych Państwowych Gospodarstwach Rolnych w Gminie Elk; centra wybranych miejscowości w Gminie Elk; obszary o szczególnej kumulacji problemów społeczno-gospodarczych, obszary atrakcyjne turystycznie.
Planowane wykorzystanie	Wsparcie bezzwrotne

6.	PEC Sp. z o.o., Spółdzielnia Mieszkaniowa „Świt” (Zakład Ciepłowniczy)	Modernizacja Przedsiębiorstwa Energetyki Ciepłej w Elk oraz Zakładu Ciepłowniczego Spółdzielni Mieszkaniowej Świt - Redukcja emisji zanieczyszczeń do środowiska poprzez rozbudowę i modernizację sieci ciepłej oraz modernizację kotła i instalacji odpylania	2015-2020	2 860 000 euro (12 mln zł)	<p>Miasta Elk i Powiatu Elckiego); budynek Miejskiego Ośrodka Pomocy Społecznej w Elku.</p> <p>Zakres prac: ocieplenie ścian, stropodachu, fundamentów, modernizacja wentylacji, instalacji c.o. i c.w.u., zastosowanie odnawialnych źródeł energii, modernizacja oświetlenia, zarządzanie energią i infrastrukturą).</p> <p>Gmina Elk</p> <p>Wykaz budynków: szkoły gminne w miejscowościach: Nowa Wieś Elcka (gimnazjum i ZS-P), Straduny, Mrozy Wielkie, Rękusy, Chelchy, Woszczele; budynek biblioteki w Nowej Wsi Elckiej.</p> <p>Zakres prac: kompleksowa termomodernizacja budynków wraz z wymianą źródeł ciepła w kotłowniach.</p> <p>Powiat Elcki</p> <p>Wykaz budynków: szkoły ponadgimnazjalne: ZS2, ZS5, ZS6.</p> <p>Zakres prac: ocieplenie stropodachu i ścian, wymiana okien i drzwi, kompleksowa modernizacja instalacji c.o., zastosowanie OZE; w przypadku ZS6 oprócz ww. prac również kompleksowa modernizacja c.w.u., część budynków ZS6 jest już zmodernizowana.</p>	Miasto Elk	POLIŚ 2014-2020
----	--	---	-----------	--------------------------------------	---	------------	------------------------

			nad rzeką Elk, przebudowę istniejącej sygnalizacji świetlnej, przebudowę sieci telekomunikacyjnej, przebudowę sieci gazowej, przebudowę sieci energetycznej nn i Sn, przebudowę sieci ciepłowniczej, przebudowę sieci kan. sanitarnej, opracowanie dla całości nowej organizacji ruchu (oznakowanie poziome i pionowe urządzenia brd).				RPO WiM 2014-2020
3.	Elcki Obszar Funkcjonalny (Miasto Elk, Gmina Elk, Gmina Kalinowo, Gmina Prostki, Gmina Stare Juchy) w porozumieniu z innymi podmiotami	Budowa zintegrowanego węzła przesiadkowego	2015-2020	8 580 000 euro (36 mln zł)	– Utworzenie głównego węzła przesiadkowego wraz z infrastrukturą towarzyszącą na terenie Miasta Elk. Projekt uwzględniac będzie także powiązania z dworcem kolejowym, komunikacją miejską i rowerową. – Utworzenie lokalnych węzłów przesiadkowych w gminach powiatu etckiego, do których z głównego węzła przesiadkowego docierać będą linie dowozowe.	Miasto Elk, Gmina Elk, Gmina Kalinowo, Gmina Prostki, Gmina Stare Juchy)	RPO WiM 2014-2020
4.	Elcki Obszar Funkcjonalny (Miasto Elk, Gmina Elk, Gmina Kalinowo, Gmina Prostki, Gmina Stare Juchy)	Rowerowy Elcki Obszar Funkcjonalny – zintegrowana sieć ścieżek rowerowych	2015-2025	6 730 000 euro (28,22 mln zł)	Budowa, rozbudowa i modernizacja ścieżek rowerowych dla celów komunikacyjnych, wraz z infrastrukturą towarzyszącą (parkingi, przystanki komunikacji publicznej dostosowane do potrzeb rowerzystów, postoje, centra przesiadkowe monitorowane powiązane z komunikacją miejską), w tym: – na terenach wiejskich – jako element multimodalnego systemu zapewniającego komunikację mniejszych miejscowości z Elkiem, – na obszarach rewitalizowanych – jako alternatywna opcja komunikacyjna, – w ramach promenad, ciągów pieszo-rowerowych nad brzegami jezior – zapewnienie atrakcyjności dróg rowerowych i stworzenie dostępu do nowych elementów infrastruktury turystycznej i rekreacyjnej.	Miasto Elk, Gmina Elk, Gmina Kalinowo, Gmina Prostki, Gmina Stare Juchy	RPO WiM 2014-2020
OBSZARY WYMAGAJĄCE POPRAWY EFEKTYWNOŚCI ENERGETYCZNEJ							
5.	Porozumienie administracyjne (Gmina Miasto Elk, Gmina Elk, Powiat Elcki)	Poprawa efektywności energetycznej budynków publiczności w subregionie etckim	2014 - 2020	13 460 000 euro (56,5 mln zł)	Cel: zwiększenie efektywności energetycznej w budynkach użyteczności publicznej, zwiększenie produkcji i wykorzystania OZE oraz redukcja emisji CO2 poprzez kompleksową modernizację energetyczną budynków użyteczności publicznej Gmina Miasto Elk <i>Wykaz budynków:</i> miejskie przedszkola i żłobek: Świąteiko, Mali Odkrywcy, Niezapominajka, Słoneczna Osemka, Ekoludki, Perełka; szkoły podstawowe i gimnazja: SP 9 z G3, SP2 z G1, SP3 z G4, SP7 z G2; budynek Urzędu Miasta Elku oraz Starostwa Powiatowego w Elku (budynek jest własnością	Miasto Elk, Gmina Elk	POIŚ 2014-2020/ RPO WiM 2014-2020

Lista projektów komplementarnych do działań ZIT MOF Elk

I.p.	Nazwa wnioskodawcy	Tytuł projektu	Okres realizacji projektu w latach	Całkowita wartość projektu	Skrócony opis projektu	Miejsce realizacji projektu	Program Operacyjny
OBSZARY WYMAGAJĄCE POPRAWY INFRASTRUKTURY TRANSPORTOWEJ							
1.	Porozumienie międzygminne (Gmina Miasto Elk, Gmina Elk)	Zintegrowany system transportu publicznego w ośrodku subregionalnym Elk (zakup nowych ekologicznych 20 autobusów oraz modernizacja bazy MZK)	2015-2018	6 710 000 euro (28,2 mln zł)	Rozwój zrównoważonego transportu publicznego łączącego miasto Elk z jego obszarem funkcjonalnym: - wymiana taboru komunikacji miejskiej i podmiejskiej na niskoemisyjne: zakup 20 autobusów o napędzie ekologicznym, - modernizacja infrastruktury MZK: zakup i montaż 10 elektronicznych tablic informacyjnych, umieszczanych przy wiatkach przystankowych, montaż 15 wiat przystankowych, systemu monitoringu wizyjnego na 10 wiatkach przystankowych i w autobusach, zastosowanie specjalnych płyt chodnikowych (tzw. Braille'a), remont i przebudowa 5 pięci autobusowych oraz remont nawierzchni zajęzdni autobusowej, - remont i przebudowa 5 pięci autobusowych oraz zakup 10 wiat przystankowych na terenie Gminy Elk.	Miasto Elk, Gmina Elk	RPO WIM 2014-2020
2.	Gmina Miasto Elk	Budowa równoległej drogi średnicowej (małej obwodnicy Miasta Elku) w celu stworzenia alternatywy komunikacyjnej z Centrum i do Centrum Miasta	2015 -2020	5 480 000 euro (23 mln zł)	Ulice Norwida – Dąbrowskiego stanowią ciąg komunikacyjny pod przyszlą małą obwodnicę m. Elku wyprzedzającą ruch w kierunku dróg krajowych DK 65, a dalej DK 16 (obwodnicy Miasta Elku). Droga średnicowa będzie biegła wzdłuż torów do kolejowych do dworca – zapewni tym samym połączenie z planowanym terminalem multimodalnym sieci TEN-T oraz trasą kolejową Rail Baltica. Na odcinku ulic Dąbrowskiego – Norwida długości 3 km projektuje się jednolitą dwupasmową utwardzoną nawierzchnię bitumiczną z przyległymi skrzyżowaniami z trasą główną (12 skrzyżowań) wraz z infrastrukturą. Zakres inwestycji obejmuje także: budowę na całej długości inwestycji ciągu pieszego ze ścieżką rowerową, budowę zjazdów indywidualnych i publicznych, budowę zatok autobusowych, budowę sieci kanalizacji deszczowej, budowę nowego oświetlenia trasy, budowę 4 układów sygnalizacji świetlnej, budowę żelbetowego mostu	Miasto Elk	budget państwa

7.6. LISTY PROJEKTÓW STRATEGICZNYCH

Lista projektów strategicznych realizowanych w formule ZIT – tryb konkursowy

I.p.	Nazwa wnioskodawcy	Tytuł projektu	Okres realizacji projektu w latach	Całkowita wartość projektu	Skrócony opis projektu	Miejsce realizacji projektu	Program Operacyjny
OBSZARY WYMAGAJĄCE POPRAWY INFRASTRUKTURY TRANSPORTOWEJ							
1.	Porozumienie międzygminne (Gmina Miasto Elk, Gmina Elk)	Rozwój infrastruktury transportowej w ośrodku subregionalnym Elk (poprawa dostępności komunikacyjnej Subregionu z drogami krajowymi nr 16 i 65 poprzez rozbudowę i modernizację dróg gminnych oraz modernizację byleży DK 16 – ulicy Suwalskiej)	2015-2020	5 666 667 euro (23,8 mln zł)	<p>Budowa, przebudowa i rozwój dróg lokalnych w MOF Elk zapewniających bezpośrednie połączenie z drogą krajową nr 16, poprzez przebudowę i modernizację (lista indykatorywna):</p> <p>- ul. Suwalska: przebudowa drogi gminnej publicznej w mieście Elk, wyprzedzającej ruch z miasta w kierunku przejścia granicznego i planowanego lotniska lokalnego oraz trasy Via Baltica, bezpośrednio łączącej się z DK 16 i DK 65 (obwodnica Miasta Elku); zakres prac obejmuje wybudowanie nowej nawierzchni utwardzonej na podbudowie kruszycowej, miejscowe wzmocnienie konstrukcji jezdni, remont kanalizacji deszczowej, budowę kanalizacji teletechnicznej, budowę oświetlenia, budowę zjazdów, budowę chodników, budowę ścieżki rowerowej, budowę i przebudowę kolidującej infrastruktury technicznej;</p> <p>- ul. Kolonia: przebudowa drogi gminnej publicznej w mieście Elk, wyprzedzającej ruch z miasta i bezpośrednio łączącej się z DK 16 i DK 65 (obwodnica Miasta Elku), zapewniającej połączenie z planowanym terminalem multimodalnym sieci TEN-T; zakres prac obejmuje wykonanie 2 pasmowej jezdni o dł. 1057 mb bitumicznej, przebudowę dwóch skrzyżowań, budowę ciągów pieszych obustronnych, budowę ścieżki rowerowej, budowę zjazdów na posesje handlowo-usługowe, budowę parkingów, budowę zatok autobusowych z montażem wiat, budowę kanalizacji deszczowej i sanitarnej, budowę oświetlenia.</p> <p>- ul. Olsztyńska: przebudowa drogi gminnej publicznej nr 177099 N (ul.Olsztyńska) w m. Elk Osada, gm. Elk wraz ze skrzyżowaniem z drogą krajową nr 16 w km 289+729. Zakres robót obejmuje przebudowę ulicy Olsztyńskiej wraz z budową</p>	Miasto Elk, Gmina Elk,	RPO WIM 2014-2020

Cel strategiczny ZIT/Priorytet ZIT/Os priorytetowa RPO/Działanie RPO/Poddziałanie RPO	Typ projektu	Nazwa wskaźnika	Typ wskaźnika	Jednostka miary	Wartość bazowa ZIT MOF EIk	Wartość docelowa ZIT MOF EIk	Wartość docelowa RPO WIM 2014-2020	Częstotliwość pomiaru	Źródło
<p>Cel ZIT: Wzrost aktywności społecznej</p> <p>Priorytet ZIT: V Aktywne społeczeństwo</p> <p>Os priorytetowa RPO: 11. Włączenie społeczne</p> <p>Działanie RPO: 11.2. Ułatwienie dostępu do przystępnych cenowo, trwałych oraz wysokiej jakości usług, w tym opieki zdrowotnej i usług społecznych świadczonych w interesie ogólnym</p> <p>Poddziałanie RPO: 11.2.5. Ułatwienie dostępu do usług społecznych, w tym integracja ze środowiskiem lokalnym – projekt ZIT EIk</p>	<p>- świadczenie usług eliminujących dysfunkcje osób i rodzin znajdujących się w trudnej sytuacji życiowej,</p> <p>- lokalne działania integracyjne społeczności sprzyjające włączeniu społecznemu (np. wspólne działania na rzecz poprawy przestrzeni publicznej z wykorzystaniem nabytych podczas aktywizacji zawodowej kompetencji);</p>	<p>Liczba wspartych w programie miejsc świadczenia usług społecznych, istniejących po zakończeniu programu</p>	rezultatu	szt.	0	50%	50%	bieżący monitoring	SL 2014
		<p>Liczba osób zagrożonych ubóstwem lub wykluczeniem społecznym poszukujących pracy, uczesniczących w kształceniu lub szkoleniu, zdobywających kwalifikacje, pracujących (łącznie z prowadzonymi działalnością na własny rachunek) po opuszczeniu programu</p>	rezultatu	osoby	0	15%	15%	bieżący monitoring	SL 2014

Cel strategiczny ZIT/Priorytet ZIT/Oś priorytetowa RPO/Działanie RPO/Poddziałanie RPO	Typ projektu	Nazwa wskaźnika	Typ wskaźnika	Jednostka miary	Wartość bazowa ZIT MOF EIk	Wartość docelowa ZIT MOF EIk	Wartość docelowa RPO WIM 2014-2020	Częstotliwość pomiaru	Źródło
zagrożonych wykluczeniem społecznym – projekt ZIT EIk	działające na rzecz aktywizacji społeczno-zawodowej (których podstawowym zadaniem nie jest działalność gospodarcza), z wyjątkiem warsztatów terapii zajęciowej.	opuszczeniu programu							
		Liczba osób zagrożonych ubóstwem lub wykluczeniem społecznym, które uzyskały kwalifikacje po opuszczeniu programu	rezultatu	osoby	0	30%	30%	bieżący monitoring	SL 2014
		Liczba osób zagrożonych ubóstwem lub wykluczeniem społecznym pracujących 6 miesięcy po opuszczeniu programu (łącznie z pracującymi na własny rachunek)	rezultatu	osoby	0	22%	22%	ewaluacja	2018 r., 2020 r., 2023 r.

Cel strategiczny ZIT/Priorytet ZIT/Os priorytetowa RPO/Działanie RPO/Poddziałanie RPO	Typ projektu	Nazwa wskaźnika	Typ wskaźnika	Jednostka miary	Wartość bazowa ZIT MOF Efk	Wartość docelowa ZIT MOF Efk	Wartość docelowa RPO WIM 2014-2020	Częstość pomiaru	Zródło
	ukierunkowane na podniesienie atrakcyjności społecznej oraz nadawanie walorów funkcjonalnych i estetycznych tym przestrzeniom z uwzględnieniem ich regionalnej tożsamości, – budowa, przebudowa dróg przyczyniających się do gospodarczej i fizycznej rewitalizacji i regeneracji obszarów miejskich lub miejskich obszarów funkcjonalnych (jako element lokalnego/ponadlokalnego planu rewitalizacji)								
Cel ZIT: Wzrost aktywności społecznej Priorytet ZIT: IV Rewitalizacja społeczna i gospodarcza Os priorytetowa RPO: 11. Włączenie społeczne Działanie RPO: 11.1 Aktywne włączenie, w tym z myślą o promowaniu równych szans oraz aktywnego uczestnictwa i zwiększaniu szans na zatrudnienie Poddziałanie RPO: 11.1.3 Aktywizacja społeczna i zawodowa osób wykluczonych oraz	– aktywizacja osób wykluczonych oraz zagrożonych wykluczeniem społecznym zgodnie ze zindywidualizowaną ścieżką rozwoju, – usługi skierowane do osób wykluczonych i zagrożonych wykluczeniem społecznym przez podmioty integracji społecznej, tj. centra integracji społecznej, kluby integracji społecznej, zakłady aktywności zawodowej oraz podmioty	Liczba osób zagrożonych ubóstwem lub wykluczeniem społecznym pracujących po opuszczeniu programu (łącznie z pracującymi na własny rachunek)	rezultatu	osoby	0	20%	20%	bieżący monitoring	SL 2014
		Liczba osób zagrożonych ubóstwem lub wykluczeniem społecznym poszukujących pracy po	rezultatu	osoby	0	6%	6%	bieżący monitoring	SL 2014

Cel strategiczny ZIT/Priorytet ZIT/Os priorytetowa RPO/Działanie RPO/Poddziałanie RPO	Typ projektu	Nazwa wskaźnika	Typ wskaźnika	Jednostka miary	Wartość bazowa ZIT MOF Elk	Wartość docelowa ZIT MOF Elk	Wartość docelowa RPO WiM 2014-2020	Częstotliwość pomiaru	Źródło
<p>Cel ZIT: Poprawa spójności społecznej i terytorialnej MOF Elk</p> <p>Priorytet ZIT: III Zrównoważony transport</p> <p>Os priorytetowa RPO: 7. Infrastruktura transportowa</p> <p>Działanie RPO: 7.2. Infrastruktura drogowa w miejskich obszarach funkcjonalnych</p> <p>Poddziałanie RPO: 7.2.3. Infrastruktura drogowa w miejskim obszarze funkcjonalnym Elku – ZIT bis</p>	<p>budowa przebudowa dróg w obszarach funkcjonalnych Olisztyna („Mobilny MOF”), Elbląga i Elku związanych ze zrównoważoną mobilnością miejską</p>	<p>Wskaźnik Drogowej Dostępności Transportowej WDDT II (syntetyczny)</p>	<p>rezultatu</p>	-	-	17,1450	17,1450	Od 2013 r. co 2-3 lata	MiR
<p>Cel ZIT: Przywracanie funkcji społeczno-gospodarczych zdegradowanych obszarów MOF Elk poprzez nadanie im nowych funkcji i ich jakościową zmianę</p> <p>Priorytet ZIT: IV Rewitalizacja społeczna i gospodarcza</p> <p>Os priorytetowa RPO: 8. Obszary wymagające rewitalizacji</p> <p>Działanie RPO: Rewitalizacja miejskiego obszaru funkcjonalnego Elku – ZIT bis</p>	<p>- wspieranie nadawania i przywracania funkcji społecznych (w tym kulturalnych, edukacyjnych i rekreacyjnych), gospodarczych zdegradowanym obszarom miejskim, - rewaloryzacja/modernizacja/ adaptacja istniejącej zabudowy, wyjątkowo w uzasadnionych wypadkach odtwarzanie historycznej zabudowy, - zagospodarz rozwój przestrzeni publicznych – przedsięwzięcia</p>	<p>Wskaźnik ożywienia terenach rewitalizowanych</p>	<p>rezultatu</p>	%	nd	75	75	rocznie	Szacunki na podstawie danych GUS

Cel strategiczny ZIT/Priorytet ZIT/Os priorytetowa RPO/Działanie RPO/Poddziałanie RPO	Typ projektu	Nazwa wskaźnika	Typ wskaźnika	Jednostka miary	Wartość bazowa ZIT MOF EIk	Wartość docelowa ZIT MOF EIk	Wartość docelowa RPO WIM 2014-2020	Częstotliwość pomiaru	Źródło
<p>Cel ZIT: Poprawa stanu środowiska MOF EIk oraz wykorzystanie zasobów przyrodniczych i kulturowych dla zrównoważonego rozwoju</p> <p>Priorytet ZIT: II Środowisko przyrodnicze i efektywne wykorzystanie zasobów</p> <p>Os priorytetowa RPO: 6. Kultura i dziedzictwo</p> <p>Poddziałanie RPO: 6.1.3. Instytucje kultury – ZIT bis EIk</p>	<p>inwestycje w instytucje kultury by dostosować je do nowoczesnej działalności kulturalnej, w tym zakup trwałego wyposażenia oraz konserwacja muzealiów, starodruków itp.;</p>	<p>Zwiedzający muzea i oddziały w gestii samorządów gmin, powiatów i miast na prawach powiatu/1000 mieszkańców</p>	<p>rezultatu</p>	<p>osoby</p>	<p>4,66</p>	<p>5,90</p>	<p>99</p>	<p>rok</p>	<p>GUS</p>
<p>Cel ZIT: Poprawa spójności społecznej i terytorialnej MOF EIk</p> <p>Priorytet ZIT: III Zrównoważony transport</p> <p>Os priorytetowa RPO: 4. Efektywność energetyczna</p> <p>Działanie RPO: 4.4. Zrównoważony transport miejski</p> <p>Poddziałanie RPO: 4.4.3. Poprawa mobilności miejskiej w miejskim obszarze funkcjonalnym Eiku – ZIT bis</p>	<p>budowa przebudowa dróg w obszarach funkcjonalnych Olsztyna („Mobilny MOF”), Elbląga i Eiku związanych ze zrównoważoną mobilnością miejską</p>	<p>Przewozy pasażerów komunikacją miejską</p>	<p>rezultatu</p>	<p>mln osób</p>	<p>3,67</p>	<p>5,17</p>	<p>63,4</p>	<p>rocznie</p>	<p>GUS</p>

Cel strategiczny ZIT/Priorytet ZIT/Os priorytetowa RPO/Działanie RPO/Poddziałanie RPO	Typ projektu	Nazwa wskaźnika	Typ wskaźnika	Jednostka miary	Wartość docelowa RPO WiM 2014-2020	Wartość docelowa ZIT MOF EIk	Częstość pomiaru	Zródło
uczestnictwa i zwiększaniu szans na zatrudnienie Poddziałanie RPO: 11.1.3 Aktywizacja społeczna i zawodowa osób wykluczonych oraz zagrożonych wykluczeniem społecznym – projekt ZIT EIk	integracji społecznej, kluby integracji społecznej, zakłady aktywności zawodowej oraz podmioty działające na rzecz aktywizacji społeczno-zawodowej (których podstawowym zadaniem nie jest działalność gospodarcza), z wyjątkiem warsztatów terapii zajęciowej.	Liczba osób z niepełnosprawnościami objętych wsparciem w programie	produktu	osoby	1 249	29	bieżący monitoring	SL 2014
Cel ZIT: Wzrost aktywności społecznej Priorytet ZIT: V Aktywne społeczeństwo Os priorytetowa RPO: 11. Włączenie społeczne Działanie RPO: 11.2. Ułatwienie dostępu do przystępnych cenowo, trwałych oraz wysokiej jakości usług, w tym opieki zdrowotnej i usług społecznych świadczonych w interesie ogólnym Poddziałanie RPO: 11.2.5. Ułatwienie dostępu do usług społecznych, w tym integracja ze środowiskiem lokalnym – projekt ZIT EIk	- świadczenie usług eliminujących dysfunkcje osób i rodzin znajdujących się w trudnej sytuacji życiowej. - lokalne działania integracyjne społeczności sprzyjające włączeniu społecznemu (np. wspólne działania na rzecz poprawy przestrzeni publicznej z wykorzystaniem nabytych podczas aktywizacji zawodowej kompetencji);	Liczba osób zagrożonych ubóstwem lub wykluczeniem społecznym objętych usługami społecznymi świadczonymi w interesie ogólnym w programie	produktu	osoby	12 962	1 570	bieżący monitoring	SL 2014

Cel strategiczny ZIT/Priorytet ZIT/Os priorytetowa RPO/Działanie RPO/Poddziałanie RPO	Typ projektu	Nazwa wskaźnika	Typ wskaźnika	Jednostka miary	Wartość docelowa RPO WiM 2014-2020	Wartość docelowa ZIT MOF EIk	Częstotliwość pomiaru	Źródło
Działanie RPO: 8.3. Rewitalizacja miejskiego obszaru funkcjonalnego Eiku – ZIT bis	odtworzenie historycznej zabudowy, – zagospodarowanie/ rozwój przestrzeni publicznych – przedsięwzięcia ukierunkowane na podniesienie atrakcyjności społecznej oraz nadawanie walorów funkcjonalnych i estetycznych tym przestrzeniom z uwzględnieniem ich regionalnej tożsamości, – budowa, przebudowa dróg przyczyniających się do gospodarczej i fizycznej rewitalizacji i regeneracji obszarów miejskich lub miejskich obszarów funkcjonalnych (jako element lokalnego/ ponadlokalnego planu rewitalizacji)	Liczba obiektów infrastruktury zlokalizowanych na rewitalizowanych obszarach	produktu	szt.	40	3	bieżący monitoring	SL 2014
Cel ZIT: Wzrost aktywności społecznej Priorytet ZIT: IV Rewitalizacja społeczna i gospodarcza Os priorytetowa RPO: 11. Włączenie społeczne Działanie RPO: 11.1 Aktywne włączenie, w tym z myślą o promowaniu równych szans oraz aktywnego	– aktywizacja osób wykluczonych oraz zagrożonych wykluczeniem społecznym zgodnie ze zindywidualizowaną ścieżką rozwoju, – usługi skierowane do osób wykluczonych i zagrożonych wykluczeniem społecznym przez podmioty integracji społecznej, tj. centra	Liczba osób zagrożonych ubóstwem lub wykluczeniem społecznym objętych wsparciem w programie	produktu	osoby	14 741	340	bieżący monitoring	SL 2014

Cel strategiczny ZIT/Priorytet ZIT/Os priorytetowa RPO/Działanie RPO/Poddziałanie RPO	Typ projektu	Nazwa wskaźnika	Typ wskaźnika	Jednostka miary	Wartość docelowa RPO WIM 2014-2020	Wartość docelowa ZIT MOF EIk	Częstotliwość pomiaru	Źródło
<p>Cel ZIT: Poprawa spójności społecznej i terytorialnej MOF EIk</p> <p>Priorytet ZIT: III Zrównoważony transport</p> <p>Oś priorytetowa RPO: 7. Infrastruktura transportowa</p> <p>Działanie RPO: 7.2. Infrastruktura drogowa w miejskich obszarach funkcjonalnych</p> <p>Podziałanie RPO: 7.2.3. Infrastruktura drogowa w miejskim obszarze funkcjonalnym Eiku – ZIT bis</p>	<p>budowa, przebudowa dróg lokalnych w obszarach funkcjonalnych Olisztyna („Mobilny MOF”), Elbląga i Eiku</p>	<p>Całkowita długość przebudowanych lub zmodernizowanych dróg</p>	<p>produktu</p>	<p>km</p>	<p>104</p>	<p>4</p>	<p>bieżący monitoring</p>	<p>SL 2014</p>
<p>Cel ZIT: Przywrócenie funkcji społeczno-gospodarczych zdegradowanych obszarów MOF EIk poprzez nadanie im nowych funkcji i ich jakościową zmianę</p> <p>Priorytet ZIT: IV Rewitalizacja społeczna i gospodarcza</p> <p>Oś priorytetowa RPO: 8. Obszary wymagające rewitalizacji</p>	<p>– wspieranie nadawania i przywrócenia funkcji społecznych (w tym kulturalnych, edukacyjnych i rekreacyjnych), gospodarczych zdegradowanym obszarom miejskim, – rewaloryzacja/modernizacja/adaptacja istniejącej zabudowy, wyjątkowo w uzasadnionych wypadkach</p>	<p>Otwarta przestrzeń utworzona lub zrehabilitowana na obszarach miejskich</p>	<p>produktu</p>	<p>m²</p>	<p>920 000</p>	<p>19 000</p>	<p>bieżący monitoring</p>	<p>SL 2014</p>

7.5. WPŁYW PLANOWANYCH PRZEDSIĘWZIĘĆ NA OSIĄGANIE ZAKŁADANYCH WSKAŹNIKÓW RPO WOJEWÓDZTWA WARMIŃSKO-MAZURSKIEGO NA LATA 2014-2020

Cel strategiczny ZIT/Priorytet ZIT/Oś priorytetowa RPO/Działanie RPO/Poddziałanie RPO	Typ projektu	Nazwa wskaźnika	Typ wskaźnika	Jednostka miary	Wartość docelowa RPO WiM 2014-2020	Wartość docelowa ZIT MOF EIk	Częstotliwość pomiaru	Źródło
<p>Cel ZIT: Poprawa stanu środowiska MOF EIk oraz wykorzystanie zasobów przyrodniczych i kulturowych dla zrównoważonego rozwoju</p> <p>Priorytet ZIT: II Środowisko przyrodnicze i efektywne wykorzystanie zasobów</p> <p>Oś priorytetowa RPO: 6. Kultura i dziedzictwo</p> <p>Poddziałanie RPO: 6.1.3. Instytucje kultury – ZIT bis EIk</p>	<p>inwestycje w instytucje kultury by dostosować je do nowoczesnej działalności kulturalnej, w tym zakup twardego wyposażenia oraz konserwacja muzealiów, starodruków itp.</p>	<p>Liczba instytucji kultury objętych wsparciem</p>	<p>produktu</p>	<p>szt.</p>	<p>8</p>	<p>3</p>	<p>bieżący monitoring</p>	<p>SL 2014</p>
<p>Cel ZIT: Poprawa spójności społecznej i terytorialnej MOF EIk</p> <p>Priorytet ZIT: III Zrównoważony transport</p> <p>Oś priorytetowa RPO: 4. Efektywność energetyczna</p> <p>Działanie RPO: 4.4. Zrównoważony transport miejski</p> <p>Poddziałanie RPO: 4.4.3. Poprawa mobilności miejskiej w miejskim obszarze funkcjonalnym Eiku – ZIT bis</p>	<p>budowa przebudowa dróg w obszarach funkcjonalnych Olsztyna („Mobilny MOF”), Elbląga i Eiku związanych ze zrównoważoną mobilnością miejską</p>	<p>Wzrost oczekiwanej liczby odwiedzin w miejscach należących do dziedzictwa kulturalnego i naturalnego oraz stanowiących atrakcje turystyczne</p>	<p>produktu</p>	<p>osoby</p>	<p>79 000</p>	<p>19 572</p>	<p>bieżący monitoring</p>	<p>SL 2014</p>
		<p>Długość nowych lub przebudowanych linii komunikacji miejskiej</p>	<p>produktu</p>	<p>km</p>	<p>14</p>	<p>4</p>	<p>bieżący monitoring</p>	<p>SL 2014</p>

5. Oś priorytetowa 11. Włączenie społeczne

Priorytet inwestycyjny 9i

Typy przedsięwzięć:

- aktywizacja osób wykluczonych oraz zagrożonych wykluczeniem społecznym zgodnie ze zindywidualizowaną ścieżką rozwoju,
- usługi skierowane do osób wykluczonych i zagrożonych wykluczeniem społecznym przez podmioty integracji społecznej, tj. centra integracji społecznej, kluby integracji społecznej, zakłady aktywności zawodowej oraz podmioty działające na rzecz aktywizacji społeczno-zawodowej (których podstawowym zadaniem nie jest działalność gospodarcza), z wyjątkiem warsztatów terapii zajęciowej.

Priorytet inwestycyjny 9iv

Typy przedsięwzięć:

- świadczenie usług eliminujących dysfunkcje osób i rodzin znajdujących się w trudnej sytuacji życiowej, m.in. wsparcie pieczy zastępczej, specjalistycznego poradnictwa rodzinnego, asystenta rodziny, skierowanych do osób w rodzinach zagrożonych wykluczeniem społecznym,
- lokalne działania integracyjne społeczności sprzyjające włączeniu społecznemu (np. wspólne działania na rzecz poprawy przestrzeni publicznej z wykorzystaniem nabytych podczas aktywizacji zawodowej kompetencji).

W związku z powyższym proponuje się realizację ZIT MOF Elk w ramach następujących osi priorytetowych i typów projektów RPO Województwa Warmińsko-Mazurskiego na lata 2014-2020:

1. Oś priorytetowa 4. Efektywność energetyczna, Priorytet inwestycyjny 4e

Typ przedsięwzięcia:

- budowa, przebudowa dróg w obszarach funkcjonalnych Olsztyna („Mobilny MOF”), Elbląga i Elku związanych ze zrównoważoną mobilnością miejską.

2. Oś priorytetowa 6. Kultura i dziedzictwo, Priorytet inwestycyjny 6c

Typy przedsięwzięć:

- inwestycje w instytucje kultury by dostosować je do nowoczesnej działalności kulturalnej, w tym zakup trwałego wyposażenia oraz konserwacja muzealiów, starodruków itp.; inwestycje związane z wykorzystaniem i rozwojem aplikacji i usług teleinformatycznych, a także rozwojem treści cyfrowych związanych z kulturą i turystyką mogą być wspierane jeżeli stanowią integralną część szerszego projektu.

3. Oś priorytetowa 7. Infrastruktura transportowa, Priorytet inwestycyjny 7b

Typ przedsięwzięć:

- budowa, przebudowa dróg lokalnych w obszarach funkcjonalnych Olsztyna („Mobilny MOF”), Elbląga i Elku.

4. Oś priorytetowa 8. Obszary wymagające rewitalizacji, Priorytet inwestycyjny 9b

Typ przedsięwzięć:

- wspieranie nadawania i przywracania funkcji społecznych (w tym kulturalnych, edukacyjnych i rekreacyjnych), gospodarczych zdegradowanym obszarom miejskim,
- rewitalizacja/ modernizacja/ adaptacja istniejącej zabudowy, wyjątkowo w uzasadnionych wypadkach odtwarzanie historycznej zabudowy,
- zagospodarowanie/ rozwój przestrzeni publicznych – przedsięwzięcia ukierunkowane na podniesienie atrakcyjności społecznej oraz nadawanie walorów funkcjonalnych i estetycznych tym przestrzeniom z uwzględnieniem ich regionalnej tożsamości,
- budowa, przebudowa dróg przyczyniających się do gospodarczej i fizycznej rewitalizacji i regeneracji obszarów miejskich lub miejskich obszarów funkcjonalnych (jako element lokalnego/ponadlokalnego planu rewitalizacji).

					najważniejszej infrastruktury sieciowej			TEN-T, w tym z węzłami multimodalnymi.					
4. Przywrócenie funkcji społeczno – gospodarczych zdegradowanych obszarów MOF EIk poprzez nadanie im nowych funkcji i ich jakościową zmianę.	Priorytet IV: Rewitalizacja społeczna i gospodarcza	Działanie 4.1. Rewitalizacja społeczna	Oś priorytetowa 8. Obszary wymagające rewitalizacji	9. Promowanie włączenia społecznego, walka z ubóstwem i wszelką dyskryminacją	9b Wspieranie rewitalizacji fizycznej, gospodarczej i społecznej ubogich społeczności na obszarach miejskich i wiejskich	3 120 000 (UE)	618 941	-	0,25%				
4. Przywrócenie funkcji społeczno – gospodarczych zdegradowanych obszarów MOF EIk poprzez nadanie im nowych funkcji i ich jakościową zmianę.	Priorytet IV: Rewitalizacja społeczna i gospodarcza	Działanie 4.1. Rewitalizacja społeczna	Oś priorytetowa 11. Włączenie społeczne	9. Promowanie włączenia społecznego, walka z ubóstwem i wszelką dyskryminacją	Priorytet 9i Aktywne włączenie, w tym z myślą o promowaniu równych szans oraz aktywnego uczestnictwa i zwiększaniu szans na zatrudnienie	1 858 970 (UE)	364 616	0,38%	-				
5. Wzrost aktywności społecznej	Priorytet V. Aktywne społeczeństwo	Działanie 5.2. Poprawa jakości usług społecznych	Oś priorytetowa 11. Włączenie społeczne	9. Promowanie włączenia społecznego, walka z ubóstwem i wszelką dyskryminacją	Priorytet 9iv Ułatwienie dostępu do przystępnych cenowo, trwałych oraz wysokiej jakości usług, w tym opieki zdrowotnej i usług społecznych świadczonych w interesie ogólnym	3 179 842 (UE)	618 737	0,66%	-				
Razem						17 911 515 (UE)	5 646 183	1,04%	1,04%				
						2 065 879 (budżet państwa)							

7.4. MATRYCA LOGICZNA STRATEGII INWESTYCYJNEJ ZIT MOF ELK W RAMACH RPO WOJEWÓDZTWA WARMIŃSKO-MAZURSKIEGO NA LATA 2014-2020

Cel ZIT	Priorytet ZIT	Działanie/ Poddziałanie ZIT	Oś priorytetowa/ działanie/ poddziałanie RPO	Cel Tematyczny UE	Priorytet inwestycyjny UE	Wsparcie UE oraz z budżetu państwa w euro	Środki własne w euro	Udział wsparcia UE w całości środków PO	
								EFS %	EFRR %
2. Poprawa stanu środowiska MOF Elk oraz wykorzystanie zasobów przyrodniczych i kulturowych dla zrównoważonego rozwoju.	Priorytet II: Środowisko przyrodnicze i efektywne wykorzystanie zasobów	Działanie 2.3. Ochrona dziedzictwa kulturowego Poddziałanie 2.3.1. Poprawa jakości funkcjonowania instytucji kultury	Oś priorytetowa 6. Kultura i dziedzictwo	6. Zachowanie i ochrona środowiska oraz promowanie efektywnego gospodarowania zasobami	6c Zachowanie, ochrona, promowanie i rozwój dziedzictwa naturalnego i kulturowego.	2 330 000 (UE) 155 333 (budżet państwa)	438 588	-	0,19%
3. Poprawa spójności społecznej i terytorialnej MOF Elk	Priorytet III: Zrównoważony transport	Działanie 3.2. Sprawna i szybka sieć transportowa w etckim MOF Poddziałanie 3.2.1. Budowa i rozbudowa połączeń drogowych w obszarze funkcjonalnym Elk	Oś priorytetowa 4. Efektywność energetyczna	4. Wspieranie przejścia na gospodarkę niskoemisyjną we wszystkich sektorach.	4e Promowanie strategii niskoemisyjnych dla wszystkich rodzajów terytoriów, w szczególności dla obszarów miejskich, w tym wspieranie zrównoważonej multimodalnej mobilności miejskiej i działań adaptacyjnych mających oddziaływanie łagodzące na zmiany klimatu.	3 922 703 (UE) 523 027 (budżet państwa)	1 905 301	-	0,32%
3. Poprawa spójności społecznej i terytorialnej MOF Elk	Priorytet III: Zrównoważony transport	Działanie 3.2. Sprawna i szybka sieć transportowa w etckim MOF Poddziałanie 3.2.1. Budowa	Oś priorytetowa 7. Infrastruktura transportowa	7. Promowanie zrównoważonego transportu i usuwanie niedoborów przepustowości i w działaniu	7b. Zwiększanie mobilności regionalnej poprzez łączenie węzłów drugorzędnych i trzeciorzędnych z infrastrukturą	3 500 000 (UE) 466 667 (budżet państwa)	1 700 000	-	0,28%

Przedsięwzięcie: Utworzenie „Szkoły Młodego Einsteina” przy Parku Naukowo-Technologicznym w Elku.	
Cel MOF Elk	Wzrost aktywności społecznej
Priorytet MOF Elk	Priorytet V: Aktywne społeczeństwo
Działanie/Poddziałanie MOF Elk	Działanie 5.1. Aktywizacja społeczna Poddziałanie 5.1.5. Inwestycje w edukację
Źródło finansowania przedsięwzięcia ze środków UE	RPO Województwa Warmińsko-Mazurskiego na lata 2014-2020 Oś priorytetowa 9. Dostęp do wysokiej jakości usług publicznych
Cel tematyczny UE	C.10. Inwestowanie w edukację, umiejętności i uczenie się przez całe życie
Priorytet inwestycyjny UE	Priorytet 10a Inwestycje w edukację, umiejętności i uczenie się przez całe życie poprzez rozwój infrastruktury edukacyjnej i szkoleniowej
Wsparcie UE	1 011 500 euro (85%)
Środki własne na dofinansowanie	178 500 euro (15%)
Beneficjenci	Gmina Miasto Elk, Park Naukowo-Technologiczny w Elku
Zakres projektu	<ul style="list-style-type: none"> – przygotowanie koncepcji funkcjonowania oraz dokumentacji projektowej i uzyskanie niezbędnych pozwoleń, – budowa budynku Szkoły Młodego Einsteina wraz z wyposażeniem w eksponaty interaktywne. <p>Planowana jest budowa budynku o powierzchni 500 m², która jest potrzebna do prezentowania eksponatów interaktywnych dla zaprezentowania podstawowych zjawisk z dziedziny fizyki, chemii, optyki. Nauka poprzez zabawę. Ma na celu popularyzowanie nauki. Wzorowana będzie na Centrum Nauki Kopernik w Warszawie. „Szkoła Młodego Einsteina” będzie pierwszym centrum popularyzowania nauki poprzez zabawę w regionie.</p>
Tryb naboru	Tryb konkursowy Środki w ramach RPO Województwa Warmińsko-Mazurskiego na lata 2014-2020 na projekty w trybie konkursowym.
Terytorialny wymiar wsparcia	Miasto Elk - obszary realizacji usług publicznych (edukacyjnych - Park Naukowo-Technologiczny, ul. Podmiejska 5)
Planowane wykorzystanie instrumentów finansowych	Wsparcie bezzwrotne
Uzasadnienie wyboru przedsięwzięcia	<ul style="list-style-type: none"> – Strategiczne znaczenie dla MOF Elk. – Przedsięwzięcie zgodne z: <i>Strategią Zrównoważonego Rozwoju Elku do roku 2020</i>, <i>Strategią Rozwoju Ośrodka Subregionalnego Elku</i>, <i>Zintegrowaną strategią rozwoju Elckiego Obszaru Funkcjonalnego na lata 2014-2025</i>. – Budowanie kompetencji w zakresie matematyki, informatyki i nauk przyrodniczych jako podstawy do uczenia się przez całe życie. – Zwiększanie kompetencji cyfrowych.

Źródło finansowania przedsięwzięcia ze środków UE	RPO Województwa Warmińsko-Mazurskiego na lata 2014-2020 Oś priorytetowa 9. Dostęp do wysokiej jakości usług publicznych
Cel tematyczny UE	9. Promowanie włączenia społecznego, walka z ubóstwem i wszelką dyskryminacją
Priorytet inwestycyjny UE	9a Inwestycje w infrastrukturę zdrowotną i społeczną, które przyczyniają się do rozwoju krajowego, regionalnego i lokalnego, zmniejszania nierówności w zakresie stanu zdrowia oraz przejścia z usług instytucjonalnych do usług na poziomie społeczności lokalnych
Wsparcie UE	1 921 000 euro (85%)
Środki własne na dofinansowanie	339 000 euro (15%)
Beneficjenci	Gmina Miasto Elk, Pro-Medica w Elku Sp. z o.o.
Zakres projektu	<ul style="list-style-type: none"> – budowa nowego bloku operacyjnego w związku ze wzrostem chorób układu krążenia i nowotworowych: roboty budowlane polegające na wykonaniu zabezpieczenia p. poż. międzystrefowych oraz wykonania instalacji DSO, – roboty budowlane polegające na utworzeniu 3 sal operacyjnych z całym zapleczem technicznym i administracyjnym Bloku Operacyjnego, – wyposażenie Bloku Operacyjnego w sprzęt medyczny.
Tryb przeprowadzenia naboru	Tryb konkursowy Środki w ramach RPO Województwa Warmińsko-Mazurskiego na lata 2014-2020 na projekty w trybie konkursowym.
Terytorialny wymiar wsparcia	Miasto Elk - obszary realizacji usług publicznych (zdrowotnych - Pro-Medica w Elku Sp. z o.o., ul. Baranki 24)
Planowane wykorzystanie instrumentów finansowych	Wsparcie bezzwrotne
Uzasadnienie wyboru przedsięwzięcia	<ul style="list-style-type: none"> – Strategiczne znaczenie dla MOF Elk, – Przedsięwzięcie zgodne ze <i>Strategią Rozwoju Ośrodka Subregionalnego Elk do roku 2025, Strategią Zrównoważonego Rozwoju Elku do roku 2020, Zintegrowaną strategią rozwoju Elckiego Obszaru Funkcjonalnego na lata 2014-2025.</i> – Wpływ na rozwój społeczny obszaru. – Poprawa dostępu do usług publicznych. – Poprawa dostępności do bazy szpitalnej w zakresie dziedzin deficytowych. – Ukierunkowanie na choroby stanowiące główne przyczyny niezdolności do pracy i umieralności. – Wsparcie inwestycji w sektorze zdrowia pod warunkiem posiadania umowy na świadczenie usług opieki zdrowotnej finansowanych w ramach publicznego systemu ubezpieczeń zdrowotnych.

	10iv Lepsze dostosowanie systemów kształcenia i szkolenia do potrzeb rynku pracy, ułatwianie przechodzenia z etapu kształcenia do etapu zatrudnienia oraz wzmocnienie systemów kształcenia i szkolenia zawodowego i ich jakości, w tym poprzez mechanizmy prognozowania umiejętności, dostosowania programów nauczania oraz tworzenia i rozwoju systemów uczenia się poprzez praktyczną naukę zawodu realizowaną w ścisłej współpracy z pracodawcami
Wsparcie UE	8 500 000 euro (85%)
Środki własne na dofinansowanie	1 500 000 euro (15%)
Beneficjenci	Powiat Elcki
Zakres projektu	Modernizacja budynków oraz ich wyposażenie w celu poprawy jakości kształcenia zawodowego (stworzenie optymalnych warunków kształcenia i szkolenia zgodnie z potrzebami rynku pracy). Działania w zakresie przygotowania praktycznego uczniów i słuchaczy w szkołach dla młodzieży i dorosłych wynikających z kompleksowego programu nauczania dla zawodów szczególnie w „inteligentnych specjalizacjach”.
Tryb przeprowadzenia naboru	Tryb konkursowy Środki w ramach RPO Województwa Warmińsko-Mazurskiego na lata 2014-2020 na projekty w trybie konkursowym.
Terytorialny wymiar wsparcia	Miasto Elk - obszary realizacji usług publicznych (edukacyjnych)
Planowane wykorzystanie instrumentów finansowych	Wsparcie bezzwrotne
Uzasadnienie wyboru przedsięwzięcia	<ul style="list-style-type: none"> - Strategiczne znaczenie dla MOF Elk. - Przedsięwzięcie zgodne ze <i>Strategią Rozwoju Ośrodka Subregionalnego Elk do roku 2025, Strategią Zrównoważonego Rozwoju Elku do roku 2020, Zintegrowaną strategią rozwoju Elckiego Obszaru Funkcjonalnego na lata 2014-2025, Programem Rewitalizacji Elku na lata 2016-2023.</i> - Przedsięwzięcie kompleksowo rozwiązuje problemy obszaru. - Wpływ na rozwój gospodarczy i społeczny obszaru. - Dostosowanie szkolnictwa do potrzeb regionalnego rynku pracy i inteligentnych specjalizacji. - Tworzenie i rozwój centrów kształcenia zawodowego i ustawicznego (preferencje dla istniejącej infrastruktury umożliwiającej kształcenie praktyczne). - Wspieranie osób dorosłych w podnoszeniu swoich umiejętności, kompetencji i wiedzy w celu nabycia, podwyższenia lub zmiany kwalifikacji zawodowych. - Upowszechnienie współpracy szkół zawodowych z ich otoczeniem społeczno-gospodarczym (pracodawcy, instytucje rynku pracy, szkoły wyższe).

Przedsięwzięcie: Dostosowanie infrastruktury Szpitala „Pro-Medica” w Elku Sp. z o.o ukierunkowane na leczenie chorób stanowiących główne przyczyny niezdolności do pracy i umieralności.	
Cel MOF Elk	Wzrost aktywności społecznej
Priorytet MOF Elk	V. Aktywne społeczeństwo
Działanie/Poddziałanie MOF Elk	Działanie 5.2. Poprawa jakości usług społecznych Poddziałanie 5.2.2. Ochrona zdrowia

Priorytet inwestycyjny UE	4c Wspieranie efektywności energetycznej, inteligentnego zarządzania energią i wykorzystania odnawialnych źródeł energii w infrastrukturze publicznej, w tym w budynkach publicznych, i w sektorze mieszkaniowym 4e Promowanie strategii niskoemisyjnych dla wszystkich rodzajów terytoriów, w szczególności dla obszarów miejskich, w tym wspieranie zrównoważonej, multimodalnej mobilności miejskiej i działań adaptacyjnych mających oddziaływanie łagodzące na zmiany klimatu
Wsparcie UE	810 000 euro (85%)
Środki własne na dofinansowanie	140 000 euro (15%)
Beneficjenci	Gmina Miasto Elk
Zakres projektu	Wykonanie inteligentnych tablic informacyjnych na przystankach komunikacji, system informacji miejskiej, wykonanie zarządzanego systemu zarządzania ruchem i systemem oświetlenia, wykonanie systemu zdalnego odczytu i analizy wszystkich liczników poboru energii, ciepła i innych mediów w obiektach UM Elku.
Tryb naboru	Tryb konkursowy Środki w ramach RPO Województwa Warmińsko-Mazurskiego na lata 2014-2020 na projekty w trybie konkursowym.
Terytorialny wymiar wsparcia	Miasto Elk - obszary realizacji usług publicznych
Planowane wykorzystanie instrumentów finansowych	Wsparcie bezzwrotne
Uzasadnienie wyboru przedsięwzięcia	<ul style="list-style-type: none"> - Strategiczne znaczenie dla MOF Elk. - Przedsięwzięcie zgodne ze <i>Strategią Rozwoju Ośrodka Subregionalnego Elk do roku 2025</i>, <i>Strategią Zrównoważonego Rozwoju Elku do roku 2020</i>, <i>Zintegrowaną strategią rozwoju Elckiego Obszaru Funkcjonalnego na lata 2014-2025</i>, <i>Programem Rewitalizacji Elku na lata 2016-2023</i>, <i>Działaniami Miasta Elk na rzecz redukcji emisji CO₂ do 2020 r.</i> - Wpływ na poprawę stanu środowiska obszaru. - Zwiększenie efektywności energetycznej systemu transportowego. - Przedsięwzięcie jako element planu niskoemisyjnego. - Zastosowanie TIK w sektorze publicznym. - Rozwój elektronicznych usług publicznych i zwiększenie dostępu do nich. - Zwiększanie kompetencji cyfrowych.

Przedsięwzięcie: Centrum Kształcenia Zawodowego i Ustawicznego w ośrodku subregionalnym Elk	
Cel MOF Elk	Wzrost aktywności społecznej
Priorytet MOF Elk	V. Aktywne społeczeństwo
Działanie/Poddziałanie MOF Elk	Działanie 5.1. Aktywizacja społeczna Poddziałanie 5.1.4. Wsparcie szkolnictwa zawodowego i ustawicznego
Źródło finansowania przedsięwzięcia ze środków UE	RPO Województwa Warmińsko-Mazurskiego na lata 2014-2020 Oś priorytetowa 9. Dostęp do wysokiej jakości usług publicznych
Cel tematyczny UE	10. Inwestowanie w kształcenie, szkolenie oraz szkolenie zawodowe na rzecz zdobywania umiejętności i uczenia się przez całe życie poprzez rozwój infrastruktury edukacyjnej i szkoleniowej
Priorytet inwestycyjny UE	10a Inwestycje w edukację, umiejętności i uczenie się przez całe życie poprzez rozwój infrastruktury edukacyjnej i szkoleniowej

Terytorialny wymiar wsparcia	Miasto Elk, Gmina Elk (ośrodek subregionalny Elk) - obszary realizacji usług publicznych (kulturalnych), obszary dziedzictwa kulturowego
Planowane wykorzystanie instrumentów finansowych	Wsparcie bezzwrotne
Uzasadnienie wyboru przedsięwzięcia	<ul style="list-style-type: none"> - Strategiczne znaczenie dla MOF Elk. - Przedsięwzięcie zgodne ze <i>Strategią Rozwoju Ośrodka Subregionalnego Elk do roku 2025</i>, <i>Strategią Zrównoważonego Rozwoju Elku do roku 2020</i>, <i>Strategią Zrównoważonego Rozwoju Gminy Elk na lata 2014-2020</i>, <i>Zintegrowaną strategią rozwoju Elckiego Obszaru Funkcjonalnego na lata 2014-2025</i>, <i>Programem Rewitalizacji Elku na lata 2016-2023</i>. - Przedsięwzięcie kompleksowo rozwiązuje problemy obszaru/wzmacnia potencjał obszaru. - Powiązanie z miastem-rdzeniem MOF. - Wpływ na rozwój gospodarczy i społeczny obszaru. - Wzrost możliwości rozwoju turystyki. - Dostosowanie instytucji kultury do nowoczesnej działalności kulturalnej. - Włączenie/utrzymanie obiektów zabytkowych i instytucji kultury w tworzenie produktów turystycznych województwa i poprawę oferty wypoczynkowo-turystycznej. - Projekty instytucji kultury ukierunkowane na działania regionotwórcze poprawiające czy budujące więzi, w zdecydowanej większości napływowej, słabo utożsamiającej się z województwem ludności (preferencje). - Projekty dot. instytucji kultury/dziedzictwa kulturowego stanowiące element zintegrowanego przedsięwzięcia rewitalizacyjnego wynikającego z lokalnego programu rewitalizacji (preferencje). - Brak finansowania budowy nowej infrastruktury kulturalnej. - Zapewnienie efektów społeczno-gospodarczych projektów dot. instytucji kultury/dziedzictwa kulturowego, w tym m.in. powstanie miejsc pracy. - Organizacja imprez o charakterze kulturalnym, które przekładają się na efekty gospodarcze regionu i w których partnerami finansowymi będą przedsiębiorcy. - Promocja gospodarcza i turystyczna regionu.

Przedsięwzięcie: Elk – Smart City - Wzmacnianie zastosowania technologii komunikacyjno-informacyjnych w MOF Elk.	
Cel MOF Elk	Wzrost aktywności społecznej
Priorytet MOF Elk	Priorytet V: Aktywne społeczeństwo
Działanie/Poddziałanie MOF Elk	Działanie 5.2. Poprawa jakości usług społecznych Poddziałanie 5.2.3. Poprawa dostępu do e-usług publicznych
Źródło finansowania przedsięwzięcia ze środków UE	RPO Województwa Warmińsko-Mazurskiego na lata 2014-2020 Os priorytetowa 4. Efektywność energetyczna
Cel tematyczny UE	4. Wspieranie przejścia na gospodarkę niskoemisyjną we wszystkich sektorach

	<ul style="list-style-type: none"> - Włączenie/utrzymanie obiektów zabytkowych i instytucji kultury w tworzenie produktów turystycznych województwa i poprawę oferty wypoczynkowo-turystycznej. - Projekty instytucji kultury ukierunkowane na działania regionotwórcze poprawiające czy budujące więzi, w zdecydowanej większości napływowej, słabo utożsamiającej się z województwem ludności (preferencje). - Projekty dot. instytucji kultury/dziedzictwa kulturowego stanowiące element zintegrowanego przedsięwzięcia rewitalizacyjnego wynikającego z lokalnego programu rewitalizacji (preferencje). - Brak finansowania budowy nowej infrastruktury kulturalnej. - Zapewnienie efektów społeczno-gospodarczych projektów dot. instytucji kultury/dziedzictwa kulturowego, w tym m.in. powstanie miejsc pracy.
--	---

Projekty komplementarne do działań ZIT MOF Ełk

Przedsięwzięcie: Kultura i dziedzictwo MOF Ełk	
Cel MOF Ełk	Poprawa stanu środowiska MOF Ełk oraz wykorzystanie zasobów przyrodniczych i kulturowych dla zrównoważonego rozwoju.
Priorytet MOF Ełk	Priorytet II: Środowisko przyrodnicze i efektywne wykorzystanie zasobów
Działanie/Poddziałanie MOF Ełk	Działanie 2.3. Ochrona dziedzictwa kulturowego Poddziałanie 2.3.1. Poprawa jakości funkcjonowania instytucji kultury
Źródło finansowania przedsięwzięcia ze środków UE	RPO Województwa Warmińsko-Mazurskiego na lata 2014-2020 Oś priorytetowa 6. Kultura i dziedzictwo.
Cel tematyczny UE	6. Zachowanie i ochrona środowiska oraz promowanie efektywnego gospodarowania zasobami
Priorytet inwestycyjny UE	6c Zachowanie, ochrona, promocja i rozwój dziedzictwa naturalnego i kulturowego
Wsparcie UE	10 200 000 euro (85%)
Środki własne na dofinansowanie	1 800 000 euro (15%)
Typy projektów	<ul style="list-style-type: none"> - ochrona, zachowanie i zabezpieczenie obiektów dziedzictwa kulturowego i obiektów zabytkowych na terenie Ełku i Gminy Ełk, - zachowanie walorów architektoniczno-krajobrazowych i kulturowych miasteczek i wsi. - wsparcie instytucji kultury na rzecz włączenia ich w tworzenie produktów turystycznych i oferty wypoczynkowo-turystycznej, wzmocnienia ich funkcji regionotwórczej, m.in. utworzenie Muzeum Historycznego w Ełku, - wsparcie miejsc promocji kultury (festiwale wraz ze służącą im infrastrukturą, wystawy, wydawnictwa itp.), - wsparcie rozwoju centrów/punktów informacji kulturalnej (wyłącznie jako element projektów infrastrukturalnych opisanych powyżej), m.in. wsparcie i doposażenie CIT-K w Ełku, tworzenie PIT na terenie Gminy Ełk.
Beneficjenci	jednostki samorządu terytorialnego, ich związki i stowarzyszenia, jednostki organizacyjne jst, instytucje kultury, jednostki administracji rządowej, państwowe jednostki budżetowe, organizacje pozarządowe, kościoły i związki wyznaniowe oraz osoby prawne kościołów i związków wyznaniowych
Tryb przeprowadzenia naboru	Tryb konkursowy z preferencjami Środki w ramach RPO Województwa Warmińsko-Mazurskiego na lata 2014-2020 na projekty w trybie konkursowym. Projekty składane bezpośrednio do RPO Województwa Warmińsko-Mazurskiego na lata 2014-2020.

Projekty realizowane w formule ZIT w trybie konkursowym

Cel MOF Elk	Poprawa stanu środowiska MOF Elk oraz wykorzystanie zasobów przyrodniczych i kulturowych dla zrównoważonego rozwoju.
Priorytet MOF Elk	Priorytet II: Środowisko przyrodnicze i efektywne wykorzystanie zasobów
Działanie/Poddziałanie MOF Elk	Działanie 2.3. Ochrona dziedzictwa kulturowego Poddziałanie 2.3.1. Poprawa jakości funkcjonowania instytucji kultury
Źródło finansowania przedsięwzięcia ze środków UE	RPO Województwa Warmińsko-Mazurskiego na lata 2014-2020 Oś priorytetowa 6. Kultura i dziedzictwo Typy przedsięwzięć: - inwestycje w instytucje kultury by dostosować je do nowoczesnej działalności kulturalnej, w tym zakup trwałego wyposażenia oraz konserwacja muzealiów, starodruków itp.
Cel tematyczny UE	6. Zachowanie i ochrona środowiska oraz promowanie efektywnego gospodarowania zasobami
Priorytet inwestycyjny UE	6c Zachowanie, ochrona, promocja i rozwój dziedzictwa naturalnego i kulturowego
Wsparcie UE i budżetu Państwa	Łącznie: 2 485 333 euro (85%) 2 330 000 euro (UE) 155 333 euro (budżet państwa)
Środki własne na dofinansowanie	438 588 euro (15%)
Typy projektów ZIT	- inwestycje w instytucje kultury by dostosować je do nowoczesnej działalności kulturalnej, w tym zakup trwałego wyposażenia oraz konserwacja muzealiów, starodruków itp.; inwestycje związane z wykorzystaniem i rozwojem aplikacji i usług teleinformatycznych, a także rozwojem treści cyfrowych związanych z kulturą i turystyką mogą być wspierane jeżeli stanowią integralną część szerszego projektu
Beneficjenci	jednostki samorządu terytorialnego, ich związki i stowarzyszenia, jednostki organizacyjne jst, instytucje kultury, jednostki administracji rządowej, państwowe jednostki budżetowe, organizacje pozarządowe, kościoły i związki wyznaniowe oraz osoby prawne kościołów i związków wyznaniowych
Tryb przeprowadzenia naboru	Tryb konkursowy Właściwy dla ZIT MOF Elk zgodnie z wytycznymi IZ RPO WiM 2014-2020.
Terytorialny wymiar wsparcia	Miasto Elk, Gmina Elk (ośrodek subregionalny Elk) - obszary realizacji usług publicznych (kulturalnych), obszary dziedzictwa kulturowego
Planowane wykorzystanie instrumentów finansowych	Wsparcie bezzwrotne
Uzasadnienie wyboru przedsięwzięcia	<ul style="list-style-type: none"> - Zgodność przedsięwzięć strategicznych ze <i>Strategią Rozwoju Ośrodka Subregionalnego Elk do roku 2025</i>, <i>Strategią Zrównoważonego Rozwoju Elku do roku 2020</i>, <i>Strategią Zrównoważonego Rozwoju Gminy Elk na lata 2014-2020</i>, <i>Zintegrowaną strategią rozwoju Elckiego Obszaru Funkcjonalnego na lata 2014-2025</i>, <i>Programem Rewitalizacji Elku na lata 2016-2023</i>. - Zintegrowany charakter przedsięwzięcia. - Przedsięwzięcie kompleksowo rozwiązuje problemy obszaru/wzmacnia potencjał obszaru. - Powiązanie z miastem-rdzeniem MOF. - Wpływ na rozwój gospodarczy obszaru. - Wpływ na rozwój społeczny obszaru. - Poprawa dostępu do usług publicznych. - Dostosowanie instytucji kultury do nowoczesnej działalności kulturalnej.

VI. EŁK JAKO OŚRODEK SUBREGIONALNY

Ełk jest trzecim co do wielkości miastem województwa warmińsko-mazurskiego. Spełnia rolę centralnego ośrodka miejskiego w podregionie ełckim NUTS III. Miasto skupia największą i najbardziej konkurencyjną działalność gospodarczą w subregionie oraz pełni podstawowe funkcje gospodarcze, administracyjne, kulturowe oraz w zakresie świadczenia usług publicznych wobec obszarów go otaczających.

Subregionalne znaczenie Ełku zostało potwierdzone w *Strategii rozwoju społeczno-gospodarczego województwa warmińsko-mazurskiego do roku 2025*. Ełk jako ośrodek subregionalny ma stanowić centrum wschodniej części regionu i integrować ją w ramach inicjatywy rozwojowej EGO. Jako uzupełnienie dla stolicy województwa musi dysponować odpowiednim potencjałem. Miasto jako silny ośrodek gospodarczy, kulturalny oraz edukacyjny powinno być wyposażone w infrastrukturę miejską o wysokim standardzie. Ełk ma odgrywać dużą rolę w rozwoju społeczno-gospodarczym obszarów wiejskich jako katalizator tworzenia funkcji pozarolniczych oraz jako inkubator przedsięwzięć aktywizujących otaczające go tereny.

Dla rozwoju Ełku bardzo duże znaczenie ma oferta kulturalna (wpływ na rozwój turystyki, aktywności mieszkańców i tożsamości regionalnej). W mieście działa wiele instytucji kultury (m.in. Ełckie Centrum Kultury, Szkoła Artystyczna, Muzeum Historyczne, Miejska Biblioteka Publiczna), a ich działalność cieszy się dużym zainteresowaniem wśród mieszkańców i turystów. Z kolei w sferze przestrzennej istotne miejsce zajmują zabytki. Do rejestru zabytków wpisane są 32 zabytki (układ urbanistyczny, zespół zamkowy, kolej wąskotorowa, kościoły, cmentarze, budynki mieszkalne), a w gminnej ewidencji widnieje 305 obiektów. Dlatego należy podejmować działania, które z jednej strony będą służyły ochronie i konserwacji zabytków, a jednocześnie wspierały funkcjonowanie instytucji kultury i promowały dziedzictwo kulturowe w nowoczesnych, atrakcyjnych dla odbiorcy formach. W tym kontekście strategiczne znaczenie ma poszerzenie oferty Muzeum Historycznego w Ełku poprzez odpowiednie zagospodarowanie terenu Ełckiej Kolei Wąskotorowej (na Warmii i Mazurach zauważa się znaczącą dynamikę liczby osób zainteresowanych ofertą muzealną) oraz kontynuacja modernizacji ECK. Ważne jest również zwiększenie zainteresowania mieszkańców ofertą bibliotek, zwłaszcza w kontekście czytelnictwa.

Oferta kulturalna Ełku uzupełniana będzie propozycjami instytucji kultury z terenów wiejskich MOF Ełk, opierającymi się głównie na działaniach regionotwórczych służących promocji i zachowaniu dziedzictwa kulturowego regionu. Aby mogły być one realizowane, muszą być poprzedzone poprawą warunków lokalowych, dostosowujących zaniedbane budynki do współczesnych standardów.

W MOF Ełk instytucje kultury borykają się jednak z problemami pozyskania środków finansowych na modernizację oraz poszerzenie oferty. Realizacja działania przyczyni się do rozwoju bazy materialnej instytucji kulturowych, wprowadzenia innowacyjnych produktów i zmniejszenia dysproporcji w dostępności do usług kultury ludności w zależności od miejsca zamieszkania. Poprawa funkcjonowania instytucji kultury będzie miała także istotny wpływ na społeczno-gospodarczy rozwój MOF Ełk przyczyniając się do podnoszenia atrakcyjności mieszkaniowej, biznesowej a przede wszystkim turystycznej (ukierunkowanie instytucji kultury na tworzenie produktów turystycznych poszerzających ofertę regionu).

Realizacja ZIT oraz projektów strategicznych komplementarnych do ZIT w ww. obszarze wpisuje się w **kierunek interwencji ZIT *Wzmacnianie rozwoju funkcji symbolicznych budujących międzynarodowy charakter i ponadregionalną rangę miejskiego obszaru funkcjonalnego oraz poprawa dostępu i jakości usług publicznych w całym obszarze funkcjonalnym.***

	<ul style="list-style-type: none"> - Wpływ na rozwój gospodarczy i społeczny obszaru. - Preferencje dla projektów z zakresu promocji i wdrażania inteligentnych specjalizacji. - Wykazanie wpływu zaplanowanego przedsięwzięcia dot. promocji gospodarczej i turystycznej na gospodarkę regionu oraz zapewnienie udziału partnerów społeczno-gospodarczych w podejmowanych działaniach. - Spójność działań promocyjnych z polityką inwestycyjną regionu.
--	--

Projekty komplementarne do działań ZIT MOF Elk

Przedsięwzięcie:	
Przygotowanie nowych terenów inwestycyjnych wzdłuż dróg krajowych nr 16 i 65 w EOF	
Cel MOF Elk	Wzrost konkurencyjności Elk i jego obszaru funkcjonalnego
Priorytet MOF Elk	Priorytet I: Innowacyjna gospodarka i konkurencyjne przedsiębiorstwa
Działanie/Poddziałanie MOF Elk	Działanie 1.2. Wzrost konkurencyjności firm Poddziałanie 1.2.1. Tworzenie i rozwój stref gospodarczych
Źródło finansowania przedsięwzięcia ze środków UE	RPO Województwa Warmińsko-Mazurskiego na lata 2014-2020 Oś priorytetowa 1. Inteligentna gospodarka Warmii i Mazur
Cel tematyczny UE	3. Wzmacnianie konkurencyjności MŚP
Priorytet inwestycyjny UE	3a Promowanie przedsiębiorczości, w szczególności poprzez ułatwianie gospodarczego wykorzystywania nowych pomysłów oraz sprzyjanie tworzeniu nowych firm, w tym również poprzez inkubatory przedsiębiorczości
Wsparcie UE	4 450 000 euro (85%)
Środki własne na dofinansowanie	790 000 euro (15%)
Beneficjenci	Gmina Miasto Elk, Gmina Elk, Gmina Prostki (porozumienie międzygminne)
Zakres projektu	<ul style="list-style-type: none"> - budowa dróg dojazdowych, sieci wodno – kanalizacyjnych oraz energetycznych na terenach położonych wzdłuż obwodnicy Miasta Elku, - utworzenie obszaru inwestycyjnego na terenie Gminy Prostki, - utworzenie terenów inwestycyjnych na terenie Gminy Elk.
Tryb naboru	Tryb konkursowy Środki w ramach RPO Województwa Warmińsko-Mazurskiego na lata 2014-2020 na projekty w trybie konkursowym.
Terytorialny wymiar wsparcia	Miasto Elk, Gmina Elk, Gmina Prostki – obszary aktywności gospodarczej (tereny inwestycyjne)
Planowane wykorzystanie instrumentów finansowych	Przewidywane wsparcie bezzwrotne oraz wykorzystanie instrumentów finansowych.
Uzasadnienie wyboru przedsięwzięcia	<ul style="list-style-type: none"> - Strategiczne znaczenie dla Elckiego Obszaru Funkcjonalnego. - Przedsięwzięcie zgodne ze <i>Strategią Rozwoju Ośrodka Subregionalnego Elk do roku 2025, Strategią Zrównoważonego Rozwoju Elku do roku 2020, Zintegrowaną strategią rozwoju Elckiego Obszaru Funkcjonalnego na lata 2014-2025.</i> - Przedsięwzięcie rozwiązuje problem Elckiego Obszaru Funkcjonalnego. - Przedsięwzięcie powiązane z miastem-rdzeniem MOF Elk. - Wpływ na rozwój gospodarczy i społeczny obszaru. - Wzrost atrakcyjności inwestycyjnej. - Nadanie nowych funkcji terenów zdegradowanych.

	<ul style="list-style-type: none"> - IOB dysponuje strategią/planem wykorzystania infrastruktury planowanej do sfinansowania w ramach przedsięwzięcia, - IOB posiada strategię biznesową wykazującą różne źródła dochodów oraz potwierdzającą zdolność do prowadzenia działalności w warunkach rynkowych w oparciu o otwartą konkurencję, bądź opisującą sposób, w jaki dążyć będzie do uzyskania tej zdolności. Strategia biznesowa zawiera roczny plan działań wraz z listą planowanych do realizacji przedsięwzięć. - Wzrost współpracy przedsiębiorstw, władz lokalnych i partnerów społecznych (m.in. uczelni, organizacji pozarządowych, innych IOB).
--	--

Przedsięwzięcie: Promocja gospodarcza i turystyczna MOF Ełk.	
Cel MOF Ełk	Wzrost konkurencyjności Ełku i jego obszaru funkcjonalnego
Priorytet MOF Ełk	Priorytet I: Innowacyjna gospodarka i konkurencyjne przedsiębiorstwa
Działanie/Poddziałanie MOF Ełk	Działanie 1.4. Promocja gospodarcza
Źródło finansowania przedsięwzięcia ze środków UE	RPO Województwa Warmińsko-Mazurskiego na lata 2014-2020 Oś priorytetowa 1. Inteligentna gospodarka Warmii i Mazur
Cel tematyczny UE	3. Wzmacnianie konkurencyjności MŚP
Priorytet inwestycyjny UE	3b Opracowywanie i wdrażanie nowych modeli biznesowych dla MŚP, w szczególności w celu umiędzynarodowienia.
Wsparcie UE	3 910 000 zł (85%)
Środki własne na dofinansowanie	690 000 zł (15%)
Beneficjenci	Jednostki samorządu terytorialnego, ich związki i stowarzyszenia
Zakres projektu	<p>Promocja gospodarcza i turystyczna MOF Ełk:</p> <ul style="list-style-type: none"> - opracowanie koncepcji promocji gospodarczej i turystycznej, - stworzenie informacji dla inwestorów oraz turystów krajowych i zagranicznych, - identyfikacja potencjalnych inwestorów zewnętrznych, - opracowanie profili inwestycyjnych pod kątem inwestorów zagranicznych, - udział w targach inwestycyjnych i turystycznych krajowych i zagranicznych, - udział w misjach gospodarczych, - promowanie inteligentnych specjalizacji, - opracowanie materiałów promocyjnych i dystrybucja krajowa oraz zagraniczna do potencjalnych inwestorów, - stworzenie zintegrowanej oferty gospodarczej obszaru.
Tryb naboru	Tryb konkursowy Środki w ramach RPO Województwa Warmińsko-Mazurskiego na lata 2014-2020 na projekty w trybie konkursowym.
Terytorialny wymiar wsparcia	Miasto Ełk, Gmina Ełk (ośrodek subregionalny Ełk) - obszary aktywności gospodarczej (firmy, IOB, tereny inwestycyjne)
Planowane wykorzystanie instrumentów finansowych	Wsparcie bezzwrotne
Uzasadnienie wyboru przedsięwzięcia	<ul style="list-style-type: none"> - Strategiczne znaczenie dla MOF Ełk, - Przedsięwzięcie zgodne ze <i>Strategią Rozwoju Ośrodka Subregionalnego Ełk do roku 2025</i>, <i>Strategią Zrównoważonego Rozwoju Ełku do roku 2020</i>, <i>Strategią zrównoważonego rozwoju Gminy Ełk na lata 2014-2020</i>, <i>Zintegrowaną strategią rozwoju Ełckiego Obszaru Funkcjonalnego na lata 2014-2025</i>. - Przedsięwzięcie rozwiązuje problem/wzmacnia potencjał MOF Ełk. - Przedsięwzięcie powiązane z miastem-rdzeniem MOF Ełk.

	<p>W ramach projektu wsparciem objęte zostaną projekty służące wzmocnieniu zdolności innowacyjnej przedsiębiorstw i transferu technologii ze szczególnym nastawieniem na inteligentne specjalizacje. Preferowane będą projekty wdrażania innowacji przy opracowaniu nowych lub istotnie ulepszonych produktów (innowacje produktowe) i procesów (innowacje procesowe). Projekty polegające na wdrażaniu innowacji będą mogły być realizowane zarówno przez pojedyncze przedsiębiorstwa, jak i ich konsorcja oraz ponadregionalne inicjatywy.</p> <p>Dodatkowo w ramach projektu przewiduje się działanie mające na celu integrację i wzrost efektywności przedsiębiorstw prowadzących działalność usługową i produkcyjną, która ma wpływ na ochronę środowiska. Sieć służyć będzie oferowaniu takich usług jak np.: pomoc w organizowaniu działań inicjujących kontakty oraz udostępnianie miejsc na spotkania inicjujące kontakty, kojarzenie partnerów, generowanie pomysłów, organizowanie konferencji, seminariów, realizacja projektów w partnerstwie, realizacja projektów pilotażowych, projektów B+R i dotyczących innowacji, partnerstwo typu business-to-business, rozwijanie umiejętności.</p> <p>Ponadto planowane jest stworzenie Platformy startowej dla nowych pomysłów. Wsparcie będzie realizowane poprzez platformy startowe (programy), których celem będzie stworzenie warunków sprzyjających rozwojowi nowych, innowacyjnych pomysłów biznesowych w Polsce Wschodniej w szczególności innowacyjnych i technologicznych. Stworzona zostanie oferta dla młodych i przedsiębiorczych osób z makroregionu, jak również spoza niego, do rozwoju swoich pomysłów biznesowych i zakładania nowych firm w Polsce Wschodniej.</p> <p>Projekt zakłada identyfikację innowacyjnych rozwiązań potencjalnych przedsiębiorców oraz weryfikację ich potencjału rynkowego, doradztwo w zakresie tworzenia nowego przedsiębiorstwa (tzw. preinkubacja), udostępnienie infrastruktury i usług niezbędnych do tego przedsięwzięcia oraz ich zasilenie kapitałowe, dotacje na preinkubację oraz zasilenie kapitałowe nowopowstałego przedsiębiorcy.</p>
Tryb naboru	Tryb konkursowy z preferencjami Środki w ramach RPO Województwa Warmińsko-Mazurskiego na lata 2014-2020 na projekty w trybie konkursowym.
Terytorialny wymiar wsparcia	Miasto Ełk - obszary aktywności gospodarczej (Park Naukowo-Technologiczny, ul. Podmiejska 5)
Planowane wykorzystanie instrumentów finansowych	Wsparcie w formie mieszanej, zwrotnej oraz bezzwrotnej (dotacje).
Uzasadnienie wyboru przedsięwzięcia	<ul style="list-style-type: none"> - Strategiczne znaczenie dla MOF Ełk, - Przedsięwzięcie zgodne ze <i>Strategią Rozwoju Ośrodka Subregionalnego Ełk do roku 2025, Strategią Zrównoważonego Rozwoju Ełku do roku 2020, Zintegrowaną strategią rozwoju Ełckiego Obszaru Funkcjonalnego na lata 2014-2025.</i> - Przedsięwzięcie rozwiązuje problem/wzmacnia potencjał MOF Ełk. - Przedsięwzięcie powiązane z miastem-rdzeniem MOF Ełk. - Wpływ na rozwój gospodarczy i społeczny obszaru. - Przedsięwzięcie IOB nie powiela dostępnej infrastruktury IOB o podobnym profilu zlokalizowanej w danym lub sąsiadującym regionie. - Ukierunkowanie IOB na świadczenie specjalistycznych usług w oparciu o udokumentowane zapotrzebowanie konkretnych przedsiębiorców, z uwzględnieniem dostępnych standardów świadczenia usług wypracowanych na poziomie krajowym (w tym zasad odnoszących się do poziomu współfinansowania usług IOB przez przedsiębiorców). - Współfinansowanie przedsięwzięcia z zakresu rozwoju IOB ze źródeł prywatnych. - Działalność IOB przyczynia się do rozwoju zdefiniowanych w regionie inteligentnych specjalizacji.

Uzasadnienie wyboru przedsięwzięcia	<ul style="list-style-type: none"> - Strategiczne znaczenie dla MOF Elk. - Przedsięwzięcie zgodne ze <i>Strategią Rozwoju Ośrodka Subregionalnego Elk do roku 2025, Strategią Zrównoważonego Rozwoju Elku do roku 2020, Zintegrowaną strategią rozwoju Elckiego Obszaru Funkcjonalnego na lata 2014-2025.</i> - Przedsięwzięcie rozwiązuje problem/wzmacnia potencjał MOF Elk. - Przedsięwzięcie powiązane z miastem-rdzeniem MOF Elk. - Wpływ na rozwój gospodarczy i społeczny obszaru. - Przedsięwzięcie IOB nie powiela dostępnej infrastruktury IOB o podobnym profilu zlokalizowanej w danym lub sąsiadującym regionie. - Ukierunkowanie IOB na świadczenie specjalistycznych usług w oparciu o udokumentowane zapotrzebowanie konkretnych przedsiębiorców, z uwzględnieniem dostępnych standardów świadczenia usług wypracowanych na poziomie krajowym (w tym zasad odnoszących się do poziomu współfinansowania usług IOB przez przedsiębiorców). - Współfinansowanie przedsięwzięcia z zakresu rozwoju IOB ze źródeł prywatnych. - Działalność IOB przyczynia się do rozwoju zdefiniowanych w regionie inteligentnych specjalizacji. - IOB dysponuje strategią/planem wykorzystania infrastruktury planowanej do sfinansowania w ramach przedsięwzięcia, - IOB posiada strategię biznesową wykazującą różne źródła dochodów oraz potwierdzającą zdolność do prowadzenia działalności w warunkach rynkowych w oparciu o otwartą konkurencję, bądź opisującą sposób, w jaki dążyć będzie do uzyskania tej zdolności. Strategia biznesowa zawiera roczny plan działań wraz z listą planowanych do realizacji przedsięwzięć. - Wzrost współpracy przedsiębiorstw, władz lokalnych i partnerów społecznych (m.in. uczelni, organizacji pozarządowych, innych IOB).
--	--

Przedsięwzięcie: Stworzenie Centrum Wsparcia Biznesu w Elku i pobudzenie do działalności instytucji otoczenia biznesu.	
Cel MOF Elk	Wzrost konkurencyjności Elku i jego obszaru funkcjonalnego
Priorytet MOF Elk	Priorytet I: Innowacyjna gospodarka i konkurencyjne przedsiębiorstwa
Działanie/Poddziałanie MOF Elk	Działanie 1.1. Wsparcie usług innowacyjnych Poddziałanie 1.1.1. Wzmocnienie potencjału instytucji otoczenia biznesu
Źródło finansowania przedsięwzięcia ze środków UE	RPO Województwa Warmińsko-Mazurskiego na lata 2014-2020 Oś priorytetowa 1. Inteligentna gospodarka Warmii i Mazur
Cel tematyczny UE	3. Wzmacnianie konkurencyjności MŚP
Priorytet inwestycyjny UE	3a Promowanie przedsiębiorczości, w szczególności poprzez ułatwianie gospodarczego wykorzystywania nowych pomysłów oraz sprzyjanie tworzeniu nowych firm, w tym również poprzez inkubatory przedsiębiorczości
Wsparcie UE	1 220 000 euro (85%)
Środki własne na dofinansowanie	210 000 euro (15%)
Beneficjenci	Gmina Miasto Elk, Park Naukowo – Technologiczny w Elku
Zakres projektu	1. Przygotowanie powierzchni oraz wyposażenie CWB w niezbędny sprzęt 2. Doradztwo w zakresie inteligentnych specjalizacji, przygotowanie dokumentacji wdrożeniowej 3. Integracja i wdrażanie sieci współpracy ponadregionalnej 4. Tworzenie i rozwój klastrów

celu trzeba wspierać przedsiębiorstwa poprzez zapewnienie im niezbędnych usług wspomagających umiędzynarodowienie swojej działalności. Należy umożliwić instytucjom promującym tereny inwestycyjne udział w światowych wydarzeniach, targach, misjach gospodarczych i spotkaniach. Konieczne jest również zwiększanie zainteresowania turystów obszarem.

Realizacja projektów strategicznych komplementarnych do ZIT w ww. obszarze wpisuje się w kierunek interwencji ZIT **Wzmacnianie badań, rozwoju technologicznego oraz innowacji**.

Projekty strategiczne komplementarne do działań ZIT MOF Elk

Przedsięwzięcie: Rozbudowa i wyposażenie Parku Naukowo – Technologicznego w Elku – III etap	
Cel MOF Elk	Wzrost konkurencyjności Elku i jego obszaru funkcjonalnego
Priorytet MOF Elk	Priorytet I: Innowacyjna gospodarka i konkurencyjne przedsiębiorstwa
Działanie/Poddziałanie MOF Elk	Działanie 1.1. Wsparcie usług innowacyjnych Poddziałanie 1.1.1. Wzmocnienie potencjału instytucji otoczenia biznesu
Źródło finansowania przedsięwzięcia ze środków UE	PO Polska Wschodnia Oś priorytetowa I: Innowacyjna Polska Wschodnia RPO Województwa Warmińsko-Mazurskiego na lata 2014-2020 Oś priorytetowa 1: Inteligentna gospodarka Warmii i Mazur
Cel tematyczny UE	3. Wzmacnianie konkurencyjności MŚP
Priorytet inwestycyjny UE	3a Promowanie przedsiębiorczości, w szczególności poprzez ułatwianie gospodarczego wykorzystywania nowych pomysłów oraz sprzyjanie tworzeniu nowych firm, w tym również poprzez inkubatory przedsiębiorczości
Wsparcie UE	4 250 000 euro (85%)
Środki własne na dofinansowanie	750 000 euro (15%)
Beneficjenci	Gmina Miasto Elk, Park Naukowo-Technologiczny w Elku
Zakres projektu	<ol style="list-style-type: none"> 1. Przygotowanie koncepcji rozbudowy oraz dokumentacji technicznej i uzyskanie niezbędnych pozwoleń 2. Budowa powierzchni produkcyjno – handlowych wraz z wyposażeniem. 3. Zagospodarowanie terenu – parkingi, oświetlenie. 4. Zastosowanie odnawialnych źródeł energii. 5. Budowa nowych i rozbudowa istniejącego zaplecza badawczo – rozwojowego służącego działalności innowacyjnej przedsiębiorstw, laboratoriów do badań specjalistycznych. 6. Wdrożenia wyników badań naukowych, technologii. 7. Wsparcie usług innowacyjnych. <p>W wyniku realizacji przedsięwzięcia udostępnione zostałyby nowe powierzchnie specjalistyczne laboratoryjne o parametrach niedostępnych w regionie, w celu umożliwienia przeprowadzenia badań specjalistycznych w zależności od rodzaju prowadzonej działalności.</p>
Tryb naboru	Tryb konkursowy z preferencjami Środki w ramach PO Polska Wschodnia 2014-2020 lub RPO Województwa Warmińsko-Mazurskiego na lata 2014-2020 na projekty w trybie konkursowym.
Terytorialny wymiar wsparcia	Miasto Elk - obszary aktywności gospodarczej (Park Naukowo-Technologiczny, ul. Podmiejska 5)
Planowane wykorzystanie instrumentów finansowych	Wsparcie bezzwrotne

Instrumentów finansowych	
Uzasadnienie wyboru przedsięwzięcia	<ul style="list-style-type: none"> – Strategiczne znaczenie dla MOF Ełk. – Przedsięwzięcie zgodne ze <i>Strategią Zrównoważonego Rozwoju Gminy Ełk na lata 2014 - 2020, Strategią Rozwoju Ośrodka Subregionalnego Ełk do roku 2025, Zintegrowaną strategią rozwoju Ełckiego Obszaru Funkcjonalnego na lata 2014-2025.</i> – Projekty stanowiące element kompleksowej rewitalizacji społecznej MOF Ełk. – Przedsięwzięcie kompleksowo rozwiązuje problem MOF Ełk w obszarze rewitalizowanym. – Wpływ na rozwój gospodarczy i społeczny obszaru. – Integracja społeczna grup zagrożonych wykluczeniem. – Wpływ na rozwój gospodarczy i społeczny obszaru. – Kompleksowe działania zmierzające do podniesienia aktywności społecznej i zawodowej wśród osób wykluczonych i zagrożonych wykluczeniem społecznym. – Integracja społeczna grup zagrożonych wykluczeniem z całego obszaru MOF Ełk. – Kompleksowe działania infrastrukturalne podporządkowane rozwiązywaniu zdiagnozowanych problemów społecznych. – Przywrócenie lub nadanie nowych funkcji zdegradowanym budynkom dla celów m.in. kulturalnych, społecznych, gospodarczych. – Kompleksowa rewitalizacja przestrzeni publicznych. – Ochrona zabytków.

V. Obszary dysponujące potencjałem w zakresie konkurencyjności i innowacyjności

Pomimo podejmowanych działań w zakresie wprowadzania instrumentów służących rozwojowi innowacyjnej gospodarki MOF Ełk cechuje niska przedsiębiorczość mieszkańców, stosunkowo niewielki odsetek firm z udziałem kapitału zagranicznego, niska innowacyjność i słaba współpraca firm oraz mała liczba i słaba oferta IOB. Funkcjonujące uczelnie wyższe nie dysponują potencjałem badawczym w zakresie nowoczesnych technologii i ich transferu do biznesu. Rozwój innowacji przyczyni się do wzrostu funkcji subregionalnej Ełku, a także wykształcenia się wyrazistych funkcji społeczno – gospodarczych miasta. Należy wykorzystać przy tym możliwości oferowane przez Park Naukowo – Technologiczny. Zastosowanie w sektorze przedsiębiorstw wyników prac badawczo-rozwojowych, nowoczesnych technologii i innowacji warunkuje wzrost konkurencyjności i osiągnięcie silnej pozycji na rynku.

Ważne miejsce zajmują IOB, których zadaniem jest wspieranie przedsiębiorczości i transferu technologii, szkolenia, tworzenie sieci współpracy i partnerstwa, a których ilość i oferta w MOF Ełk jak i w całym podregionie ełckim jest na niskim poziomie. IOB muszą zwiększyć efektywność swego działania. W celu podniesienia konkurencyjności i innowacyjności obszaru IOB muszą prowadzić działania ukierunkowane na świadczenie nowych, zaawansowanych usług. Infrastruktura IOB ma wspierać działalność innowacyjną przedsiębiorstw skupionych w MOF Ełk, w tym wpisującą się w inteligentne specjalizacje województwa.

O wzroście konkurencyjności gospodarki decyduje m.in. atrakcyjność inwestycyjna i turystyczna regionu. Wpływa ona na sposób postrzegania regionu zarówno przez potencjalnych jak i już funkcjonujących w regionie inwestorów. MOF Ełk nie cieszy się dużym zainteresowaniem inwestorów i turystów krajowych oraz zagranicznych. Przyspieszenie rozwoju MOF Ełk wymaga więc wykorzystania wszystkich możliwych zasobów na wielu polach. Gospodarka MOF Ełk musi być stale i mocno wspierana w wymiarze wizerunkowym poprzez zdecydowane wyróżnienie obszaru spośród konkurencji i pozytywne skojarzenie wśród potencjalnych partnerów gospodarczych i turystów. W tym

OBSZARY WYMAGAJĄCE RESTRUKTURYZACJI I REWITALIZACJI

	Gmina Miasto Ełk	Modernizacja infrastruktury i wyposażenie Miejskiego Ośrodka Pomocy Społecznej w Ełku	2015-2017	470 000 euro (2 mln zł)	Zakres prac jest związany z dostosowaniem obiektu Miejskiego Ośrodka Pomocy Społecznej w Ełku do świadczenia usług społecznych osobom zagrożonym wykluczeniem i wykluczonych społecznie. Dzięki temu ośrodek będzie spełniał wymogi obiektu ułatwiający wykluczonym społecznie, osobom niepełnosprawnym, starszym korzystania z usług i wsparcia. Szczegółowy zakres prac: <ul style="list-style-type: none"> - modernizacja infrastruktury MOPS, - przebudowa pomieszczeń MOPS, w tym dostosowanie do potrzeb osób niepełnosprawnych, - wyposażenie stanowisk pracy pracowników socjalnych - modernizacja instalacji elektrycznej, - modernizacja centralnego ogrzewania, - modernizacja sanitariatów. 	Miasto Ełk	RPO WiM 2014-2020
7.							
8.	Projekty będą składane bezpośrednio przez uprawnione podmioty	Rewitalizacja ośrodka subregionalnego Ełk	2015-2020	11 764 706 euro (49,41 mln zł)	<ul style="list-style-type: none"> - wspieranie nadawania i przywracania funkcji społecznych (w tym kulturalnych, edukacyjnych i rekreacyjnych), gospodarczych zdegradowanym obszarom miejskim, - rewitalizacja/modernizacja/adaptacja istniejącej zabudowy, wyjątkowo w uzasadnionych wypadkach odzwierciedlenie historycznej zabudowy, - zagospodarowanie/rozwoj przestrzeni publicznych – przedsięwzięcia ukierunkowane na podniesienie atrakcyjności społecznej oraz nadawanie walorów funkcjonalnych i estetycznych tym przestrzeniom z uwzględnieniem ich regionalnej tożsamości, - budowa, przebudowa dróg przyłączających się do gospodarczej i fizycznej rewitalizacji i regeneracji obszarów miejskich lub miejskich obszarów funkcjonalnych. 	Miasto Ełk: obszary wskazane w Programie Rewitalizacji Ełku (oprócz części „Śródmieście -centrum” wyznaczonej do ZIT). Gmina Ełk: tereny zurbanizowane, tereny atrakcyjne turystycznie i przyrodniczo	RPO WiM 2014-2020
9.	Projekty będą składane bezpośrednio przez uprawnione podmioty	Podniesienie jakości usług integracji społecznej w MOF Ełk	2015-2020	-	<p>Investycje w infrastrukturę na rzecz integracji społecznej (z wyłączeniem budowy nowych obiektów), przede wszystkim Klubów Integracji Społecznej, centrów integracji społecznej i zakładów aktywności zawodowej, służących przygotowaniu do wejścia na rynek pracy.</p>	Miasto Ełk, Gmina Ełk	RPO WiM 2014-2020

10.	Gmina Elk, instytucja kultury dla której organizatorem jest JST, LGD	Włączenie społeczne mieszkańców MOF Elk	2015-2020	-	<ul style="list-style-type: none"> - budowa, modernizacja lub wyposażenie budynków pełniących funkcje kulturalne, w tym świetlic, domów kultury (m.in.: adaptacja budynku gospodarczego na mazurską izbę pamięci w Rożyńsku, budowa świetlic na terenie Gminy Elk), - ukształtowanie przestrzeni publicznej zgodnie z wymaganiami JSTu przestrzennego (m.in.: rewitalizacja plaż i boisk na terenie Gminy Elk, budowa parkingu przy Gminnym Centrum Kultury w Stradunach), - odnawianie lub poprawa stanów zabytkowych obiektów budowlanych, służących zachowaniu dziedzictwa kulturowego, - zakup obiektów charakterystycznych dla tradycji budownictwa w danym regionie z przeznaczeniem na cele publiczne, - zachowanie dziedzictwa lokalnego, - rozwój ogólnodostępnej i niekomercyjnej infrastruktury turystycznej, rekreacyjnej lub kulturalnej, - przeciwdziałanie wykluczeniu społecznemu. 	Gmina Elk	PROW 2014-2020	
OBSZARY ATRAKCYJNE PRZYRODNICZO I TURYSTYCZNE								
11.	Porozumienie administracyjne (Gmina Miasto Elk, Gmina Elk, Powiat Elcki we współpracy z innymi podmiotami)	Wykorzystanie walorów przyrodniczych w ośrodku subregionalnym Elk dla rozwoju funkcji turystyczno - rekreacyjnych	2015 - 2020	10 240 000 euro (43 mln zł)	<p>Zakres działań:</p> <ul style="list-style-type: none"> - zagospodarowanie pustych przestrzeni nad jeziorem Eickim poprzez budowę pomostów widokowych, stworzenie plaży, stworzenie miejsc do wędkowania, zabezpieczenie brzegu jeziora, - zagospodarowanie Jeziora Ełckiego poprzez rozbudowę promenady pieszo – rowerowej wraz z infrastrukturą, - zagospodarowanie turystyczne wzdłuż rzeki Elk poprzez budowę ścieżek spacerowych, skwerów wraz z obiektami małej architektury, - zagospodarowanie turystyczne brzegu jeziora Ełckiego poprzez budowę infrastruktury dla uprawiania sportów wodnych, - zagospodarowanie turystyczne jeziora Selment Wielki poprzez budowę punktów widokowych, pomostów a także zagospodarowanie pustych przestrzeni, - zagospodarowanie turystyczne jeziora Sunowo poprzez budowę punktów widokowych, pomostów, a także zagospodarowanie pustych przestrzeni. 	Miasto Elk, Gmina Elk	RPO WiM 2014-2020	

						<ul style="list-style-type: none"> - zagospodarowanie ścieżek rowerowych w Gminie Ełk: I etap: Barany - Mrozy Wik - Sordachy - Koziki - Giże - Brodowo - miejscowości Gminy Kalinowo (Makosieje, Łoje, Laski) - Sędki - Buczki - Szeligi, II etap: Osiedle Pogrodzie - Bartosze - Judziki - Moldzie - Lepaki Wielkie - Lepaki Małe - Bienie - Chrzanowo - Siedliska. 		
12.	Gmina Miasto Ełk, PWIK Sp. z o.o. w Ełku	Poprawa gospodarki wodno-ściekowej Aglomeracji Ełk	2015 - 2020	8 330 000 euro (35 mln zł)	<ul style="list-style-type: none"> - modernizacja Stacji Uzdatniania Wody w Przykopyce, - modernizacja Oczyszczalni Ścieków w Nowej Wsi Ełckiej, - przebudowa sieci wodociągowej i kanalizacyjnej, - budowa monitoringu sieci i zdalnego odczytu zużycia wody i ścieków z modernizacją urządzeń i sieci elektroenergetycznej, - rewitalizacja i rozbudowa kanalizacji deszczowej, - budowa systemów podczyszczania wód opadowych odprowadzanych do rzeki Ełk i jeziora Ełckiego. 	Obszar Aglomeracji Ełckiej powyżej 10 tys. RLM	RPO WIM 2014-2020	
13.	Gmina Ełk	Poprawa gospodarki wodno-ściekowej w Gminie Ełk	2015 - 2020	6 980 000 euro (29,3 mln zł)	<ul style="list-style-type: none"> - budowa Stacji Uzdatniania Wody w Nowej Wsi Ełckiej, - budowa sieci wodno-kanalizacyjnej na trasie Ełk - Szeligi - Buczki - Sędki - Lega - Chelchy - Przykopyka oraz Mrozy W. - Sordachy - Koziki - Giże, - modernizacja Stacji Uzdatniania Wody w Witynach, - budowa sieci wodociągowej na odcinku Nowa Wieś Ełcka - Regiel, - budowa sieci wodociągowej i kanalizacyjnej na odcinku Woszczele - Chrzanowo - Siedliska - Ełk, - budowa przydomowych oczyszczalni ścieków na terenie Gminy Ełk. 	Gmina Ełk	RPO WIM 2014-2020	
OBSZARY DYSPONUJĄCE POTENCJAŁEM W ZAKRESIE KONKURENCYJNOŚCI I INNOWACYJNOŚCI								
14.	Gmina Miasto Ełk, Park Naukowo-Technologiczny w Ełku	Rozbudowa i wyposażenie Parku Naukowo-Technologicznego w Ełku - III etap	2014 - 2019	5 000 000 euro (21 mln zł)	<ul style="list-style-type: none"> - Przygotowanie koncepcji rozbudowy oraz dokumentacji technicznej i uzyskanie niezbędnych pozwoleń. - Budowa powierzchni produkcyjno-handlowych wraz z wyposażeniem. - Powierzchnia produkcyjno-usługowa. - Powierzchnia wystawiennicza. - Zagospodarowanie terenu - parkingi, oświetlenie. - Zastosowanie odnawialnych źródeł energii. 	Miasto Ełk	PO Polska Wschodnia 2014-2020/ RPO WIM 2014-2020	

15.	Gmina Miasto Elk, Park Naukowo- Technologiczny w Elku	Stworzenie Centrum Wsparcia Biznesu w Elku i pobudzenie do działalności instytucji otoczenia biznesu	2015- 2020	1 430 000 euro (6,03 mln zł)	<p>- Budowa nowych i rozbudowa istniejącego zaplecza badawczo – rozwojowego służącego działalności innowacyjnej przedsiębiorstw, laboratoriów do badań specjalistycznych. Budowa i wyposażenie oraz uzyskanie akredytacji: Laboratorium tworzyw sztucznych oraz przewodów, Laboratorium budowlanego.</p> <p>- Wdrożenia wyników badań naukowych, technologii: transfer wiedzy z nauki do przemysłu, przygotowanie dokumentacji wdrożeniowej. – ekspertyzy oceniające możliwości i ewentualnie sposób wdrożenia konkretnego badania naukowego dla wskazanego przedsiębiorcy.</p> <p>- Wsparcie usług innowacyjnych: istnieje innowacyjność: techniczna, marketingowa, organizacyjna i procesowa. Wszystkie usługi innowacyjne będą wspierane poprzez doradztwo, ekspertyzy, szkolenia, audyty, przygotowanie strategii, asysta przy wdrażaniu usług innowacyjnych.</p> <p>W wyniku realizacji przedsięwzięcia udostępnione zostałyby nowe powierzchnie specjalistyczne laboratoryjne o parametrach niedostępnych w regionie, w celu umożliwienia przeprowadzenia badań specjalistycznych w zależności od rodzaju prowadzonej działalności.</p>	Miasto Elk	RPO WIM 2014-2020
<p>- Przygotowanie powierzchni oraz wyposażenie CWB w niezbędny sprzęt.</p> <p>- Doradztwo w zakresie inteligentnych specjalizacji, przygotowanie dokumentacji wdrożeniowej.</p> <p>- Integracja i wdrażanie sieci współpracy ponadregionalnej.</p> <p>- Tworzenie i rozwój klastrów.</p> <p>W ramach projektu wsparciem objęte zostaną projekty służące wzmocnieniu zdolności innowacyjnej przedsiębiorstw i transferu technologii ze szczególnym nastawieniem na inteligentne specjalizacje.</p> <p>Dodatkowo w ramach projektu przewiduje się działania mające na celu integrację i wzrost efektywności przedsiębiorstw prowadzących działalność usługową i produkcyjną, która ma wpływ na ochronę środowiska. Szczególnie planowane jest stworzenie ponadregionalnego Centrum EKOglob.</p> <p>Sieć służyć będzie oferowaniu takich usług jak np.: pomoc w organizowaniu działań inicjujących kontakty oraz udostępnianie miejsc na spotkania, kojarzenie partnerów, generowanie pomysłów, organizowanie konferencji, seminariów, realizacja projektów w partnerstwie, realizacja projektów pilotażowych,</p>							

16.	Porozumienie międzygminne (Gmina Miasto Elk, Gmina Prostki, Gmina Elk)	Przygotowanie nowych terenów inwestycyjnych wzdłuż dróg krajowych nr 16 i 65 w EOF	2015-2020	5 240 000 euro (22 mln zł)	<p>projektów B+R i dotyczących innowacji, partnerstwo typu business-to-business, rozwijanie umiejętności.</p> <p>Ponadto planowane jest stworzenie Platformy startowej dla nowych pomysłów, w szczególności innowacyjnych i technologicznych. Stworzona zostanie oferta dla młodych i przedsiębiorczych osób z makroregionu, jak również spoza niego, do rozwoju swoich pomysłów biznesowych i zakładania nowych firm w Polsce Wschodniej.</p> <p>Projekt zakłada identyfikację innowacyjnych rozwiązań potencjalnych przedsiębiorców oraz weryfikację ich potencjału rynkowego, doradztwo w zakresie tworzenia nowego przedsiębiorstwa (tzw. Preinkubacja), udostępnienie infrastruktury i usług niezbędnych do tego przedsięwzięcia oraz ich zasilenie kapitałowe, dotacje na preinkubację. Działania te będą miały na celu wyselekcjonowanie pomysłów/przedsięwzięć innowacyjnych prezentujących najwyższy potencjał komercyjizacyjny.</p> <ul style="list-style-type: none"> - budowa dróg dojazdowych, sieci wodno – kanalizacyjnych oraz energetycznych na terenach położonych wzdłuż obwodnicy Miasta Elku, - utworzenie obszaru inwestycyjnego na terenie Gminy Prostki, - utworzenie terenów inwestycyjnych na terenie Gminy Elk. 	Miasto Elk Gmina Prostki Gmina Elk	RPO WiM 2014-2020
17.	Porozumienie międzygminne (Gmina Miasto Elk, Gmina Elk)	Promocja gospodarcza i turystyczna MOF Elk	2015-2020	4 600 000 euro (19,32 mln zł)	<ul style="list-style-type: none"> - opracowanie koncepcji promocji gospodarczej i turystycznej, - stworzenie informacji dla inwestorów oraz turystów krajowych i zagranicznych, - identyfikacja potencjalnych inwestorów zewnętrznych, - opracowanie profilu inwestycyjnych pod kątem inwestorów zagranicznych, - udział w targach inwestycyjnych i turystycznych krajowych i zagranicznych, - udział w misjach gospodarczych, - promowanie inteligentnych specjalizacji, - opracowanie materiałów promocyjnych i dystrybucja krajowa oraz zagraniczna do potencjalnych inwestorów, - stworzenie zintegrowanej oferty gospodarczej obszaru, - promocja wspólnych produktów turystycznych wspólnych dla całego regionu. 	Miasto Elk Gmina Elk	RPO WiM 2014-2020

ELK JAKO OŚRODEK SUBREGIONALNY

	Projekt będą składane bezpośrednio przez uprawnione podmioty	Kultura i dziedzictwo MOF Elk	2015-2020	12 000 000 euro (50,4 mln zł)	ochrona, zachowanie i zabezpieczenie obiektów dziedzictwa kulturowego i obiektów zabytkowych na terenie Elku i Gminy Elk, – zachowanie walorów architektoniczno-krajobrazowych i kulturowych miasteczek i wsi, – wsparcie instytucji kultury na rzecz włączenia ich w tworzenie produktów turystycznych i oferty wypoczynkowo-turystycznej, wzmocnienia ich funkcji regionotwórczej, m.in. utworzenie Muzeum Historycznego w Elku, – wsparcie miejsc promocji kultury (festiwale wraz ze służącą im infrastrukturą, wystawy, wydawnictwa itp.), – wsparcie rozwoju centrów/punktów informacji kulturalnej (wyłącznie jako element projektów infrastrukturalnych opisanych powyżej), m.in. wsparcie i doposażenie CIT-K w Elku, tworzenie PIT na terenie Gminy Elk.	Miasto Elk, Gmina Elk	RPO WiM 2014-2020
18.		Kultura i dziedzictwo MOF Elk	2015-2020	12 000 000 euro (50,4 mln zł)	ochrona, zachowanie i zabezpieczenie obiektów dziedzictwa kulturowego i obiektów zabytkowych na terenie Elku i Gminy Elk, – zachowanie walorów architektoniczno-krajobrazowych i kulturowych miasteczek i wsi, – wsparcie instytucji kultury na rzecz włączenia ich w tworzenie produktów turystycznych i oferty wypoczynkowo-turystycznej, wzmocnienia ich funkcji regionotwórczej, m.in. utworzenie Muzeum Historycznego w Elku, – wsparcie miejsc promocji kultury (festiwale wraz ze służącą im infrastrukturą, wystawy, wydawnictwa itp.), – wsparcie rozwoju centrów/punktów informacji kulturalnej (wyłącznie jako element projektów infrastrukturalnych opisanych powyżej), m.in. wsparcie i doposażenie CIT-K w Elku, tworzenie PIT na terenie Gminy Elk.	Miasto Elk, Gmina Elk	RPO WiM 2014-2020
19.	Gmina Miasto Elk	Elk – Smart City - Wzmacnianie zastosowania technologii komunikacyjno-informacyjnych w EOF	2015 - 2019	950 000 euro (4 mln zł)	Wykonanie inteligentnych tablic informacyjnych na przystankach komunikacji, system informacji miejskiej, wykonanie zarządzanego systemu zarządzania ruchem i systemem oświetlenia, wykonanie systemu zdalnego odczytu i analizy wszystkich liczników poboru energii, ciepła i innych mediów w obiektach UM Elku.	Miasto Elk	RPO WiM 2014-2020
20.	Powiat Elcki	Centrum Kształcenia Zawodowego i Ustawicznego w ośrodku subregionalnym Elk	2015 - 2020	10 000 000 euro (42 mln zł)	Modernizacja budynków oraz ich wyposażenie. Działania w zakresie przygotowania praktycznego uczniów i słuchaczy w szkołach dla młodzieży i dorosłych wynikających z kompleksowego programu nauczania dla zawodów szczególnie w inteligentnych Specjalizacjach.	Powiat Elcki	RPO WiM 2014-2020
21.	Gmina Miasto Elk, Park Naukowo-Technologiczny w Elku	Utworzenie „Szkoły Młodego Einsteina” przy Parku Naukowo-Technologicznym w Elku	2014-2019	1 190 000 euro (5 mln zł)	– przygotowanie koncepcji funkcjonowania oraz dokumentacji projektowej i uzyskanie niezbędnych pozwoleń, – budowa budynku Szkoły Młodego Einsteina wraz z wyposażeniem w eksponaty interaktywne. Planowana jest budowa budynku o powierzchni 500 m2., która jest potrzebna do prezentowania eksponatów interaktywnych dla zaprezentowania podstawowych zjawisk z dziedziny fizyki, chemii, optyki. Nauka poprzez zabawę. Ma na celu popularyzowanie nauki. Wzorowana będzie na Centrum Nauki Kopernik w Warszawie. „Szkoła Młodego Einsteina” będzie	Miasto Elk	RPO WiM 2014-2020

22.	Gmina Miasto Elk, "Pro-Medica" w Elku Sp. z o.o.	Dostosowanie infrastruktury Szpitala "Pro- Medica" w Elku Sp. z o.o ukierunkowane na leczenie chorób stanowiących główne przyczyny niezdolności do pracy i umieralności	2015 - 2018	2 260 000 euro (9,5 mln zł)	<p>pierwszym centrum popularyzowania nauki poprzez zabawę w regionie.</p> <ul style="list-style-type: none"> - budowa nowego bloku operacyjnego w związku ze wzrostem chorób układu krążenia i nowotworowych: roboty budowlane polegające na wykonaniu zabezpieczenia p. poż. międzystrefowych oraz wykonania instalacji DSO, - roboty budowlane polegające na utworzeniu 3 sal operacyjnych z całym zapleczem technicznym i administracyjnym Bloku Operacyjnego, - wyposażenie Bloku Operacyjnego w sprzęt medyczny. 	Miasto Elk	RPO WfM 2014-2020
-----	--	--	-------------	--------------------------------	--	------------	----------------------

7.7. PLAN FINANSOWY ZIT MOF ELK

Priorytet Strategii	Fundusz	Wsparcie UE w ramach RPO WIM 2014-2020 (euro)	Wkład własny (euro) – budżety jst i poszczególnych beneficjentów	Dofinansowanie z budżetu Państwa (euro)	Finansowanie ogółem (euro)	Stopa dofinansowania
Priorytet II Środowisko przyrodnicze i efektywne wykorzystanie zasobów	EFRR	2 330 000	438 588	155 333	2 923 921	85%
Priorytet III Zrównoważony transport	EFRR	7 422 703	3 605 301	989 694	12 017 698	70%
Priorytet IV Rewitalizacja społeczna i gospodarcza	EFRR	3 120 000	618 941	387 330	4 126 271	85%
	EFS	1 858 970	364 616	207 185	2 430 771	85%
Priorytet V Aktywne społeczeństwo	EFS	3 179 842	618 737	326 337	4 124 916	85%
Łącznie		17 911 515	5 646 183	2 065 879	25 623 577	

7.8. POMOC TECHNICZNA

Zadanie związane z administrowaniem środkami funduszy strukturalnych w ramach Zintegrowanych Inwestycji Terytorialnych wymaga zapewnienia administracyjnych zdolności, na które składają się zasoby ludzkie (pracownicy) i materialne (m.in. pomieszczenia, wyposażenie, sprzęt komputerowy, materiały eksploatacyjne). Funkcjonowanie Biura ZIT planowane jest na okres 7 lat (2016 – 2022).

Ponadto, aby zapewnić zdolność absorpcyjną MOF Elk, należy podjąć odpowiednią akcję informacyjną i promocyjną. Ze względu na jakość funkcjonowania ZIT istotne będą działania szkoleniowe skierowane zarówno do pracowników Biura Związku ZIT MOF Elk, członków Komitetu Sterującego jak również do beneficjentów. Istotnym elementem wspierającym i usprawniającym wdrażanie będzie wsparcie eksperckie w procesie wyboru projektów. Efektywność realizacji Programu powinna być oceniana z wykorzystaniem narzędzi ewaluacyjnych.

W związku z powyższym zostały wyróżnione następujące grupy kosztów pomocy technicznej:

1. Koszty osobowe – 974 750,00 zł
2. Koszty lokalowe oraz wyposażenia – 165 400,00 zł
3. Koszty działalności – 126 100,00 zł

Łącznie: 1 266 250,00 zł, w tym:

- dofinansowanie UE – 1 076 312,50 zł (85%)
- Wkład własny – 189 937,50 zł (15%)

8. STRATEGICZNA OCENA ODDZIAŁYWANIA NA ŚRODOWISKO

Do opracowanej *Strategii Rozwoju Ośrodka Subregionalnego Ełk do roku 2025* przeprowadzona została strategiczna ocena oddziaływania na środowisko, zgodnie z ustawą z dnia 3 października 2008 r. o udostępnieniu informacji o środowisku i jego ochronie, udziale społeczeństwa w ochronie środowiska oraz o ocenach oddziaływania na środowisko (Dz. U. 2013. 1235, ze zm.), w ramach której sporządzona została *Prognoza oddziaływania na środowisko dla projektu Strategii Rozwoju Ośrodka Subregionalnego Ełk do roku 2025*. Strategia została opracowana w celu zwiększenia konkurencyjności MOF Ełk, jako ośrodka rozwoju opartego na inwencji mieszkańców oraz innowacyjnej gospodarce, wykorzystującej walory położenia a także integrujący procesy społeczno-gospodarcze w wymiarze międzywojewódzkim i międzynarodowym. Realizacja przedmiotowej Strategii powinna przyczynić się do poprawy istniejącego stanu środowiska. Niemniej jednak niektóre z zaplanowanych do realizacji przedsięwzięć mogą lokalnie oddziaływać na środowisko. Podstawowym celem sporządzania Prognozy było wskazanie potencjalnych skutków realizacji ustaleń Strategii na środowisko i mieszkańców. Ze względu na znaczny stopień ogólności sformułowań w zakresie priorytetów i działań zawartych w dokumencie, możliwe było dokonanie ogólnej ich oceny. W związku z tym szczegółowa analiza wpływu poszczególnych inwestycji zostanie przeprowadzona w ramach procedury oceny oddziaływania na środowisko dla poszczególnych przedsięwzięć na etapie wydawania decyzji o środowiskowych uwarunkowaniach.

Szeroki zakres działań rozwoju MOF Ełk określony w Strategii sprawia, że przewidywane działania mogą mieć różnorodny charakter – od pozytywnych, przez neutralne, po negatywne. Jednakże potencjalnie negatywne oddziaływania będą miały często jedynie charakter lokalny, a przy zastosowaniu działań minimalizujących będą pozostawać bez większego znaczenia dla ogólnego stanu środowiska. Analiza i ocena celów strategicznych oraz działań określonych w *Strategii* nie wykazała możliwości wystąpienia znaczącego negatywnego oddziaływania na środowisko, w takim stopniu, aby mogło nastąpić wyraźne, trwałe pogorszenie stanu któregokolwiek z komponentów środowiska, a w tym różnorodności biologicznej, obszarów objętych krajowymi formami ochrony przyrody, w tym obszarów Natura 2000.

Pismem z dnia 07.10.2014 r. Prezydent Miasta Ełku wystąpił z wnioskiem do Regionalnego Dyrektora Ochrony Środowiska w Olsztynie, Wydział Spraw Terenowych II (Ełk), (pismo znak: SR.061.8.2013) oraz pismem z dnia 07.10.2014 r. (pismo znak: SR.061.8.2013) Prezydent Miasta Ełk wystąpił z wnioskiem do Warmińsko – Mazurskiego Państwowego Wojewódzkiego Inspektora Sanitarnego w Olsztynie o zaopiniowanie projektu *Strategii Rozwoju Ośrodka Subregionalnego Ełk do roku 2025* wraz z *Prognozą oddziaływania na środowisko dla projektu Strategii Rozwoju Ośrodka Subregionalnego Ełk do roku 2025*.

Regionalny Dyrektor Ochrony Środowiska w Olsztynie (RDOŚ) pismem z dnia 13.10.2014 r. (znak pisma: WSTŁ.410.62.2014.BT) pozytywnie zaopiniował przedłożone dokumenty i stwierdził, że spełniają zasadnicze kryteria formalne oraz co do zasady merytoryczne, wymagane przepisami prawa.

Warmińsko – Mazurski Państwowy Wojewódzki Inspektor Sanitarny w Olsztynie pismem z dnia 04.11.2014 r. (pismo znak: ZNS.9082.2.93.2014.AZ) również wydał pozytywną opinię. W uzasadnieniu stwierdził, że ustalenia Strategii, pod warunkiem, że zostaną one zrealizowane zgodnie z obowiązującymi przepisami z zakresu ochrony środowiska, w tym zdrowia ludzi, nie budzą zastrzeżeń natury sanitarno-higienicznej.

9. WDRAŻANIE STRATEGII

Strategia MOF Elk będzie realizowana z uwzględnieniem dokumentów strategicznych uchwalonych na poziomie poszczególnych samorządów, województwa, kraju i na poziomie europejskim. Realizacja poszczególnych działań będzie wymagała aktywności i współpracy pomiędzy samorządami.

Zgodnie z *Zasadami realizacji Zintegrowanych Inwestycji Terytorialnych w Polsce* Gmina Miasto Elk i Gmina Elk zawarły 23 kwietnia 2014 r. porozumienie międzygminne ustanawiające zinstytucjonalizowaną formę partnerstwa w postaci Związku ZIT. Związek ZIT przyjął wariant minimalnej delegacji zadań, niewykraczający poza udział w wyborze projektów.

Prezydent Elku będzie prowadził koordynację działań zmierzających do wdrożenia Strategii ZIT polegających na:

- koordynacji pracy Stron Porozumienia ustanawiającego Związek ZIT,
- zbieraniu i opracowywaniu materiałów wyjściowych do Strategii ZIT,
- reprezentowaniu Stron Porozumienia w kontaktach z instytucjami zewnętrznymi w sprawach związanych z wdrażaniem Strategii ZIT.

Strony Porozumienia międzygminnego ustanawiającego Związek ZIT odpowiedzialne są za:

- skuteczne i terminowe wdrożenie Strategii ZIT,
- współdziałanie w celu osiągnięcia celów Strategii ZIT,
- realizowanie swoich zadań z najwyższą starannością,
- samodzielnie lub w partnerstwie realizowanie projektów w ramach Strategii ZIT oraz projektów komplementarnych do Strategii ZIT.

Samorządy MOF Elk utworzyły Komitet Sterujący będący organem decyzyjnym Związku ZIT w zakresie delegacji zadań powierzonych przez Zarząd Województwa Warmińsko-Mazurskiego oraz odpowiedzialnym za realizację założonych w Strategii ZIT celów. Przewodniczącym Komitetu Sterującego jest Prezydent Elku, który kieruje jego pracami. W przypadku nieobecności przewodniczącego, pracami Komitetu Sterującego kieruje upoważniony Zastępca Prezydenta Elku. W skład Komitetu Sterującego wchodzi również przedstawiciele wszystkich gmin MOF Elk, Powiatu Elckiego oraz przedstawiciele biznesu i sektora społecznego. Członkowie Komitetu reprezentujący sektory biznesowy i społeczny wybierani są przez pozostałych członków Komitetu. Wybór ten poprzedzony jest otwartym naborem kandydatur. Decyzje Komitetu Sterującego podejmowane są w drodze uchwał.

Do zadań Komitetu Sterującego należą:

- zatwierdzanie Strategii MOF/ZIT oraz jej zmian,
- przedkładanie Strategii MOF/ZIT do pozytywnego zaopiniowania IZ RPO WiM 2014-2020,
- ogólny nadzór nad realizacją Strategii, długoterminowe zarządzanie Strategią,
- powołanie Panelu Ekspertów ZIT (organ opiniujący i doradczy),
- powołanie Biura Związku ZIT,
- w zakresie projektów w formule ZIT:
 - opiniowanie kryteriów wyboru projektów, harmonogramu ogłaszania konkursów, dokumentów konkursowych, SzOOP,
 - udział w wyborze projektów realizowanych w ramach ZIT poprzez wydawanie rekomendacji Związku ZIT MOF Elk dla projektów ZIT i przygotowanie kryteriów wyboru ekspertów w dziedzinie Strategii ZIT uczestniczących w procesie wydawania rekomendacji oraz ocenie merytorycznej projektów (w ramach KOP),
 - przedkładanie sprawozdań z wdrażania Strategii ZIT Komitetowi Monitorującemu RPO WiM 2014-2020,
 - udział w programowaniu RPO WiM 2014-2020 w zakresie ZIT,
 - udział w pracach/posiedzeniach Komitetu Monitorującego RPO WiM 2014-2020,

- zatwierdzanie innych dokumentów wymaganych przez IZ RPO WiM 2014-2020.

W strukturze Urzędu Miasta Elku utworzone zostanie **Biuro Związku ZIT**. Do jego zadań będzie należało:

- obsługa merytoryczna i administracyjna Związku ZIT,
- udział w procedurze wydawania rekomendacji dla projektów ZIT (nabór i ocena wniosków do wydania rekomendacji Związku ZIT MOF Elk),
- przygotowanie projektów dokumentów wymaganych przez IZ RPO WiM 2014-2020,
- organizacja i obsługa posiedzeń Komitetu Sterującego,
- monitorowanie i sprawozdawczość Strategii ZIT oraz inne zadania wspierające wdrażanie ZIT zlecane przez Komitet Sterujący,
- wsparcie beneficjentów w zakresie przygotowania i realizacji projektów ZIT oraz projektów komplementarnych zapisanych w Strategii ZIT,
- współudział w prowadzeniu działań edukacyjnych, informacyjnych i promocyjnych dla beneficjentów i potencjalnych beneficjentów projektów Strategii ZIT,
- wsparcie procesów wyboru projektów, monitorowania, kontroli, audytu, odzyskiwania środków, procedur odwoławczych, certyfikacji wydatków itp.,
- opiniowanie SzOP, dokumentów konkursowych, harmonogramu ogłaszania konkursów oraz kryteriów wyboru projektów,
- przygotowanie i przeprowadzenie analiz,
- prowadzenie biura ZIT, realizacja projektu dofinansowanego z pomocy technicznej na funkcjonowanie biura oraz rozliczanie kosztów, sprawozdawczość do IZ RPO WiM 2014-2020,
- realizacja innych zadań nałożonych przez IZ RPO WiM 2014-2020.

Zasady udziału Związku ZIT MOF Elk w procedurze wyboru projektów do dofinansowania w ramach RPO WiM 2014-2020:

- Warunkiem formalnym wyboru projektów będzie załączenie do wniosku aplikacyjnego rekomendacji Związku ZIT. W procedurze wydawania rekomendacji Związku ZIT MOF Elk (ustalanej przez Komitet Sterujący) udział brać będą Komitet Sterujący, Biuro Związku ZIT i zewnętrzni eksperci ds. Strategii ZIT.
- Za ocenę formalną i merytoryczną projektów odpowiadać będzie IZ RPO.
- W ocenie merytorycznej (w ramach KOP) uczestniczyć będą eksperci w dziedzinie Strategii ZIT, którzy oceniać będą projekty zgodnie z kryteriami „strategicznymi” (ocena w dziedzinie „zgodność ze Strategią ZIT”). Eksperti z tego zakresu będą musieli spełniać kryteria opracowane przez Związek ZIT MOF Elk.

Procedura wyboru projektów dla Związku ZIT MOF Elk

1. IZ RPO ogłasza konkurs.
2. Związek ZIT ogłasza nabór wniosków o rekomendację, w wyniku którego wydaje rekomendacje według ustalonych przez Komitet Sterujący Związku ZIT MOF Elk procedur.
3. Wnioski o dofinansowanie projektu wpływają do IZ RPO wraz z rekomendacjami Związku ZIT jako załącznikami.
4. Powoływana jest komisja oceny projektów (KOP).
5. IZ RPO dokonuje oceny formalnej.

6. KOP dokonuje oceny merytorycznej:
 - a. Eksperti w dziedzinie strategii ZIT dokonują oceny merytorycznej w zakresie kryteriów „strategicznych”.
 - b. Eksperti dokonują oceny merytorycznej projektów z listy w zakresie pozostałych kryteriów.
7. Obie oceny sumują się.
8. W ramach kryteriów „strategicznych” projekt będzie mógł zdobyć więcej niż połowę punktów w ocenie merytorycznej.
9. Listę projektów zatwierdza Zarząd Województwa.

10. UDZIAŁ SPOŁECZEŃSTWA W TWORZENIU STRATEGII

Strategia Rozwoju Ośrodka Subregionalnego Elk do roku 2025 była konsultowana w 2 etapach – na etapie przygotowywania i w ramach formalnych konsultacji społecznych projektu Strategii i *Mandatu negocjacyjnego Związku ZIT MOF Elk*.

W związku z decyzją Zarządu Województwa Warmińsko-Mazurskiego o realizacji projektów w formule ZIT na terenie Olsztyna, Elbląga i Elku i ich obszarach funkcjonalnych zaistniała konieczność opracowania i przekazania strategii miejskiego obszaru funkcjonalnego Elku. Prace nad dokumentem koordynował Wydział Strategii i Rozwoju Urzędu Miasta Elku. Na wniosek Prezydenta Elku Strategia miała pierwotnie obejmować Miasto Elk i pozostałe gminy w granicach powiatu elckiego (łącznie 6 samorządów – 5 gmin i Powiat Elcki). W partnerstwie z gminami, Powiatem, jednostkami organizacyjnymi samorządów i innymi zainteresowanymi podmiotami została przeprowadzona diagnoza obszaru, ustalono wstępne cele, priorytety i działania Strategii oraz stworzono listę projektów postulowanych do realizacji w formule ZIT.

We wrześniu 2013 r. odbyło się spotkanie Prezydenta Elku z wójtami wszystkich gmin powiatu elckiego i Starostą Elckim, w czasie którego uzgodniono zapisy projektu Strategii oraz listę wspólnych projektów do realizacji w formule ZIT. Następnie Strategia została zaprezentowana Zarządowi Województwa Warmińsko-Mazurskiego.

W efekcie decyzji Zarządu Województwa o możliwości realizacji ZIT jedynie na obszarze ośrodków subregionalnych wskazanych w *Strategii rozwoju społeczno-gospodarczego województwa warmińsko-mazurskiego do roku 2025* prace nad Strategią ZIT dla miejskiego obszaru funkcjonalnego Elku kontynuowały 2 samorządy – Miasto Elk i Gmina Elk. Zapisy Strategii, w tym lista projektów ZIT oraz projektów komplementarnych, były na bieżąco konsultowane pomiędzy samorządami i zainteresowanymi instytucjami.

Ponadto kwestie związane z identyfikacją i szczegółowym przygotowywaniem przedsięwzięć w formule ZIT były przedmiotem prac grupy roboczej podczas szkoleń i warsztatów w ramach realizacji projektu „Przygotowanie dokumentów strategicznych dla elckiego obszaru funkcjonalnego województwa warmińsko-mazurskiego” współfinansowanego ze środków UE z Programu Operacyjnego Pomoc Techniczna 2007-2013. W skład grupy roboczej wchodziłi przedstawiciele Miasta Elku i Gminy Elk oraz Powiatu Elckiego i gmin Kalinowo, Prostki i Stare Juchy.

W marcu 2014 r. projekt Strategii wraz z Mandatem negocjacyjnym Związku ZIT MOF Elk został przekazany Zarządowi Województwa Warmińsko-Mazurskiego. Następnie, w dniach od 24 marca do 14 kwietnia 2014 r., na terenie Miasta Elku i Gminy Elk zostały przeprowadzone konsultacje projektu Strategii i Mandatu. Przedmiotowe dokumenty wraz z formularzem konsultacyjnym zamieszczono w Biuletynach Informacji Publicznej Urzędu Miasta Elku i Urzędu Gminy Elk, a informacja o rozpoczęciu konsultacji pojawiła się na stronach internetowych samorządów i w lokalnych mediach.

Konsultacje zostały przeprowadzone:

- **w formie pośredniej** - możliwość przekazania opinii, uwag, wniosków w formie pisemnej lub za pośrednictwem narzędzi teleinformatycznych,
- **w formie bezpośredniej** - otwarte spotkanie konsultacyjne w dniu 9 kwietnia 2014 r. z mieszkańcami, przedstawicielami przedsiębiorstw, partnerów społecznych i innych zainteresowanych podmiotów z terenu obu gmin.

W wyniku konsultacji zgłoszono 4 wnioski dot. zmian w przedmiotowych dokumentach. Poniższa tabela przedstawia najważniejsze uwagi do Strategii wraz ze sposobem ich uwzględnienia.

L.P.	Część dokumentu, do której odnosi się zapis (rozdział, podrozdział strona)	Dotychczasowy zapis	Proponowany zapis	Uzasadnienie	Instytucja/osoba fizyczna	Rozstrzygnięcie wraz z uzasadnieniem
1.	<p>Poddziałanie 2.3.1. „Poprawa jakości funkcjonowania instytucji kultury” Rodzaje przedsięwzięć (Strategia – str. 75)</p>	<p>budowa, przebudowa i renowacja instytucji kultury</p>	<p>„W działaniu 2.3. proponuję uwzględnić rozbudowę lub modernizację zabytkowego budynku Szkoły Artystycznej; dobudowę budynku od strony ul. Orzeszkowej lub modernizację pomieszczeń piwnicznych; montaż wentylacji i adaptację na sale do prowadzenia zajęć.”</p>	<p>Zespół Państwowych Szkół Muzycznych mieści się we wspólnym budynku ze Szkołą Artystyczną. Od czasu oddania do użytku budynku przy ul. Armii Krajowej 21 ilość uczniów wzrosła niemal dwukrotnie, wzrosła też ilość zajęć organizowanych przez Szkołę Artystyczną. Szkoła Muzyczna nie ma wystarczającej ilości sal do prowadzenia zajęć dydaktycznych, brakuje też małych sal, tzw. Ćwiczeniówek, by uczniowie nieposiadający instrumentu w domu mogli grać na instrumencie w szkole.</p> <p>Dodatkowo problemem jest też sala koncertowa, która już w momencie oddania do użytku była za mała. Obecnie szkoła liczy 206 uczniów, a zgodnie z wytycznymi bezpiecznego użytkowania, w obecnej Sali koncertowej może znajdować się jednocześnie 60 osób.</p> <p>Imprezy takie jak zakończenie roku szkolnego trzeba organizować na trzy tury. A większe koncerty, jak np. Szkoła Muzyczna Swojemu Miastu trzeba organizować na zewnątrz, np. w ECK.</p>	<p>Szkola Artystyczna, Zespół Państwowych Szkół Muzycznych</p>	<p>Uwaga została uwzględniona.</p> <p>W Mandacie i Strategii przy opisie projektów realizowanych w formule ZIT w trybie konkursowym w ramach Priorytetu Inwestycyjnego 6.3., w „Typach projektów ZIT” dodano zapis: „- rozwój szkolnictwa artystycznego i muzycznego.”</p> <p>Na tym etapie zapis nie może być zbyt szczegółowy i wskazywać na konkretne przedsięwzięcie. Obecnie nie jest ostatecznie ustalone, czy budowa nowych obiektów znajdzie się w RPO WIM 2014-2020.</p>

L.P.	Część dokumentu, do której odnosi się zapis (rozdział, podrozdział strona)	Dotychczasowy zapis	Proponowany zapis	Uzasadnienie	Instytucja/osoba fizyczna	Rozstrzygnięcie wraz z uzasadnieniem
2.	Przedsięwzięcie „Centrum Kształcenia Zawodowego i Ustawicznego w Ośrodku Subregionalnym Eik” Całkowita wartość projektu, Wsparcie UE, Środki własne na dofinansowanie (Strategia – str. 135, 153; Mandat – str. 27-28, 46)	Całkowita wartość projektu – 35 mln zł Wsparcie UE – 29,75 mln zł Środki własne na dofinansowanie – 5,25 mln zł	Całkowita wartość projektu – 42 mln zł Wsparcie UE – 35,70 mln zł Środki własne na dofinansowanie – 6,30 mln zł	Ponowne oszacowanie wartości projektu.	Powiat Eicki	Uwaga została uwzględniona.
3.	Lista projektów strategicznych komplementarnych do działań ZIT MOF Eik – tryb pozakonkursowy Przedsięwzięcie: Zintegrowany system transportu publicznego w Ośrodku Subregionalnym Eik (zakup nowych ekologicznych 20 autobusów i modernizacja bazy MZK)	Przedsięwzięcie 2: Zintegrowany system transportu publicznego w Ośrodku Subregionalnym Eik (zakup nowych ekologicznych 20 autobusów i modernizacja bazy MZK) Całkowita wartość projektu – 28,2 mln zł Skrócony opis projektu: - modernizacja infrastruktury MZK: zakup i montaż 10 elektronicznych tablic informacyjnych, umieszczanych przy wiatlach przystankowych, montaż 15 wiat przystankowych, systemu	-	W skróconym opisie projektu, w stosunku do karty przedsięwzięcia priorytetowego zgłoszonej w Mandacie negocjacyjnym do Kontraktu Terytorialnego dla Województwa Warmińsko-Mazurskiego, zostało dodane „remont i przebudowa 5 pętli autobusowych oraz zakup 10 wiat przystankowych na terenie Gminy Eik”. Jednocześnie całkowita wartość projektu wzrosła z 28,085 mln zł do 28,2 mln zł, tj. o 115 tys. zł. Kwota ta nie odpowiada zwiększonej ilości wiat i pętli, która może wynosić ok. 320 tys. zł (dokładniejsze oszacowanie nie	MZK w Eiku Sp. z o.o.	Uwaga nie została uwzględniona. Zmiany zostaną dokonane na kolejnym etapie negocjacji projektów do Kontraktu Terytorialnego z Zarządem Województwa Warmińsko-Mazurskiego.

L.P.	Część dokumentu, do której odnosi się zapis (rozdział, podrozdział strona)	Dotychczasowy zapis	Proponowany zapis	Uzasadnienie	Instytucja/osoba fizyczna	Rozstrzygnięcie wraz z uzasadnieniem
	<p>(Strategia – str. 116-117, 144; Mandat – str. 10-11, 37)</p> <p>Przedsięwzięcie 11 „Eik - Smart City. Wzmocnienie Zastosowania technologii komunikacyjno-informacyjnych w MOF Eik”</p> <p>(Strategia – str. 134, 153; Mandat – str. 10-27, 46)</p>	<p>monitoringu wizyjnego na 10 wiatlach przystankowych i w autobusach, zastosowanie specjalnych płyt chodnikowych (tzw. Braille’a), remont i przebudowa 5 pętli autobusowych oraz remont nawierzchni zajezdni autobusowej.</p> <p>- remont i przebudowa 5 pętli autobusowych oraz zakup 10 wiat przystankowych na terenie Gminy Eik.</p> <p>Przedsięwzięcie 11 „Eik - Smart City. Wzmocnienie Zastosowania technologii komunikacyjno-informacyjnych w MOF Eik”</p> <p>Skrócony opis projektu: Wykonanie inteligentnych tablic informacyjnych na przystankach komunikacji, system informacji miejskiej, wykonanie zarządzanego systemu zarządzania ruchem i systemem oświetlenia, wykonanie</p>		<p>jest możliwe ze względu na brak informacji, o których 5 pętli autobusowych przebudowę chodzi). Należy tu jednak zauważyć, że w „Karcie Przedsięwzięcia Priorytetowego...” zostały już uwzględnione 3 pętle autobusowe i 6 wiat na terenie Gminy Eik i nie wiadomo, czy dodatkowy zapis to uwzględnia, jeśli nie, to w takiej sytuacji możliwe są 2 rozwiązania:</p> <p>- albo należy przyjąć wersję zgłoszoną już do Zarządu Województwa, ujętą w Mandacie negocjacyjnym do Kontraktu Terytorialnego dla Województwa Warmińsko-Mazurskiego,</p> <p>- albo nastąpi korekta wynikająca z wniosku Gminy Eik ale skorygowana o wcześniejsze zapisy – faktyczne zwiększenie o 4 wiaty (10-6) oraz o 2 pętle (5-3).</p> <p>Jednocześnie także na liście projektów strategicznych</p>		

L.P.	Część dokumentu, do której odnosi się zapis (rozdział, podrozdział, strona)	Dotychczasowy zapis	Proponowany zapis	Uzasadnienie	Instytucja/osoba fizyczna	Rozstrzygnięcie wraz z uzasadnieniem
		<p>systemu zdalnego odczytu i analizy wszystkich liczników poboru energii, ciepła i innych mediów w obiektach UM Ełku.</p>		<p>komplementarnych do działań ZIT MOF Ełk – tryb pozakonkursowy, przedsięwzięcie 11 „Ełk - Smart City. Wzmocnienie Zastosowania technologii komunikacyjno-informacyjnych w MOF Ełk”, w skróconym opisie projektu występuje „Wykonanie inteligentnych tablic informacyjnych na przystankach komunikacji ...” Czy ten sam koszt nie został uwzględniony dwukrotnie, w przedsięwzięciu 2. („... zakup i montaż 10 elektronicznych tablic informacyjnych, umieszczanych przy wiatkach przystankowych, ...” wartości 1.190.000,00 zł) i przedsięwzięciu 11?</p>		

Dodatkowo w okresie trwania konsultacji Wydział Strategii i Rozwoju Urzędu Miasta Elku, koordynujący cały proces opracowywania Strategii i Mandatu, dokonał zmian:

- wynikających ze wspólnych ustaleń pomiędzy Miastem Elk a Gminą Elk,
- dostosowujących Strategię i Mandat do ustaleń poczynionych podczas negocjacji z Zarządem Województwa Warmińsko-Mazurskiego oraz do ostatecznej wersji projektu Regionalnego Programu Operacyjnego Województwa Warmińsko-Mazurskiego na lata 2014-2020, która została przekazana Komisji Europejskiej. Dokumenty będące przedmiotem konsultacji, w zaktualizowanej formie, zostały zaprezentowane 9 kwietnia 2014 r. na otwartym spotkaniu konsultacyjnym.

Kolejne konsultacje społeczne odbyły się także przy przeprowadzaniu procedury strategicznej oceny oddziaływania na środowisko:

- w Mieście Elk w dniach od 14.10.2014 r. do 05.11.2014 r. (informacja o konsultacjach została zamieszczona w BIP, stronie internetowej Urzędu Miasta, tablicy ogłoszeń Urzędu Miasta, lokalnym portalu informacyjnym, gazecie lokalnej);
- w Gminie Elk w dniach od 09.10.2014 r. do 29.10.2014 r. (informacja o konsultacjach została zamieszczona w BIP, stronie internetowej Urzędu Gminy, tablicy ogłoszeń Urzędu Gminy, gazecie lokalnej).

17 października 2014 r. odbyło się otwarte spotkanie konsultacyjne, w którym wzięło udział 16 osób. W toku konsultacji wpłynęły 2 formularze konsultacyjne:

1. od Przedsiębiorstwa Wodociągów i Kanalizacji Sp. z o.o. w Elku, dot. przedsięwzięcia „Poprawa gospodarki wodno-ściekowej w Gminie Elk” – zgłoszone uwagi nie zostały uwzględnione, ze względów ekonomicznych Gmina Elk podtrzymała chęć realizacji tej inwestycji (projekt strategiczny komplementarnego do działań ZIT MOF Elk);
2. od Stowarzyszenia „Nie wiatrakom” w sprawie planowanych lokalizacji farm wiatrowych na terenie Gminy Elk – zgłoszone uwagi nie zostały uwzględnione, Gmina Elk podtrzymała chęć rozwoju odnawialnych źródeł energii, zgodnie z przepisami prawa; w okresie po przeprowadzonych konsultacjach podjęto kolejne kroki związane z zmianą *Studium uwarunkowań i kierunków zagospodarowania przestrzennego Gminy Elk* oraz odpowiednich miejscowych planów zagospodarowania przestrzennego, które spowodowały, że na obecnym etapie nie można stwierdzić, jakie rodzaje odnawialnych źródeł energii będą przedmiotem inwestycji w Gminie Elk.

24 czerwca 2014 r. projekt Strategii został pozytywnie zaopiniowany przez Komitet Sterujący Związku ZIT MOF Elk.

11. MONITORING I AKTUALIZACJA STRATEGII

MONITORING I EWALUACJA

Monitoringiem objęte będą postępy w realizacji Strategii. W dokumencie zostały określone wskaźniki dla celu głównego i celów strategicznych. Monitoring będzie prowadzony przez Biuro Związku ZIT MOF Ełk przy współpracy z Urzędem Miasta Ełku i Urzędem Gminy Ełk. Biuro Związku ZIT raz do roku w terminie do 30 czerwca będzie przygotowywało sprawozdanie z realizacji Strategii i przedstawiało do zatwierdzenia Komitetowi Sterującemu. Sprawozdanie będzie przedkładane do publicznej wiadomości.

Biuro Związku ZIT będzie prowadziło również monitoring w zakresie projektów realizowanych w formule ZIT. Coroczne sprawozdanie będzie przygotowywane zgodnie z wytycznymi IZ RPO WiM 2014-2020. Sprawozdanie będzie przedkładane do zatwierdzenia przez Komitet Sterujący, a następnie przekazywane do oceny i zatwierdzenia Komitetowi Monitorującemu RPO WiM 2014-2020.

Cała Strategia, lub jej część dotycząca ZIT, będzie mogła zostać poddana zewnętrznej ewaluacji (*on-going, ex-post*) w celu oceny efektów i jakości prowadzonych działań. Ewaluacja Strategii będzie koordynowana przez Biuro Związku ZIT we współpracy z Urzędem Miasta Ełku i Urzędem Gminy Ełk.

AKTUALIZACJA STRATEGII

Należy uwzględnić system aktualizacji Strategii jako integralne działanie systemu ze względu na długookresowy charakter planowania, zmiany społeczno-gospodarcze, prawne, organizacyjne itp. Aktualizację Strategii będzie opracowywało Biuro Związku ZIT MOF Ełk Urzędu Miasta Ełku we współpracy z Urzędem Gminy Ełk i wszystkimi podmiotami zaangażowanymi we wdrażanie ZIT w MOF Ełk, w zależności od potrzeb zgłoszonych przez Komitet Sterujący. Wszystkie czynności związane z aktualizacją Strategii powinny być zgodne z obowiązującą w Urzędzie Miasta Ełku procedurą nr PD 03/7/1 w sprawie tworzenia planów, programów i strategii rozwoju miasta.

Biuro Związku ZIT MOF Ełk Urzędu Miasta Ełku, po opracowaniu dokumentu aktualizacji Strategii, składa wniosek do Komitetu Sterującego o przyjęcie projektu przygotowanego dokumentu i skierowanie do uchwalenia przez Radę Miasta Ełk i Radę Gminy Ełk. Rady podejmują uchwały o przyjęciu przedmiotowego opracowania bądź jego odrzuceniu.

Aktualizacja Strategii w zakresie ZIT będzie dokonywana w oparciu o wytyczne IZ RPO WiM 2014-2020.

WSKAŹNIKI DLA CELU GŁÓWNEGO – WZROST ZNACZENIA EŁKU I JEGO OBSZARU FUNKCJONALNEGO JAKO OŚRODKA SUBREGIONALNEGO

Liczba podmiotów gospodarczych wpisanych do rejestru REGON na 1000 ludności (podmioty gospodarcze, BDL GUS)

Dochody gmin z podatku od działalności gospodarczej na 1 mieszkańca (zł, Urząd Miasta Ełku, Urząd Gminy Ełk)

Udział bezrobotnych zarejestrowanych w liczbie ludności w wieku produkcyjnym (% , BDL GUS)

Saldo migracji na 1000 osób (osoby, BDL GUS)

Udział całorocznych miejsc noclegowych w ogólnej liczbie miejsc noclegowych w województwie warmińsko-mazurskim (% , BDL GUS)

Liczba mieszkańców przypadających na 1 przychodnię (osoby, BDL GUS)

Liczba mieszkań oddanych do użytkowania na 1000 mieszkańców (mieszkania, BDL GUS)

Średnia liczba uczestników imprez organizowanych w instytucjach kultury (osoby, BDL GUS)

Udział dróg gminnych o twardej nawierzchni w łącznej długości dróg gminnych (km, samorzady MOF Ełk)

Średnia zdawalność egzaminów maturalnych (szkoły ponadgimnazjalne zawodowe i licea ogólnokształcące) - %, BDL GUS.

WSKAŹNIKI DLA CELU STRATEGICZNEGO NR 1 - WZROST KONKURENCYJNOŚCI EŁKU I JEGO OBSZARU FUNKCJONALNEGO

Odsetek podmiotów gospodarczych w sekcjach „innovacyjnych” (C, E, H, J, K, M PKD 2007) – (% , BDL GUS)

Odsetek spółek z udziałem kapitału zagranicznego w ogólnej liczbie podmiotów gospodarczych – (% , BDL GUS)

Liczba funkcjonujących klastrów (szt., SSSE, Park Naukowo-Technologiczny, Urząd Miasta Ełku, Urząd Gminy Ełk)

Powierzchnia uzbrojonych terenów inwestycyjnych (ha, SSSE, Park Naukowo-Technologiczny, Urząd Miasta Ełku, Urząd Gminy Ełk)

Liczba zagranicznych działań promujących gospodarkę MOF Ełk (szt., SSSE, Park Naukowo-Technologiczny, Urząd Miasta Ełku, Urząd Gminy Ełk)

Liczba krajowych działań promujących gospodarkę MOF Ełk (szt., SSSE, Park Naukowo-Technologiczny, Urząd Miasta Ełku, Urząd Gminy Ełk).

WSKAŹNIKI DLA CELU STRATEGICZNEGO NR 2 - POPRAWA STANU ŚRODOWISKA MOF EŁK ORAZ WYKORZYSTANIE ZASOBÓW PRZYRODNICZYCH I KULTUROWYCH DLA ZRÓWNOWAŻONEGO ROZWOJU

Udział ludności podłączonej do kanalizacji (% , PWiK, Urząd Gminy Ełk)

Udział ludności podłączonej do sieci wodociągowej (% , PWiK, Urząd Gminy Ełk)

Średni poziom recyklingu (% , Związek Międzygminny „Gospodarka Komunalna”). GUS)

Średnie jednostkowe roczne zużycie energii w grupie budynków użyteczności publicznej (kWh/m²/rok, Urząd Miasta Elk, Urząd Gminy Elk)

Odsetek energooszczędnych punktów świetlnych w stosunku do wszystkich punktów świetlnych (%), Urząd Miasta Elk, Urząd Gminy Elk)

Liczba budynków podłączonych do sieci ciepłowniczej (szt., PEC, Zakład Ciepłowniczy „ŚWIT”, PGNiG, Gmina Elk)

Liczba instalacji umożliwiających wykorzystywanie odnawialnych źródeł energii (szt., Urząd Miasta Elk, Urząd Gminy Elk)

Liczba noclegów na 1 turystę zagranicznego (szt., BDL GUS)

Liczba całorocznych miejsc noclegowych (szt., BDL GUS)

Liczba uczestników imprez organizowanych przez domy, ośrodki kultury, kluby i świetlice (osoby, BDL GUS).

WSKAŹNIKI DLA CELU STRATEGICZNEGO NR 3 - POPRAWA SPÓJNOŚCI SPOŁECZNEJ I TERYTORIALNEJ MOF ELK

Długość zmodernizowanych w ciągu roku dróg (km, Urząd Miasta Elk, Urząd Gminy Elk)

Długość wybudowanych w ciągu roku dróg (km, Urząd Miasta Elk, Urząd Gminy Elk)

Długość ścieżek rowerowych (km, Urząd Miasta Elk, Urząd Gminy Elk)

Liczba autobusów o napędzie ekologicznym (szt., MZK)

Liczba osób korzystających z transportu publicznego (osoby, MZK)

Liczba połączeń kolejowych Elk-Szymany (szt., PKP).

WSKAŹNIKI DLA CELU STRATEGICZNEGO NR 4 - PRZYWRÓCENIE FUNKCJI SPOŁECZNO – GOSPODARCZYCH ZDEGRADOWANYCH OBSZARÓW MOF ELK POPRZECZ NADANIEM IM NOWYCH FUNKCJI I ICH JAKOŚCIOWĄ ZMIANĘ

Odsetek czynów karalnych popełnionych przez osoby niepełnoletnie (osoby i %, KPP w Elk)

Powierzchnia zagospodarowanych/zmodernizowanych przestrzeni publicznych (place, parki, skwery, podwórka itp.) – Urząd Miasta Elk, Urząd Gminy Elk

Liczba osób świadczących usługi wspierające animację lokalną (animatorzy lokalni, streetworkerzy itp.) (osoby, Urząd Miasta Elk, Urząd Gminy Elk)

Liczba osób z MOF Elk objętych wsparciem w ramach projektów przeciwdziałania wykluczeniu społecznemu (osoby, Urząd Miasta Elk, Urząd Gminy Elk, PCPR)

Liczba osób niepełnosprawnych z MOF Elk objętych wsparciem w ramach projektów przeciwdziałania wykluczeniu społecznemu (osoby, Urząd Miasta Elk, Urząd Gminy Elk, PCPR)

Liczba gospodarstw domowych korzystających z pomocy społecznej (gospodarstwa, MOPS, GOPS)

WSKAŹNIKI DLA CELU STRATEGICZNEGO NR 5 – WZROST AKTYWNOŚCI SPOŁECZNEJ

Liczba fundacji, stowarzyszeń i organizacji społecznych na 10 tys. mieszkańców (BDL GUS)
Liczba osób fizycznych prowadzących działalność gospodarczą na 100 osób w wieku produkcyjnym (podmioty gospodarcze, BDL GUS)
Absolwenci zasadniczych szkół zawodowych w ogólnej liczbie absolwentów szkół ponadgimnazjalnych (% , BDL GUS)
Liczba kierunków kształcenia zawodowego (szt. Starostwo Powiatowe)
Liczba osób wyłączonych z ewidencji bezrobotnych z powodu podjęcia pracy (osoby, Powiatowy Urząd Pracy w Elku)
Liczba osób długotrwale bezrobotnych (osoby, Powiatowy Urząd Pracy)
Liczba nauczycieli podnoszących swoje kwalifikacje (osoby, Urząd Miasta Elku, Urząd Gminy Elk, Starostwo Powiatowe)
Odsetek dzieci w wieku 3-5 lat objętych wychowaniem przedszkolnym (% , Urząd Miasta Elku, Urząd Gminy Elk)
Średnie wyniki egzaminu gimnazjalnego w części matematyczno-przyrodniczej/ wyniki egzaminu z matematyki na zakończenie szkoły podstawowej (% , OKE w Łomży)
Średnie wyniki egzaminu maturalnego z matematyki na poziomie podstawowym (% , OKE w Łomży)
Liczba zajęć pozalekcyjnych i pozaszkolnych (szt., Urząd Miasta Elku, Urząd Gminy Elk, Starostwo Powiatowe)
Liczba udzielonych porad podstawowej opieki zdrowotnej (szt., BDL GUS)
Liczba projektów z zakresu profilaktyki zdrowia (szt., Urząd Miasta Elku, Urząd Gminy Elk, Pro-Medica; Szpital Wojskowy)
Liczba funkcjonujących rozwiązań z zakresu e-usług (szt., Urząd Miasta Elku, Urząd Gminy Elk).

**UCHWAŁA NR
RADY GMINY EŁK
z dnia 2020 r.**

**W sprawie woli zawarcia z Gminą Miasto Ełk porozumienia w celu wyznaczenia
Aglomeracji Ełk**

Na podstawie art. 18 ust. 2 pkt 12 i art. 74 ust. 1 ustawy z dnia 8 marca 1990 r. o samorządzie gminnym (Dz. U. z 2020 r., poz. 713) oraz art. 87 ust. 2 i ust. 3 ustawy z dnia 20 lipca 2017 r. Prawo wodne (Dz.U. z 2020 r., poz. 310 ze zm.), Rada Gminy Ełk uchwała, co następuje:

- § 1. Wyraża się wolę zawarcia z Gminą Miasto Ełk porozumienia, o którym mowa w art. 87 ust. 2 i 3 ustawy Prawo wodne, w celu wyznaczenia przez Radę Miasta Ełk Aglomeracji Ełk.
- § 2. Wykonanie uchwały powierza się Wójtowi Gminy.
- § 3. Uchwała wchodzi w życie z dniem podjęcia.

Przewodniczący Rady
Gminy Ełk

Tadeusz Fatkowski

Pod względem prawnym
uwag nie wnoszę
RADCA PRAWNY
Tadeusz Oniśko

Sporządziła: Katarzyna Sienkiewicz, dn. 31.07.2020 r. 

Sprawił: Marcin Supiński, dn. 31.07.2020 r. 

FOR THE
SCHOOL OF
EDUCATION
UNIVERSITY OF
MICHIGAN

Uzasadnienie do uchwały w sprawie woli zawarcia z Gminą Miasto Ełk porozumienia w celu wyznaczenia Aglomeracji Ełk

Konieczność zawarcia porozumienia z Gminą Miasto Ełk, na podstawie, którego wyznaczona zostanie nowa aglomeracja Ełk, ponieważ dotychczasowe akty prawa miejscowego dotyczące wyznaczenia aglomeracji zachowują moc nie dłużej niż do dnia 31 grudnia 2020 r.

Aglomeracja, która do 31 grudnia 2020 r. nie dokona przeglądu i zmiany, nie zniknie z KPOŚK, ale bez obowiązującego aktu prawa miejscowego nie będzie mogła ubiegać się o dofinansowanie na inwestycje.



**UCHWAŁA NR
RADY GMINY ELK
z dnia 2020 r.**

W sprawie udzielenia pomocy rzeczowej Gminie Stare Juchy

Na podstawie art. 10 ust 2 i art. 18 ust. 1 ustawy z dnia 8 marca 1990 r. o samorządzie gminnym (Dz. U. z 2020 r. poz. 713) oraz art. 216 ust. 2 pkt 5 i art. 220 ust. 1 i 2 ustawy z dnia 27 sierpnia 2009 r. o finansach publicznych (Dz. U. z 2019 r. poz. 869 ze zm.), Rada Gminy Elk uchwała co następuje

§ 1. Udziela się Gminie Stare Juchy pomocy rzeczowej, polegającej na przekazaniu własności odcinka sieci wodociągowej w miejscowości Rogalik o długości 820 m, należącej do Gminy Elk, znajdującej się na terenie Gminy Stare Juchy.

§ 2. Szczegółowe warunki udzielenia pomocy rzeczowej zostaną określone w umowie zawartej pomiędzy Gminą Elk a Gminą Stare Juchy.

§ 3. Uchwała wchodzi w życie z dniem podjęcia.

Przewodniczący Rady
Gminy Elk

Tadeusz Fatkowski

Pod względem prawnym
uwag nie wnoszę
RADCA PRAWNY
Łukasz Cmiško

Sporządziła: Katarzyna Sienkiewicz, dn. 04.08.2020 r. *[Signature]*

Sprawdził: Marcin Supiński, dn. 04.08.2020 r. *[Signature]*

Handwritten text, possibly a signature or name, located in the bottom right corner of the page.

Uzasadnienie do uchwały w sprawie udzielenia pomocy rzeczowej Gminie Stare Juchy

Dotyczy przekazania własności odcinka 820 m sieci wodociągowej w miejscowości Rogalik (znajdującego się na terenie Gminy Stare Juchy) Obecnie Spółka ZUG zajmuje się utrzymaniem ww. odcinka sieci wodociągowej oraz obsługą mieszkańców w zakresie zaopatrzenia w wodę. Niniejsza uchwała podejmowana jest w celu uporządkowania własności sieci wodociągowej na granicy Gminy Elk i Gminy Stare Juchy.



**U c h w a ł a Nr / / 2020
Rady Gminy Ełk
z dnia2020 r.**

**w sprawie nadania nazwy drodze wewnętrznej w miejscowości Siedliska w gminie
Ełk**

Na podstawie art. 18 ust. 2 pkt 13 ustawy z dnia 8 marca 1990 r. o samorządzie gminnym (t.j. Dz. U z 2020r., poz. 713 ze zm.) Rada Gminy Ełk uchwała, co następuje:

§1. Nadaje się drodze wewnętrznej zlokalizowanej w miejscowości Siedliska stanowiącej działkę nr 285 obręb Siedliska, nazwę ulica: **Pogodna**. Przebieg i granice ulicy oznaczone są na mapie stanowiącej załącznik do niniejszej uchwały.

§2. Wykonanie uchwały powierza się Wójtowi Gminy Ełk.

§3. Uchwała wchodzi w życie po upływie 14 dni od dnia ogłoszenia w Dzienniku Urzędowym Województwa Warmińsko-Mazurskiego.

Przewodniczący Rady Gminy Ełk

Tadeusz Fatkowski

Pod względem prawnym
uwag nie wnoszę
RADCA PRAWNY

Łukasz Oniśko

for regions between
and the world
BADA-PLAN
South Africa



LEGENDA

- ul. Pogodna
- droga gminna nr 177110N
- droga wojewódzka nr 656

UCHWAŁA NR
RADY GMINY EŁK
z dnia 2020 r.

**w sprawie przystąpienia do sporządzenia zmiany Studium uwarunkowań i kierunków
zagospodarowania przestrzennego gminy Ełk, dla terenu położonego
w obrębie Szeligi - Buczki**

Na podstawie art. 18 ust. 2 pkt 15 ustawy z dnia 8 marca 1990 r. o samorządzie gminnym (t.j. Dz. U. z 2020 r. poz. 713) oraz art. 9 ust. 1 w związku z art. 27 ustawy z dnia 27 marca 2003 r. o planowaniu i zagospodarowaniu przestrzennym (t.j. Dz. U. z 2020 r. poz. 293 z późn. zm.) Rada Gminy Ełk uchwala, co następuje:

§1.1. Przystępuje się do sporządzenia zmiany Studium uwarunkowań i kierunków zagospodarowania przestrzennego gminy Ełk, uchwalonego uchwałą nr XXXII/207/2001 Rady Gminy Ełk z dnia 30 listopada 2001 r. z późniejszymi zmianami, dla terenu położonego w obrębie Szeligi - Buczki, określonego w załączniku graficznym do niniejszej uchwały.

2. Celem sporządzenia zmiany Studium jest w szczególności:

- 1) zmiana zapisów, które umożliwią większe wykorzystanie terenów inwestycyjnych,
- 2) zmiana przeznaczenia terenu pod lokalizację obiektów handlowych o powierzchni sprzedaży powyżej 2000 m² na teren o funkcji usługowo – techniczno – produkcyjnej.

§ 2. Wykonanie uchwały powierza się Wójtowi Gminy Ełk.

§ 3. Uchwała wchodzi w życie z dniem podjęcia.

Przewodniczący Rady Gminy Ełk
Tadeusz Fatkowski

Pod względem prawnym
uwag nie wnoszę
RADCA PRAWNY

Łukasz Oniśko


Czestery Domitcz

For information on
RACIA PBAWY
English version

UZASADNIENIE

Zgodnie z art. 9 ust. 1 ustawy z dnia 27 marca 2003 r. o planowaniu i zagospodarowaniu przestrzennym (t. j. Dz. U. z 2020 r. poz. 293 z późn. zm), w celu określenia polityki przestrzennej gminy, w tym lokalnych zasad zagospodarowania przestrzennego, rada gminy podejmuje uchwałę o przystąpieniu do sporządzania studium uwarunkowań i kierunków zagospodarowania przestrzennego gminy, zwanego dalej "studium". W sytuacji zmiany ustaleń studium, obowiązuje ten sam tryb, który jest właściwy dla uchwalenia studium (art. 27 ww. ustawy).

Teren, którego dotyczy projekt uchwały obejmuje obszar o powierzchni ok. 148,58 ha. W skład terenu wchodzi działki stanowiące własność Gminy Ełk, a także grunty stanowiące własność Skarbu Państwa, Gminy Miasta Ełku, osób fizycznych oraz spółki z o.o.

Przedmiotowy teren przylega do terenów w granicach administracyjnych Miasta Ełku, przygotowanych do realizacji inwestycji produkcyjnych i usługowych, na którym funkcjonuje strefa ekonomiczna.

Lokalizacja tego terenu niejako „na szlaku” projektowanej drogi Via Baltica, w oddaleniu od zabudowy mieszkalnej oraz sąsiedztwo zrealizowanej zabudowy przemysłowej w granicach miasta Ełku oraz projektowanej zabudowy techniczno – produkcyjnej, predysponuje go do projektowanych funkcji.

Ponadto, należy zaznaczyć, że z uwagi na powstające obiekty wielkopowierzchniowe na terenie miasta Ełku, zasadna jest zmiana przeznaczenia terenu określonego w planie oraz studium pod lokalizację obiektów wielkopowierzchniowych na teren o funkcji usługowo – techniczno – produkcyjnej.

Mając na uwadze powyższe, projektowana zmiana Studium, pozwoli na zachowanie ładu przestrzennego poprzez stworzenie jednorodnej przestrzeni inwestycyjnej.


Sprządził: Cezary Domitrz
Wydział Inwestycji i Planowania Przestrzennego
dnia: 17.08.2020 r., tel. 87/619 45 29
c.domitrz@elk.gmina.pl


Sprawdził: S. Pyzalski
Wydział Inwestycji i Planowania Przestrzennego
dnia: 17.08.2020 r., tel. 87/619 45 36
s.pyzalski@elk.gmina.pl

Województwo: WARMIŃSKO-MAZURSKIE
Powiat: eicki
Jednostka ewidencyjna: Elk-gm
Obręb: 52 - Szefigi - Buczki

KOPIA MAPY EWIDENCJI GRUNTÓW

Skala 1:8000

ZAŁĄCZNIK
DO UCHWAŁY NR
RADY GMINY ELK
Z DNIA

— GRANICE OBSZARU OBJĘTEGO
UCHWAŁĄ



UCHWAŁA NR...
RADY GMINY EŁK

z dnia ...

w sprawie uchwalenia zmiany Studium uwarunkowań i kierunków zagospodarowania przestrzennego gminy Ełk, dla terenu położonego w obrębie Pistki, obejmującego działkę o nr ewid. 98 oraz dla terenu położonego w obrębie Chruściele, obejmującego działki o nr ewid. 17 i 18

Na podstawie art. 18 ust. 2 pkt 5 ustawy z dnia 8 marca 1990r. o samorządzie gminnym (tj. Dz. U. z 2020 r. poz.713), art. 12 ust. 1 i art. 27 ustawy z dnia 27 marca 2003r. o planowaniu i zagospodarowaniu przestrzennym (tj. Dz. U. z 2020r. poz. 293 z późn. zm.) oraz uchwały Nr XXXIII/245/2016 Rady Gminy Ełk z dnia 30 września 2016r. w sprawie przystąpienia do sporządzenia zmiany Studium uwarunkowań i kierunków zagospodarowania przestrzennego gminy Ełk, dla terenu położonego w obrębie Pistki, obejmującego działkę o nr ewid. 98 oraz uchwały Nr XXXVIII/279/2016 Rady Gminy Ełk z dnia 30 grudnia 2016r. w sprawie przystąpienia do sporządzenia zmiany Studium uwarunkowań i kierunków zagospodarowania przestrzennego gminy Ełk, dla terenu położonego w obrębie Chruściele, obejmującego działki o nr ewid. 17 i 18, Rada Gminy Ełk uchwala, co następuje:

§1. Uchwala się zmianę Studium uwarunkowań i kierunków zagospodarowania przestrzennego gminy Ełk, uchwalonego uchwałą nr XXXII/207/2001 Rady Gminy Ełk z dnia 30 listopada 2001 r. z późn. zm., polegającą na:

- 1) wprowadzeniu w części I, rozdziale III tekstu Studium uwarunkowań i kierunków zagospodarowania przestrzennego gminy Ełk o nazwie: „Uwarunkowania zagospodarowania przestrzennego”, stanowiącego załącznik nr 1 do uchwały nr XXXII/207/2001 Rady Gminy Ełk z dnia 30 listopada 2001 r. z późn. zm., następujących zmian:
 - a) w punkcie 1.2. „Komunikacja kolejowa” wprowadza się zapisy wyróżnione czcionką koloru czerwonego,
 - b) w punkcie 1.3. „Gazownictwo” wprowadza się zapisy wyróżnione czcionką koloru czerwonego,
 - c) w punkcie 1.4. „Elektroenergetyka” wprowadza się zapisy wyróżnione czcionką koloru czerwonego,
 - d) wprowadzeniu zapisów punktu 3. wyróżnionych czcionką koloru czerwonego pn. „Wymagania dotyczące ochrony przeciwpowodziowej”
 - e) wprowadzeniu zapisów punktu 4. wyróżnionych czcionką koloru czerwonego pn. „Potrzeby i możliwości rozwoju gminy”
- 2) wprowadzeniu w części II tekstu Studium uwarunkowań i kierunków zagospodarowania przestrzennego gminy Ełk o nazwie: „Kierunki zagospodarowania przestrzennego. Polityka przestrzenna”, stanowiącego załącznik nr 1a do uchwały nr XXXII/207/2001 Rady Gminy Ełk z dnia 30 listopada 2001 r. z późn. zm., następujących zmian:
 - a) zamieszczenie „Wprowadzenia” - zapisy wyróżnione czcionką koloru czerwonego,
 - b) w rozdziale V, w punkcie 2.3.9. „Chruściele” wprowadza się zapisy wyróżnione czcionką koloru czerwonego,
 - c) w rozdziale V, dodaje się punkt 2.3.27. „Pistki” - zapisy wyróżnione czcionką koloru czerwonego,
 - d) w rozdziale V, w punkcie 11. „Obszary szczególnego zagrożenia powodzią” wprowadza się zapisy wyróżnione czcionką koloru czerwonego;
 - e) w rozdziale VI, w punkcie 1. „Obszary dla realizacji celów publicznych o znaczeniu ponadlokalnym wynikających z polityki przestrzennej państwa” uchyla się zapisy

- określone czcionką koloru niebieskiego i wprowadza się zapisy wyróżnione czcionką koloru czerwonego;
- f) wprowadzeniu zapisów rozdziału IX wyróżnionych czcionką koloru czerwonego pn. „UZASADNIENIE PRZYJĘTYCH ROZWIĄZAŃ I SYNTEZA USTALEŃ PROJEKTU ZMIANY STUDIUM”.
- 3) wprowadzeniu na rysunku Nr 2 Studium uwarunkowań i kierunków zagospodarowania przestrzennego gminy Ełk o nazwie: „Kierunki zagospodarowania przestrzennego. Polityka przestrzenna”, stanowiącego załącznik do uchwały nr XXXII/207/2001 Rady Gminy Ełk z dnia 30 listopada 2001 r. z późn. zm., następujących zmian:
- a) na obszarze objętym uchwałą nr XXXIII/245/2016 Rady Gminy Ełk z dnia 30 września 2016r.:
 - wyznacza się tereny zabudowy usługowej, dla których przyjmuje się oznaczenie kolorem i opis literowy jak w Studium obowiązującym,
 - b) na obszarze objętym uchwałą nr XXXVIII/279/2016 Rady Gminy Ełk z dnia 30 grudnia 2016r.:
 - wyznacza się tereny wielofunkcyjnej zabudowy mieszkaniowej wielorodzinnej, jednorodzinnej i usług nieuciążliwych, dla których przyjmuje się oznaczenie za pomocą szrafury w kolorze brązowo-czerwonym i opis literowy „MU”,
 - c) dokonuje się korekty granic obszarów szczególnego zagrożenia powodzią,
 - d) uzupełnia się przebieg napowietrznej linii elektroenergetycznej wysokiego napięcia 110kV, przyjmując jej oznaczenie jak w Studium obowiązującym,
 - e) uzupełnia się legendę Studium o oznaczenia: terenu wielofunkcyjnej zabudowy mieszkaniowej wielorodzinnej, jednorodzinnej i usług nieuciążliwych, obszarów szczególnego zagrożenia powodzią: prawdopodobieństwo wystąpienia raz na 10 lat oraz prawdopodobieństwo wystąpienia raz na 100 lat, zasięg zalewu wód o prawdopodobieństwie pojawienia się raz na 100 lat, zasięg zalewu wód o prawdopodobieństwie pojawienia się raz na 20 lat, zasięg zalewu wód o prawdopodobieństwie pojawienia się raz na 200 lat, granic terenów objętych zmianą Studium określonych uchwałami: Nr XXXIII/245/2016 Rady Gminy Ełk z dnia 30 września 2016 roku, Nr XXXVIII/279/2016 Rady Gminy Ełk z dnia 30 grudnia 2016 roku,
- 4) wprowadzeniu na rysunku Nr 1 Studium uwarunkowań i kierunków zagospodarowania przestrzennego gminy Ełk o nazwie: „Uwarunkowania”, stanowiącego załącznik do uchwały nr XXXII/207/2001 Rady Gminy Ełk z dnia 30 listopada 2001 r. z późn. zm., następujących zmian:
- a) wprowadza się granice obszarów szczególnego zagrożenia powodzią,
 - b) dokonuje się korekty granicy administracyjnej gminy,
 - c) uzupełnia się legendę Studium o oznaczenia: obszarów szczególnego zagrożenia powodzią: prawdopodobieństwo wystąpienia raz na 10 lat oraz prawdopodobieństwo wystąpienia raz na 100 lat, zasięg zalewu wód o prawdopodobieństwie pojawienia się raz na 100 lat, zasięg zalewu wód o prawdopodobieństwie pojawienia się raz na 20 lat, zasięg zalewu wód o prawdopodobieństwie pojawienia się raz na 200 lat.

§2. Przedmiotem uchwały jest ujednolicony dokument Studium uwarunkowań i kierunków zagospodarowania przestrzennego gminy Ełk obejmujący następujące załączniki:

- 1) załącznik nr 1 – ujednolicony tekst z wyróżnieniem wprowadzonych zmian zatytułowany „Studium uwarunkowań i kierunków zagospodarowania przestrzennego gminy Ełk – Część I Uwarunkowania zagospodarowania przestrzennego”,
- 2) załącznik nr 1A – rysunek w skali 1: 25 000 zatytułowany „Gmina Ełk, pow. ełcki, woj. Warmińsko-Mazurskie. Studium uwarunkowań i kierunków zagospodarowania przestrzennego. Uwarunkowania”,

- 3) załącznik nr 2 - ujednolicony tekst z wyróżnieniem wprowadzonych zmian zatytułowany „Studium uwarunkowań i kierunków zagospodarowania przestrzennego gminy Ełk – Część II Kierunki zagospodarowania przestrzennego. Polityka przestrzenna”,
- 4) załącznik nr 2A – ujednolicony rysunek w skali 1: 25 000 z wyróżnieniem wprowadzonych zmian zatytułowany „Gmina Ełk, pow. ełcki, woj. Warmińsko-Mazurskie. Studium uwarunkowań i kierunków zagospodarowania przestrzennego. Kierunki zagospodarowania przestrzennego- polityka przestrzenna”,
- 5) załącznik nr 3 – rozstrzygnięcie o sposobie rozpatrzenia nieuwzględnionych uwag wniesionych do projektu zmiany Studium uwarunkowań i kierunków zagospodarowania przestrzennego gminy Ełk.

§3. Wykonanie uchwały powierza się Wójtowi Gminy Ełk.

§4. Uchwała wchodzi w życie z dniem podjęcia.

Przewodniczący Rady Gminy Ełk

Pod względem prawnym
uwag nie wnoszę
RADCA PRAWNY

Łukasz Onisko

FODINSPEKTOR


Cecylia Domiarz

Redaktion
RUBIK
RUBIK
RUBIK
RUBIK

UZASADNIENIE DO UCHWAŁY Nr

Rady Gminy Ełk z dnia 2020 r.

w sprawie uchwalenia zmiany Studium uwarunkowań i kierunków zagospodarowania przestrzennego gminy Ełk, dla terenu położonego w obrębie Pistki, obejmującego działkę o nr ewid. 98 oraz dla terenu położonego w obrębie Chruściele, obejmującego działki o nr ewid. 17 i 18

Działając na podstawie art. 11 pkt 9 ustawy z dnia 27 marca 2003 r. o planowaniu i zagospodarowaniu przestrzennym (t.j. Dz. U. z 2020 r. poz. 713) Wójt Gminy Ełk, przedstawia Radzie Gminy Ełk do uchwalenia projekt zmiany Studium uwarunkowań i kierunków zagospodarowania przestrzennego gminy Ełk.

Projekt zmiany sporządzony został na podstawie dwóch uchwał intencyjnych:

- 1) Uchwała Nr XXXIII/245/2016 Rady Gminy Ełk z dnia 30 września 2016r. w sprawie przystąpienia do sporządzenia zmiany Studium uwarunkowań i kierunków zagospodarowania przestrzennego gminy Ełk, dla terenu położonego w obrębie Pistki, obejmującego działkę o nr ewid. 98;
- 2) Uchwała Nr XXXVIII/279/2016 Rady Gminy Ełk z dnia 30 grudnia 2016r. w sprawie przystąpienia do sporządzenia zmiany Studium uwarunkowań i kierunków zagospodarowania przestrzennego gminy Ełk, dla terenu położonego w obrębie Chruściele, obejmującego działki o nr ewid. 17 i 18.

Zmiany wprowadzone w Studium polegają na:

- 1) wprowadzeniu w części I, rozdziale III tekstu Studium uwarunkowań i kierunków zagospodarowania przestrzennego gminy Ełk o nazwie: „Uwarunkowania zagospodarowania przestrzennego”, stanowiącego załącznik nr 1 do uchwały nr XXXII/207/2001 Rady Gminy Ełk z dnia 30 listopada 2001 r. z późn. zm., następujących zmian:
 - a) w punkcie 1.2. „Komunikacja kolejowa” wprowadza się zapisy wyróżnione czcionką koloru czerwonego,
 - b) w punkcie 1.3. „Gazownictwo” wprowadza się zapisy wyróżnione czcionką koloru czerwonego,
 - c) w punkcie 1.4. „Elektroenergetyka” wprowadza się zapisy wyróżnione czcionką koloru czerwonego,
 - d) wprowadzeniu zapisów punktu 3. wyróżnionych czcionką koloru czerwonego pn. „Wymagania dotyczące ochrony przeciwpowodziowej”
 - e) wprowadzeniu zapisów punktu 4. wyróżnionych czcionką koloru czerwonego pn. „Potrzeby i możliwości rozwoju gminy”
- 2) wprowadzeniu w części II tekstu Studium uwarunkowań i kierunków zagospodarowania przestrzennego gminy Ełk o nazwie: „Kierunki zagospodarowania przestrzennego. Polityka przestrzenna”, stanowiącego załącznik nr 1a do uchwały nr XXXII/207/2001 Rady Gminy Ełk z dnia 30 listopada 2001 r. z późn. zm., następujących zmian:
 - a) zamieszczenie „Wprowadzenia” - zapisy wyróżnione czcionką koloru czerwonego,
 - b) w rozdziale V, w punkcie 2.3.9. „Chruściele” wprowadza się zapisy wyróżnione czcionką koloru czerwonego,
 - c) w rozdziale V, dodaje się punkt 2.3.27. „Pistki” - zapisy wyróżnione czcionką koloru czerwonego,
 - d) w rozdziale V, w punkcie 11. „Obszary szczególnego zagrożenia powodzią” wprowadza się zapisy wyróżnione czcionką koloru czerwonego;
 - e) w rozdziale VI, w punkcie 1. „Obszary dla realizacji celów publicznych o znaczeniu ponadlokalnym wynikających z polityki przestrzennej państwa” uchyła się zapisy określone

- czcionką koloru niebieskiego i wprowadza się zapisy wyróżnione czcionką koloru czerwonego;
- f) wprowadzeniu zapisów rozdziału IX wyróżnionych czcionką koloru czerwonego pn. „UZASADNIENIE PRZYJĘTYCH ROZWIĄZAŃ I SYNTEZA USTALEŃ PROJEKTU ZMIANY STUDIUM”.
- 3) wprowadzeniu na rysunku Nr 2 Studium uwarunkowań i kierunków zagospodarowania przestrzennego gminy Ełk o nazwie: „Kierunki zagospodarowania przestrzennego. Polityka przestrzenna”, stanowiącego załącznik do uchwały nr XXXII/207/2001 Rady Gminy Ełk z dnia 30 listopada 2001 r. z późn. zm., następujących zmian:
- a) na obszarze objętym uchwałą nr XXXIII/245/2016 Rady Gminy Ełk z dnia 30 września 2016r.:
- wyznacza się tereny zabudowy usługowej, dla których przyjmuje się oznaczenie kolorem i opis literowy jak w Studium obowiązującym,
- b) na obszarze objętym uchwałą nr XXXVIII/279/2016 Rady Gminy Ełk z dnia 30 grudnia 2016r.:
- wyznacza się tereny wielofunkcyjnej zabudowy mieszkaniowej wielorodzinnej, jednorodzinnej i usług nieuciążliwych, dla których przyjmuje się oznaczenie za pomocą szrafury w kolorze brązowo-czerwonym i opis literowy „MU”,
- c) dokonuje się korekty granic obszarów szczególnego zagrożenia powodzią,
- d) uzupełnia się przebieg napowietrznej linii elektroenergetycznej wysokiego napięcia 110kV, przyjmując jej oznaczenie jak w Studium obowiązującym,
- e) uzupełnia się legendę Studium o oznaczenia: terenu wielofunkcyjnej zabudowy mieszkaniowej wielorodzinnej, jednorodzinnej i usług nieuciążliwych, obszarów szczególnego zagrożenia powodzią: prawdopodobieństwo wystąpienia raz na 10 lat oraz prawdopodobieństwo wystąpienia raz na 100 lat, zasięg zalewu wód o prawdopodobieństwie pojawienia się raz na 100 lat, zasięg zalewu wód o prawdopodobieństwie pojawienia się raz na 20 lat, zasięg zalewu wód o prawdopodobieństwie pojawienia się raz na 200 lat, granic terenów objętych zmianą Studium określonych uchwałami: Nr XXXIII/245/2016 Rady Gminy Ełk z dnia 30 września 2016 roku, Nr XXXVIII/279/2016 Rady Gminy Ełk z dnia 30 grudnia 2016 roku,
- 4) wprowadzeniu na rysunku Nr 1 Studium uwarunkowań i kierunków zagospodarowania przestrzennego gminy Ełk o nazwie: „Uwarunkowania”, stanowiącego załącznik do uchwały nr XXXII/207/2001 Rady Gminy Ełk z dnia 30 listopada 2001 r. z późn. zm., następujących zmian:
- a) wprowadza się granice obszarów szczególnego zagrożenia powodzią,
- b) dokonuje się korekty granicy administracyjnej gminy,
- c) uzupełnia się legendę Studium o oznaczenia: obszarów szczególnego zagrożenia powodzią: prawdopodobieństwo wystąpienia raz na 10 lat oraz prawdopodobieństwo wystąpienia raz na 100 lat, zasięg zalewu wód o prawdopodobieństwie pojawienia się raz na 100 lat, zasięg zalewu wód o prawdopodobieństwie pojawienia się raz na 20 lat, zasięg zalewu wód o prawdopodobieństwie pojawienia się raz na 200 lat.

Wójt Gminy Ełk na każdym etapie procedury planistycznej dotyczącej zmiany Studium uwarunkowań i kierunków zagospodarowania przestrzennego gminy Ełk zapewniał jawność i przejrzystość ww. procedury, również przy etapach związanych z udziałem społeczeństwa. Projekt został wyłożony do publicznego wglądu:

- 1) Pierwsze wyłożenie w dniach od 08.04.2019 r. do 09.05.2019 r. w siedzibie Urzędu Gminy. Dyskusja nad przyjętymi w projekcie zmiany Studium rozwiązaniami odbyła się 10.04.2019 r. o godz. 12.00 w siedzibie Urzędu. Uwagi do zmiany Studium mogły być składane do

30.05.2019 r. Do wyłożonego do publicznego wglądu projektu zmiany Studium wpłynęła jedna uwaga, która została uwzględniona przez Wójta Gminy Ełk.

- 2) Drugie wyłożenie w dniach od 18.11.2019 r. do 16.12.2019 r. w siedzibie Urzędu Gminy. Dyskusja nad przyjętymi w projekcie zmiany Studium rozwiązaniami odbyła się 04.12.2019 r. o godz. 12.00 w siedzibie Urzędu. Uwagi do zmiany Studium mogły być składane do 09.01.2020 r. Do wyłożonego do publicznego wglądu projektu zmiany Studium wpłynęło 75 uwag, z czego 74 nie zostało uwzględnionych przez Wójta Gminy Ełk. Uwagi te przedstawiono i uzasadniono w Załączniku nr 3 do niniejszego uchwały.
- 3) Trzecie wyłożenie w dniach od 12.06.2020 r. do 03.07.2020 r. w siedzibie Urzędu Gminy. Dyskusja nad przyjętymi w projekcie zmiany Studium rozwiązaniami odbyła się 24.06.2020 r. o godz. 12.00 w siedzibie Urzędu. Uwagi do zmiany Studium mogły być składane do 24.07.2020 r. Do wyłożonego do publicznego wglądu projektu zmiany Studium wpłynęło 7 uwag, z czego żadna nie została uwzględniona przez Wójta Gminy Ełk. Uwagi te przedstawiono i uzasadniono w Załączniku nr 3 do niniejszego uchwały.

Przedkładany do uchwalenia projekt Zmiany studium uwarunkowań i kierunków zagospodarowania przestrzennego gminy Ełk nie narusza przepisów odrębnych i nie pozostaje w sprzeczności z interesem publicznym oraz uwzględnia wymogi ochrony środowiska, zatem tworzy podstawę do realizacji celów wynikających z ustawy o planowaniu i zagospodarowaniu przestrzennym i pozostałych przepisów odrębnych.


Sporządził: Cezary Domitrz
Wydział Inwestycji i Planowania Przestrzennego
dnia: 18.08.2020 r., tel. 87/619 45 29
c.domitrz@elk.gmina.pl


Sprawdził: S. Pyzalski
Wydział Inwestycji i Planowania Przestrzennego
dnia: 18.08.2020 r., tel. 87/610 45 36
s.pyzalski@elk.gmina.pl

S T U D I U M
U W A R U N K O W A Ń I K I E R U N K Ó W
Z A G O S P O D A R O W A N I A P R Z E S T R Z E N N E G O
G M I N Y E Ł K

CZĘŚĆ I
UWARUNKOWANIA ZAGOSPODAROWANIA PRZESTRZENNEGO

ZAŁĄCZNIK NR 1 DO UCHWAŁY
NR XXXII/207/2001
RADY GMINY EŁK
Z DNIA 30 listopada 2001 r.

ZAŁĄCZNIK NR 1 DO UCHWAŁY
NR
RADY GMINY EŁK
Z DNIA

EŁK 2001 ROK

ZESPÓŁ AUTORSKI

- mgr inż. arch. Jan **Sadowski** - główny projektant uprawnienia do planowania przestrzennego nr 261/88
- mgr inż. arch. Krzysztof **Kilikowski** - uwarunkowania wewnętrzne
- mgr inż. arch. Marzenna **Święcińska** - uwarunkowania zewnętrzne i prawne
- dr Janusz **Mackiewicz** - stan i funkcjonowanie środowiska kulturowego
- mgr inż. Jerzy **Brzozowski**
- inż. Barbara **Tyszkiewicz** - stan i funkcjonowanie środowiska przyrodniczego
- gr inż. Henryka **Kulesza** - elektroenergetyka
- mgr inż. Bogdan **Leszczyński** - infrastruktura techniczna

SKŁAD ZESPOŁU AUTORSKIEGO

Zmiany Studium Uwarunkowań i Kierunków Zagospodarowania Przestrzennego Gminy Elk:

- dla obszaru objętego Uchwałą Nr XXXIII/245/2016 Rady Gminy Elk z dnia 30 września 2016 roku w sprawie przystąpienia do zmiany Studium Uwarunkowań i Kierunków Zagospodarowania Przestrzennego Gminy Elk dla terenu położonego w obrębie Pistki, obejmującego działkę o nr ewid. 98
- dla obszaru objętego Uchwałą Nr XXXVIII/279/2016 Rady Gminy Elk z dnia 30 grudnia 2016 roku w sprawie przystąpienia do zmiany Studium Uwarunkowań i Kierunków Zagospodarowania Przestrzennego Gminy Elk dla terenu położonego w obrębie Chruściele, obejmującego działki o nr ewid. 17 i 18

mgr inż. Emilia Gałuszka –Wronka - główny projektant

mgr inż. Maciej Wronka - projektant

mgr inż. Marta Witkowska - projektant

Spis treści:

TOM I

I. WPROWADZENIE	5
OGÓLNA CHARAKTERYSTYKA GMINY EŁK.....	5
1. WPROWADZENIE	5
1.1. Cele i zadania studium.	5
1.2. Podstawy formalno-prawne sporządzenia "Studium"	5
1.3. Zestawienie ważniejszych materiałów wyjściowych.	5
2. OGÓLNA CHARAKTERYSTYKA GMINY EŁK	7
2.1. Położenie geograficzne i funkcjonalno - przestrzenne.....	7
2.2. Powierzchnia gminy, ludność, struktura osadnicza, funkcje, ponadlokalne elementy struktury przestrzennej	8
Rys historyczny	10
II. UWARUNKOWANIA WEWNĘTRZNE ROZWOJU I ZAGOSPODAROWANIA PRZESTRZENNEGO GMINY DIAGNOZA STANU ISTNIEJĄCEGO	15
1. ISTNIEJĄCY STAN ZABUDOWY, ZAGOSPODAROWANIA I UZBROJENIA TERENU 15	
1.1 Istniejące zasoby budowlane	15
1.2 Komunikacja drogowa i kolejowa.....	15
1.3 Infrastruktura techniczna.....	18
2. SPOŁECZNO - GOSPODARCZE ASPEKTY EGZYSTENCJI I FUNKCJONOWANIA GMINY	28
1.1 Zagadnienia demograficzne.....	28
2.2. Infrastruktura społeczna	30
2.3 Działalność gospodarcza	36
3. STAN I FUNKCJONOWANIE ŚRODOWISKA PRZYRODNICZEGO	49
3.1. Geomorfologia.	49
3.2. Wody powierzchniowe i wstępne	51
3.3. Gleby	53
3.4. Fauna i flora - rezerваты przyrody	53
3.5. Walory krajobrazowe.	56
3.6. Powiązania przyrodnicze.....	57
3.7. Konflikty ekologiczne.	57
3.8. Wykaz obszarów chronionych na podstawie przepisów o ochronie przyrody.....	57
4. STAN I FUNKCJONOWANIE ŚRODOWISKA KULTUROWEGO.....	58
4.1. Historia (wydarzenia i postaci historyczne)	58
4.2. Charakterystyka zasobów kulturowych i zabytkowych	58
4.3. Zasób obiektów zabytkowych i kulturowych.....	63
III. UWARUNKOWANIA ZEWNĘTRZNE ROZWOJU I ZAGOSPODAROWANIA PRZESTRZENNEGO.....	75
1. INWESTYCJE O CHARAKTERZE PONADLOKALNYM	75
1.1. Komunikacja drogowa	75
1.2. Komunikacja kolejowa.....	76
1.3. Gazownictwo.....	77
1.4. Elektroenergetyka	77
1.5. Zakład Utylizacji Odpadów w Siedliskach	78
2. OGRANICZENIA W ZAGOSPODAROWANIU PRZESTRZENNYM WYNIKAJĄCE Z OBOWIĄZUJĄCYCH PRZEPISÓW	78
2.1. Ochrona przyrody.....	78
2.2. Ochrona ujęć wody	79
2.3. Ochrona przed oddziaływaniem pola elektromagnetycznego	80
2.4. Ochrona gruntów rolnych i leśnych	80
3. WYMAGANIA DOTYCZĄCE OCHRONY PRZECIWPOWODZIOWEJ	84

4. POTRZEBY I MOŻLIWOŚCI ROZWOJU GMINY	84
4.1. Analizy społeczne, prognoza demograficzna, analizy środowiskowe, ekonomiczne oraz możliwości finansowe gminy	85
4.2. Bilans terenów przeznaczonych pod zabudowę	101
4.2.1. Zapotrzebowanie na nową zabudowę	101
4.2.2. Chłonność	103
4.2.3. Porównanie maksymalnego w skali gminy zapotrzebowania oraz chłonności	106
4.3. Możliwość finansowania przez gminę wykonania sieci komunikacyjnych i infrastruktury technicznej oraz społeczne, służących realizacji zadań własnych gminy	106

I. WPROWADZENIE

OGÓLNA CHARAKTERYSTYKA GMINY EŁK

1. WPROWADZENIE

1.1. Cele i zadania studium.

Głównym celem opracowania "Studium" jest przygotowanie dobrej podstawy do budowy gminnego systemu informacji dla gospodarki przestrzennej w szeroko pojętym aspekcie społeczno-gospodarczego rozwoju gminy.

"Studium" ma być zasadniczym elementem lokalnego systemu planowania.

Studium jako jedyny dokument planistyczny sporządzony dla obszaru całej gminy, mimo, że nie jest aktem prawa miejscowego, ma być najważniejszym dokumentem określającym kierunki polityki przestrzennej prowadzonej przez samorząd gminy, przy uwzględnieniu wszystkich uwarunkowań wewnętrznych i zewnętrznych mogących mieć wpływ na jakość życia mieszkańców i funkcjonowanie gminy.

1.2. Podstawy formalno-prawne sporządzenia "Studium".

1.2.1. Ustawa z dnia 7 lipca 1994 r. o zagospodarowaniu przestrzennym z późniejszymi zmianami (jednolity tekst Dz.U. Nr 15 poz. 139 z 1999 r.).

1.2.2. Uchwała Nr XXVI/157/97 z dnia 23 lipca 1997 r. Rady Gminy Ełk w sprawie przystąpienia do sporządzenia "Studium uwarunkowań i kierunków zagospodarowania przestrzennego gminy Ełk".

1.2.3. Umowa nr 6/97 z dnia 18.09.1997 r. sporządzona pomiędzy Zarządem Gminy Ełk a zespołem projektowym, któremu powierzono sporządzenie "Studium" na zasadach regulowanych ustawą o zamówieniach publicznych

1.3. Zestawienie ważniejszych materiałów wyjściowych.

- 1/ Plan ogólny zagospodarowania przestrzennego gminy Ełk, zatwierdzony uchwałą Nr XIV/52/86 Gminnej Rady Narodowej z dnia 2 listopada 1986 r. (Dz. Urz. Woj. Suwalskiego Nr 1, poz. 7 z 1987 r.) ze zmianami zatwierdzonymi uchwałą Rady Gminy Ełk Nr XD/56/91 z dnia 19.12.1991 r. (Dz. Urz. Woj. Suwalskiego Nr 3, poz. 17 z 1992 r.)
- 2/ Miejscowy plan zagospodarowania przestrzennego układu osadniczego MIASTA EŁK, zatwierdzony uchwałą Rady Miasta Ełk nr XIX/142/91 z dnia 23 grudnia 1991 r. (Dz. Urz. Woj. Suwalskiego Nr 47 z 31.12.1991 r. poz. 365).
- 3/ Plan zagospodarowania przestrzennego województwa Warmińsko - Mazurskiego - projekt z 2001 r.
- 4/ Strategia rozwoju społeczno - gospodarczego województwa Warmińsko - Mazurskiego
- 5/ Ekspertyza fizjograficzna do planu zagospodarowania przestrzennego gminy Ełk, sporządzona przez Zarząd Główny PZiTb - Zespół Rzeczoznawców Budowlanych - w

1981 r.

- 6/ Koncepcja krajowej sieci ekologicznej ECONET - Polska - wydanie Fundacja IUCN Poland - Warszawa 1995 r.
- 7/ Studium zagospodarowania rekreacyjnego Pojezierza Ełckiego. Opracowanie Wojewódzkiego Biura Planowania Przestrzennego w Suwałkach, Zespół Urbanistyczny w Ełku - 1998 r.
- 8/ Studium wartości kulturowych gminy Ełk - lipiec 2000.
- 9/ Program gospodarki odpadami komunalnymi, stałymi dla gmin powiatu ełckiego wraz z programem wdrażania selektywnej zbiórki odpadów. Opracowanie projektowe - Arka Konsorcjum SA Poznań.
- 10/ Podstawowe dane statystyczne według miast i gmin za 1997 r. Wydane przez Urząd Statystyczny w Suwałkach w 1998 r.
- 11/ Założenia polityki regionalnej obszaru funkcjonalnego "Zielone Płuca Polski" Rada Programowo - Naukowa porozumienia ZPP - czerwiec 1986 r.
- 12/ Strategia rozwoju obszaru funkcjonalnego Zielone Płuca Polski.
- 13/ Gmina Ełk - przewodnik opracowany na zlecenie Urzędu Gminy Ełk - wydany w 1995 r.
- 14/ Mapa topograficzna obejmująca obszar gminy Ełk w skali 1:25 000.
- 15/ Mapy ewidencyjne gruntów wybranych wsi z terenu gminy Ełk.
- 16/ PLAN WOJEWÓDZTWA WARMIŃSKO – MAZURSKIEGO

2. OGÓLNA CHARAKTERYSTYKA GMINY EŁK

2.1. Położenie geograficzne i funkcjonalno - przestrzenne

Gmina Ełk, z dniem 1 stycznia 1999 r. w wyniku reformy administracyjnej kraju, znalazła się w powiecie ełckim; w obszarze województwa warmińsko - mazurskiego, na jego wschodnim skraju, w pobliżu granicy z województwem podlaskim.

Graniczy ponadto od południowego zachodu z terenami powiatu piskiego (gminy: Biała Piska i Orzysz); od północy z terenami powiatu olecko - gołdapskiego (gminy: Świętajno, Olecko i Wieliczki); z pozostałych stron otoczona jest gminami powiatu ełckiego: Kalinowo, Prostki i Stare Juchy, a także sąsiaduje z terenami Gminy Miasta Ełk.

Przez teren gminy Ełk i miasta Ełk jako ośrodka powiatowego przebiegają drogi krajowe nr 16 Ogrodniki - Augustów - Ełk - Olsztyn i nr 65 Bobrowniki - Białystok - Ełk - Gołdap, ważne arterie komunikacyjne o znaczeniu krajowym. W układzie funkcjonalno - przestrzennym gmina Ełk jest bardzo dobrze skomunikowana drogami kołowymi z ośrodkiem powiatowym w Ełku i z siedzibą województwa - Olsztynem (170 km), a ponadto z siedzibami ościennych powiatów: w Augustowie (40 km), Olecko (30 km), Giżycko (60 km), Pisz (50 km), Grajewo (20 km). Dobrze rozwinięta sieć dróg kołowych - w tym powiatowych i gminnych wpływa korzystnie na funkcjonalność przestrzenną gminy i kontakt z 63 wsiami w jej obszarze.

Pod względem geograficznym gmina Ełk położona jest całkowicie w obszarze Pojezierza Ełckiego

Powierzchnia terenu ukształtowana została w wyniku działania lodowca. Obszar gminy charakteryzuje się falistą i pagórkowatą rzeźbą z wałami moren akumulacyjnych. Grupują się one w południowo - zachodniej i północnej części gminy.

Najniżej położone obszary to rynny jeziorne i doliny rzeczne. Obszar gminy położony w dorzeczach rzek: Ełk, Lega i Pisa wchodzi w skład zlewni Biebrzy. Charakterystycznym akcentem krajobrazu są duże powierzchnie jezior, bagnista dolina rzeki Ełk oraz kompleksy leśne na równinie sandrowej.

Obszary pagórkowate i faliste w znacznym stopniu narażone są na erozję i stwarzają kłopoty techniczne w uprawie roli, nie sprzyjają więc prawidłowemu wykorzystaniu rolniczej przestrzeni produkcyjnej.

Warunki klimatyczne, w tym rozkład temperatur powietrza, rozkład opadów i wiatrów charakteryzują się lokalnym zróżnicowaniem spowodowanym urozmaiconą rzeźbą obecnością dużych akwenów wodnych i szatą roślinną.

2.2. Powierzchnia gminy, ludność, struktura osadnicza, funkcje, ponadlokalne elementy struktury przestrzennej

2.2.1 Powierzchnia, ludność

Powierzchnia gminy wynosi: 380 km. Jest jedną z większych gmin województwa Warmińsko - Mazurskiego.

Teren gminy zamieszkuje 9982 osób w 63 miejscowościach, w tym 50 sołectw. Gęstość zaludnienia wynosi: 26 osób / km².

2.2.2 Funkcje gminy

Funkcje gminy ustalone w planie zagospodarowania przestrzennego gminy Ełk oraz planach wyższego rzędu ustawione są w następującej hierarchii:

- intensywny rozwój rolnictwa o hodowlano - roślinnym nastawieniu produkcji
- funkcja rekreacyjna koncentrująca się na obszarach turystycznych I kategorii
- funkcja przemysłowa związana z istniejącymi zakładami produkcyjnymi i eksploatacji kruszywa.
- produkcja leśna

W niniejszym „Studium” ten układ hierarchiczny zostaje zasadniczo utrzymany, lecz poszczególne funkcje ulegną korektom zgodnie z aktualnymi kierunkami i potrzebami rozwojowymi.

W rozwoju rolnictwa priorytetowo traktowane są proekologiczne formy produkcji rolnej.

Wzrasta znaczenie funkcji turystycznej i rekreacyjnej.

Wzrasta znaczenie sfery usług

2.2.3. Struktura osadnicza gminy

W strukturze osadniczej gminy wyróżnia się następujące jednostki bądź grupy jednostek:

- 1) Miasto Ełk otoczone terenami gminy Ełk w Koncepcji polityki przestrzennego zagospodarowania kraju zostało określone jako regionalny ośrodek równoważenia rozwoju. Pełni ważną rolę w aktywizowaniu wschodnich obszarów województwa. Jest ośrodkiem rozwoju wielofunkcyjnego z potencjałem usługowym o znaczeniu regionalnym w zakresie edukacji, ochrony zdrowia, kultury, sportu, handlu, przemysłu, obsługi rolnictwa, infrastruktury wspomagającej rozwój przedsiębiorczości. Ważny w skali województwa węzeł komunikacyjny. Siedziba powiatu, Gminy Ełk i Gminy Miasta Ełk.
- 2) wsie: Straduny, Nowa Wieś Ełcka, Woszczele, Rożyńsk i Bajtkowo pełnią funkcje usługowe dla okolicznych terenów, wspomagające ośrodek gminny w obsłudze

ludności i rolnictwa.

- 3) pozostałe wsie o dominującej funkcji produkcji rolnej lub turystycznej z usługami na poziomie elementarnym.

2.2.4. Ponadlokalne elementy struktury przestrzennej gminy

- 1) odcinek drogi krajowej nr 16 Grudziądz - Olsztyn - Ełk - Augustów - Ogrodniki (międzyregionalna)
- 2) odcinek drogi krajowej nr 65 Granica państwa - Gołdap - Ełk - Białystok - Bobrowniki - granica państwa.
- 3) odcinki dróg wojewódzkich nr 667 Nowa Wieś Ełcka - Biała Piska i nr 656 Ełk - Woszczele - Zelki
- 4) odcinek linii kolejowej I - rzędnej Białystok - Ełk - Korsze
- 5) Główny Punkt Zasilania (GPZ) w Nowej Wsi Ełckiej 220/110/15 kV
- 6) linia energetyczna wysokiego napięcia 220 kV Ostrołęka - Ełk
- 7) linie energetyczne wysokiego napięcia:
400kV Nowa Wieś Ełcka,
- 8) **dwutorowa napowietrzna linia elektroenergetyczna 110kV łącząca istniejącą stację elektroenergetyczną Ełk w Nowej Wsi Ełckiej ze stacją projektowaną Ełk Bis,**
- 9) **linia elektroenergetyczna 400 kV relacji Ełk- Łomża oraz 400 kV Ełk – granica RP¹**
- 10) 110kV Ełk - Szeligi – Augustów,
- 11) 110kV Ełk - Biała Piska,
- 12) 110kV Ełk - Grajewo 110kV Ełk – Olecko,
- 13) 110kV Ełk - Wydminy
- 14) tereny turystyczne I kategorii
- 15) obszary chronionego krajobrazu

Do obiektów o znaczeniu ponadgminnym zalicza się wysypisko śmieci we wsi Siedliska które obsługuje teren całego powiatu ełckiego.

¹ Zmiana wprowadzona uchwałą Nr XLV/325/2017 Rady Gminy Ełk z dnia 29.05.2017r.

Rys historyczny

Pradzieje.

Ziemie północno-wschodniej Polski od schyłku plejstocenu kilkakrotnie przykrywał lądolód. Jeśli wcześniej, w cieplejszych okresach pojawiali się tu ludzie, ślady ich bytności zostały zniszczone lub przykryte grubą warstwą osadów polodowcowych. Dopiero ostateczne wytopienie lodowca, które nastąpiło w XIV tysiącleciu p.n.e. i tysiącleciach, spowodowało powstanie ekosystemu, w którym mógł żyć człowiek. Najstarsze ślady działalności ludzkiej na Mazurach pochodzą z późnego paleolitu, z XI tysiąclecia p.n.e. W tym czasie pojawiły się tu niewielkie koczownicze grupy, związane z tzw. Kulturą hamburską. Ich egzystencja w całości opierała się na eksploatacji środowiska naturalnego - łowiectwie, zbieractwie i rybołówstwie. Najważniejszym gatunkiem, który umożliwił przetrwanie w surowych, subarktycznych warunkach przedpola lodowca, był renifer.

Opisany powyżej typ gospodarki i osadnictwa panował powszechnie przez następne dwa tysiące lat, gdy opisywane terytorium zamieszkiwały plemiona kultur z liściakami, nazywane tak od przewodniej formy narzędzia krzemienno - grotu strzały w kształcie liścia wierzby.

Nieco głębsze zmiany zaszły wraz z końcem epoki lodowej (ok. 8300 lat przed Chrystusem), gdy klimat ocieplił się na tyle, iż miejsce tundry zajęła tajga. Bogactwo pożywienia (zwierzyna leśna, ryby, jagody i inne jadalne rośliny), spowodowało znaczący przyrost demograficzny i przejście na wespół osiadły tryb życia. Okres ten nazywamy mezolitem - środkową epoką kamienia. Jedno - kilkuzłazasowe obozowiska zakładano na brzegach rzek i jezior, szczególnie wzdłuż biegu Legi (Jegrzyni) i nad jej większymi dopływami. W późnym mezolicie ludy zamieszkujące ziemie północno-wschodniej Polski, należące do kundajskiego kręgu kulturowego, mimo, że trwały uparcie przy myśliwsko - rybacko - zbierackim sposobie gospodarowania, od rolniczych sąsiadów przejęły umiejętność wytwarzania naczyń glinianych. Ludność neolityczną, której egzystencja opierała się na hodowli i uprawie roli z malejącym udziałem polowania i rybołówstwa, choć niewątpliwie podejmowała próby ekspansji na te tereny (świadczą o tym nieliczne stanowiska archeologiczne), nie zdołała się tu osiedlić na stałe, być może z powodu wrogiego nastawienia konserwatywnych autochtonów. Taki stan rzeczy trwał bardzo długo, jeszcze w głąb epoki brązu (po 1800 p.n.e.).

Brak bowiem śladów osadnictwa plemion posługujących się narzędziami wykonanymi z tego metalu, a pojedyncze groty oszczepów, sztylety lub siekierki, trafiły tu drogą wymiany handlowej, jako towar importowany.

Do zasadniczych zmian w strukturze zasiedlenia omawianego terytorium doszło dopiero w połowie pierwszego tysiąclecia przed Chrystusem, gdy na Mazury przywędrowali ze wschodu Bałtowie zachodni. Zakładali oni osiedla obronne na platformach drewnianych, na wypłyceniach jeziornych lub silnie obwałowane i chronione palisadami grody na szczytach wzgórz. Od nazwy charakterystycznej

formy pochówku nazywamy ten lud kulturą kurhanów zachodniobałtyjskich. Ludność do niej należąca zajmowała się przede wszystkim rolnictwem, wprowadziła też na te tereny umiejętność wytopu i obróbki żelaza. Na przełomie er powstała kultura bogaczewska. Był to również lud bałtycki o znacznie bardziej rozwiniętej kulturze materialnej, najpewniej dzięki kontaktom i wymianie handlowej z Cesarstwem Rzymskim.

Ostatnią fazę samodzielnego bytu plemion bałtyjskich na tych ziemiach wyznacza wczesne średniowiecze. Na terenie gminy Ełk mieszkali w tym okresie Jaćwingowie. Panował wówczas ustrój feudalny, rody możnowładców podzieliły między siebie poszczególne włości, w których centrum wznoszono grody obronne, otoczone wieńcem osad. Ponieważ plemiona jaćwieskie nigdy nie zdołały się zjednoczyć, stały się łatwym łupem znacznie silniejszych sąsiadów - Polaków, Litwinów a przede wszystkim Krzyżaków. Oni to dokonali podboju ziem, na których skraju położona jest omawiana gmina. Nie doszło jednak, wbrew stereotypowym opiniom historyków, do całkowitego wyludnienia tych terenów.

Liczne znaleziska ceramiki datowanej na XIV-XVI wiek zadają kłam teorii rozpowszechnionej w starszych źródłach historycznych.

Osadnictwo i historia od XIII wieku do czasów współczesnych.

Do początku XIII wieku plemiona jaćwieskie toczyły walki ze zmiennym szczęściem, jednak datowany od 1226 r. podbój Prus przez zakon Szpitala Najświętszej Marii Panny Domu Niemieckiego w Jerozolimie, popularnie zwany Zakonem Krzyżackim, z udziałem wojsk Konrada księcia mazowieckiego i licznych krzyżowców z całej Europy, zbliżał się nieuchronnie do granic plemiennych. W 1277 r. rozegrała się krwawa bitwa między Krzyżakami, a Jaćwingami nad jeziorem Skomętno w okolicach Ełku. Kronikarz Zakonu Dasburg pod datą 1280 r. zapisał: „ koniec wojny w Prusach. Początek wojny litewskiej.” Interesujący nas obszar w owych czasach z wolna pokrywał się puszcza. Po zaciekłych wojnach ludności na tym obszarze było niewiele, nie doszło jednak do całkowitego wyludnienia o czym świadczą znaleziska archeologiczne ceramiki datowane na XIV - XV w. Obszar obecnej gminy nie był zasiedlany przez Krzyżaków w ciągu dwóch kolejnych stuleci. Pas puszczy stanowił granicę z Litwą Dwie wielkie wojny 1410 i 1414 toczyły się z dałą miały jednak wpływ na sytuację terenu. W 1422 r. zgodnie z traktatem nad jeziorem Mełno ustalono granicę między zakonem, a ziemiami podległymi Jagiellonom. Granica ta z niewielkimi korektami istniała do okresu międzywojennego.

Drugi etap kolonizacji Prus (do poł. XV w.), a pierwszy na omawianym terenie charakteryzował się spadkiem imigracji niemieckiej i wykorzystaniem miejscowego elementu osadniczego. Początkowo istniały jeszcze tradycyjnie staropruskie formy osadnicze. W późniejszym jednak etapie następowały lokacje na prawie magdeburskim i chełmińskim. Kształtowanie się jednostek osadniczych wiązało się z nadaniami dóbr od 22 do 80 łanów, świadczenia wynikające z nadań to opłaty w formie pieniężnej lub naturze, służba zbrojna oraz pomoc w budowie, remoncie lub rozbiórce zamków gdziekolwiek zakon zażądał.

Najstarszą miejscowością gm. Ełk jest prawdopodobnie Ruska Wieś założona w 1376 r.

przez Rusinów. Otrzymała ona lokację w 1404 roku. W pierwszej połowie tego wieku dokumenty lokacyjne otrzymały też Chełchy (1431 r.), Nowa Wieś Ełcka (1439 r.) i Płociczno (1438 r.).

Po wojnie trzynastoletniej (1454 - 1466) nastąpił okres względnego spokoju. Osłabiony terytorialnie, w wyniku postanowień U pokoju toruńskiego, zakon Krzyżacki musiał podjąć nową akcję osiedleńczą. Tym razem na obszarze niezasiedlanej puszczy, czyli obecnej gminy (od 1471 r. do 1525 r.). od 1477 roku obszar gminy włączono do komturstwa w Rynie. Akcja osiedleńcza dokonała się głównie z pomocą mieszkańców Mazowsza, którzy przynosili się na nowe tereny z przeludnionych wówczas stron rodzinnych. Powstały wówczas wsie: Zdunki (1465 r.), Sędki (1469 r.), Bartosze (1471 r.), Piaski (1472 r.), Małkinie, Mrozy, Regiel (1473 r.), Straduny, Oracze (pod nazwą Żamejty) (1475 r.), Lepaki, Mołdzie, Talusy (1476 r.), Sajzy (1479 r.), Chruściele (1483 r.), Regielnica (1484 r.), Bajtkowo (1493 r.)

Po zniszczeniach wojny pruskiej nastąpiło przekształcenie państwa zakonnego w świeckie Prusy książęce (1525 - 1657). Sekularyzacja zakonu i urzędowe wprowadzenie wyznania ewangelickiego na Mazurach w zasadzie zakończyły osadnictwo polskie. W połowie XVI wieku sytuacja w okolicach Ełku ustabilizowała się i rozpoczął się proces integracji ludności. Często dokonywała się ona na gruncie języka polskiego, który przeważał w kościołach i szkołach. Bardzo wiele w dziedzinie szkolnictwa i drukarstwa dokonał Jan z Sącza sprowadzony na Mazury przez księcia Albrechta w 1536 r. Przybysz otrzymał od władcy Regielnicę i przybrał nazwisko Małecki. Dzieło ojca kontynuował Hieronim Małecki, który dał początek całej dynastii pastorów mazurskich. Od jego nazwiska wywodzi się też nazwa założonej przez niego w 1566 r. wsi Malczewo.

Rozwój wsi czynszowych wiązał się ze wzrostem demograficznym pierwszych pokoleń osadniczych / drugie i trzecie pokolenie / i z napływem nowych osadników: Polaków, Litwinów, Rusinów, Niemców itd. Znaczący był też udział migracji wewnętrznej z innych obszarów dawnego państwa zakonnego. W tym czasie interesujący nas obszar nawiedzały zarazy po części jako wynik migracji ludności. Nie wpłynęły one jednak znacząco na sytuację ludnościową.

W omawianym okresie proces osadniczy wyraźnie osłabł. W latach trzydziestych XVII w. liczba mieszkańców starostwa ełckiego w 1660 r. zmniejszyła się o połowę w stosunku do 1600 r. Przyczyniły się do tego zarazy /1620, 1625, 1630/.

Kolejne załamanie demograficzne przyniosły najazdy wojsk tatarsko-litewsko- polskich z lat 1656 i 1657, na które nałożyła się znowu zaraza. Zniszczeniu uległa również infrastruktura obszaru. Sytuacja nie uległa jeszcze polepszeniu, a pojawił się nowy kataklizm - zaraza początku XVIII w. Okres ten można śmiało nazwać czasem spadku demograficznego, a co za tym idzie osadniczego. Pewien wpływ na sytuację miała również ekstensywną wyjaławiająca ziemię gospodarka rolna. Wzmocnieniu uległa natomiast pozycja polityczna Prus, które od 1701 r. stały się królestwem. Jednostki osadnicze funkcjonujące do pocz. XVIII w. były oparte o system jezior i cieków wodnych.

Zabudowa była drewniana, kryta strzechą. Wnętrze o jednej izbie i komorze.

Od 1721 r. z inicjatywy króla Fryderyka Wilhelma I rozpoczęła pracę komisja nadzorująca zagospodarowanie kraju i jego nową kolonizację. W tych czasach wprowadzono nową miarę gruntów - miarę olecką, która obowiązywała w latach 1722-1750, a przy wymierzaniu królewskich zagród chłopskich stosowano ją jeszcze w 1773 r. Okres panowania Fryderyka Wilhelma I to również próba tworzenia nowych miast.

Były to działania zmierzające do ożywienia gospodarczego całych Prus.

Krół przywiązywał też wagę do rozwoju szkolnictwa dokonując reformy szkolnictwa elementarnego (Principia Regulativa z 30 lipca 1737 r.). Powstał fundusz Mons Pietatis z którego środki przeznaczono na uposażenie nauczycieli szkół wiejskich.

W połowie XVII wieku istniały szkoły wiejskie w Chełchach, Chrzanowie, Mączach, Mołdziach, Niekraszach, Nowej Wsi Ełckiej, Sordachach, Suczkach, Zdedach, Rożyńsku, Ruskiej Wsi, Bobrach, Borkach, Kałęczynach, Sajzach i Stradunach.

W 1751 roku wprowadzono reformę administracyjną, dawne starostwa stały się zbyt duże i z ich połączenia powstały powiaty ziemskie. Dawne starostwo ełckie weszło w skład powiatu ełckiego. Reformy i wyprowadzanie kraju z kryzysu przerwała wojna siedmioletnia (1756 - 1763), która poczyniła kolejne spustoszenia. W 1770 r. utworzono urzędy sądownicze m.in. w Ełku dla całego omawianego obszaru. Z końcem XVIII w. nastąpiło wzmocnienie terytorialne Prus kosztem Polski jako wynik rozbiorów (1772, 1793 i 1795).

Początek wieku XIX to wojny napoleońskie, które przyniosły ze sobą spustoszenie zasobów żywności, głód i zarazy. Jeszcze w czasie wojen napoleońskich, w wyniku klęski pod Jeną, konieczna była gruntowna przebudowa wewnętrzna Prus.

Projekt opracowany przez Karla barona vom und zum Steina reformatora Prus zakładał reformę agrarną, ordynację miejską i reorganizację urzędów. Edyktem z 9 października 1807 r. zniesiono poddaństwo i umożliwiono zakup ziemi przez mieszczan i chłopów. Celem było uśmierzenie buntów chłopskich zwłaszcza z końca XVIII w. i poprawa efektywności rolnictwa. Prawdziwe uwłaszczenie przyniósł jednak edykt wydany za Hardenberga z 14 września 1811. Uwłaszczenie wprowadzono jednak w życie powoli. Do 1847 r. co piąty chłop otrzymał ziemię. Trzecia z reform dotyczyła aparatu państwowego i wojska (16.XII.1808). Reforma administracyjna z 1816 r. dokonała zmian w rozgraniczeniu rejencji królewieckiej i gąbińskiej. Zarządzeniem z 1849 r. ustanowiono sądy powiatowe (Ełk).

Edykt z 11 marca 1812 r. umożliwił Żydom osiedlanie się na terenie Prus. Przenikali oni również na wieś. Około połowy XIX w. podjęto budowę dróg bitych łączących miasta i wsie rejencji.

Od 1866 r. stopniowo oddawano do użytku sieć kolei żelaznych (Ełk - Królewiec /1868/, Ełk - Wystruć /1878-79/), wpływ kolei na sytuację gospodarczą terenu był coraz większy.

Powstanie Rzeszy Niemieckiej /I stycznia 1871/ wpłynęło na rozwój gospodarczy terenu i wprowadzenie z izolacjonizmu.

Dobre połączenia z uprzemysłowionymi landami Rzeszy pozwalały intensyfikować i mechanizować rolnictwo - podstawowe zajęcie na omawianym obszarze.

Słabo rozwinięte rzemiosło wspierano produktami przemysłowymi, ściślejsze kontakty z uprzemysłowionymi landami prowadziły do zmian osadniczych: tworzenia nowych gospodarstw chłopskich, rozwoju sieci osadnictwa kolonijnego. Coraz większego znaczenia nabierała sieć dróg kołowych, proces jej kształtowania trwał jeszcze do I wojny światowej.

Koniec XIX i pocz. XX w. to okres kształtowania się zachowanego do dziś krajobrazu kulturowego obszaru gminy. Wcześniejsze formy ubogiego budownictwa mazurskiego (drewniane i gliniane) zachowały się w formie szczątkowej, wbudowane najczęściej w nowe obiekty lub też, przykryte tynkiem. Pojawiły się dość powszechnie budowle murowane z cegły i kamienia, kryte dachówką. To okres szybkiego rozwoju Ełku i okolic. Wpłynęły na to zarówno rozbudowa dobrych dróg do Królewca, Olecka i Gołdapi jak też linii kolejowych do Królewca, Grajewa - czyli ówczesnej granicy, do Gołdapi i Pisz

W 1913 roku uruchomiono Ełcką Kolej Dojazdową z Ełku do Lasek Małych i dalej w dwóch kierunkach do Turowa i Zawad. Łącznie 47,7 km.

Ten w miarę pomyślny okres został przerwany wybuchem I wojny światowej. W pierwszych jej miesiącach w okolicach Ełku toczyły się intensywne walki, a miasto było trzykrotnie zajmowane przez wojska rosyjskie i systematycznie niszczone. Po wojnie losy zrujnowanego regionu pozostawały niepewne, o jego przyszłości rozstrzygnął plebiscyt. Brak zainteresowania władz polskich i silna kampania agitacyjna oraz duża praca organizacyjną a także elementy przemocy ze strony Niemców zadecydowały o wyraźnym zwycięstwie zwolenników przynależności Mazur do państwa niemieckiego.

Rok 1945 zamknął pewien rozdział w historii gminy Ełk. Ofensywa wojsk sowieckich z końca stycznia wywołała popłoch wśród mieszkańców regionu. Większość z nich opuściła swoje domostwa i uciekła na zachód. Przez kilka miesięcy wyludnionymi terenami administrowały sowieckie komendantury wojenne. W kwietniu 1945 r. ukonstytuowały się w Ełku władze powiatowe a omawiany teren włączono do województwa białostockiego w ramach powiatu ełckiego. Przez długi okres był to obszar słabo zaludniony. Nastąpiły dewastacje i zniszczenia siedlisk i domostw. Przekształcenie majątków ziemskich w PGR-ach przyniosło zmianę funkcji dworów i ich powolną dewastację. Niewiele wiadomo o tych latach. Do 1950 roku obowiązywała - w ogólnym zarysie - przedwojenna struktura administracji publicznej. Ważną rolę pełniły w niej gminy - jednostki samorządu terytorialnego znane w Polsce już w XII wieku. Reforma z roku 1950 zniósła samorządowość gmin czyniąc gminne rady narodowe organami władzy państwowej. Cztery lata później gminy zlikwidowano zastępując je gromadami. Na terenie powiatu ełckiego istniało 15 gromad. W 1973 r. przywrócono gminy a na czele każdej stanął naczelnik - urzędnik administracji państwowej.

Przemiany ostatnich lat nie wpłynęły na kształt terytorialny gminy, zmieniły jednak jej sytuację prawną - stała się jednostką samorządową a na jej czele stanął wójt.

II. UWARUNKOWANIA WEWNĘTRZNE ROZWOJU I ZAGOSPODAROWANIA PRZESTRZENNEGO GMINY DIAGNOZA STANU ISTNIEJĄCEGO

1. ISTNIEJĄCY STAN ZABUDOWY, ZAGOSPODAROWANIA I UZBROJENIA TERENU

1.1 Istniejące zasoby budowlane

Stan posiadania gminy w zakresie zasobów budowlanych jest niewielki i ulega ciągłym zmianom. W połowie 2001 roku własność gminy stanowiły 52 budynki o powierzchni ogólnej ponad 7000 m². W tym jest 17 komunalnych budynków mieszkalnych oraz 14 budynków mieszkalnych o różnej własności mieszkań (ze wspólnotami). Łącznie w zasobach gminnych znajduje się 58 lokali mieszkalnych o powierzchni użytkowej 3030 m² a w budynkach ze wspólnotami znajduje się ponadto 18 mieszkań osób fizycznych o powierzchni użytkowej 865 m².

W obiektach tych mieści się 5 lokali użytkowych o łącznej pow. 328 m².

Największe zasoby budowlane poza własnością prywatną znajdują się we władaniu Agencji Własności Rolnej Skarbu Państwa. Wielkość tych zasobów ciągle się zmniejsza na skutek systematycznej sprzedaży. Dane pochodzą z pierwszego kwartału 2001 r. W zakresie budynków mieszkalnych AWRSP administruje na terenie gminy Ełk głównie pojedynczymi lokalami mieszkalnymi. Za nielicznymi wyjątkami mieszkania po byłych PGR-ach zostały sprzedane najemcom lokali a administrowaniem budynkami i infrastrukturą towarzyszącą zajmują się powstające spółdzielnie mieszkaniowe.

Ponadto na terenie gminy Ełk w zasobach AWRSP Oddział Terenowy w Olsztynie znajduje się kilka byłych Państwowych Gospodarstw Rolnych. Terenami byłego POHZ Ełk zajmuje się Administracja Zasobów Mieszkaniowych i Rolnych w Ełku, która w początkowym okresie przejęła ponad 5500 ha gruntów rolnych wraz z budynkami. Część gospodarstw została sprzedana w całości, kilka sprzedano w części a resztę wydzierżawiono. Sprzedano m.in. gospodarstwa: Ełk, Szarek, Chojniak, Zalesie, Wityny, Lega, Chełchy (grunty i zabudowania). Około 300 ha najslabszych gruntów z gospodarstwa w Nowej Wsi Ełckiej przekazano Lasom Państwowym. W części sprzedano a w części są dzierżawione gospodarstwa: Nowa Wieś Ełcka, Rymki, Buniaki, Talusy, Ruska Wieś, Straduny. W części sprzedano, wydzierżawiono i przekazano dla Kościoła grunty położone w gminie Ełk a należące do byłego POHZ Katarzynowo (Regiel, Sordachy, Kałęczyny). W większości gospodarstw sprzedano już budynki gospodarskie. Sprzedano też zakład produkujący pasze w Nowej Wsi Ełckiej.

Innymi obiektami Skarbu Państwa zarządzają między innymi: Starosta Powiatu Ełk, Nadleśnictwo Ełk, PKP i inne jednostki.

Brak jest obecnie aktualnych danych dotyczących stanu zasobów prywatnych.

1.2 Komunikacja drogowa i kolejowa

1.2.1 Komunikacja drogowa

Najważniejszym elementem układu drogowego gminy jest droga krajowa międzyregionalna nr 16 Grudziądz - Olsztyn - Ełk - Augustów - Ogrodniki - granica państwa oraz droga krajowa regionalna nr 65 granica państwa - Gołdap - Ełk - Białystok - Bobrowniki - granica państwa.

Obecne parametry tych dróg, również na obszarze gminy Ełk, nie odpowiadają randze jaką pełnią one w krajowym układzie komunikacyjnym. Podstawowe braki techniczne to:

- mała szerokość jezdni i ich zły stan techniczny.
- brak twardych poboczy.
- brak oznakowań liniowych na jezdni.
- niewłaściwe parametry łuków, zakrętów i skrzyżowań.
- ograniczenia związane z przebiegiem przez tereny wsi o zwartej zabudowie i licznych wjazdach gospodarczych.

W obszarze gminy znajdują się też odcinki dróg wojewódzkich: nr 667 Nowa Wieś Ełcka - Biała Piska nr 656 Ełk - Woszczele - Zelki

Ich stan techniczny jest zły, a na niektórych odcinkach bardzo zły. Praktycznie na całej długości nie spełniają one parametrów technicznych właściwych dla dróg wojewódzkich i nie zapewniają bezpiecznych warunków ruchu.

Następną kategorię w hierarchii układu drogowego gminy stanowią drogi i odcinki dróg powiatowych:

- nr 302 Pietrasze - St. Juchy - Bałamutowo - Woszczele
- nr 310 Połom - Sajzy - Straduny
- nr 312 Bałamutowo - Malinówka - Piaski
- nr 320 Skomack Wielki - Rogale - Mołdzie - Bartosze
- nr 322 dr. nr 320 - Rożyńsk - dr. nr 16
- nr 323 Gąski - Płociczno - Oracze
- nr 325 Płociczno - Przykopka
- nr 326 Babki Gąseckie - Chełchy - Przykopka - dr. nr 16
- nr 327 Ruska Wieś - Mostoły - Suczki - Bajtkowo
- nr 328 Ełk - Szarejki - Mostoły - Zdedy - Monety - dr. nr 667
- nr 329 Nowa Wieś Ełcka - Szarejki - Rękusy
- nr 334 Bajtkowo - Śniepie - Borki - Bobry
- nr 337 Ełk - Szelig
- nr 338 Ełk - Wiśniowo Ełckie - Kopijki - Zawady Tworki
- nr 339 Regielnica - Sordachy
- nr 340 dr. nr 338 - Regiel - Kałęczyny
- nr 344 Sędki - Pisanica - Sypitki - Wiśniowo Ełckie
- nr 505 Kijewo - Świdry - Romejki

Stan techniczny tych dróg w ostatnich latach ulega poprawie, lecz nadal większość z nich wymaga modernizacji i remontów. Wiele odcinków charakteryzuje się złym stanem nawierzchni bądź nie posiada nawierzchni utwardzonej. Zbyt wąskie jezdnie o często krętym przebiegu nie zapewniają bezpiecznych warunków ruchu, szczególnie w obszarach zabudowanych.

Drogi gminne i zakładowe uzupełniające układ komunikacyjny gminy, zróżnicowane pod względem ważności i stanu technicznego, często nie spełniają podstawowych parametrów komunikacji drogowej. Odcinki tych dróg posiadające najważniejsze znaczenie dla społeczności lokalnej są sukcesywnie remontowane i w niewielkim stopniu modernizowane.

Uzupełniają układ komunikacyjny drogi gminne (wymieniono najważniejsze)

- nr 40-22-001 Przytuły - Rydzewo
- nr 40-22-002 Sajzy - kolonia
- nr 40-22-003 Sajzy - kolonia
- nr 40-22-004 Malinówka - Królowa Wola
- nr 40-22-005 Przytuły - Płociczno
- nr 40-22-006 Woszczele - Mleczno
- nr 40-22-007 Królowa Wola - Oracze
- nr 40-22-008 Straduny - Płociczno
- nr 40-22-009 Miluki - Krokocie
- nr 40-22-010 Chrzanowo - Lepaki Małe
- nr 40-22-011 Lepaki Małe - Małkinia
- nr 40-22-012 Guzki - Lepaki Wielkie
- nr 40-22-013 Małkinia - Woszczele
- nr 40-22-014 Siedliska - cegielnia
- nr 40-22-015 Malinówka - Straduny
- nr 40-22-016 Miluki - Ełk
- nr 40-22-017 Oracze - kolonia
- nr 40-22-018 Oracze - kolonia
- nr 40-22-019 Konieczki - kolonia
- nr 40-22-020 Konieczki - kolonia - dr.kraj. nr 65
- nr 40-22-021 Mąki - PGR Szarek
- nr 40-22-022 Mącze - Szarejki
- nr 40-22-023 Malczewo - Barany
- nr 40-22-024 Mostoły - kolonia Suczki
- nr 40-22-025 Mostoły - kolonia Pistki
- nr 40-22-026 Mołdzie - Ruska Wieś
- nr 40-22-027 Pistki - kolonia
- nr 40-22-028 Malczewo - Nowa Wieś
- nr 40-22-029 Tracze - Rostki
- nr 40-22-030 Nowa Wieś Ełcka - Śniepie
- nr 40-22-031 Niekrasze - Borki
- nr 40-22-032 Nowa Wieś Ełcka - Barany
- nr 40-22-033 Zdunki - kolonia
- nr 40-22-034 Regiel - granica gminy
- nr 40-22-035 Mrozy - dr. nr 338
- nr 40-22-036 Mrozy - Sordachy
- nr 40-22-037 Sordachy - Koziki
- nr 40-22-038 Koziki - Kałęczyny
- nr 40-22-039 Kałęczyny - Brodowo
- nr 40-22-040 Koziki - Giże
- nr 40-22-041 Czaple - Chełchy
- nr 40-22-042 Chełchy - Lega - Sędki
- nr 40-22-043 Szeligi - Buczki

- nr 40-22-044 Niekrasze - Czernie - dr. nr 667
- nr 40-22-045 Rostki Bajtkowskie - dr.nr 667
- nr 40-22-046 Mostoły - Rymki
- nr 40-22-047 Karbowski - kolonia
- nr 40-22-048 Rękusy - kolonia

1.2.2 Komunikacja kolejowa

Najważniejszą rolę w transporcie kolejowym odgrywa linia kolejowa I - rzędna Białystok - Korsze zelektryfikowana na odcinku Białystok - Ełk. Ponadto funkcjonują linie regionalne: Ełk - Olecko - Gołdap, Ełk - Orzysz - Mrągowo - Biskupiec, Ełk - Pisz - Szczytno.

Ilość pasażerów i przewozów towarowych na tych liniach spada i połączenia te są ograniczane przez PKP, a niektóre z nich zagrożone są likwidacją. Komunikacja wąskotorowa na terenie gminy reprezentowana jest przez Ełcką Kolej Wąskotorową która obok działalności turystycznej nadal pełni istotną rolę komunikacyjną dla społeczności lokalnej.

Stacja kolei wąskotorowej znajduje się w Ełku. Przystanki na terenie gminy Ełk zlokalizowane są we wsiach: Mrozy Wielkie, Regielnica i Kałęczyny. Dalej trasy będą terenami gmin Kalinowo i Prostki.

Urządzenia i obiekty kolei wąskotorowej są w znacznej części zużyte i wymagają remontów i napraw. Szczególnie standard przystanków kolejowych nie odpowiada potrzebom pasażerów i turystów.

1.3 Infrastruktura techniczna

1.3.1 Zaopatrzenie w wodę.

Na terenie gminy zaopatrzenie w wodę odbywa się z ujęć wgłębnych oraz studni kopanych. Woda przeznaczona jest do zaspokajania potrzeb bytowo- gospodarczych ludności, usług dla ludności i rolnictwa. Na obszarze gminy zasoby warstw wodonośnych określa się jako dobre.

Zasoby dyspozycyjne wód podziemnych wg. „Projektu dla zlewni rz. Biebrza” (PH W-wa) szacuje się dla całej gminy w wysokości 77.698 m³/d tj. 28.359 tys. m³/rok, Suma zatwierdzonych zasobów eksploatacyjnych wynosi 1.825 nr/h, tj. 43.800 m³/d, tj. 15.987 tys.m³/rok. (nie ujęte są w tym zasoby ujęcia miejskiego). Suma poborów rzeczywistych szacowana jest na około 1.051 m³/d = 383 tys. m³/rok.

Warunki hydrogeologiczne na obszarze gminy są sprzyjające dla ujmowania wody przy pomocy studni wierconych z głębokości 25 - 100 m, jednakże woda zawiera ponadnormatywne ilości związków żelaza i manganu co wymaga jej uzdatnienia.

Wody płytkie podskórne występują przeważnie na głębokości do 6.0 m, lecz zdarzają się studnie kopane posiadające wodę na głębokości poniżej 20.0 m od poziomu terenu.

Występują 3 gminne, podstawowe ujęcia wody wraz ze stacjami uzdatniania wody oraz wodociągami grupowymi. Są to ujęcia:

- Woszczele - wodociąg grupowy obsługujący mieszkańców wsi Woszczele,
- Wityny - wodociąg grupowy obsługujący poza Witynami, Siedliska, Oracze, Miluki, Straduny, Malinówka, Piaski.

- Ruska Wieś - wodociąg grupowy obsługujący poza Ruską Wsią – Pistki

Ujęcia i wodociągi gminne obsługiwane są przez firmę „OPTIMA” Spółka z o.o. z Olecka na zlecenie Zarządu Gminy.

Dodatkowo miejscowości: Przykopa, Chełchy, Lega, Sędki, Mrozy Wielkie, Regielnica, Kałęczyny, Barany, Malczewo, Szarejki, Nowa Wieś Ełcka, Rostki Bajtkowskie, Karbowski, Ciernie, Bajtkowo, Suczki, Mostoły, Bia- łojany i Rymki zasilane są z ujęcia miasta Ełk poprzez miejską sieć wodociągową.

Ponadto występują wodociągi zbiorowe w osiedlach mieszkaniowych po byłych Państwowych Gospodarstwach Rolnych w miejscowościach: Chojniak, Rożyńsk, Talusy, Buniaki, Szarek, Janów. Administrowane są one przez A- gencję Własności Rolnej Skarbu Państwa Oddział Terenowy w Suwałkach. Długość sieci wodociągowej wynosi na terenie gminy 75.1 km.

Wydajność istniejących ujęć wody jest wystarczająca dla zaspokojenia potrzeb istniejących i perspektywicznych. We wszystkich występują jednak ponadnormatywne ilości żelaza i manganu. Wymaga to zastosowania procesu odżelaziania i odmanganiania. Istniejące stacje uzdatniania wody w byłych osiedlach Państwowych Gospodarstw Rolnych są wyeksploatowane, przestarzałe i są problemy w uzdatnieniu wody do wartości normatywnych.

Na planszy (Infrastruktura techniczna - uwarunkowania) przedstawiono istniejące oraz projektowane ważniejsze gminne ujęcia wód podziemnych oraz trasy gminnych wodociągów.

Tabelę nr 1/IT wykonano wg. opracowania: „BIPROMEL” Biuro Studiów i Projektów Gospodarki Wodnej Rolnictwa, ul. Wspólna 30, 00-930 Warszawa

„Warunki Hydrogeologiczne Województwa Suwalskiego (Identyfikacja stanu i problemów gospodarki wodami podziemnymi)” Warszawa 1996-1997.

W 1994 r. została opracowana „Koncepcja sieci wodociągowej gminy Ełk” przez Biuro Projektów Budownictwa Komunalnego w Białymstoku, w której ujęto dwa warianty realizacji tego zadania. Zgodnie z nią zwodociągowanie gminy powinno opierać się na istniejących ujęciach: ujęciu miejskim Ełku (wariant II) oraz dodatkowo na ujęciach w Witynach i Woszczelach (wariant I). Ujęcie miasta Ełk, pracujące w oparciu o 30 studni głębinowych w układzie dwustopniowego pompowania i uzdatniania, gwarantuje wodę o dobrej jakości zgodnie z wymogami norm EWG. Posiada ono zdolność produkcyjną 30.000 m³/dobę pozwalającą zaspokoić potrzeby perspektywiczne miasta i gminy. Przedsiębiorstwo Wodociągów i Kanalizacji w Ełku, na potrzeby gminy przeznaczyło rezerwę w ilości 4.000 m³/dobę. Pokrywa to obliczeniowe zapotrzebowanie wody dla całej gminy.

Ujęcie komunalne miasta Ełk znajduje się na terenie gminy Ełk. Na mocy decyzji Wojewody Suwalskiego nr OŚ - IV-6210/44s.o./97/98 z dnia 09.02.1998 r. ustanowiono dla tego ujęcia strefy ochronne: bezpośrednią, pośrednią wewnętrzną i pośrednią zewnętrzną.

Na terenie strefy ochronnej pośredniej wewnętrznej (bakteriologicznej) wprowadzono następujące zakazy:

- wprowadzania ścieków do ziemi i wód powierzchniowych

-
- rolniczego wykorzystywania ścieków
 - przechowywania i składowania wszelkiego rodzaju odpadów
 - stosowania nawozów sztucznych oraz chemicznych środków ochrony roślin
 - budowy dróg publicznych
 - wznoszenia jakichkolwiek budynków nie związanych z potrzebami ujęcia wody podziemnej
 - wydobywania kopalin
 - wykonywania robót melioracyjnych i odwodnień
 - lokalizowania magazynów substancji chemicznych, w tym produktów ropopochodnych oraz rurociągów do ich przesyłania.
 - lokalizowania wysypisk i wylewisk
 - mycia pojazdów mechanicznych
 - urządzania parkingów
 - lokalizowania cmentarzy i grzebowisk zwierząt
 - urządzania obozowisk, pól namiotowych itp.
 - budowy nowych ujęć wody (nie dotyczy ujęcia komunalnego)

Na terenie strefy ochrony pośredniej zewnętrznej (bakteriologicznej) ujęcia komunalnego i ujęcia Zakładów Mięsnych w Ełku wprowadzono następujące zakazy:

- wprowadzania ścieków do ziemi i wód powierzchniowych
- rolniczego wykorzystywania ścieków
- przechowywania i składowania wszelkiego rodzaju odpadów
- stosowania nawozów sztucznych w ilościach przekraczających 200 NPK/ha oraz chemicznych środków ochrony roślin o czasie karencji dłuższym niż 1 miesiąc (dotyczy to również środków chemicznych stosowanych do ochrony lasów).
- wydobywania kopalin
- wykonywania robót melioracyjnych i odwodnień (nie dotyczy konserwacji sieci istniejących).
- przechowywania, przesyłania, magazynowania i składowania odpadów promieniotwórczych, produktów ropopochodnych, nawozów sztucznych i innych substancji chemicznych bez odpowiedniego zabezpieczenia wymaganego stosownymi wytycznymi i przepisami budowlanymi, ppoż. i ochrony środowiska.
- lokalizowania wysypisk i wylewisk
- mycia pojazdów mechanicznych poza urządzonymi myjniami
- urządzania nowych parkingów bez stosownych zabezpieczeń wymaganych przepisami ochrony środowiska (szczelne podłoże, wody opadowe ujęte systemem zbiorczym i oczyszczone w separatorze).
- lokalizowania cmentarzy i grzebowisk zwierząt
- lokalizowania ferm chowu zwierząt
- projektowania i budowy nowych ujęć wody podziemnej bez wykonania a- nalizy współdziałania ujęć
- projektowania i budowy osiedli mieszkaniowych, obiektów turystycznych, zakładów przemysłowych oraz zakładów usługowych branży motoryzacyjnej bez wykonania uprzednio oceny oddziaływania na środowisko.

1.3.2 Odprowadzenie ścieków

Na terenie gminy występuje znaczne niedoinwestowanie w zakresie rozwiązań gospodarki ściekowej w systemach zbiorczych.

Największa i najnowocześniejsza oczyszczalnia znajduje się w Nowej Wsi Ełckiej i jest to obiekt pracujący na potrzeby miasta Ełk i będący własnością gminy miasta Ełk. Została on oddana do użytku w 1987 roku, a zmodernizowana w 1997 roku. Zastosowana technologia zapewniająca biologiczną redukcję związków biogenych wspomagana chemicznym strącaniem fosforu, gwarantuje bardzo wysoki stopień oczyszczania ścieków. Oczyszczalnia zaprojektowana jest do odbioru 30.000 m³/dobę. Posiada więc dużą rezerwę. Oprócz ścieków z terenów miasta doprowadzanych do oczyszczalni kanałem ciśnieniowym, doprowadzane są ścieki z terenu miejscowości Nowa Wieś Ełcka. Wokół oczyszczalni ustanowiona jest strefa ochrony sanitarnej w odległości 500 m od granic obiektu. Ze względu na rezerwę przerobu ścieków istnieje możliwość podłączenia do niej innych miejscowości w gminie poprzez kanalizację miejską lub bezpośrednio do oczyszczalni.

Pozostałe oczyszczalnie zlokalizowane są przede wszystkim przy dużych osiedlach mieszkaniowych po byłych Państwowych Gospodarstwach Rolnych i administrowane są przez Agencję Własności Rolnej Skarbu Państwa Oddział Terenowy w Suwałkach lub nowo powstałe spółdzielnie mieszkaniowe. Nowoczesne oczyszczalnie zmodernizowane w ostatnich latach znajdują się w miejscowościach Ruska Wieś, Chojniak, Straduny, Lega, Chełchy, Rożyńsk. Zastosowane technologie zapewniają uzyskanie bardzo wysokiego stopnia oczyszczania.

Na terenie gminy działa również oczyszczalnia ścieków przy Szkole Podstawowej w Stradunach oparta o urządzenia francuskiej firmy Sotralentz, jak również przydomowe oczyszczalnie ścieków w wielu wsiach z odprowadzeniem oczyszczonych ścieków do gruntu.

Realizowana jest kanalizacja ciśnieniowa pozwalająca na odprowadzenie ścieków z miejscowości: Piaski, Malinówka, Straduny, Oracze, Wityny do kanalizacji miasta Ełk.

Poza tym na terenie gminy znajdują się zbiorniki do gromadzenia ścieków przy budynkach wielorodzinnych administrowanych przez Agencję Własności Rolnej Skarbu Państwa Oddział Terenowy w Suwałkach, zlokalizowane w miejscowościach: Buniaki, Talusy, Szarek, Rymki, Regielnica, Bajtkowo, Straduny, Wityny. Zbiorniki te są połączone z budynkami mieszkalnymi krótkimi odcinkami kanalizacji osiedlowej.

Długość sieci kanalizacyjnej na terenie gminy wynosi 7.5 km.

Część budynków jednorodzinnych posiada szczelne urządzenia do gromadzenia ścieków. Z szamb ścieki wywożone są do oczyszczalni ścieków w Ełku a część przedostaje się do ziemi lub cieków wodnych.

Stwierdzić należy, że zainwestowanie gminy w sieć wodociągową bez jednoczesnego rozwiązania gospodarki ściekowej i poprawy świadomości ekologicznej mieszkańców stanowi zagrożenie jakości wód podziemnych i powierzchniowych.

1.3.3 Gospodarka odpadami stałymi.

Odpady stałe produkowane na terenie gminy Ełk składowane są na jedynym, czynnym wysypisku odpadów w Siedliskach, będącym własnością gminy Miasta Ełk.

Uchwała Nr XXVII/158/97 Rady Gminy Ełk z dnia 26 września 1997 roku zobowiązuje

mieszkańców gminy m.in. do:

1. wyposażenia nieruchomości w urządzenia służące do gromadzenia odpadów komunalnych;
2. utrzymywanie pojemników na odpady w odpowiednim stanie sanitarnym i porządkowym;
3. usuwania i unieszkodliwiania odpadów komunalnych (poprzez realizację umowy z firmą posiadającą odpowiednie zezwolenie).

Aktualnie na terenie gminy nie prowadzi się segregacji odpadów. Selektywną zbiórkę planuje się wprowadzić na terenie gminy w powiązaniu z planowaną modernizacją i rozbudową wysypiska odpadów komunalnych.

Stosowane w gminie pojemniki do gromadzenia i wywozu śmieci to worki foliowe i 20 szt. kontenerów KP7. Do programu pilotażowego cotygodniowego odbioru odpadów komunalnych w workach foliowych włączonych jest 25 wsi. Aktualnie z terenu gminy odpady komunalne odbierane są przez Przedsiębiorstwo Usług Komunalnych Sp. z o.o. w Ełku, na koszt gminy. Gmina Ełk łącznie z gminą Miasta Ełk wywozła w 2000 r. 150000 m³ odpadów.

Zgodnie z art. 90, ust. 3. znowelizowanej ustawy o ochronie i kształtowaniu środowiska, każda gmina powinna posiadać program ochrony środowiska. Jednym z niezbędnych elementów takiego programu dla gmin powiatu ełckiego jest opracowany w 2000 r. „Program gospodarki odpadami komunalnymi stałymi dla gmin powiatu ełckiego wraz z programem wdrażania selektywnej zbiórki odpadów”. Celem opracowania jest analiza powstających stałych odpadów komunalnych na terenie powiatu ełckiego, określenie istniejącego stanu gospodarki odpadami na terenie miasta Ełk oraz gmin: Ełk, Kalinowo, Prostki, Stare Juchy oraz wskazanie kierunków działań władz samorządowych zmierzających do poprawy stanu środowiska przyrodniczego w zakresie gospodarki odpadami, w tym polegające na m.in. na wdrożeniu systemu selektywnej zbiórki. Celem proponowanego systemu jest:

- możliwość odzysku i powtórnego wykorzystania surowców wtórnych;
- zmniejszenie ilości odpadów stałych składowanych na wysypisku komunalnym;
- zmniejszenie szkodliwego wpływu odpadów na środowisko;
- znalezienie rozwiązań korzystnych ekonomicznie;

W opracowanym programie określono:

- => obszar objęty systemem gospodarki odpadami;
- => ilość odpadów oraz prognozę wzrostu ich ilości;
- => rodzaj odpadów objętych wspólnym systemem usuwania i unieszkodliwiania;
- => technikę gromadzenia, wywozu i unieszkodliwiania;
- => ogólne zasady realizacji inwestycji oraz form eksploatacji;

Źródła: Program gospodarki odpadami komunalnymi, stałymi dla gmin powiatu ełckiego wraz z programem wdrażania selektywnej zbiórki odpadów - ARKA KONSORCJUM SA Poznań Zakład Unieszkodliwiania Odpadów w Siedliskach gm. Ełk - Raport oddziaływania na środowisko - ARKA KONSORCJUM SA Poznań.

1.3.4 Zakład Utylizacji Odpadów w Siedliskach

Wysypisko w Siedliskach zlokalizowane zostało zgodnie z planem zagospodarowania

przestrzennego gminy Ełk na terenie starej cegielni i zostało uruchomione w 1983 roku na podstawie pozwolenia na budowę. Lokalizacja wysypiska oraz projekt techniczny zostały uzgodnione ze wszystkimi organami opiniodawczymi i decyzyjnymi. W roku 1995 Biuro Projektów Budownictwa Komunalnego w Białymstoku opracowało założenia techniczno-ekonomiczne technologii wysypiska, sortowni i kompostowania. W ramach tych prac sporządzono ocenę oddziaływania na środowisko przez ZUP „EKO - GEO” z Suwałk.

Aktualnie na terenie wysypiska znajdują się trzy wyrobiska poeksploatacyjne. Od roku 1983 odpady komunalne i nietoksyczne odpady przemysłowe wypełniły jedno z wyrobisk do rzędnej terenu sprzed okresu eksploatacji gliny i w ok. 50 % do rzędnej o 5 metrów wyższej. Zapełnione sektory wysypiska przesypane są warstwami gruntu rodzimego o grubości ok. 15 cm. Wysypisko nie posiada rozwiązanego problemu odprowadzania i oczyszczania odcieków technologicznych. Wskutek przekroczenia chłonności wyrobiska, odcieki z niego przedostają się do sąsiednich wyrobisk.

Powierzchnia wysypiska: całkowita: 9.38 ha, użytkowa: 7.70 ha. Nagromadzono na nim 1 650 000 m³ odpadów. Planowana jest modernizacja wysypiska w celu zmniejszenia ilości odpadów na nim składowanych, a także ograniczenie oddziaływania na środowisko.

Planuje się:

- => budowę sortowni odpadów komunalnych
- => budowę kompostowni odpadów organicznych
- => budowę nowych kwater odpadów balastowych wraz z całą infrastrukturą towarzyszącą.

Niecki wyrobisk zostaną uszczelnione i zdrenowane, a odcieki odprowadzane będą do podczyszczalni ścieków i następnie do kanalizacji. Zapełnione kwatery zostaną zrehabilitowane.

Rekultywacja obejmie:

- => odpowiednie uformowanie kopca odpadów;
- => wykonanie izolacji skarp kopca warstwą gliny;
- => zainstalowanie studni odgazowujących wyposażonych w filtry dezodorujące
- => przykrycie nawierzchni kopca warstwą żwiru, geomembraną i warstwą gruntu rodzimego;
- => obsianie całej powierzchni kwatery nasionami traw i nasadzenie krzewów w układzie kępowym;

1.3.5 Ciepłownictwo.

Gospodarka ciepła na terenie gminy opiera się na kotłowniach komunalnych, osiedlowych i indywidualnych źródłach ciepła opalanych głównie paliwem stałym. Wzrasta też udział kotłowni opalanych olejem opałowym i gazem. Istniejące źródła ciepła zaspokajają potrzeby poszczególnych odbiorców, jedynie stan techniczny tych obiektów w większości nie odpowiada obowiązującym normom, a ich niska sprawność, wysoki poziom emisji zanieczyszczeń do powietrza atmosferycznego czy wysokie koszty eksploatacji, sprawiają że stają się one nieekonomiczne. W związku z tym zachodzi

konieczność modernizacji istniejących źródeł ciepła oraz racjonalizacji wykorzystania energii i ochrony powietrza atmosferycznego.

Zrealizować to można poprzez modernizację kotłów, montaż urządzeń odsiarczających, wymianę rur w sieciach zewnętrznych na rury preizolowane. Konieczna jest również termorenowacja budynków, wymiana wyeksploatowanej stolarki okiennej, montaż liczników ciepła, wodomierzy na ciepłą wodę, zaworów termostatycznych grzejnikowych, zastosowanie nowoczesnej automatyki.

1.3.6 Gazownictwo.

Na terenie gminy brak jest sieci gazowej rozdzielczej gazu ziemnego. Prognoza Polskiego Górnictwa Naftowego i Gazownictwa S.A. przewiduje rozbudowę sieci gazowniczej na terenie między innymi powiatu ełckiego i gminy Ełk. Stworzy to w przyszłości szanse gazyfikacji części gminy. Szczegółowy przebieg lokalnego gazociągu przesyłowego nie jest obecnie znany, lecz przewidywany kierunek odgałęzienia od styku gmin Prostki i Kalinowo do Ełku nie jest zbyt korzystny dla gminy Ełk, gdyż trasa jego przebiegu ogranicza się do południowo - wschodniego obszaru gminy.

1.3.7 Elektroenergetyka

Energia elektryczna dla potrzeb odbiorców na terenie gminy dostarczana jest z trzech stacji:

=> GPZ EŁK 220/110/15 kV (zlokalizowany w Nowej Wsi Ełckiej)

=> GPZ EŁK POLNA 110/15 kV

=> GPZ EŁK SZELIGI 110/15 kV

przez teren gminy przebiegają linie wysokiego napięcia 110 i 220 kV, związane z zasilaniem tych stacji. Są to linie:

- 220 kV relacji Ostrołęka - Ełk
- 110 kV relacji Ełk - Biała Piska
- 110 kV relacji Ełk - Grajewo
- 110 kV relacji Ełk - Ełk Szeligi - Augustów
- 110 kV relacji Ełk - Ełk Polna - Olecko
- 110 kV relacji Ełk - Wydminy

Linie te są źródłem pola elektroenergetycznego. Natężenie pola nie przekroczy wartości dopuszczalnych przy lokalizacji budynków mieszkalnych przeznaczonych na stały pobyt ludzi (powyżej 8 godzin na dobę), w odległości od najbliższego przewodu linii:

- 26.0 m dla linii 220 kV

- 14.5 m dla linii 110kV

Przy lokalizacji budynków mieszkalnych, w których przebywają ludzie w czasie nie przekraczającym 8 godzin na dobę oraz budynków niemieszkalnych, najmniejsze odległości od najbliższego przewodu linii muszą wynosić odpowiednio:

- 5.5 m dla linii 220 kV

- 4.0 m dla linii 110 kV

Ze stacji GPZ wyprowadzone są linie SN 15 kV, na terenie gminy praktycznie wyłącznie napowietrzne. Linie te zasilają stacje transformatorowo - rozdzielcze 15/0.4kV, rozlokowane w pobliżu odbiorców energii elektrycznej.

Istniejący układ i stan sieci zabezpiecza istniejące potrzeby energetyczne gminy, jednak nie nadaje się w większości do przesyłu większych mocy. Stąd każda większa inwestycja budowlana i lokalizacja przemysłu będzie wymuszała budowę następnych stacji transformatorowych 15/0.4kV oraz rozbudowę i modernizację sieci przesyłowej 15 kV.

Właścicielem linii 220 kV są Polskie Sieci Elektroenergetyczne Spółka Akcyjna (PSE SA). Pozostała sieć energetyczna na terenie gminy jest własnością Zakładu Energetycznego Białystok SA.

1.3.8 Stopień wyposażenia w infrastrukturę techniczną - synteza.

Zaopatrzenie w media poszczególnych miejscowości w gminie Ełk jest bardzo zróżnicowane zarówno pod względem asortymentu jak i rozkładu przestrzennego.

Na wszystkie jednostki osadnicze jedynie Nowa Wieś Ełcka, Rożyńsk, Ruska Wieś, Chojniak, Chelchy, Lega i Piaski wyposażone są we wszystkie media (wodociąg, kanalizację wraz z oczyszczalnią ścieków, energię elektryczną oraz linie telefoniczne).

Pozostałe miejscowości wyposażone są głównie w energię elektryczną, wodociągi oraz telefony.

W 24 miejscowościach znajdują się wodociągi gminne zasilane z ujęć gminnych lub ujęcia miejskiego. W ośmiu miejscowościach mieszkańcy korzystają z wodociągów odsiedlowych po byłych Państwowych Gospodarstwach Rolnych. W dziewięciu osiedlach byłych PGR znajdują się także urządzenia do odprowadzania ścieków socjalno-bytowych, szamba, które są przeważnie w złym stanie technicznym. Istniejące oczyszczalnie zostały niedawno zmodernizowane i spełniają bardzo rygorystyczne normy w zakresie ochrony środowiska.

Ogólnie można powiedzieć, że gmina Ełk jest niedoinwestowana pod względem wyposażenia w infrastrukturę techniczną, co stanowi zagrożenie dla jakości środowiska przyrodniczego a także barierę rozwoju wiodących funkcji gospodarczych.

Tabela 1/IT ISTNIEJĄCE, WAŻNIEJSZE UJĘCIA WÓD PODZIEMNYCH NA TERENIE GMINY EŁK

Nr Ujęcia	Lokalizacja Użytkownik	Ujęcie wody					
		Ilość utworów	Zatwierdzone zasoby otworu m ³ /d	S Depr esja	Głębokość m	Pobór Wody m ³ /d	
1	2	3	4	5	6	7	8
1	Sajzy- Gosp. Rybackie Sp.7.o.o. Elk	1	63.0	6.6	43.0	1 365	
2	Malinówka - Wojskowy Dom Wypoczynkowy	1	6.8	0.55	18.0	10.8 3942	czynna w sezonie letnim
3	Chojniak - Spółdzielnia Mieszkaniowa	1	56.7	3.9	89.0	50.0 18250	
4	Zalesie - Firma Lisów „Acro-Fox” Sp.z o.o.	2	84.0 76.0	11.5 5.5	91.5 92.0	51.0 18615	podstawowa awaryjna
5	Janów - gospodarstwo prywatne, dawny PGR	2	92.0	8.0	57.0 56.0		podstawowa awaryjna
6	Skup - dawny PGR	1	6.5	2.6	34.2		
7	Straduny	2	70.0	6.3 10.0	30.6 28.5		podstawowa
8	Chelchy - „Agro Lega” sektor mieszkalny	1	55.0	8.2	50.0	110 40150	
9	Chelchy - „Agro Lega” gospodarstwo	2	18.0 12.0	16.0 8.0	31.5 33.0		
10	Woszczele - wodociąg wiejski „Optima” Olecko	2	38.0 27.0	3.0 3.0	41.0 43.3		podstawowa awaryjna
11	Woszczele - Urząd Gminy dawny PGR	2	5.5 15.9	11.6 3.8	27.5 45.0		awaryjna podstawowa
12	Wityny - „Optima” Olecko	3	90.0 14.0 89.0	16.0 4.6 14.0	60.0 50.0 60.0	179 65335	podstawowa awaryjna podstawowa
13	Siedliska - Zakład	1	12,0	7,8	50,8		
14	Ceramiki Budowlanej Konieczki - Pracownice Ogrody Działkowe „Relaks” Zarząd POD Elk	4	20.0 32.0 18.0	8.0 11.0 4.2	45.0 42.0 43.0 38.5		podstawowa awaryjna
15	Konieczki - POD „Szarotka” Zarząd POD	1	23.0	8.5	46.0		
16	Lega - „Agro Lega” ferma + gospodarstwo	1	90.0	6.5	36.0	180 65700	
17	Lega 11 - „Agro Lega”	1	29.0	6.0	38.5	70 25550	
18	Rożyńsk - POHZ Elk wieś + AWRSP	1	62.0	4.5	87.0		
19	Ruska Wieś - Urząd Gminy „Optima” -	2	49.7 76.0	9.9 21.5	69.0 68.0		awaryjna podstawowa
20	Rekusy - Szkoła Podstaw	1	25.7	11.0	77.0		
21	Talusy - OHZ ZSP w Elku	1	52.0	13.0	99.0		podstawowa
22	Buniaki - OHZ ZSP Elk	1	41.8	7.4	76.1		
23	Szarek - OHZ ZSP w Elku	3	80.0 6.0 2.2	3.1 53.0 12.0	107.0 99.0 46.0		podstawowa awaryjna
24	Szyba - Zakład Utylizacji	1	8.0	3.2	16.0	125 45625	
25	Szyba- Magaz Centromag	1	62.0	4.7	62.0		
26	Szeligi - Hotel „Gryfia”	1	14.8	3.3	30.0		
27	Szeligi - O.W. „Agromet”	1	47.0	4.2	42.0		
28	Kaleczyny - dawny POHZ	1	18.0	6.0	36.0		
29	Regielnica - MZSP Os. mieszkaniowe + gospod.	1	67.0	10.5	30.0	20 7300	
30	Regiel - Przedszkole	1	14.5	0.3	16.5		
31	Kaleczyny - Owczarnia	1	35.0	6.6	33.0		
32	Rymki - ujęcie wiejskie	2	50 10.7	4.3 48.5	50.0 102.5		awaryjna podstawowa

1	2	3	4	5	6	7	8
33	Mostolty - Urząd Gminy „Optima” Olecko	1	12.0	31.0	147.0		
34	Bajtkowo - ujęcie wiejskie	1	90	20.0	91.0		
35	Nowa Wieś Elcka - AWRS Spółdz. Mieszkaniowa	2	20.0 60.0	22 5.0	59.0 78.0	30 10950	awaryjna podstawowa
36	Nowa Wieś Elcka - Zakład Robót Wiertniczych.	1	15.0	10.0	512.0		
37	Nowa Wieś Elcka Oczyszczalnia Ścieków	1	45.0	1.9	35.5		
38	Nowa Wieś Elcka Dom Pomocy Społecznej	1	6.0	2.5	10.0		awaryjna
39	Nowa Wieś Elcka Piekarnia GS	1			20.0		
40	Nowa Wieś Elcka - Zakład Energetyczny Białystok	1	6.0	0.2	31.0	24 8760	
41	Przykoppka - Osada Leśna Nadleśnictwo Elk	2	2.0 6.0	2.6 4.5	30.0 37.0	0.59 217.1	
42	Miluki - Osada Leśna Nadleśnictwo Elk	1					
43	Siedliska - Zbiorcza Szkoła Gminna Urząd Gminy	1	4.5	1.5	42.0		
44	Bobry - Dom Nauczyciela	1	1.8	4.5	27.0		
45	Woszczele - Koszarka drogowa PKP	1	2.0	2.5	26.0		
46	Kałęczyny Szkoła Podstawowa	1	2.8	1.7	31.0		
47	Moldzie Szkoła Podstawowa	4	6.0	3.0	28.0		
48	Szarejki Szkoła Podstawowa	1	5.0	200	30.0		
49	Śniepie - AWRS	1	7.8	(i O	70.5		
50	Klusy Nadleśnictwo Elk					48 17520	
51	Woszczele - UPT Elk						do likwidacji
52	Woszczele - Zakład Mleczarski Elk						
53	Szyba - szkółka Nadleśnic. Elk w Mrozach					0.133 48.5	
54	Mrozy Wielkie Nadleśnictwo Elk					0.161 58.8	
55	Regiel - szkółka Nadleśnic. Elk w Mrozach						
56	Regiel - osada leśna Nadleśnictwa Elk					0.25 91.3	
57	Lipiny- osada leśna					0.133 48.5	
58	Malinówka - Ośrodek Szkoleniowo Wypoczynk. Nadleśnictwa Elk	1	15.0	0.2	25.0		
59	Straduny	1	60.0	2.8	26.0		
60	Chrzanowo - Suwalskie Kopalnie Surowców	1	7.0	0.3	22.0	9 3285	

warunk

2. SPOŁECZNO - GOSPODARCZE ASPEKTY EGZYSTENCJI I FUNKCJONOWANIA GMINY

1.1 Zagadnienia demograficzne

Analizę stosunków demograficznych gminy Ełk przeprowadzono w oparciu o roczniki statystyczne oraz informacje Urzędu Gminy.

Lata	1997 r.	1998 r.	1999 r.	2000 r.	2014
Ludność	9982	10108	10133	10210	11147
- w tym mężczyzn	5176	4953	4965	5274	5274
-w tym kobiet	4806	5155	5168	4936	4936
Na 1 km ²	26,2	26,6	26,7	26,9	29 ²

Ruch naturalny ludności gminy

Lata	1997 r.	1998 r.	1999 r.	2000 r.
Zawarto małżeństw:	57	52	64	64
Urodzenia żywe:	146	142	135	137
Zgony:	104	75	108	79
Przyrost naturalny:	42	67	27	58

Migracje ludności gminy

Lata	1997 r.	1998 r.	1999 r.	2000 r.
NAPŁYW	200	234	187	205
- z zagranicy:	2	0	1	0
ODPŁYW	196	172	190	164
- za granicę:	1	2	4	8
SALDO MIGRACJI	4	62	-3	41

Przedstawione powyżej zestawienia liczb wskazują na stopniowe wyhamowywanie procesu wyludniania się gminy, charakterystycznego dla terenów wiejskich północno - wschodniej Polski. Niewielki, lecz wciąż dodatni przyrost naturalny oraz odwrócenie trendów migracji korzystnie wpływa na saldo demograficzne gminy. Mały przyrost naturalny należy wiązać ze spadającą liczbą urodzeń, zawieranych małżeństw, odpływem młodych kobiet do miast i wysoką umieralnością mężczyzn w wieku młodym i średnim. Ogólna liczba zgonów w skali rocznej wykazuje niewielkie wahania i utrzymuje się na podobnym poziomie od ponad dwudziestu lat.

Wyraźnie maleje także ujemny bilans migracji ludności gminy do miast. Spowodowane jest to trudnościami ze zdobyciem pracy i dostępnością mieszkań.

Wpływa to również na wzrost średniej wieku ludności gminy i liczbę mieszkańców w

² Zmiana wprowadzona uchwałą Nr XLV/325/2017 Rady Gminy Ełk z dnia 29,05,2017r.

wieku produkcyjnym. Zjawiska te nie odbiegają od trendów obserwowanych we wschodnich rejonach kraju.

Struktura wieku ludności gminy (w dniu 31.12.1999 r. i w dniu 31.12.2000 r.)

lata	ogółem:	0-4	5-9	10-14	15-19	20-29	30-39	40-49	50-59	60-64	65 i więcej
1999	10133	692	818	950	884	1653	1405	1293	834	460	1144
2000	10210	689	802	905	894	1650	1441	1340	860	432	1197

Ludność w wieku produkcyjnym i nieprodukcyjnym w dniu: 31.12.2000 r. w gminie Ełk

Ogółem:	ludność w wieku					
	przedprodukcyjnym		produkcyjnym		poprodukcyjnym	
10210	2955 (28.9 %)		5822 (57.0%)		1433 (14.1 %)	
	M:1533	K:1422	M: 3240	K: 2582	M: 501	K: 932

Najwięcej osób w wieku produkcyjnym pracowało w indywidualnych gospodarstwach rolnych. Wg. wyników powszechnego spisu rolnego z 1996 r. użytkowników indywidualnych gospodarstw rolnych i z nimi zamieszkujących w wieku produkcyjnym było 2479. W tym 1417 mężczyzn i 1062 kobiety.

W końcu 1999 roku było w gminie Ełk zarejestrowanych 1217 bezrobotnych, w tym 567 mężczyzn i 650 kobiet. W tej liczbie 891 osób nie posiadało prawa do zasiłku. W stosunku do danych z 1998 r. zanotowano wzrost ogólnej liczby bezrobotnych o 15 osób, wzrosła też o 16 liczba bezrobotnych kobiet. Generalnie spadek liczby osób w wieku poprodukcyjnym i uprawnionych do zasiłku hamuje wzrost liczby ludności utrzymującej się ze źródeł niezarobkowych - jak emerytury, renty, zasiłki dla bezrobotnych i zasiłki z funduszy pomocy społecznej.

Źródła:

- Podstawowe dane statystyczne według miast i gmin za 1997 r., - wydane przez Urząd Statystyczny w Suwałkach
 Powszechny Spis Rolny 1996 r., - wydany przez Urząd Statystyczny w Suwałkach
 Roczniki Statystyczne Województwa Warmińsko - Mazurskiego z lat 1999. 2000 - wydane przez Urząd Statystyczny w Olsztynie
 „Ludność, ruch naturalny i migracje w województwie warmińsko - mazurskim” – wyd. przez Urząd Statystyczny w Olsztynie w lipcu 2001 r.

2.2. Infrastruktura społeczna

2.2.1 Administracja

Przed rokiem 1999 gmina należała do województwa suwalskiego, obecnie wchodzi w skład powiatu ełckiego i województwa warmińsko - mazurskiego. Obszar gminy o powierzchni 380 km² liczy 63 miejscowości i podzielony jest na 50 sołectw. Siedziba Urzędu Gminy i centrum administracyjne mieści się w Ełku, który jest dobrze skomunikowany z miejscowościami gminy i posiada dobre, centralne położenie. Rada Gminy Ełk liczy 22 osoby. W administracji publicznej i obronie narodowej zatrudnionych jest ok. 100 osób - co w skali gminy jest wielkością znaczącą.

2.2.2 Handel i gastronomia

Podstawową formą usług handlowych dla ludności są sklepy spożywcze i spożywczo - przemysłowe. Sieć tych placówek ulega zmianom. W trzecim kwartale 2001 r. sklepy takie funkcjonowały w następujących miejscowościach: Nowa Wieś Ełcka (6), Stradunach (3), Rożyńsku (2), Woszczelach (2), Mostołtach (2), Ruskiej Wsi (2), Siedliskach (2), Chełchach (2).

Po jednym sklepie spożywczo - przemysłowym znajduje się następujących wsiach: Chojniak, Regiel, Sędki, Piaski, Bajtkowo, Oracze, Regielnica, Kałęczyny, Barany, Bobry, Bartosze, Talusy, Płociczno, Szarek, Rymki, Lega, Mrozy Wielkie.

Punkty gastronomiczne funkcjonują samodzielnie oraz jako funkcja towarzysząca przy hotelach i lokalach rozrywkowych. Znajdują się w miejscowościach: Nowa Wieś Ełcka (6), Szeligi (4), Straduny (3), Malinówka (2), Bartosze (2), Sajzy (2).

Po jednym punkcie gastronomicznym posiadają miejscowości: Miluki, Czaple, Bobry, Ruska Wieś, Lega, Sędki, Chruściele, Chełchy, Siedliska.

2.2.3 Oświata

W 2001 roku w gminie było 8 szkół podstawowych.

Miejscowość Szkoła	Liczba		Biblioteka szkolna	Świetlica szkolna	Sala sportowa	Boisko szkolne
	uczniów /klas 0	oddziałów / klas 0				
Nowa Wieś Ełcka	234/35	12/2	1	1	1	1
Mrozy Wielkie	85/12	6/1	1	1	-	1
Rożyńsk	35/7	4/0	1	-	-	t
Rękusy	101/14	6/1	1	-	-	1
Mostołty	47/11	4/0	1	-	-	1
Chełchy	118/18	6/1	1	-	-	1
Straduny	218/45	11/2	1	1	-	1
Woszczele	86/20	6/1	1	1	-	1

W 2001 roku w gminie były 3 gimnazja.

Miejscowość Szkoła	Liczba		Biblioteka szkolna	Świetlica szkolna	Sala sportowa	Boisko szkolne
	uczniów	oddziałów				
Nowa Wieś Ełcka	192	8	13	1	1*	1*
Straduny	113	6	1*	1 +		1*
Woszczelce	130	6	1*			1*

* - wspólne ze szkołą podstawową

Wszystkie szkoły podstawowe posiadają klasy I - VI.

Szkoły podstawowe w Mostołtach i Rożyńsku posiadały oddziały łączone. Przewiduje się likwidację tych szkół i przeniesienie uczniów odpowiednio z Mostołtów do Nowej Wsi Ełckiej a z Rożyńska do Woszczel.

2.2.4 Kultura

Na terenie gminy znajdują się dwa czynne ośrodki kultury służące mieszkańcom:

Ośrodek Kultury w Nowej Wsi Ełckiej Ośrodek Kultury w Stradunach.

Na terenie gminy funkcjonują dwie publiczne placówki biblioteczne dysponujące łącznie księgozbiorem 40.2 tys. woluminów, z których korzysta rocznie ok. tysiąca dwustu czytelników.

2.2.5 Ochrona zdrowia i opieka społeczna

2.2.5.1 Podstawową opiekę zdrowotną nad mieszkańcami gminy sprawują lekarze w czterech ośrodkach:

W Nowej Wsi Ełckiej - funkcjonuje indywidualna praktyka lekarską, gdzie pracuje jeden lekarz rodzinny, stomatolog, położna, dwie pielęgniarki i pomoc.

W Stradunach - funkcjonuje indywidualna praktyka lekarską, gdzie pracuje jeden lekarz rodzinny, położna i dwie pielęgniarki.

W Woszczelach i Mostołtach opiekę lekarską sprawuje Niepubliczny Zakład Opieki Zdrowotnej „VITA” z Ełku.

Chorzy wymagający leczenia specjalistycznego lub szpitalnego kierowani są do Ełku, gdzie znajdują dwa szpitale, pogotowie ratunkowe, 17 placówek ambulatoryjnych - w tym dwie przychodnie specjalistyczne z całodobowymi dyżurami lekarzy specjalistów. Oprócz tego znajduje się w Ełku wiele prywatnych gabinetów lekarskich działających w oparciu o umowy z kasami chorych. Większość wymienionych placówek podlega Samodzielnemu Publicznemu Zakładowi Opieki Zdrowotnej w Ełku, który zasięgiem swego działania obejmuje również gminy: Kalinowo, Prostki i Stare Juchy.

2.2.5.2 Opieka społeczna nad mieszkańcami gminy sprawowana jest z poziomu dwóch szczebli, gminnego i powiatowego.

* Gminny Ośrodek Pomocy Społecznej zatrudniający pięć osób ma swoją siedzibę w Ełku przy ul. Małeckich 2. Funkcjonuje w oparciu o ustawę o pomocy społecznej i przepisy gminne. Poszczególne formy pomocy społecznej świadczonej przez ośrodek finansowane są z dwóch źródeł:

Z budżetu Wojewody:

- zasiłki stałe
- zasiłki wyrównawcze
- renty socjalne
- zasiłki gwarantowane, okresowe
- zasiłki dla ciężarnych i wychowujących dzieci do 2 miesiąca życia
- zasiłki okresowe
- zasiłki rodzinne
- składki ZUS emerytalno - rentowe i zdrowotne
- usługi opiekuńcze

Zadania własne gminy, obligatoryjne i fakultatywne:

- zasiłki celowe (w szczególności: odzież, obuwie, żywność, art. szkolne, posiłki, opał, remont
- mieszkania, pochówek zmarłych)
- dożywianie dzieci szkół podstawowych w naturze
- sprawianie pogrzebu
- zasiłki specjalne, celowe (wypadki losowe: pożar, powódź ...)
- zasiłki z tytułu urodzenia dziecka i inne formy pomocy wynikające z potrzeb.

Potrzeby Gminnego Ośrodka Pomocy Społecznej to zwiększenie obsady o jeden etat i samochód służbowy.

Powiatowe Centrum Pomocy Rodzinie znajduje się w Ełku i przejęło obowiązki dawnego Wojewódzkiego Zespołu Pomocy Społecznej. Funkcjonuje ono w oparciu o ustawę o pomocy społecznej z 1990 r. Dz.U. Nr 64 z 1998 r. z późn. zmianami. Finansowane w formie dotacji z budżetu państwa przekazywanymi za pośrednictwem wojewody. Zasięgiem działania obejmuje teren powiatu ełckiego.

Zajmuje się:

- prowadzeniem domów pomocy społecznej: w Nowej Wsi Ełckiej - 280 mieszkańców
w Ełku Dom Pomocy Społecznej Zgromadzenia Sióstr Benedyktynek dla chłopców z upośledzeniem umysłowym -100 osób
- placówkami opiekuńczo - wychowawczymi:
Dom Dziecka w Ełku
Rodzinny Dom Dziecka w Ełku
- niepublicznymi placówkami - TPD
- prowadzeniem i zawiązywaniem umów z rodzinami zastępczymi
- prowadzeniem rodzin zastępczych - ok. 140 rodzin.
- obsługą Państwowego Funduszu Rehabilitacji Osób Niepełnosprawnych w zakresie:

rehabilitacji społecznej
rehabilitacji leczniczej
rehabilitacji zawodowej

W ramach działań rehabilitacyjnych centrum organizuje:

- WTZ - Warsztaty Terapii Zajęciowej
- Turnusy Rehabilitacyjne
- likwidacja barier
- refundacja miejsc pracy dla niepełnosprawnych
- pożyczki dla osób z orzeczeniami, rozpoczynających działalność gospodarczą

W planach jest powstanie Ośrodka Interwencji Kryzysowych dla kobiet i dzieci, który będzie obejmował zasięgiem wszystkie gminy powiatu ełckiego. Ośrodek finansowany będzie z budżetów gmin. Jego organizacja, zgodnie z ustawą należy do zadań własnych gminy.

Dla obecnych potrzeb środki budżetowe na działalność Powiatowego Centrum Pomocy Rodzinie

są niewystarczające. Dla usprawnienia działalności centrum potrzebny jest samochód, komputer i jeszcze jedna linia telefoniczna.

2.2.6 Łączność

2.2.6.1 Poczta

Obsługą ludności w zakresie świadczonym przez pocztę zajmują się urzędy pocztowe w Nowej Wsi Ełckiej i Stradunach. Lokale, w których mieszczą się urzędy należą do Poczty Polskiej. Urzędy Pocztove świadczą usługi w pełnym zakresie. W ostatnim czasie urzędy pocztowe rozszerzyły zakres świadczonych usług o nowe pozycje, są to:

- usługi kurierskie M S Pocztex
- druki bezadresowe
- inkaso prowadzone w terenie
- otwarty fundusz emerytalny „Pocztylion”

2.2.6.2 Telekomunikacja

Obszar gminy obsługiwany jest przez Rejon Telekomunikacji w Ełku. W połowie 2000 r. w gminie stan abonentów wynosił: 950. Sieć doziemna występuje w miejscowościach: Straduny, Przykopka, Chełchy, Czaple, Mrozy Wielkie, Regiel, Regielnica, Bobry, Zdunki, Talusy, Rękusy, Ruska Wieś, Bartosze, Buniaki, Rożyńsk i Woszczele. W pozostałych miejscowościach jest sieć napowietrzna kablowa i drutowa. Na terenie gminy Ełk pracują centrale cyfrowe w Nowej Wsi Ełckiej, Rożyńsku, Woszczelach i w Stradunach, natomiast w Bajtkowie, Mostołtach, Ruskiej Wsi, Buniakach, Chełchach, Reglu i Regielnicy zainstalowane są reduktory łącz abonenckich o pojemności 64 numerów. W/w urządzenia współpracują w systemie cyfrowym z centralami automatycznymi w Ełku. Telekomunikacja Polska S.A. sporządziła plan rozwoju sieci telekomunikacyjnej w gminie, który jest systematycznie realizowany.

2.2.6.3 Telefonía komórkowa

Obszar gminy położony jest w zasięgu trzech sieci cyfrowych telefonii komórkowej. Sieci cyfrowe obejmujące teren gminy to: Era GSM, Plus GSM i IDEA. Autoryzowane punkty dealerskie poszczególnych operatorów znajdują się w Ełku. Maszt antenowy sieci IDEA znajduje się w Oraczach. Maszt sieci Plus GSM budowany jest w Chojniaku.

2.2.7 Komunikacja publiczna

Państwowa Komunikacja Samochodowa zajmuje dominującą pozycję pod względem przewozów osobowych w gminie. Do większości wsi docierają autobusy PKS. Najlepsze połączenia autobusowe posiadają wsie położone przy drogach krajowych takie jak: Nowa Wieś Ełcka, Zdunki, Bobry, Konieczki, Wityny, Oracze, Straduny, Przytuły, Sędko, Buniaki, Rękusy, Talusy, Ruska Wieś. Bardzo dobre połączenia autobusowe posiadają mieszkańcy miejscowości przy drogach wojewódzkich: Rostki Bajtkowskie, Bajtkowo, Siedliska, Chrzanowo, Woszczele. Do innych miejscowości autobusy docierają rzadziej (1-3 kursy).

Do niektórych miejscowości gminy kursują autobusy Miejskiego Zakładu Komunikacji w Ełku, które stanowią podstawowe, wygodne połączenie komunikacyjne z Ełkiem. Miejscowości objęte strefą działania MZK to: Nowa Wieś Ełcka, Mrozy Wielkie, Wityny, Oracze, Straduny, Malinówka, Piaski, Sajzy, Siedliska, Chrzanowo, Woszczele, Bartosze, Szeligi, Chruściele, Bajtkowo, Mostoły. Na terenie gminy kursują też autobusy prywatnych firm przewozowych, które także realizują regularne kursy pasażerskie.

Gmina Ełk posiada dobrze rozbudowaną sieć kolejową. Wynika to z roli miasta Ełk - najważniejszego węzła kolejowego w tej części województwa. Rola pasażerskich przewozów kolejowych maleje w ostatnich latach i przebieg linii kolejowych na terenie gminy nie ma dużego wpływu na ogólny stan komunikacji. Miejscowości posiadające przystanki kolejowe to: Bajtkowo, Nowa Wieś Ełcka, Woszczele, Bartosze, Rożyńsk, Przykopka i Chełchy. Kolejnym przewoźnikiem publicznym na terenie gminy jest Ełcka Kolej Wąskotorowa PKP. Łączy Ełk z Mrozami Wielkimi, Regielnicą i Kałęczynami a dalej jej trasy prowadzą do wsi gmin Kalinowo i Prostki. Działa od 1913 r. przewożąc pasażerów i towary. Pociągi kursują dwa razy dziennie, poza tym organizowane są przejazdy specjalne wożące turystów specjalnie przygotowaną trasą turystyczną.

2.2.8 Obiekty i urządzenia pożarnictwa

Najbliższa jednostka zawodowej straży pożarnej znajduje się w Ełku. Wchodzi ona w skład Krajowego Systemu Ratowniczo - Gaśniczego (KSRG). Pod jej nadzorem działają na terenie Gminy Ełk jednostki Ochotniczej Straży Pożarnej. Jednostki te utrzymywane są ze środków gminnych. Ze względu na stan wyposażenia dzielą się na jednostki typu S i typu M. Gmina posiada sześć jednostek typu S (wyposażone w samochód) i jedną jednostkę typu M (wyposażone w motopompy).

=> *Straduny*

- S 1

-
- => *Nowa Wieś Ełcka* - S 1
 - => *Rożyńsk* - S 1
 - => *Woszczele* - S 1
 - => *Chelchy* - S 1
 - => *Kałęczyny* - S 1

Jednostki w Woszczelach, Nowej Wsi Ełckiej i Rożyńsku posiadają słabą bazę lokalową, ich obiekty wymagają modernizacji. Remontu wymaga też obiekt w Kałęczynach. Generalnie sprzęt będący na wyposażeniu jednostek wymaga unowocześnienia. Żadna z jednostek nie posiada selektywnego systemu alarmowania jednostek - co jest jednym z podstawowych warunków sprawnej organizacji akcji gaśniczej.

2.2.9 Cmentarze

Czynny cmentarz na terenie gminy znajduje się Bajtkowie. Jest to cmentarz parafialny. W planach jest budowa cmentarza parafialnego w Nowej Wsi Ełckiej.

Przewidywana jest budowa dużego cmentarza komunalnego we wsi Bartosze. Cmentarz ten przeznaczony będzie na potrzeby zarówno gminy Ełk jak i miasta Ełk. Również w Bartoszach utworzono cmentarz żołnierzy niemieckich, na którego terenie grzebane będą szczątki przenoszone z cmentarzy regionu północno - wschodniej Polski. W pierwszej kolejności z terenu gminy Ełk przenoszony będzie cmentarz ze wsi Płociczno. Organizuje to fundacja „Pamięć”.

Istnieje około 100 dawnych cmentarzy ewangelickich i wojennych z okresu I i II wojny światowej oraz żołnierskich mogił zbiorowych. Cmentarze te są zaewidencjonowane a karty ewidencyjne obiektów posiadających wartości kulturowe lub historyczne znajdują się w Urzędzie Gminy Ełk. Znajdują się one w złym stanie technicznym i na większości z nich nie są prowadzone żadne prace restauracyjne i remontowe z powodu zbyt małych środków posiadanych na ten cel przez gminę. Organizacje i fundacje ziomkostw niemieckich prowadzą renowacje niektórych cmentarzy lub poszczególnych grobów lecz są to działania na niewielką skalę.

W zasobach Urzędu Gminy znajdują się karty cmentarzy ewangelickich znajdujących się we wsiach: Bartosze (2), Bajtkowo, Barany (2), Buczki, Chruściele, Czaple, Szeligi, Chrzanowo, Chelchy, Ciernie, Guzki, Kałęczyny (2), Krokocie, Lega (2), Lepaki Wielkie (2), Lepaki Małe, Mrozy Wielkie, Miluki (3), Malinówka, Małkinie, Malczewo, Mołdzie, Nowa Wieś Ełcka, Oracze (2), Pistki, Piaski, Płociczno, Przykopka (2), Przytuły, Regiel, Regielnica (2), Romejki, Ropiele, Rożyńsk, Rymki, Sajzy, Sędki, Siedliska, Straduny (3), Szarejki, Szeligi, Śniepie, Talki, Talusy, Tracze (2), Wityny, Woszczele, Zdedy, Żelazy.

Karty cmentarzy niemieckich i rosyjskich z I wojny światowej we wsiach: Bartosze, Bajtkowo (2), Karbowskie, Siedliska, Szyba, Talusy.

Karty kwater żołnierskich i mogił zbiorowych z okresu I wojny światowej we wsiach: Bartosze, Bajtkowo, Nowej Wsi Ełckiej, Szarek, Siedliska.

2.2.10 Obiekty sakralne

Kościół parafialne parafii katolickich: Nowa Wieś Ełcka, Straduny, Bajtkowo, Sędki, Regielnica. Kaplica w Chełchach.

W Chrzanowie znajduje się kościół greko - katolicki.

2.3 Działalność gospodarcza

2.3.1 Użytkowanie gruntów w gminie Ełk

Gmina Ełk zajmuje obszar o łącznej powierzchni 37 861 ha, z czego użytki rolne zajmują 20 430 ha - co stanowi 54 % powierzchni gminy, lasy i zadrzewienia - 27.3%, pozostałą powierzchnię zajmują wody otwarte, nieużytki i tereny trwale zainwestowane (komunikacja, zabudowa).

Strukturę użytkowania gruntów w gminie, zgodnie ze stanem na 01.01.2001 r. przedstawia poniższa tabela (w ha).

Grunty orne.....	14159 ha.....
Sady	50 ha.....
Łąki trwałe	2358 ha
Pastwiska trwałe.....	3863 ha
Lasy.....	9700 ha
Zadrzewienia.....	631 ha
Wody stojące.....	37 ha.....
Wody płynące	3452 ha.....
Rowy.....	261 ha
Użytki kopalne	22 ha.....
Drogi	921 ha
Kolej.....	212 ha.....
Tereny mieszkalnictwa	511 ha
Tereny przemysłowe.....	5 ha
Inne tereny zabudowane.....	2 ha
Zurb, tereny niezabudowane	68 ha.....
Tereny rekr. wypoczynkowe.....	74 ha.....
Tereny różne	243 ha.....
Nieużytki.....	1297 ha.....

2.3.2 Rolnictwo

2.3.2.1 Struktura władania gruntami

TabelaII/IS

Władający użytkami rolnymi	Grunty orne	Sady	Łąki trwałe	Pastwiska trwałe	Razem (ha)
Grunty Skarbu Państwa w dyspozycji AWRSP	5302	2	745	1185	7234
Grunty Państwowego Gospodarstwa Leśnego	278	1	225	260	764
Grunty Skarbu Państwa w zarz. Państw. Jedn. Org.	1	-	-	4	5
Pozostałe grunty Skarbu Państwa	4	-	-	1	5
Grunty Skarbu Państwa w wieczystym użytkowaniu	62	-	-	3	65
Grunty państwowych osób prawnych	-	-	-	-	-
Grunty tworzące zasób gruntów komunalnych	210	1	16	46	273
Grunty komunalne w zarz. gminnych jednostek org.	-	-	-	-	-
Pozostałe grunty gminy	17	-	6	8	31
Grunty gminy w wieczystym użytkowaniu	7	-	-	5	12
Grunty indywidualnych gospodarstw rolnych	7491	35	1300	2158	10984
Grunty osób fizycznych - pozostałe	428	11	29	126	594
Grunty spółdzielni	1	-	-	-	1
Grunty kościołów i związków wyznaniowych	245	-	24	60	329
Inne grunty osób prawnych	138	-	17	14	169
Razem użytków rolnych (ha)	14184	50	2362	3870	20466

2.3.2.2 Obecne kierunki produkcji rolnej

Produkcja rolna w gospodarstwach indywidualnych ma charakter wielokierunkowy, mało wyspecjalizowany, a spadek opłacalności tej produkcji powoduje zmniejszenie powierzchni zasiewów. W zasiewach dominują zboża, w tym pszenica, jęczmień i mieszanki zbożowe, stanowiące łącznie prawie 80 %.

Znacznie mniejszy udział w strukturze zasiewów mają ziemniaki i rośliny przemysłowe, co w dużej mierze wynika z ograniczeń klimatycznych. Powierzchnia zasiewów w indywidualnych gospodarstwach rolnych (w ha):

pszenica	1020
żyto	466
jęczmień	694
owies	112
pszenżyto	480
mieszanki zbożowe	880
ziemniaki	690
kukurydza	36
strączkowe jadalne	7
przemysłowe	32
pastewne	809
pozostałe	83
ogółem	5309

Większość indywidualnych gospodarstw rolnych prowadzi równocześnie produkcję roślinną i zwierzęcą. Wyjątkiem są duże wyspecjalizowane gospodarstwa.

Pogłowie zwierząt hodowlanych i drobiu w indywidualnych gospodarstwach rolnych (w sztukach):

bydło	4971
trzoda chlewna	5776
owce	166
konie	426
kozy	37
króliki	240
zwierzęta futerkowe	2
ogółem	11618

kury	13198
gęsi	587
kaczki	466
indyki	321
drób pozostały	16
ogółem	14588

Największa obsada bydła występuje w rejonach o dużym udziale użytków zielonych, ale nie wszystkie użytki zielone są w pełni wykorzystane. Zaniedbania, utrzymujące się w gospodarce łąkowo - pastwiskowej, wynikają między innymi z regresu w hodowli bydła i owiec po przejściu na system gospodarki rynkowej oraz z zaistniałych problemów ekonomicznych w uprawie traw i roślin motylkowych na potrzeby nowoczesnej gospodarki łąkowo - pastwiskowej.

2.3.2.3 Struktura gospodarstw rolnych

W 1998 r na terenie gminy produkcję rolniczą prowadziły 1244 gospodarstwa indywidualne w tym 563 użytkowników gruntów do 1 ha. Struktura obszarowa gospodarstw przedstawiała się następująco:

Gospodarstwa o powierzchni	liczba (szt.) gospodarstw	powierzchnia (ha) użytków rolnych
1 - 2 (ha)	106	171
2-3	52	151
3-5	74	331
5-7	44	306
7-10	70	683
10-15	120	1664
15-20	80	1478
20 - 30	81	2197
30-50	38	1576
50-100	11	798
100 - i więcej	5	1577

2.3.2.4 Rolnicza przestrzeń produkcyjna

Na jakość rolniczej przestrzeni produkcyjnej składają się warunki glebowe, agroklimat lokalny, rzeźba terenu i warunki gruntowo - wodne.

Gmina Ełk posiada mało korzystne warunki rozwoju rolnictwa. Gruntów klas IIIa i IIIb jest 942 ha. Gleb średnich klas IVa i IVb jest najwięcej - ok. 10 tys. ha. Ok. 3.5 tys. ha gruntów ornych to ziemie klasy V i VI. Również na terenie sadów, łąk i pastwisk przeważają gleby IV klasy bonitacyjnej.

Gleby zaliczone są przeważnie do średniociężkich w uprawie, posiadają w wierzchnich warstwach glinę lekką, jest ich około 70 %. Gleb ciężkich do uprawy, posiadających w wierzchnich warstwach glinę średnią jest około 3 %. Pozostały obszar gruntów ornych stanowią gleby posiadające w wierzchnich warstwach piaski gliniaste.

Przestrzenne rozmieszczenie poszczególnych kompleksów glebowo - rolniczych charakteryzuje się ich wzajemnym przemieszczeniem na całym obszarze gminy. Większe enklawy gleb lepszych występują częściej na południowym i zachodnim obszarze gminy. Gorsze warunki użytkowo - rolnicze znajdują się w północno - wschodniej części gminy. Zwarte kompleksy gleb słabszych V i VI klasy występują częściowo na gruntach wsi: Czaple, Krokocie, Bartosze, Sajzy, Woszczele, Regiel, Janisze, Zdedy, Ruska Wieś, Mołdzie, Nowa Wieś Ełcka i Konieczki. Wskaźnik bonitacyjny dla gruntów ornych: 45.4, wskaźnik bonitacyjny dla użytków zielonych: 37.6.

Warunki agroklimatyczne gminy oceniono na 7.6 pkt. Warunki agroklimatyczne są trudne i mniej korzystne niż w innych regionach kraju i bardzo zróżnicowane nawet w obrębie województwa. Obszar ten należy do najzimniejszych rejonów nizinnych

naszego kraju. Średnia roczna temperatura wynosi ok. 6.8 °C. Okres zimy trwa 112 - 115 dni (z temperaturą poniżej 0 °C). Okres lata zaledwie 70 dni (z temperaturą powyżej 15 °C). Okres wegetacyjny trwa 180 - 190 dni. Ponadto niekorzystne dla rolnictwa są przymrozki jesienne i wiosenne.

Warunki klimatyczne gminy Ełk charakteryzują się ostrą, długą zimą krótkim przedwiośniem, chłodnym latem oraz występującymi późną wiosną i wczesną jesienią przymrozkami. Krótki okres wegetacyjny zmusza rolników do maksymalnej koncentracji prac polowych w okresie wiosennym (kwiecień - maj) i żniwowo - jesiennym (sierpień - wrzesień). Lokalny agroklimat sprzyja uprawie zbóż jarych, głównie owsa i jęczmienia.

Cały obszar gminy Ełk posiada urozmaiconą rzeźbę terenu, lekko falistą o ogólnym nachyleniu w kierunku pradoliny rzeki Ełk. Wskaźnik rozrzeźbienia terenów rolniczych wynosi: 3.1. Warunki gruntowo - wodne w podobnej skali ocenia się na 3.4 punktu. Występują tu liczne obszary bezodpływowe, stanowiące zamknięte zlewnie poszczególnych jezior. Główne rzeki gminy płyną w korytach słabo wciętych w podłoże, ich spadki są nieduże, wahania wodostanu w ciągu roku są małe i nie zagrażają wylewami. Teren gminy jest zasobny w wody gruntowe. Ogólny wskaźnik waloryzacji rolniczej przestrzeni produkcyjnej gminy wynosi 62.7 punktu wobec średnio 66.5 pkt. dla kraju.

2.3.2.5 Infrastruktura rolna

Większość podmiotów gospodarczych, produkcyjnych, handlowych i usługowych obsługujących rolnictwo gminy Ełk zlokalizowana jest w Ełku.

Niektóre z nich:

„MAZURY” S.A. Zakłady Mięsne	19-300 Ełk ul. Suwalska 86	skup żywca
Mazurski Rynek Rolno - Hurtowy SA	19-300 Ełk ul. Suwalska 4	skup i handel płodami rolnymi
„ARFA” s.c. J.K. Ruszczyk	19-300 Ełk ul. Suwalska 1	części do maszyn i ciągników oleje, smary
„AN-DY” s.c. PPH-U Hurtownia	19-300 Ełk ul. Suwalska 11	sprzęt i artykuły dla rolnictwa
„ROZMIX” F. Zyskowski	19-300 Ełk ul. B. Komorowskiego 2	sprzęt i artykuły dla rolnictwa
Gospodarstwo Rolne Straduny Modzelewski, Pietruszyński s.c.	Straduny ul. Nadrzeczna 4a	sprzęt i artykuły dla rolnictwa
„Agro-Lega” Sp. z o.o.	Lega. gm. Ełk	usługi rolnicze
Zakład Wylęgu Drobiu	19-300 Ełk ul. Sikorskiego 13	sprzedaż piskląt

ANIMEX” S.A. W-wa Hurtownia Artykułów Drobiarskich	19-300 Ełk ul. Gdańska 25	hurtownia artykułów drobiarskich
Przedsiębiorstwo „UNIROL” S.C.	19-300 Ełk ul. Cmentarna 4	hurtownia nawozów, pasz i środków ochrony roślin
„Elsner Product” Sp. z o.o. Chłodnia	19-300 Ełk ul. Suwalska 88	przetwórstwo, przechowywalnictwo
Hurtownia Leków i Sprzętu Weterynaryjnego „Dowet”	19-300 Ełk ul. Suwalska 46	sprzedaż leków i sprzętu weterynaryjnego
Lecznica specjalistyczna dla zwierząt	19-300 Ełk ul. Suwalska 46	usługi weterynaryjne
Przychodnia weterynaryjna Abrycki Wiesław	19-300 Ełk ul. Armii Krajowej 39	usługi weterynaryjne
Pogotowie Weterynaryjne Dąbrowski Lech	19-300 Ełk ul. Mickiewicza 9A	usługi weterynaryjne
Usługi weterynaryjne Ładziński Jan	Mąki 4 19-321 Nowa Wieś Eł.	usługi weterynaryjne
Lecznica dla zwierząt Talaga Mirosław	19-300 Ełk ul. Grota Roweckiego 8.	usługi weterynaryjne
Usługi weterynaryjne Adasiewicz Marian	19-300 Ełk ul. Kilińskiego 19/90	usługi weterynaryjne
Lecznica dla zwierząt Russek Krzysztof	19-300 Ełk ul. Chopina 17	usługi weterynaryjne

Inne formy obsługi rolnictwa dostępne są w Ełku, sąsiednich miastach powiatowych i miejscowościach sąsiednich gmin.

Głównym odbiorcą mleka jest mleczarnia „Mlekpól” Grajewo, która od większych producentów odbiera mleko własnym transportem a od pozostałych, za pośrednictwem punktów skupu.

2.3.3 Leśnictwo

Tabela II1/1S

Władający lasami	Lasy i grunty leśne (ha)	Grunty zadrzewione i zakrzewione (ha)
Grunty Skarbu Państwa w dyspozycji AWRSP	605	193
Grunty Państwowego Gospodarstwa Leśnego	8370	175
Grunty w trwałym zarządzie państw, jednostek organizacyjnych	1	0
Pozostałe grunty Skarbu Państwa	0	0
Grunty tworzące zasób gruntów komunalnych	6	11
Pozostałe grunty gminy	3	40
Grunty gminy przekazane w użytkowanie wieczyste	8	0
Grunty indywidualnych gospodarstw rolnych	671	188
Grunty osób fizycznych - pozostałe	11	10
Grunty kościołów i związków wyznaniowych	11	11
Pozostałe grunty osób prawnych	14	3
Razem lasów, gruntów leśnych gruntów zadrzewionych i zakrzewionych	9700	631

Lasy i grunty zadrzewione zajmują 10331 ha co stanowi ponad 27 % powierzchni gminy. W 90 % lasy te należą do Skarbu Państwa a pozostałe 10 % do właścicieli innych. Lasy państwowe zarządzane są przez Administracją Lasów Państwowych za pośrednictwem Nadleśnictwa Ełk, które dzieli się administracyjnie na trzy obręby: Obręb Ełk, Obręb Jucha i Obręb Pisanica. Tereny gminy Ełk położone są głównie w Obrębie Ełk i zarządzane są przez leśnictwa: Bajtkowo, Buczki, Mrozy, Nowa Wieś Ełcka, Przykopka, Regiel i Szyba.

Nadleśnictwo Ełk posiada łącznie 21 357 ha w tym 19 160 ha lasów.

Przeważają tu lasy rozmieszczone w formie dużych kompleksów o wydłużonym kształcie w kierunku południkowym poprzecinane licznymi jeziorami i bagnami. Nieco powyżej 2 % stanowią drzewostany młode, posadzone na gruntach porolnych.

2.3.4 Turystyka i wypoczynek

2.3.4.1. Warunki i możliwości rozwoju turystyki

Gmina Ełk posiada dogodne warunki dla rozwoju funkcji turystycznej oraz agroturystyki. Tereny o predyspozycjach dla lokowania różnych form działalności turystycznej rozproszone są równomiernie na terenie całej gminy i rozciągają się wzdłuż brzegów jezior i kompleksów leśnych.

Do zalet wymienionych obszarów zaliczyć można:

- wybitne walory krajobrazowe
- czyste środowisko przyrodnicze
- duże powierzchniowo akweny jezior
- dostępne, płytkie brzegi jezior
- liczne lasy, zagajniki, „oczka wodne”
- dotychczasowa mała intensywność ruchu turystycznego
- stosunkowo słabsze bonitacje gleb

dobre połączenia komunikacyjne (drogowe)

do wad zaliczyć można:

- niedostatek bazy noclegowo - gastronomicznej
- słabo rozwinięta infrastruktura techniczna
- istniejące zagrożenia dla czystości środowiska naturalnego
- konieczność objęcia ochroną terenów o znaczących walorach przyrodniczych.

Potencjalne możliwości znaczącego rozwoju turystyki na tych terenach zostały dostrzeżone i zbadane już w latach 80-tych. Opisane w opracowaniach studialnych i częściowo uwzględnione w poprzednich opracowaniach planistycznych.

Całe otoczenie jezior: Selment Wielki, Łaśmiady, Regielskiego, Ełckiego, Sunowo, Woszczelskiego, Sawinda Wielka, Druglin Duży i Lipińskie wraz z otaczającymi terenami zaliczone zostało do obszarów turystycznych II rangi. Jezioro Selment Wielki sklasyfikowano w I klasie przydatności rekreacyjnej a kilka innych jezior zaliczono do również wysokiej klasy II. Szlaki wodne z rzekami Lega i Ełk zakwalifikowano do II rangi.

Cały ten rejon znajduje się w zasadzie poza uczęszczanymi drogami penetracji turystycznej. Dominującą formą rekreacyjnego wykorzystywania terenu są powstające zespoły zabudowy letniskowej min. w Chrzanowie, Mrozach

Wielkich, Woszczelach, Małkiniach oraz wykup i zmiana przeznaczenia istniejących budynków na cele letniskowe.

Podstawowe formy turystyki występujące na terenie gminy to turystyka pobytowa oraz spływy kajakowe. Turystyka piesza ma znaczenie marginalne, natomiast wzrasta zainteresowanie turystyką rowerową.

Potencjalnie największe możliwości rozwoju turystyki i rekreacji posiadają wsie: Barany, Bartosze, Mrozy Wielkie, Szeligi - Buczki, Sordachy, Woszczele, Rożyńsk, Malinówka, Piaski, Sajzy, Przytuły.

Potencjalne możliwości rozwoju form turystyki pobytowej i wędrowniej:

- żeglarstwo
- spływy kajakowe
- windsurfing
- turystyka podwodna
- wędkarstwo
- turystyka piesza
- turystyka rowerowa
- hippika i hippoterapia
- narciarstwo biegowe
- agroturystyka

2.3.4.2. Baza turystyczna

Pola namiotowe, campingi:

- | | |
|--|-----------|
| - Camping Miejskiego Ośrodka Sportu i Rekreacji
150 miejsc noclegowych sezonowych (namioty) | Szeligi |
| - Ośrodek „Lazur”
100 miejsc noclegowych sezonowych (namioty, domki camp.) | Szeligi |
| - Ośrodek Wczasowy „Selment”
102 miejsca noclegowe sezonowe (namioty, domki camp.) | Szeligi |
| - Wojskowy Ośrodek Wypoczynkowy
81 miejsc noclegowych sezonowych (domki camp.) | Malinówka |
| - Ośrodek Wczasowy FSO
80 miejsc noclegowych sezonowych (domki camp.) | Bartosze |
| - pole biwakowe nad jeziorem Żabie Oczko | |
| - pole biwakowe Zdzisław Haraburda | Judziki |

Gospodarstwa i kwatery agroturystyczne:

- | | | |
|--|-----------------|-----------|
| - kwatery agroturystyczne Dwór As
10 miejsc noclegowych całorocznych | J B Palczewscy | Straduny |
| - gospodarstwo ekologiczne,
agroturystyka
2 miejsca noclegowe sezonowe | W Haraburda | Bartosze |
| - kwatery agroturystyczne Młynek I
10 miejsc noclegowych całorocznych | E J Klemarewscy | Płociczno |
| - kwatery agroturystyczne Młynek II
10 miejsc noclegowych całorocznych | G Klemarewski | Płociczno |
| - kwatery agroturystyczne
8 miejsc całorocznych | P Sokołowski | Woszczele |
| - kwatery agroturystyczne
7 miejsc noclegowych sezonowych | R A Bieleccy | Mrozy W. |
| - kwatery agroturystyczne
11 miejsc noclegowych całorocznych | B A Twarowscy | Sajzy |
| - kwatery agroturystyczne
22 miejsca noclegowe sezonowe | T K Twarowscy | Sajzy |
| - kwatery agroturystyczne „Mi luki” | S Apacki | Miluki |

12 miejsc noclegowych sezonowych - kwatery agroturystyczne „Denis”	J Szutowski	Piaski
10 miejsc noclegowych całorocznych - kwatery agroturystyczne	F Duda	Mrozy W.
8 miejsc noclegowych sezonowych - kwatery agroturystyczne „Mazurska Zagroda”	M Płońska	Czaple
12 miejsc noclegowych całorocznych - kwatery agroturystyczne	M Kopiczko	Chełchy
5 miejsc noclegowych sezonowych - kwatery agroturystyczne	A Wojciechowska	Małkinia
- kwatery agroturystyczne	H Składanek	Bajtkowo

Ośrodki wczasowe:

- Ośrodek Rekreacyjny „Selment” 180 miejsc całorocznych		Szeligi
- Ośrodek Wczasowy „Nasz Dom” 21 miejsc całorocznych		Miluki
- Ośrodek Szkoleniowo-Wypoczynkowy „Malinówka” 65 miejsc całorocznych		Malinówka
- Ośrodek Wypoczynkowy UW w Warszawie 30 miejsc sezonowych		Sajzy

Hotele, pensjonaty:

„Gryfia Mazur”	Szeligi	120 miejsc całorocznych
„Lega Inn”	Chełchy	88 miejsc całorocznych
„Emerald”	Nowa Wieś Ełcka	42 miejsca całoroczne
„Domek Koniuszega”	Rydzewo	12 miejsc noclegowych
Pensjonat A. Paszkowski	Chruściele	

uczęszczane kąpieliska na terenie gminy istnieją w: Szeligach, Malinówce. Woszczelach, nad jez. Żabie Oczko,

2.3.4.3 Ełcka Kolej Wąskotorowa stanowi jedną z głównych atrakcji turystycznych gminy Ełk. Jej budowę rozpoczęto w 1910 r. Otwarcie ruchu na trasie: Ełk - Laski Małe - Borzymy (gm. Kalinowo) i odgałęzieniu Laski Małe - Zawady Tworki (gm. Prostki) odbyło się 23 października 1913 r. Kończono wtedy budowę odcinka z Borzym do Turowa (gm. Kalinowo). W 1946 r. mazurską wąskotorówkę przejęły PKP. We wrześniu 1991 r. Wojewódzki Konserwator Zabytków wpisał do rejestru dóbr kultury cały układ przestrzenny wąskotorówki: stację początkową, budynki na dawnych stacjach granicznych w Turowie i Zawadach Tworkach, stare zwrotniki w rozjazdach, wiadukty drogowe koło Kalinowa, głazy wyznaczające granicę terenu kolejowego w Milewie. Kolejarze zaczęli organizować pociągi specjalne. Najchętniej korzysta z nich młodzież szkolna. Ciuchcią do Sypitek (gm. Kalinowo) organizowane są wycieczki na powitanie wiosny, na rozpoczęcie roku szkolnego, dzień wagarowicza, pożegnanie szkoły. Coraz częściej pociągi zamawiają entuzjaści kolejnictwa z kraju i zagranicy. Na specjalnie opracowanej malowniczej trasie wycieczkowej urządzone są przystanki z przygotowanymi atrakcjami dla turystów.

2.3.4.4 Porozumienie Gmin na Rzecz Rozwoju Pojezierza Ełckiego „KRAINA BOCIANA”

Pojezierze Ełckie zostało wydzielone przez polskich geografów jako odrębna jednostka fizjograficzna. Instytut Turystyki w swoim projekcie badawczym pt. „Program promocji turystycznej rejonu Mazur i Suwalszczyzny” wydzielił Pojezierze Ełckie jako odrębny region dla potrzeb turystyki. W 1997 r. osiem gmin: miasto i gmina Ełk, Kalinowo, Kowale Oleckie, Prostki, Stare Juchy, Świętajno, i Wieliczki podpisały Porozumienie na Rzecz Rozwoju Pojezierza Ełckiego, którego teren zajmuje 2630 km² i obejmuje rozległe, malowniczo połączone kompleksy leśne, jeziora, tereny równinne, pagórki i doliny morenowe.

Cele Porozumienia:

- wspólne reprezentowanie regionu
- koordynacja działań w zakresie organizacji imprez rekreacyjnych, sportowych, kulturalnych i turystycznych
- promocja gmin (wspólne oferty turystyczne i promocyjne)
- działania zmierzające do pełnego wykorzystania potencjału ludzkiego i rzeczowego oraz przeciwdziałania bezrobociu

2.3.5. Drobna wytwórczość, budownictwo, rzemiosło

Na terenie gminy zarejestrowanych było w 1999 r. 317 firm prowadzących działalność gospodarczą. W tej liczbie było 250 zakładów osób fizycznych co stanowi 79 %.

Wg. sekcji Europejskiej Klasyfikacji Działalności zakłady zostały sklasyfikowane następująco:

	zakłady osób fizycznych	inne
- działalność produkcyjna	- 32 zakładów	5
- budownictwo	- 28	1
- transport, składowanie i łączność	- 27	0
- handel i naprawy	- 97	15
- hotele i restauracje	- 15	7
- obsługa nieruchomości i firm	- 12	6

Wśród podmiotów gospodarczych 16 funkcjonuje w formie spółek prawa handlowego. Są 4 spółdzielnie. Nie występują przedsiębiorstwa państwowe, komunalne ani fundacje.

Do największych zakładów działających w gminie zaliczyć można:

- „Marant” Zakład Produkcyjno - Usługowo - Handlowy Romuald Makarewicz w Siedliskach.
- „Motozbyt” Sp.z o.o. Przedsiębiorstwo Usługowo - Handlowe w Przykopce
- „Auto Moto Ełk Sp. z o.o. w Nowej Wsi Ełckiej
- „Auto Estilo” Salon Samochodowy w Przykopce
- Auto Komis „MT Cars” s.c. w Nowej Wsi Ełckiej
- Przedsiębiorstwo Produkcji Kruszywa w Chrzanowie
- Zakład Ogólnobudowlany Betoniamia Gryniewicz Stanisław w Chrzanowie
- Przedsiębiorstwo Produkcyjno - Usługowo - Handlowe Gajek Józef w Nowej Wsi Ełckiej

-
- „Seton” s.c. Przedsiębiorstwo Produkcyjno - Usługowo - Handlowe Stacja Paliw w Nowej Wsi Ełckiej
 - „Car-Biz” Szył Marek Przedsiębiorstwo Handlowo - Usługowe w Nowej Wsi Ełckiej
 - Piekarnia GS w Nowej Wsi Ełckiej
 - „Elmel” s.c. w Nowej Wsi Ełckiej
 - Nadleśnictwo Ełk w Mrozach
 - Trak „Mizer” Usługi i Przeróbka Drewna Sapieszko Ryszard w Siedliskach
 - „Płód Rol” Spółka Pracownicza w Stradunach
 - ponadto wymienione wcześniej hotele i ośrodki wypoczynkowe oraz duże gospodarstwa rolne.

3. STAN I FUNKCJONOWANIE ŚRODOWISKA PRZYRODNICZEGO

3.1. Geomorfologia.

3.1.1. Rzeźba terenu.

Gmina Ełk położona jest w obrębie Pojezierza Ełckiego, będącego częścią dużej jednostki morfologicznej Pojezierza Mazurskiego. Gminę przecinają dwie strefy odpływu glacyjfluwalnego, silnie zdeformowane wskutek wytapiania się zagrzebanych pod piaskami martwych lodów. Jedną z nich wykorzystaną jest przez liczne misy jeziorne np. Sawinda Wielka, Woszczelskie. Druga rynną ciągnie się na południe wzdłuż biegu rzeki Ełk w poprzek jez. Łaśmiady. Pod miastem Ełk obydwie te glacyjfluwalne doliny łączą się w jedną, skierowaną na południowy wschód ku kotlinie Biebrzańskiej. Powierzchnia gminy charakteryzuje się falistą i pagórkowatą rzeźbą z wałami moren akumulacyjnych wyniesionych do wysokości ok. 170 - 185 m npm. Grupują się one w południowo - zachodniej i północnej części gminy, rejon wsi Bajtkowo, Tracze, Talusy, Siedliska.

Najniżej położone obszary to rynny jeziorne i doliny rzeczne ok. 120 - 125 m npm. Maksymalne deniwelacje w obrębie gminy wynoszą 65 m. Spadki znaczne w sąsiedztwie pagórków i wałów morenowych lokalnie ponad 15 %, przeważnie 5 - 8 % na terenie wysoczyzn falistych. W obrębie wysoczyzn występują liczne zagłębienia bezodpływowe z wodą lub suche.

Charakterystycznym akcentem krajobrazu są duże powierzchnie jezior, bagnista dolina rzeki Ełk oraz kompleksy leśne na równinie sandrowej. Reasumując należy stwierdzić, że na obszarze gminy dominuje typ rzeźby pagórkowatej.

Procentowy udział poszczególnych typów rzeźby na obszarze gminy przedstawia się następująco:

- płaskorówninny	22 %
- niskofalisty i niskopagórkowaty	27 %
- falisty i pagórkowaty	44 %
- wysokofalisty i wysokopagórkowaty	7 %

Obszary pagórkowate i faliste w znacznym stopniu narażone są na erozję wodną gleb oraz stwarzają kłopoty w technicznych możliwościach uprawy roli, a więc utrudniają prawidłowe wykorzystywanie rolniczej przestrzeni produkcyjnej.

3.1.2. Budowa geologiczna

Obszar gminy należy do tektonicznej jednostki wyniesienia mazursko-augustowskiego. Platforma prekambryjska zalega tu na głębokości do 1000 m.

Na utworach starszych formacji geologicznych zalegają utwory najmłodsze - czwartorzędowe. Średnia miąższość tych utworów w gminie Ełk sięga 150- 200 m.

Czwartorzęd reprezentowany jest przez utwory: plejstoceński i holoceniński.

Są one głównie wytworem akumulacyjnej działalności lodowca oraz odpływających

w trakcie jego topnienia wód. Najstarsze z nich to fluwioglacjalne piaski i żwiry o dużej miąższości, położone na północny wschód i południowy wschód od miasta Ełk. Utwory młodsze od piasków i żwirów to gliny zwałowe, które osadziły się u schyłku zlodowacenia bałtyckiego. Występują one na wysoczyznach, głównie w strefie moreny czołowej. Gliny te są piaszczyste, posiadają znaczne domieszki węgla wapnia o konsystencji zwartej bądź twaroplastycznej a nawet plastycznej (zagłębienia bezodpływowe). Najmłodsze utwory holoceniowe powstałe z rozmycia glin zwałowych występują jako muły (pyły) w zagłębieniach bezodpływowych, a w dolinie rzeki Ełk oraz obniżeniach pojeziomych występują piaski drobne z domieszką części humusowych oraz dużych zespołów torfowych.

Utwory wysoczyznowe tj. gliny zwałowe i piaski wodnolodowcowe są gruntami nośnymi, nie stwarzającymi ograniczeń dla posadawiania budynków. Utwory holoceniowe, piaski i żwiry akumulacji jeziornej, mady, torfy, namuły organiczne są przeważnie słabonośne i nie nadają się do bezpośredniego posadowienia budynków.

3.1.3. Surowce mineralne.

Gmina Ełk posiada kilka udokumentowanych złóż surowców mineralnych. Wśród nich rozpoznano złoża:

- piasków (Piaski, Borki, Rostki Bajtkowskie, Woszczele)
- piasków ze żwirem (Chrzanowo, Barany, Płociczno, Krokocie, Przykopka)
- piasków gliniastych, ilów, gliny (Siedliska)
- kredy jeziornej (Borki, Bobry, Regielnica)

Ponadto w wielu wsiach funkcjonują lokalne piaskownie i żwirownie o różnych zasobach i różnym stopniu wyeksploatowania.

Dla poszukiwań surowców do produkcji kruszyw wskazuje się strefę sandrową na północny wschód od Ełku.

Inwentaryzację badań geologiczno - inżynierskich z terenu powiatu ełckiego, które znajdowały się w zasobach byłego Urzędu Wojewódzkiego w Suwałkach przekazano do Starostwa Powiatowego w Ełku. Inwentaryzację przeprowadziło w 1998 r. Przedsiębiorstwo Geologiczne EKO-GEO z Suwałk.

Na rysunku uwarunkowań oznaczono udokumentowane złoża kopalin:

L.p.	Nazwa złoża (ID złoża)	Miejscowość (obręb)	Rodzaj surowca	Określenie organu zatwierdzającego dokumentację	Znak i data decyzji zatwierdzającej dokumentację złoża	Zasób bilansowanych złóż ⁴ (tys. t)	Powierzchnia złoża (m ²)
1.	BIENIE-CHRZANOWO (ID10484)	Bienie/Chrzanowo	Złoże kruszywa naturalnego	Wojewoda Warmińsko-Mazurski	ŚR.II.7414/31/04/05 z 14.01.2005 r.	808	5 4565
2.	SIEDLISKA (ID2483)	Siedliska/Oracze	Złoże kruszywa naturalnego	Prezes Centralnego Urzędu Geologii	KZK/012/S/4049/79/80 z 01.07.1978 r.	33	11 1449
3.	PŁOCICZNO I (ID10485)	Płociczno	Złoże kruszywa naturalnego	Wojewoda Warmińsko-Mazurski	ŚR.II.7414/29/04 z 07.12.2004 r.	599	7 0189
4.	WOSZCZELE II (ID10486)	Woszczele	Złoże kruszywa naturalnego	Starosta Ełcki	R.7510-10/04 z 19.01.2005 r.	161	1 5804
5.	NOWA WIEŚ	Nowa Wieś	Złoże	Marszałek	OŚ.GW.7514-33/06/07 z	1 459	14 1702

⁴ Na podstawie Bilansu zasobów złóż kopalin w Polsce wg stanu na 31 XII 2016 r., Warszawa 2017

	EŁKA II (ID8306)	Ełcka/Zdunki	kruszywa naturalnego	Województwa Warmińsko-Mazurskiego	29.01.2007 r.		
6.	GUZKI (ID11462)	Guzki/Moładzie/Pistki	Złoże kruszywa naturalnego	Marszałek Województwa Warmińsko-Mazurskiego	OŚ.GW.7514-44/07 z 19.12.2007 r.	41 285	213 2044
7.	BIENIE (ID12313)	Bienie	Złoże kruszywa naturalnego	Starosta Ełcki	R.7510-09/08 z 26.11.2008 r.	67	1 4105
8.	SIEDLIŚKA II (ID14313)	Siedliska	Złoże kruszywa naturalnego	Starosta Ełcki	R.7510-3/10 z 10.05.2010 r.	13	5928
9.	ZDEDY (ID9980)	Zdedy	Złoże kruszywa naturalnego	Starosta Ełcki	R.7510-1/04 z 18.02.2004 r.	42	6160
10.	SAJZY (ID9681)	Sajzy	Złoże kruszywa naturalnego	Starosta Ełcki	R.7510-1/03 z 06.03.2003 r.	148	1 7399
11.	WOSZCZELE-CHRZANOWO (ID1664)	Chrzanowo	Złoże kruszywa naturalnego	Wojewoda Suwalski	OŚ.IIIg-7517/9/96 z 09.07.1996 r.	317	6 5655
12.	NOWA WIEŚ EŁKA (ID6534)	Nowa Wieś Ełcka	Złoże kruszywa naturalnego	Wojewoda Suwalski	GPS.VIIg-7517/9/95 z 22.08.1995 r.	48	9806
13.	PŁOCICZNO (ID5860)	Płociczno/Czaple/Krokcie	Złoże kruszywa naturalnego	Minister Ochrony Środowiska Zasobów Naturalnych i Leśnych	KZK/012/I/6058/92/93 z 03.11.1993 r.	8 831	89 1179
14.	MROZY WIELKIE (ID4003)	Mrozy Wielkie	Złoże kruszywa naturalnego	Wojewoda Suwalski	OŚ.V/8513/5/85 z 17.01.1985 r.	136	1 9303
15.	MILUKI (ID3953)	Miluki/Krokcie	Złoże kruszywa naturalnego	Centralny Urząd Geologii	Zarejestrowana karta złoże z 24.09.1956 r.	1 250	13 8097
16.	PŁOCICZNO-KROKOCIE (ID1661)	Czaple/Krokcie/Przykoppka	Złoże kruszywa naturalnego	Prezes Centralnego Urzędu Geologii	SM/912/M/2712/72 z 20.10.1972 r.	12 468	141 8394
17.	PŁOCICZNO II (ID15975)	Płociczno	Złoże kruszywa naturalnego	Starosta Ełcki	R.6528.5.2012 z 04.04.2012 r.	271	1 9683
18.	WOSZCZELE III (ID16023)	Woszczele	Złoże kruszywa naturalnego	Marszałek Województwa Warmińsko-Mazurskiego	OŚ-GW.7427.23.2012 z 12.06.2012 r.	1 444	12 9182
19.	ORACZE (ID14314)	Oracze	Złoże kruszywa naturalnego	Starosta Ełcki	R.7510-2/10 z 10.05.2010 r.	30	1 9978
20.	PŁOCICZNO III (ID17906)	Płociczno	Złoże kruszywa naturalnego	Marszałek Województwa Warmińsko-Mazurskiego	GW.7427.38.2015 z 24.11.2015 r.	643	3 7604

3.2. Wody powierzchniowe i wglębne

3.2.1. Wody powierzchniowe.

Gmina Ełk należy do dwóch dorzeczy: rzeki Ełk z dopływem rzeki Legi na wschodzie oraz rzeki Pisy na zachodzie. Razem wchodzi w skład zlewni Biebrzy.

Dział wodny III rzędu przebiega przez zachodnią część gminy obejmując w strefie dorzecza Pisy jeziora: Druglin, Lipińskie, Zdedy, Bajtkowskie.

Dział wodny IV rzędu przebiega między doliną rzeki Ełk i rzeki Legi. W ten sposób jeziora: Selmęt Wielki i Regielskie odwadniane są na wschód do Legi - Jegrzni wpływającej jako dopływ rzeki Ełk w bagnach biebrzańskich.

Rzeka Ełk wypływa z jeziora Łaśmiady, przecina teren gminy z kierunku północno - zachodniego na południowy wschód przepływając przez jezioro Ełk. Rzeka płynie zakolami i wykazuje tendencję do zarastania. Cały obszar doliny rzeki jest podmokły o płytkim występowaniu wód gruntowych. Rzeka wpada do jeziora Ełk od strony wschodniej. Szerokość koryta ok. 20 m, a głębokość przeciętnie ok. 2,0m.

Na terenie gminy znajdują się dwa wodowskazy, w miejscowości Malinówka oraz przy ujściu rzeki do jeziora Ełk. Okresy najwyższych wodostanów rzeki przypadają zazwyczaj na okres od marca do maja a najniższych od września do grudnia. Wodostany są wyrównane, a wahania roczne zwierciadła wynoszą średnio 20 - 30 cm. Rzadziej osiągają około 1.0 m. Wody powodziowe rzeki z zasady utrzymują się w granicach koryta rzeki, tylko lokalnie występują poza jego obręb i zalewają niewielkie, najniżej położone fragmenty doliny.

Rzeka Lega płynie mniejszym odcinkiem przez gminę Ełk. Płynie z północno - zachodniego krańca gminy, wpływając do jeziora Selmęt Wielki. Wodowskaz znajduje się przy wypływie rzeki z jeziora - w miejscowości Makosieje (gm. Kalinowo). Rzeka Lega podobnie jak rzeka Ełk ma wodostany wyrównane, roczna amplituda wahań jest niewielka.

Pozostałe drobne ciekły występujące na terenie gminy mają duże znaczenie krajobrazowe, odwodnieniowe terenów zabagnionych oraz w systemie powiązań melioracyjnych.

Ponadto występują na analizowanym obszarze duże zespoły bagienne, szczególnie w rynnach i misach jeziornych oraz w zagłębieniach bezdopływowych na wysoczyźnie.

Istotnym elementem hydrograficznym na terenie gminy są jeziora, które zajmują stosunkowo znaczną powierzchnię. Jeziora wypełniające rynnę subglacjalną to: Woszczelskie, Sunowo, Ełckie, Szarek oraz misy jeziorne np. Łaśmiady, Selmęt Wielki.

Największymi jeziorami w gminie jest Selmęt Wielki (ok. 1270 ha), Druglin (ok. 420 ha), Ełckie (ok. 380 ha).

Jezioro Selmęt Wielki jest jeziorem przepływowym rzeki Legi. Jezioro składa się z dwóch rynien połączonych ze sobą niemal pod kątem prostym. Położone w krajobrazie nizinnym, pagórkowatym. Sąsiaduje od zachodu z krajobrazem sandrowym, pojeziernym.

Wiele jezior, szczególnie małych przechodzi proces eutrofizacji.

3.2.2. Wody gruntowe.

Warstwy wodonośne związane są z piaskami i żwirami akumulacji wodno - lodowcowej, rzadziej z piaskami rzecznyymi lub jeziornymi, sporadycznie żwirami. Zazwyczaj poszczególne warstwy piaszczyste są oddzielone od siebie, lecz zdarza się, że dzielące je gliny zostały wyerodowane i wówczas poszczególne serie zalegają bezpośrednio na sobie tworząc warstwy wodonośne o dużej miąższości i znacznych zasobach wody.

Jest to plejstocenijskie piętro zaopatrzenia w wodę pitną. W obrębie utworów piaszczysto - żwirowych woda gruntowa występuje głębiej niż 4.5 m od powierzchni terenu. Płycej występuje lokalnie w zagłębieniach bezodpływowych. W obrębie utworów gliniastych woda utrzymuje się na różnych głębokościach, w niewielkich śródglinowych soczewkach bądź okresowo gromadzi się w stropie warstw przypowierzchniowych.

Piętro holocenijskie występuje głównie w utworach rzecznych doliny rzeki Ełk i rzeki Lega, gdzie woda gruntowa utrzymuje się płytko, do 1.0 m. Wody te tworzą swobodne zwierciadło o znacznej amplitudzie wahań rocznych. Reasumując należy stwierdzić, że zasadnicze źródło ujęć wody gruntowej na terenie gminy stanowi piętro plejstocenijskie.

Piętro kredowe - głębokie zaleganie oraz niekorzystne wykształcenie (zła przewodność), sprawiają, że utwory przedczwartorzędowe nie są dobrym źródłem poboru wód.

3.3. Gleby

Gleby na obszarze gminy genetycznie związane są z utworami czwartorzędowymi. Skalę macierzystą gleb wysoczyzny stanowią utwory wodnolodowcowe oraz utwory zwałowe. Skalę macierzystą gleb dolin rzecznych i obniżeń jeziornych stanowią utwory organiczne pochodzenia holocenijskiego.

Gleby obszaru gminy wykazują znaczne zróżnicowanie powierzchniowe. Na wysoczyznach morenowych płaskich i falistych występują gleby wytworzone z glin zwałowych tzw. bielice oraz z piasków naglinowych - lekkie i średnie.

Na wysoczyźnie pagórkowatej przeważają gleby brunatne, lekkie, średnie i ciężkie. Na równinie sandrowej znajdują się gleby bielicowe wytworzone z piasków, luźne, słabogliniaste i gliniaste. Podobnie w rynnach jeziornych. Natomiast w dolinach rzecznych i równinach akumulacji torfiasto rzecznych występują gleby bagienne, torfowe. Czarne ziemie występują lokalnie i są to gleby żyzne

3.4. Fauna i flora - rezerваты przyrody.

Obszar gminy Ełk leży w krainie geobotanicznej Pojezierza Mazurskiego i należy do północnego działu geobotanicznego, odpowiedniego subborealnemu typowi roślinności. Granicę tego działu wyznaczają zasięgi kilku gatunków drzew leśnych jak np. południowo - zachodnia granica zwartego zasięgu północno - europejskiego świerka, północno - wschodnia granica zasięgu buka, jaworu, dębu bezszypułkowego. Kraina ta charakteryzuje się występowaniem prawie wszystkich typów siedliskowych, przy czym dominującą rolę posiadają siedliska borów świeżych i mieszanych, olsów typowych. Charakterystyczne dla omawianego

obszaru jest bardzo liczne występowanie świerka, który obok sosny występuje na podłożu piaszczystym. Na terenach gliniastych rosną lasy łąkowe. Składnikiem borów mieszanych jest grab, lipa, dąb szypułkowy, świerk i sosna.

Cechą terenów położonych na południe od Ełku jest występowanie znacznych powierzchni leśnych, w których naturalna, urozmaicona szata roślinna została zniekształcona przez wprowadzenie monokultur sosnowych.

Do osobliwości przyrody należy położony na zachód od Ełku rezerwat przyrody Bartosze (190.17 ha). Występuje tu ponad 270 gatunków roślin a na szczególną uwagę zasługuje rzadko spotykany zawilec wielokwiatowy oraz dwa skupiska irgi czarnej.

Charakterystycznym i rozpowszechnionym typem zbiorowiska roślinnego są torfowiska, najczęściej niskie a także liczne enklawy zadrzewień śródpolnych, przywodnych i przydrożnych.

Ochroną prawną otoczone są występujące na terenie gminy pomniki przyrody. Są to pojedyncze drzewa, grupy drzew i głązy narzutowe.

Tabela 1/PP

Nr rej.	Przedmiot ochrony	Miejscowość	Zamieszczony
57	żywnotnik olbrzymi obwód: 2,3 m wysokość: 20 m	gospodarstwo Szarek	Dz.Urz.WRN w Białymstoku z 1962 r. Nr 10, poz. 125
58	dąb szypułkowy obwód: 4,7 m wysokość: 23 m	gospodarstwo Szarek	Dz.Urz.WRN w Białymstoku z 1962 r. Nr 10, poz. 125
59	grupa lip drobnolistnych obwód: 1.65 - 3.3 m wysokość: 22 - 24 m	gospodarstwo Szarek	Dz.Urz.WRN w Białymstoku z 1962 r. Nr 10. doz. 125
75	głaz narzutowy obwód: 11 m wysokość: 0.8 m	Ruska Wieś	Dz.Urz.WRN w Białymstoku z 1962 r Nr 10, poz 125
76	głaz narzutowy obwód: 8 m wysokość: 2.2 m	Piaski	Dz.Uiz.WRN w Białymstoku z 1962 r. Nr 7, poz. 77
179	klon zwyczajny obwód: 4 m wysokość: 28 m	Chelchy	Dz.Uiz.WRN w Suwałkach z 1978 r Nr 11, poz. 46
180	lipa drobnolistna obwód: 4 m wysokość: 28 m	Straduny	Dz.Urz.WRN w Suwałkach z 1978 r. Nr 11. doz. 46
181	dąb szypułkowy obwód: 5.6 m wysokość: 28 m	Chelchy	Dz.Urz.WRN w Suwałkach z 1978 r. Nr 11. poz. 46
182	grupa drzew sztuk: 7 dąb szypułkowy obwód. 3.5 m dąb szypułkowy obwód: 4.0 m lipa drobnolistna obwód: 2.6 m lipa drobnolistna obwód: 2.6 m lipa drobnolistna obwód 2.7 m lipa drobnolistna (I) obwód 4.2 m	Janowo	Dz.Urz.WRN w Suwałkach z 1978 r Nr 11, poz. 46
231	grupa 4 topol białych obwód: 2,2- 3.6 m wysokość: 23 - 26 m	Lepaki	Dz.Urz.WRN w Suwałkach z 1980 r. Nr 2. doz. 10
327	dąb szypułkowy obwód: 3.8 m wysokość: 27 m	Mleczno	Dz.Urz. Wojewódz. Suwalskiego z 1993 r. Nr 2. poz. 11
328	grupa 49 lip drobnolistn. obwód: 1.2 - 3 6 m wysokość: 22 - 28 m	Straduny	Dz.Urz. Wojewódz. Suwalskiego z 1993 r. Nr 2, poz. 11
362	dąb szypułkowy obwód: 3.6 m wysokość: 25 m	Bobry	Dz.Urz. Wojewódz. Suwalskiego z 1993 r. Nr 2, poz. 11
527	głaz narzutowy obwód, 6.7 m wysokość: 1.03 m	Ruska Wies	Dz.Urz. Wojewódz. Suwalskiego z 1998 r. Nr 74, poz, 510
528	dąb szypułkowy obwód. 3.44 m wysokość' 26	Lega	Dz.Urz. Wojewódz. Suwalskiego z 1998 r. Nr 74. doz. 510
529	lipa drobnolistna obwód 2 6 m wysokość. 27	Janów	Dz.Urz. Wojewódz. Suwalskiego z 1998 r Nr 74, poz 510
530	dąb szypułkowy obwód. 3 66 m wysokość: 25 ni	Ruska Wieś	Dz.Urz. Wojewódz. Suwalskiego z 1998 r. Nr 74, poz. 510

3.5. Walory krajobrazowe.

Obszar gminy Ełk leży w korzystnym geograficznie obszarze Polski. Obejmuje on południową część Pojezierza Ełckiego będącego środkową częścią obszaru Pojezierza Mazurskiego. Krajobraz tych ziem wymodelowany został przez liczne zlodowacenia czwartorzędowe na przestrzeni milionów lat, a głównie przez ostatnie - bałtyckie. Pagórkowaty krajobraz poprzecinany dolinami rzek i jezior sąsiaduje tu z dużymi kompleksami leśnymi i małymi zagajnikami, mokradłami i bagnami.

Zasadniczym elementem przyrodniczym określającym krajobraz ziemi ełckiej i jej turystyczny charakter, są jeziora. Wypełniają one rozległe rynny i doliny polodowcowe w promieniu 1 5 - 2 0 km od Ełku. Większość zbiorników wodnych, szczególnie położonych przy lasach i w sąsiedztwie wsi, stwarza miejsca o dużej atrakcyjności turystyczno - rekreacyjnej. Część z nich połączona jest z innymi akwenami poprzez rzeki i mniejsze ciek wodne. Na większości jezior można uprawiać żeglarstwo, są też doskonałe warunki dla turystyki kajakowej.

Znaczącą rolę w krajobrazie zajmują małe bezodpływowe jeziora tzw. „oczka wodne” Położone w głębi lasów lub wśród pól w otoczeniu charakterystycznej nadbrzeżnej roślinności, wzbogacają ogromnie walory krajobrazowe gminy. Większość akwenów zasobna jest w różne gatunki ryb.

O walorach krajobrazowych tej ziemi decydują też lasy, które zajmują prawie 30 % powierzchni gminy. Występują w kilkudziesięciu kompleksach, od małych, kilkuhektarowych do dużych o powierzchni ponad 4 tys. ha. Liczne niewielkie skupiska drzewostanu o różnorodnej strukturze są charakterystycznym elementem krajobrazu mazurskiego.

Ponieważ lasy ełckie wywodzą się z dawnego kompleksu borów suchych Puszczy Augustowskiej, drzewostanem dominującym w ponad 75 % ich powierzchni jest sosna z poszyciem jałowca, ponadto świerk i brzoza. Drzewostan ten tworzy specyficzny mikroklimat leśny, korzystnie wpływający na samopoczucie ludzi. Szczególnie odczuwalne jest to w większych kompleksach leśnych, m.in. w okolicach Ełku, Przykopyki i Ruskiej Wsi. Ważnym elementem środowiska leśnego gminy Ełk jest bogata fauna. Występują tu najczęściej: jeleń, dzik, zając, kuna, tchórz, ryś, wilk a także łoś i bóbr. Liczne gatunki ptactwa m.in. kuropatwy, cietrzewie a w pobliżu wód żurawie i kormorany.

Istotnym elementem krajobrazu jest rzeźba terenu. Występują na terenie gminy dwa typy krajobrazu. Część północna i wschodnia jest mocno pofałdowana. Układają się tam na przemian wysoczyzny oraz doliny i kotliny morenowe. Wysoczyzny ciągną się na przestrzeni kilku i kilkunastu kilometrów w formie łagodnych wzgórz. Niekiedy rzeźba jest bardziej urozmaicona tworząc wzgórza o stromych stokach, poprzecinanych głębokimi jarami a skupiska kamieni i pojedyncze głazy narzutowe dodatkowo wzbogacają krajobraz. Najciekawsza tego typu rzeźba występuje na północny zachód od Siedlisk.

Odmienny krajobraz występuje w części środkowej i południowej ziemi ełckiej. Obniżające się od północy tereny gminy stają się coraz mniej pofałdowane, przechodząc stopniowo w łagodne doliny a następnie w wielkie obszary równinne, stanowiące część Równiny Augustowskiej.

Podkreślenie walorów krajobrazowych gminy stanowią strefy chronionego krajobrazu ustalone Rozporządzeniem Wojewody z 1998 r.

Na terenie gminy występuje szereg tzw. jednostek architektoniczno-krajobrazowych. Są to sylwety obiektów architektonicznych, często zabytkowych w powiązaniu z elementami środowiska przyrodniczego. Po raz pierwszy w planowaniu przestrzennym, gminy podjęto próbę zwrócenia uwagi na wartości kulturowo-przestrzenne w krajobrazie, co zostało w "Studium" gminy uwidocznione na wyodrębnionych planszach mapowych.

3.6. Powiązania przyrodnicze.

Powiązania przyrodnicze na terenie gminy mają ścisły związek nie tylko z lokalnym ekosystemem, ale także z ekosystemem regionu, kraju, a nawet Europy. Znaczna część obszaru gminy położona szerokim pasem na północ od drogi krajowej nr 16 i na zachód od drogi krajowej nr 65 stanowi element obszaru węzłowego z biocentrami o znaczeniu międzynarodowym - ECONET. Natomiast południowo - wschodnia część gminy położona na południe od drogi krajowej nr 16 i na wschód od drogi krajowej nr 65 jest elementem korytarza ekologicznego o znaczeniu międzynarodowym. Zasięg tych ponadlokalnych struktur przyrodniczych oraz innych obszarów chronionych przedstawiono na obu głównych rysunkach Studium.

3.7. Konflikty ekologiczne.

W aktualnej sytuacji na terenie gminy Ełk ostro rysujących się konfliktów ekologicznych - nie ma.

Do przeszłości należą degradujące środowisko przyrodnicze wielkotowarowe fermy hodowlane byłych Państwowych Gospodarstw Rolnych.

Dostrzegalny konflikt ekologiczny może stanowić lokalizacja wysypiska śmieci w Siedliskach, które zlokalizowane jest na skraju obszaru węzłowego ECONET. Jednakże podjęte działania w kierunku zmniejszenia uciążliwości tego obiektu dla środowiska oraz zastosowanie nowoczesnych metod składowania i segregacji, a także późniejszej rekultywacji, pozwalają na stosunkowo bezkonfliktowe funkcjonowanie tego obiektu.

Niedostosowane do wzrastającego natężenia komunikacyjnego drogi kołowe także stanowią pewien konflikt mający negatywny wpływ zarówno na środowisko jak i na jakość życia mieszkańców. Przykładem takich dróg są obie drogi krajowe przebiegające przez teren gminy.

Zagrożeniem na terenach przyjeziomych jest brak systemowych rozwiązań odprowadzenia ścieków i usuwania odpadów stałych.

Do konfliktów ekologiczno - przestrzennych można w pewnym stopniu zaliczyć też pozostałości po byłych PGR-ach a w szczególności degradujące ład przestrzenny zaniedbane zabudowania i obiekty.

3.8. Wykaz obszarów chronionych na podstawie przepisów o ochronie przyrody.

3.8.1. Rozporządzenie Nr 82 / 98 Wojewody Suwalskiego z dnia 15 czerwca 1998 r. w sprawie zasad gospodarki przestrzennej na obszarach chronionego krajobrazu

województwa suwalskiego (Dz. Urz. Woj. Suwalskiego Nr 36, poz. 194 z 1998 r.).

3.8.2. Rozporządzenie Nr 53 Wojewody Olsztyńskiego z dnia 16 czerwca 1998 r. w sprawie systemu obszarów chronionych w województwie olsztyńskim, wyznaczania obszarów chronionego krajobrazu oraz zasad gospodarowania na tych obszarach (Dz. Urz. Woj. Olsztyńskiego Nr 13, poz. 186 z 1998 r.).

4. STAN I FUNKCJONOWANIE ŚRODOWISKA KULTUROWEGO

4.1. Historia (wydarzenia i postacie historyczne)

Na terenie gminy brak jest pamiątek ściśle historycznych, których nie uwzględniono w innych częściach opracowania. W zasadzie, poza cmentarzami wojennymi, które zlokalizowane są w miejscach lub w sąsiedztwie bitew z I wojny światowej, nie są one widoczne w terenie (poza tablicą pamiątkową w Lepakach). Z wydarzeń historycznych, które miały miejsce na terenie gminy wymienić należy przede wszystkim:

- powstanie starostwa w Stradunach (XVI w.)
- najazd Tatarów w okresie wojen polsko - szwedzkich, w latach 1656 - 1657
- wielką epidemię w latach 1709 - 1711
- pobyt cesarza Aleksandra II w Ełku po klęsce wojsk napoleońskich (1813 r.)
- przyjazd cesarza Wilhelma II w lutym 1915 r. w czasie walk niemiecko - rosyjskich, do powiatu ełckiego.
- wielkie migracje ludności w latach 1945 - 1946

Brakuje ciekawszych postaci związanych z terenem gminy. Osoby szerzej znane mieszkały i działały przede wszystkim w mieście Ełk.

Wśród osób pochodzących z gminy można wspomnieć o Friedrichu Recku urodzonym w Malczewie, który był niemieckim parlamentarzystą, krytykiem teatralnym, autorem licznych powieści i scenariuszy filmowych, zmarłym w obozie koncentracyjnym w Dachau.

W Stradunach działał pastor Jerzy Wasiński, twórca kancjonału pruskiego wydanego w 1741 r.

W Lepakach Małych urodził się Michał Pospieszalski, mazurski twórca ludowy (we wsi znajduje się tablica pamiątkowa).

Materiały historyczne dotyczące gminy można znaleźć w Archiwum Państwowym w Ełku, Olsztynie oraz w Niemczech.

4.2. Charakterystyka zasobów kulturowych i zabytkowych

Zasób obiektów zabytkowych i kulturowych zawiera obiekty wpisane do rejestru zabytków, proponowane do wpisu do rejestru zabytków. Poza zasobem istnieje szereg obiektów powstałych przed 1945 r., będących elementem krajobrazu kulturowego. Sposób ich traktowania zostanie omówiony w dalszej części opracowania.

Obiekty stanowią grupy o różnych funkcjach użytkowych, o różnym przeznaczeniu i różnej formie zachowania. Obiekty kubaturowe występują w formie zabudowy skupionej lub rozproszone. Na omawianym terenie są również obiekty liniowe (aleje, czynne linie kolejowe). Cmentarze są obiektami usytuowanymi w pobliżu zabudowy

i układów liniowych.

4.2.1. Archeologia

Teren gminy jest stosunkowo dobrze przebadany pod kątem archeologicznym. Systematyczne badania powierzchniowe w ramach Archeologicznego Zdjęcia Polski objęły około 50 % obszaru gminy, zaś prace wykopaliskowe prowadzono na kilku stanowiskach (m.in. Miluki, Bajtkowo). Ogółem na terenie gminy znajduje się ponad sto stanowisk archeologicznych, z których 74 zasługuje na wyróżnienie. Duża liczba stanowisk pochodzi z epoki kamienia (głównie obozowiska z późnego paleolitu i mezolitu). Występują także obiekty z późniejszych okresów, a zwłaszcza z okresu rzymskiego, wczesnego średniowiecza i średniowiecza. Obok licznych osad spotyka się również grodziska (m.in. w Bajtkowie i Szeligach). Najwięcej stanowisk archeologicznych występuje w Milukach (11), Stradunach (8) i Oraczach. Do rejestru są wpisane dwa stanowiska (Bajtkowo 1 i Szeligi 1).

Duże walory krajobrazowe posiadają również domniemane grodziska, kopce i kurhany w Buczkach (st.4), Ledze (st.1), Mrozach Wielkich (st. I), Stradunach (st. 1), Szeligach (st. 2), Malinówce (st. 2), Oraczach (st. 4 i 6), Regielnicy (st.1), Sędkach - Ropelach (st. 16). Jednakże ich wartość naukowa może być potwierdzona dopiero po przeprowadzeniu badań weryfikacyjnych. Pozostałe stanowiska należą do tzw. obiektów płaskich, nie wyróżniających się w terenie. Do najciekawszych pod względem poznawczym należą: obozowisko od mezolitu po epokę brązu i osada z okresu rzymskiego w Gizach (st. 4), obozowisko mezolityczne, osady z neolitu, epoki brązu, okresu rzymskiego, wędrowek ludów i wczesnego średniowiecza w Milukach (st. 4), obozowisko z epoki kamienia, osada średniowieczna oraz nowożytna huta szkła w Sajzach (st. 12) oraz wielokulturowe stanowisko w Stradunach (nr. 13).

4.2.2. Zabytki ruchome

Teren gminy jest ubogi w zabytki ruchome. Pierwszą grupę stanowią zabytki sakralne znajdujące się w kościele parafialnym w Stradunach (m.in. obrazy, prospekt organowy oraz płyty nagrobne). Druga grupa to zabytki sepulkralne. Są to głównie żeliwne krzyże nagrobne występujące na niektórych cmentarzach ewangelickich.

4.2.3. Obiekty architektury, budownictwa i techniki

Na obszarze gminy znajduje się ponad 100 obiektów o wartościach zabytkowych i kulturowych.

Architekturę sakralną reprezentują dwa dawne kościoły ewangelickie (Bajtkowo i Straduny). Kościół w Bajtkowie, w stylu neogotyckim, obecnie rzymskokatolicki pod wezwaniem MB Różańcowej, powstał po utworzeniu parafii w 1895 r. Po drugiej wojnie światowej został przejęty przez katolików. Kościół ewangelicki w Stradunach, dzisiaj rzymskokatolicki pod wezwaniem MB Królowej Polski, posiada dłuższą historię. Pierwszy kościół zbudowano tu w końcu XV w, jeszcze przed utworzeniem parafii (1554 r.). Kościół ten spłonął 21 września 1736 roku.

Odbudowano go w obecnej postaci w 1738 r.

Dużą grupę stanowią zespoły dworskie i folwarczne (18), w skład których wchodzi dwory i różnego rodzaju budynki gospodarcze. Większość zespołów powstała w końcu XIX lub na początku XX wieku. Stan ich jest przeważnie zły lub bardzo zły, często są one przebudowane i odbiegają swoim wyglądem od pierwotnej formy. W grupie tej można wymienić między innymi zespoły w Chełchach, Chojniaku, Ełku POHZ, Ledze, Pistkach, Ruskiej Wsi, Stradunach, Talusach i Witynach. Bez dworów istnieją zespoły w miejscowościach: Bajtkowo, Konieczki, Kałęczyny, Pistki. W Malinówce ocalał gruntownie przebudowany dwór.

Stosunkowo liczne są zespoły szkolne. Powstały one na początku XX wieku lub w okresie międzywojennym. W skład ich wchodzi szkoły oraz sąsiadujące z nimi budynki gospodarcze. Znajdują się one we wszystkich większych miejscowościach i są stosunkowo dobrze zachowane. Występują między innymi w Bartoszech, Baranach, Bobrach, Chrzanowie, Krokociach i in.

W większości wsi oraz na koloniach zachowały się historyczne domy, powstałe w końcu XIX wieku, przed I wojną światową oraz w latach dwudziestych i trzydziestych (np. w Bartoszech, Mostołtach, Mrozach Wielkich, Oraczach, Piaskach, Płocicznie, Rożyńsku, Sajzach, Zdedach, Lepakach M.). Karczmy (tzw. Gasthaus) występują w Mostołtach, Stradunach i Woszczelach. Mało jest obiektów historycznych związanych z leśnictwem (leśniczówki w Mrozach Wielkich i Milukach).

Stosunkowo liczna jest grupa zespołów budowli i urządzeń kolejowych (budynki stacyjne, magazyny, mosty). Obiekty te powstały przeważnie na początku XX wieku i zachowały się przy czynnych liniach kolejowych: Ełk - Pisz - Olsztyn (Bajtkowo, Nowa Wieś Ełcka), Ełk - Mikołajki - Olsztyn (Bartosze - Rogale), Ełk - Gołdap (Chełchy), Ełk - Giżycko - Olsztyn (Woszczele). Osobne miejsce w tej grupie przypada Ełckiej Kolei Wąskotorowej Ełk - Laski Małe - Turowo, - Laski Małe - Zawady. Z innych budowli inżynierskich zachowały się mosty w Bartoszech (1), Ełku (3), Guzkach (1).

Budynki przemysłowe są reprezentowane przez młyny w Nowej Wsi Ełckiej, Płocicznie i Woszczelach oraz gorzelnie w Pistkach, Ruskiej Wsi i Stradunach. W zakresie współczesnych obiektów obronnych należy odnotować żelbetowy schron w Nowej Wsi Ełckiej, kilka schronów wzdłuż rzeki Legi na jeden ckm oraz szcztakowo zachowane okopy z 1944 roku z nielicznymi formami betonowymi tzw. Kochtopfe.

Do rejestru zabytków są wpisane cztery obiekty (dawne kościoły ewangelickie w Bajtkowie i Stradunach, plebania w Bajtkowie oraz młyn wodny w Nowej Wsi Ełckiej). W archiwum Delegatury Służby Ochrony Zabytków w Ełku znajduje się stosunkowo niewiele kart ewidencyjnych dokumentujących obiekty architektury, budownictwa i techniki z gminy Ełk.

4.2.4. Ruralistyka

Układy przestrzenne wsi ełckich ukształtowały się głównie w XIX wieku (zwłaszcza w latach pięćdziesiątych, sześćdziesiątych i siedemdziesiątych) oraz w okresie międzywojennym. Stara struktura dominującej na tym terenie ulicówki z układem

niwowym i trójpolówką, sięgająca średniowiecza, zaczęła zmieniać się już od początków XIX wieku wskutek znoszenia poddaństwa i uwłaszczenia chłopów, najpierw w dobrach państwowych (1806 r.), później prywatnych (pierwszy edykt 1811 r.). W ślad za tym postępowała separacja oraz komasacja gruntów. Procesy te spowodowały z jednej strony zmniejszenie się ilości gospodarstw chłopskich, z drugiej zaś powiększenie arealu majątków i folwarków oraz wzrost liczby komorników i chłopów bezrolnych, znajdujących często zatrudnienie w dużych gospodarstwach ziemskich. Komasacją zwłaszcza w latach sześćdziesiątych, spowodowała powstanie licznych kolonii oraz rozrzedzenie dotychczasowej zwartej zabudowy wsi (głównie ulicówek, sporadycznie owalnie). Cechą charakterystyczną pól stały się układy blokowe, blokowo - pasmowe i rzadziej pasmowe. W latach siedemdziesiątych XIX wieku rozpoczęto parcelację, którą kontynuowano do pierwszej wojny światowej i w okresie międzywojennym. Duży ruch budowlany miał miejsce po pierwszej wojnie światowej. Wieś ełcka zniszczona wskutek działań wojennych, została odbudowana. Pojawiły się nowe gospodarstwa kolonijne z charakterystycznymi budynkami mieszkalnymi i gospodarczymi. Po drugiej wojnie światowej nastąpiły gruntowne przekształcenia własnościowe. Polscy osadnicy zajmowali gospodarstwa poniemieckie, a granice historyczne pól, przynależne do poszczególnych gospodarstw uległy dużym zmianom. Szczególnie głębokie przekształcenia w układach historycznych pól miały miejsce w dawnych majątkach, przemienionych w latach czterdziestych w przedsiębiorstwa państwowe.

Obecna wieś ełcka posiada dwa podstawowe typy zabudowy. Z jednej strony są to pozostałości dawnej typowej ulicówki (np. Rożyńsk, Guzki, Bobry, Mołdzie, Piaski, Sajzy, Mrozy, Suczki, Kałęczyny, Krokocie, Przykopa Siedliska Woszczele), niekiedy z elementami wielodrożnicy (np. Straduny, Oracze, Mostoły), z drugiej - właściwa zabudowa kolonijna (występuje w całej gminie). Wieś wielodrożna jest bardzo rzadko spotykana np: Nowa Wieś Ełcka przekształcona z ulicówki. Siedliska wiejskie są przeważnie czworoboczne, wydłużone, z domami ustawionymi kalenicą do drogi, zaś pola mają układ blokowy i blokowo - pasmowy. Odrębny charakter przestrzenny posiadają dawne majątki. Z reguły w skład każdego zespołu wchodzi budynki gospodarcze, tworzące trzy boki czworoboku zamkniętego z reguły budynkiem mieszkalnym - dworem. Za nim znajduje się park. W pewnym oddaleniu usytuowane są czworaki.

Wieś ełcką przecinają liczne drogi głównie biegnące promieniście do lub z Ełku, poprzecinane siecią dróg gruntowych. Przez obszar gminy przebiega kilka kolejowych linii szerokotorowych z magistralą Białystok - Korsze - Olsztyn oraz jedna linia wąskotorowa. Odegrały one istotną rolę dla ukształtowania się sieci osadniczej i rozwoju poszczególnych miejscowości. Ważną też rolę odgrywają rzeki Ełk i Lega oraz liczne jeziora nad których brzegami skupia się szereg wsi.

4.2.5. Parki

Z kilkunastu parków istniejących na terenie gminy w okresie międzywojennym, zachowało się dwanaście. Są to obiekty przede wszystkim podworskie, krajobrazowe, pochodzące przeważnie z XIX oraz z początków XX wieku. Z reguły

są one położone w bezpośrednim sąsiedztwie dworów i sąsiadują z elewacją ogrodową. Ich cechą charakterystyczną jest powiązanie z lokalnym krajobrazem. Drzewostan jest mało zróżnicowany. Dominują gatunki rodzimych drzew, jak: lipa, klon, grab i dąb. Granice niektórych parków wyznaczają obsadzenia, głównie w formie szpalerów np. w Pistkach. Wskutek małej troski dotychczasowych użytkowników (głównie PGR-ów) stan ich jest bardzo zły. Najlepiej przetrwał park w Ledze, położony w sąsiedztwie rzeki Legi oraz park w Mrozach z bogatym drzewostanem. Czytelne aleje zachowały się w Mostołtach. Liczny, choć jednorodny drzewostan istnieje w Ruskiej Wsi. Parki (poza Mrozami i częściowo Stradunami) są przeważnie zarośnięte chaszczami i samosiejkami. Brak jest bieżącej pielęgnacji. Sporadycznie prowadzono w nich dotychczas prace pielęgnacyjne. W licznych parkach dokonano rabunkowej wycinki drzew z przeznaczeniem na opał. Niekiedy użytkowano je niezgodnie z przeznaczeniem (np. w Stradunach przetrzymywano konie).

Większość parków posiada opracowania ewidencyjne. Trzy są wpisane do rejestru zabytków (Ruska Wieś, Legą, Straduny).

4.2.6. Cmentarze

W gminie Ełk znajduje się około 80 cmentarzy i mogił o wartościach kulturowych i historycznych. Tak duża ich liczba wynika głównie z faktu, że ziemie te pozostawały pod wielowiekowym wpływem religii protestanckiej. Wyznawcy tej religii często zakładali parę lub kilka cmentarzy we wsi. Przeważnie każdy właściciel majątku (lub bogatszy chłop) posiadał własny cmentarz rodzinny. Ogółem wśród 64 istniejących cmentarzy można wyróżnić obiekty wyznaniowe (ewangelickie, głównie wiejskie, rzadziej rodzinne). Trzydzieści cmentarzy wojennych pochodzi z okresu I wojny światowej. Osiem cmentarzy ewangelickich oraz sześć wojennych wpisanych jest do rejestru zabytków.

Cmentarze ewangelickie pochodzą głównie z I połowy XIX wieku, rzadziej z okresów późniejszych. Są one najczęściej założone na planie prostokąta, niekiedy w miejscach eksponowanych (na wzniesieniach). Wielkość ich jest zróżnicowana, rzadko jednak przekracza 0.5 ha. Mogiły są generalnie orientowane na osi wschód - zachód. Dominują nagrobki betonowe w kształcie skrzyni. Mogiły ziemne są nieczytelne. Na niektórych cmentarzach spotykamy mogiły i kwatery wojenne (np. w Nowej Wsi Ełckiej, Stradunach, Chrzanowie, Niekrasach, Śniepiach). Drzewostan składa się z gatunków drzew rodzimych oraz żywotnika zachodniego - typowego drzewa cmentarnego na terenie całych Mazur.

Wskutek wydarzeń drugiej wojny światowej, które spowodowały masową ucieczkę i migrację ludności, cmentarze ewangelickie od szeregu lat nie są pielęgnowane zmieniając się w enklawy przyrodnicze z bujną roślinnością. W zasadzie poza cmentarzami w Chrzanowie i w Malczewie, które doczekały się rewaloryzacji, pozostałe są w złym stanie.

Znacznie lepiej prezentują się cmentarze wojenne z pierwszej wojny światowej, licznie rozsiane na terenie gminy. Są to obiekty odrestaurowane: Bajtkowo (2 obiekty), Bartosze (1 obiekt), Karbowski (1 obiekt), Nowa Wieś Ełcka (3 obiekty),

Siedliska (2 obiekty), Szarek (1 obiekt), Talusy (1 obiekt) - i pielęgnowane na bieżąco. Niektóre z nich odznaczają się dużym rozmachem planistycznym np. Talusy, Karbowski. Dominują piny regularne, sporadycznie inne - np. w Karbowskiach owalny. Lokowane są niekiedy na wysokich wzniesieniach i wzgórzach, górujących w miejscowym krajobrazie.

Cechą charakterystyczną obiektów wojennych są przede wszystkim wspólne pochówki żołnierzy obu walczących armii. Na mogiłach, często obramowanych kostką kamienną dominują krzyże lub stele, niekiedy imienne. Mogiły rosyjskie są często anonimowe. Wyjątkowo na grobach występują krzyże drewniane. Centralnym akcentem większości cmentarzy wojennych jest krzyż drewniany ustawiony na cokole.

4.2.7. Krajobraz

Cała gmina jest położona na Pojezierzu Ełckim, charakteryzującym się dużą liczbą jezior i urozmaiconą geomorfologią. Pod względem struktury krajobrazu można wyróżnić dwie podstawowe jednostki.

Krajobraz otwarty obejmujący większość gminy oraz krajobraz zamknięty (lasy) występujący przede wszystkim w części zachodniej. Na podstawie metody prof. J. Bogdanowskiego wydzielono w gminie 97 zespołów jednostek krajobrazowo

- architektonicznych (JARK). Generalnie należy stwierdzić, że krajobraz kulturowy gminy cechują:
- harmonijna zabudowa wiejska z zachowanymi układami historycznymi siedlisk i zagród
- rozległe i urozmaicone widoki na przedpoła wsi
- zachowana historyczna sieć komunikacji drogowej
- liczne cmentarze ewangelickie i wojenne

4.3. Zasób obiektów zabytkowych i kulturowych.

BAJTKOWO

1. Zespół kościelny
 - a) kościół ewangelicki - obecnie parafialny rzymskokatolicki p.w. MB Różańcowej, mur. ok. 1895 r. nr rej. 652
 - b) plebania, mur. nr rej. 1030
2. Zespół folwarczny
 - a) obora, mur.
 - b) obora, mur.
 - c) oborą, mur.
3. Zespół dworca kolejowego przy linii kolejowej Ełk - Ruciane Nida, 1883 r.
 - a) dworzec, mur.
 - b) magazyn spedycji kolejowej, mur.
 - c) magazyn, mur.
 - d) magazyn, mur.
4. Cmentarz ewangelicki, XIX w.
5. Cmentarz wojenny z I wojny światowej, nr rej. 992
6. Kwatera wojenna z I wojny światowej (przy kościele), nr rej. 993
7. Grodzisko wczesnośredniowieczne, st. I, nr rej. 31/66

BARANY

-
8. Zespół szkoły (dom nr 9):
a) szkoła, mur. pocz. XX wieku
b) budynek gospodarczy, mur. pocz. XX wieku
9. Dom nr 7, mur. pocz. XX wieku
10. Cmentarz ewangelicki, XIX wiek
11. Cmentarz ewangelicki, XIX wiek (nad Żabim Oczkiem)

BARTOSZE

12. Zespół szkoły (dom nr 25):
a) szkoła, mur. pocz. XX wieku
b) budynek gospodarczy', mur. pocz. XX wieku
13. Dom nr 15, mur. pocz. XX wieku
14. Dom nr 18, mur. pocz. XX wieku
15. Zespół dworca kolejowego przy linii kolejowej Ełk - Mikołajki, 1912 r.
a) dworzec, mur. 1912 r. przebudowany w okresie międzywojennym
b) magazyn spedycji kolejowej, szach ulec, 1912 r. przebudowany w okr. międzywojennym
c) dom mieszkalny, mur. 1912 r. przebudowany w okresie międzywojennym
d) magazyn, mur, 1912 r przebudowany w okresie międzywojennym
e) magazyn, mur. 1912 r. przebudowany w okresie międzywojennym
f) most kolejowy nad drogą kołową, żelbet
16. Cmentarz ewangelicki, XIX wiek
17. Cmentarz ewangelicki, k. XIX wieku
18. Cmentarz wojenny z I wojny światowej
19. Mogiła wojenna z I wojny światowej, nr rej. 870

BIENIE

20. Cmentarz ewangelicki, XIX wiek

BOBRY

21. Zespół szkoły (dom nr 8)
a) szkoła, mur. okres międzywojenny, przebud.
b) budynek gospodarczy, mur. pocz. XX wieku
22. Cmentarz ewangelicki, XIX wiek

BORKI

23. Cmentarz ewangelicki, XIX wiek
24. Cmentarz ewangelicki, XIX wiek

BUCZKI

25. Cmentarz ewangelicki, XIX wiek
26. Kurhan o nieokreślonej chronologii, st. 2
27. Grodzisko wczesnośredniowieczne, st. 4

BUNIAKI

28. Zespół dworski:
a) dwór, mur. pocz. XX wieku
b) jałownik, mur. pocz. XX wieku
c) stajnia, mur. pocz. XX wieku
d) dwa czworaki, mur. pocz. XX wieku

CHEŁCHY

29. Zespół dworski:

- a) dwór, mur. pocz. XX wieku
 - b) budynek inwentarski, mur. pocz. XX wieku
 - c) budynek inwentarski, mur. pocz. XX wieku
 - d) obora, mur. pocz. XX wieku
 - e) obora, mur. pocz. XX wieku
30. Dawna karczma (dom nr 3), mur. pocz. XX wieku
31. Zespół dworca kolejowego przy linii kolejowej Ełk - Gołdap, 1879 r.
- a) dworzec, mur. przebudowany w okresie międzywojennym
 - b) magazyn, mur. przebudowany w okresie międzywojennym
32. Cmentarz ewangelicki, XIX wiek, nr rej. 644
33. Cmentarz ewangelicki, XIX wiek, (na pld wsch od wsi)
34. Osada / późnego okresu rzymskiego, st 5

CHOJNIAK

35. Zespół dworsko - parkowy:
- a) dwór, mur. pocz. XX wieku
 - b) stajnia, mur. pocz. XX wieku
 - c) obora, mur. pocz. XX wieku
 - d) budynek inwentarski, mur. pocz. XX wieku
 - e) wiata drewniana, pocz. XX wieku
 - f) park, XIX wiek

CHRZANOWO

36. Zespół szkoły:
- a) szkoła, mur. okres międzywojenny
 - b) budynek gospodarczy, mur. okres międzywojenny
37. Zespół dozoru kolejowego przy linii kolejowej Ełk - Mikołajki, 1912 r.
- c) domek dróżnika, mur.
 - d) budynek gospodarczy, mur.
38. Cmentarz ewangelicki, wiejski (poł. XIX w.), nr rej. 1028
39. Cmentarz ewangelicki, (nad jez. Sunowo)

CHRUŚCIELE

40. Cmentarz ewangelicki, XIX w.
41. Ślad osadnictwa mezolitycznego, st. 2
42. Ślad osadnictwa mezolitycznego, st. 3

CZAPLE

43. Cmentarz ewangelicki, XIX w.
44. Osada późnośredniowieczna, st. 2

DRUGLIN (jezioro)

45. Osada neolityczna, st. I (wyspa Borsza)
46. Osada neolityczna, st. 2 (wyspa Parchacza)

EŁK

47. Zespół dworski:
- a) dwór, mur. XIX/XX wiek
 - b) stajnia, mur. XIX/XX wiek

- c) obora, mur. XIX/XX wiek
 - d) magazyn, mur. XIX/XX wiek
 - e) stodoła drewniana
48. Most kolejowy nad drogą kołową na linii kolejowej Ełk - Mikołajki, 1912 r.
49. Most kolejowy nad rzeką na linii kolejowej Ełk - Mikołajki, 1912 r.
50. Most drogowy na linii kolejowej Ełk - Mikołajki, 1912 r.
51. Cmentarz ewangelicki, XIX wiek (POHZ)
52. Obozowisko późnopalaeolityczne i mezolityczne, st. 1,2
53. Obozowisko późnopalaeolityczne i mezolityczne, st. 3
54. Obozowisko z epoki kamienia, st. 4
55. Obozowisko paleolityczne i mezolityczne, st. 6

GIŻE

56. Osada mezolityczna - epoka brązu, okres rzymski, st.4
57. Ślad osadnictwa mezolitycznego - epoka żelaza, st. 6

GUZKI

58. Dom nr 7, mur. pocz. XX wieku
59. Most drogowy nad linią kolejową Ełk - Mikołajki, 1912 r.
60. Cmentarz ewangelicki, XIX wiek

JANOWO

61. Zespół dworsko - parkowy:
a) dwór, mur. pocz. XX wiek
b) obora, mur. pocz. XX wiek
c) stodoła, mur. pocz. XX wiek
d) park, XIX, XX wiek

KALĘCZYNY

62. Pozostałości zespołu dworskiego:
a) stajnia, mur, XIX/XX wiek
b) obora, mur. XIX/XX wiek
63. Cmentarz ewangelicki, XIX wiek
64. Cmentarz ewangelicki, XIX wiek

KARBOWSKIE

65. Cmentarz wojenny z I wojny światowej, nr rej. 994
66. Cmentarz ewangelicki, XIX wiek

KONIECZKI

67. Pozostałości zespołu dworskiego:
a) stajnia, mur. XIX/XX wiek
b) czworak, mur. XIX/XX wiek
68. Zespół folwarczny (nr 1):
a) dom, mur. pocz. XX wieku
69. Cmentarz ewangelicki, XIX wiek
70. Zespół śladów osadnictwa z późnego paleolitu i średniowiecza, st.2

KOZIKI

71. Ślad osadniczy z wczesnego średniowiecza, st. 2
72. Osada późnośredniowieczna, st. 4

KROKOCIE

73. Zespół szkoły (dom nr 4):

- a) szkoła, mur. pocz. XX wieku
- b) budynek gospodarczy, mur. pocz. XX wieku

74. Dom nr 17, mur. pocz. XX wieku

75. Dom nr 19, mur. pocz. XX wieku

76. Cmentarz ewangelicki, XIX wiek

77. Ślad osadnictwa epoka kamienia - epoka brązu, osada wczesnośredniowieczna i średniowieczna, st. 1

LEGA

78. Zespół dworsko - parkowy:

- a) dwór, mur. pocz. XX wiek
- b) obora, mur. pocz. XX wiek
- c) jałownik, mur. pocz. XX wiek
- d) park, poł. XIX wieku, nr rej. 588

79. Cmentarz ewangelicki, XIX w.

80. Cmentarz ewangelicki, rodzinny, XIX wiek, nr rej. 810

81. Kopiec strażniczy - grodzisko wczesnośredniowieczne ?, st. 1

LEPAKI MAŁE

82. Cmentarz ewangelicki, XIX wiek

LEPAKI WIELKIE

83. Cmentarz ewangelicki, XIX w.

84. Cmentarz ewangelicki, 2 poł. XIX wieku

MALCZEWO

85. Cmentarz ewangelicki, rodzinny, XIX wiek

MALINÓWKA

86. Zespół dworsko - parkowy:

- a) dwór, mur. pocz. XX wieku, przebudowany
- b) park

87. Dom nr 3, mur. pocz. XX wieku

88. Dom nr 5, mur. pocz. XX wieku

89. Dom nr 10, mur. pocz. XX wieku

90. Cmentarz ewangelicki, XIX wiek

91. Kopiec o nieokreślonej chronologii, st 2

92. Osada późnośredniowieczna i średniowieczna, st. 4

MAŁKINIE

93. Cmentarz ewangelicki, XIX wiek

MILUKI

94. Zespół szkoły:

- a) szkoła, mur, pocz. XX wieku, przebudowana
- b) budynek gospodarczy, mur. pocz. XX wieku

95. Zespół leśniczówki:

- a) leśniczówka, mur. pocz. XX wieku, przebudowana
- b) budynek gospodarczy, mur. pocz. XX wieku

96. Cmentarz ewangelicki, XIX wiek

-
97. Osady (neolit, okres rzymski, wczesne średniowiecze), st. 2
98. Obozowisko z epoki kamienia, osada wczesnośredniowieczna, st. 3
99. Obozowisko mezolityczne, neolityczne i z epoki brązu, osada z okresu rzymskiego i wędrowek ludów, osada wczesnośredniowieczna, st. 4
100. Obozowisko - epoka kamienia - epoka brązu, ślady osadnictwa - wczesne średniowiecze i średniowiecze, st. 9
101. Ślady osadnictwa z mezolitu - epoki brązu, okresu rzymskiego i średniowiecza, st. 10
102. Obozowisko od mezolitu do epoki brązu, ślad osadnictwa z wczesnego średniowiecza, osada średniowieczna, st. 11
103. Obozowisko od mezolitu po epokę brązu, st. 15
104. Obozowisko od mezolitu po neolit, st. 16
105. Obozowisko z epoki kamienia, ślad osadnictwa wczesnośredniowiecznego, st. 18
106. Ślad osadnictwa z epoki kamienia, osada wczesnośredniowieczna, st. 20
107. Obozowisko późnopaleolityczne, mezolit po epokę brązu, osada wczesnośredniowieczna, st. 21

MOŁDZIE

108. Zespół szkoły (dom nr 7):
a) szkoła, mur. pocz. XX wieku
b) budynek gospodarczy, mur. pocz. XX wieku
109. Dom nr 6, mur. pocz. XX wieku.
110. Kuźnia, mur. pocz. XX w.
111. Cmentarz ewangelicki, XIX wiek

MOSTOŁTY

112. Dom osadniczy nr 1
113. Dom nr 8, mur. okres międzywojenny
114. Dom nr 13, mur. pocz. XX wieku
115. Dom nr 17, mur. pocz. XX wieku
116. Dawna karczma, ob. szkoła, mur. XIX/XX wiek
117. Park, XIX, XX wiek

MROZY WIELKIE

118. Dom nr I, mur. pocz. XX wieku
119. Dom nr 16, mur. okres międzywojenny
120. Dom nr 29, mur. pocz. XX wieku
121. Zespół szkoły (dom nr 18):
a) szkoła, mur. okres międzywojenny
b) budynek gospodarczy, mur. okres międzywojenny
122. Zespół leśniczówki:
a) leśniczówka, mur. pocz. XX wieku, przebudowana
b) park
123. Cmentarz ewangelicki, XIX wiek
124. Cmentarz wojenny z I wojny światowej (k. Szyby)
125. Grodzisko wczesnośredniowieczne, st. 1
126. Ślad osadnictwa mezolit - epoka żelaza, osada wczesnośredniowieczna, st. 3
127. Osada późnośredniowieczna, st. 11

NIEKRASY

128. Zespół szkoły:
a) szkoła, mur. okres międzywojenny
b) budynek gospodarczy, mur. okres międzywojenny
129. Cmentarz ewangelicki, XIX wiek
130. Zbiorowa mogiła z I wojny światowej (na płd. krańcu wsi)
131. Mogiła z I wojny światowej (0.5 km na wschód od płd. krańca wsi)

NOWA WIEŚ EŁCKA

- 132. Dom nr 28 (ul. Kościuszki), mur. pocz. XX wieku
- 133. Dom nr 28 (ul. Kościuszki), mur. okres międzywojenny
- 134. Dom nr 30 (ul. Kościuszki), mur. okres międzywojenny
- 135. Zespół młyna wodnego:
 - a) młyn wodny, ob. elektrownia wodna, mur. ok. 1925 r. nr rej. 957
 - b) dom młynarza, mur. pocz. XX wieku
- 136. Zespół dworca kolejowego przy linii kolejowej Ełk - Ruciane Nida, 1883 r.
 - a) dworzec, mur. przebudowany w okresie międzywojennym
 - b) magazyn, mur.
 - c) magazyn, mur.
- 137. Schron żelbetowy, 1939 r.
- 138. Park dworski, XIX, XX wiek
- 139. Cmentarz ewangelicki (z kwaterą wojenną z I wojny światowej), XIX wiek
- 140. Mogiła żołnierska z I wojny światowej (k. linii kolejowej)
- 141. Ślad osadnictwa wczesnośredniowiecznego, st. 6
- 142. Obozowisko późny paleolit - epoka żelaza, ślad osadnictwa z przełomu er, osada wczesnośredniowieczna, st. 7

ORACZE

- 143. Zespół dozoru drogowego (nr I):
 - a) dom dróżnika, mur. pocz. XX wieku
 - b) budynek gospodarczy, mur. pocz. XX wieku
- 144. Zespół szkoły (nr 31):
 - a) szkoła, mur. pocz. XX wieku
 - b) budynek gospodarczy, mur. pocz. XX wieku
- 145. Dom nr 30, mur. pocz. XX wieku
- 146. Dom nr 32, mur. okres międzywojenny
- 147. Cmentarz ewangelicki, XIX wiek
- 148. Kurhan o nieokreślonej chronologii, st. 4
- 149. Osada z przełomu er, osada wczesnośredniowieczna, st. 5
- 150. Kurhan o nieokreślonej chronologii, st. 6
- 151. Osada średniowieczna, st. 10

PIASKI

- 152. Zespół szkoły (14):
 - a) szkoła, mur. pocz. XX wieku
 - b) budynek gospodarczy, mur. pocz. XX wieku
- 153. Dom nr 5, mur. pocz. XX wieku
- 154. Cmentarz ewangelicki, XIX wiek
- 155. Huta szkła z XVI wieku, st. 4
- 156. Osada średniowieczna, st. 12
- 157. Obozowisko z epoki kamienia, osady z okr. rzymskiego i wczesnego średniowiecza, st. 14

PISTKI

- 158. Zespół dworsko - parkowy:
 - a) dom mieszkalny, mur. XIX/XX wiek
 - b) gorzelnia, mur. XIX/XX wiek
 - c) stajnia, mur. XIX/XX wiek
 - d) obora, mur. XIX/XX wiek
 - e) park, XIX, XX wiek
- 159. Dom osadniczy (nr 31), mur. okres międzywojenny

160. Cmentarz ewangelicki, XIX wiek

PŁOCICZNO

161. Zagroda nr 4:

- a) dom, mur. pocz. XX wieku
- b) budynek gospodarczy, mur. pocz. XX wieku

162. Dom nr 11, mur. pocz. XX wieku

163. Zespół dawnego młyna (nr 24):

- a) dom młynarza, mur. pocz. XX wieku
- b) młyn, mur. pocz. XX wieku, przebudowany

164. Cmentarz ewangelicki, XIX wiek

PRZYKOPKA

165. Zespół szkoły:

- a) szkoła, mur. pocz. XX wieku
- b) budynek gospodarczy, mur. pocz. XX wieku

166. Zespół dozoru kolejowego przy linii kolejowej Ełk - Gołdap, 1879 r.

- a) dom dróżnika, mur.
- b) budynek gospodarczy, mur.

167. Cmentarz ewangelicki, XIX wiek

168. Osada wczesnośredniowieczna, st.5

169. Osada nowożytna, st. 7

PRZYTUŁY

170. Cmentarz ewangelicki, XIX wiek.

REGIEL

171. Cmentarz ewangelicki, XIX wiek

172. Cmentarz ewangelicki, XIX wiek

173. Cmentarz ewangelicki, rodzinny, XIX wiek

174. Osada późnośredniowieczna, st. 1

REGIELNICA

175. Zespół dworski:

- a) dwór, mur. XIX/XX wiek
- b) obora, mur. XIX/XX wiek
- c) stodoła, drewn. pocz. XX wieku

176. Cmentarz ewangelicki, XIX wiek

177. Kurhan o nieokreślonej chronologii, st. 1

ROGALE

178. Zespół dworca kolejowego przy linii kolejowej Ełk - Mikołajki, 1912 r.

- a) dworzec, mur.
- b) magazyn spedycji kolejowej, szachulec
- c) dom mieszkalny, mur.
- d) magazyn, mur.
- e) magazyn, mur.

ROMEJKI

179. Cmentarz ewangelicki, XIX wiek

ROŻYŃSK

180. Zespół szkoły (nr 17):

- a) szkoła, mur. pocz. XX wieku
- b) budynek gospodarczy, mur. pocz. XX wieku
- 181. Dom nr 5, mur. pocz. XX wieku
- 182. Dom nr 6, mur. pocz. XX wieku
- 183. Dom nr 18, mur. pocz. XX wieku
- 184. Dom nr 34, mur. pocz. XX wieku
- 185. Dom nr 35, mur. pocz. XX wieku
- 186. Cmentarz ewangelicki, wiejski, XIX wiek
- 187. Cmentarz ewangelicki, i na półn. wsch. od przystanku kolejowego), XIX wiek

RUSKA WIEŚ

188. Zespół dworska - parkowy:
- a) dwór, mur. pocz. XX wieku
 - b) gorzelnia, mur. pocz. XX wieku
 - c) stajnia, mur. pocz. XX wieku
 - d) obora, mur. pocz. XX wieku
 - e) stodoła, drewn. pocz. XX wieku
 - f) wiata, drewn. po./. XX wieku
 - g) kuźnia, mur. pocz. XX wieku
 - h) park, 2 poł. XIX wieku, nr rej. 601

RYDZEWO

- 189. Osada nawodna z wczesnej epoki żelaza, st. I
- 190. Ślad osadnictwa z epoki kamienia, st. 2
- 191. Osada z epoki kamienia i okresu rzymskiego, st. 3
- 192. Osada z wczesnej epoki żelaza, st. 4

RYMKI

193. Zespół dworsko - parkowy:
- a) dwór, mur. pocz. XX wieku
 - b) stajnia, mur. pocz. XX wieku
 - c) obora, mur. pocz. XX wieku
 - d) magazyn, mur. pocz. XX wieku
 - e) magazyn, mur. pocz. XX wieku
 - f) budynek gospodarczy, mur. pocz. XX wieku
 - g) stodoła, drewn. Pocz. XX wieku
194. Cmentarz ewangelicki, XIX wiek, nr rej. 958

SAJZY

- 195. Dom nr 1, mur. pocz. XX wieku
- 196. Dom nr 2, mur. pocz. XX wieku
- 197. Dom nr 6, mur. XIX/XX wiek
- 198. Dom nr 16, mur. XIX/XX wiek
- 199. Cmentarz ewangelicki, XIX wiek
- 200. Obozowisko i osady od epoki kamienia do czasów nowożytnych, st. 11
- 201. Obozowisko z epoki kamienia, osada średniowieczna, nowożytna huta szkła, st. 12

SĘDKI

- 202. Cmentarz ewangelicki, XIX wiek.
- 203. Kopiec o nieokreślonej chronologii, st 16 (Sędki - Ropiele)

204. Ślad osadnictwa wczesnośredniowiecznego i osada nowożytna, st. 4

SIEDLISKA

205. Zespół szkoły (dom nr 52):

- a) szkoła, mur pocz. XX wieku
- b) budynek gospodarczy, mur. pocz. XX wieku

206. Dom nr 22, mur. pocz. XX w.

207. Dom nr 34, mur. pocz. XX w.

208. Stacja trafo, mur. okres międzywojenny

209. Cmentarz ewangelicki XIX w.

210. Cmentarz, wojenny żołnierzy niemieckich z I wojny światowej

211. Zbiorowa mogiła wojenna żołnierzy niemieckich z I wojny światowej

SIKORY OSTROKOLSKIE

212. Cmentarz ewangelicki, XIX wiek

213. Zespół śladów osadnictwa od późn. paleolitu po epokę żelaza, osada średniowieczna st 1

214. Ślad osadnictwa od mezolitu do epoki brązu i wczesne średniowiecze, st. 2

SORDACHY

215. Zespół szkoły (nr 2):

- a) szkoła, mur. pocz. XX wieku, przebudowana
- b) budynek gospodarczy, mur. pocz. XX wieku

216. Dom nr 6, mur. pocz. XX w.

217. Osada późnośredniowieczna i nowożytna, st. 4

STRADUNY

218. Kościół ewangelicki, ob. parafialny rzymskokatolicki, p.w. MB Królowej Polski, mur. XVI wiek (?), przebudowany 1736 - 1738 r. nr rej. 39

219. Zespół dworsko - parkowy:

- a) dwór, mur. poł. XIX wieku
- b) lamus, mur. XIX/XX wiek, przebudowany
- c) gorzelnia, pocz. XX wieku
- d) obora, mur. XIX/XX wiek
- e) stajnia, mur. XIX/XX wiek
- f) spichlerz, mur.
- g) magazyn, mur, XIX, XX wiek
- h) park, XIX, XX wiek, nr rej. 431

220. Dom nr 20, mur. 1931 r.

221. Dom nr 24, mur. pocz. XX wieku

222. Zespół dawnej karczmy (ul. Kajki):

- a) dom, mur. pocz. XX wieku
- b) sala taneczna, mur. pocz. XX wieku

223. Zespół młyna wodnego:

- a) dom młynarza, mur. pocz. XX wieku
- b) młyn wodny, ob. śrutownik, mur. pocz. XX wieku

224. Cmentarz ewangelicki (na płd. krańcu wsi), XIX wiek, nr rej. 835

225. Cmentarz ewangelicki (w płn. części wsi), nr rej. 811

226. Cmentarz ewangelicki (na płn. od wsi), XIX wiek

227. Grodzisko wczesnośredniowieczne, st 1

228. Osada średniowieczna, st. 4

229. Zespół obozowisk od epoki kamiennej do epoki brązu, ślad osadnictwa z okresu rzymskiego, osada średniowieczna, st. 5

-
230. Obozowisko z epoki kamienia, osada z okresu rzymskiego, ślady osadnictwa wczesnośredniowiecznego, st. 6
231. Obozowisko z epoki kamienia i osada średniowieczna, st. 13
232. Obozowisko paleolityczne, mezolit - epoka brązu, osada z okresu rzymskiego i wędrowek ludów, osada wczesnośredniowieczna, st. 13
233. Obozowisko mezolit - epoka żelaza, st. 14
234. Zespół śladów osadnictwa od mezolitu po wczesne średniowiecze, st. 16

SZAREJKI

235. Cmentarz ewangelicki, XIX w.

SZAREK

236. Zespół dworski:
a) dwór, mur. pocz. XX wieku
b) obora, mur. pocz. XX wieku
c) obora, mur. pocz. XX wieku
d) stodoła, drewn. pocz. XX wieku
237. Cmentarz wojenny z I wojny światowej, nr rej. 869

SZELIGI

238. Zespół szkoły:
a) szkoła, mur. pocz. XX wieku
b) budynek gospodarczy, mur. pocz. XX wieku
239. Cmentarz ewangelicki, XIX wiek, nr rej. 812
240. Grodzisko wczesnośredniowieczne, st. 1, nr rej. A-a-26
241. Grodzisko wczesnośredniowieczne, st. 2
242. Osada późnośredniowieczna, st. 4

ŚNIEPIE

243. Cmentarz ewangelicki, XIX wiek, nr rej. 86

TALUSY

244. Zespół dworsko - parkowy:
a) dwór, mur. pocz. XX wieku
b) jałownik, mur. pocz. XX wieku
c) stajnia, mur. pocz. XX wieku
d) stodoła, drewn. pocz. XX wieku - *nie istnieje, widoczne fundamenty*⁵
e) pozostałości parku. XIX/XX wiek
245. Cmentarz ewangelicki, XIX wiek
246. Cmentarz wojenny z I wojny światowej, nr rej. 831

WITYNY

247. Zespół dworsko - parkowy:
a) dwór, mur. pocz. XX wieku
b) stajnia, mur. pocz. XX wieku
c) obora, mur. pocz. XX wieku
d) stodoła, drewn. pocz. XX wieku
e) park dworski, XIX wiek

WOSZCZELE

⁵ Zmiana wprowadzona uchwałą Nr IX/53/2011 Rady Gminy Ełk z dnia 28 lutego 2011r.

248. Dom nr ul. Ełcka mur. pocz. XX wieku

Uwaga!

Tekst powyższy uwzględnia zmianę Studium zatwierdzoną uchwałą Nr IX/53/2011 z dnia 28 lutego 2011r. i stanowi załącznik nr 1 do tej uchwały.

249. Dom nr 16 (ul. Ełcka), mur. pocz. XX wieku
250. Dom nr 24 (ul. Ełcka), mur. pocz. XX wieku
251. Dawna karczma nr 17 (ul. Ełcka):
a) dom, mur. pocz. XX wieku
b) budynek gospodarczy, mur. pocz. XX wieku
252. Dom nr 38 (ul. Ełcka), mur. pocz. XX wieku
253. Dom nr 2 (ul. Przemysłowa), mur. pocz. XX wieku
254. Dom nr 7 (ul. Zielona), mur. pocz. XX wieku
255. Dom nr 11 (ul. Zielona), mur. pocz. XX wieku
256. Stacja trafo. mur. pocz. XX wieku
257. Zespół dworca kolejowego przy linii kolejowej Giżycko - Grajewo, 1868 r.
a) dworzec, mur. przebudowany w okresie międzywojennym
b) magazyn, mur.
c) dom mieszkalny, mur.
d) magazyn, mur.
258. Cmentarz ewangelicki, XIX wiek
259. Zespół folwarczny:
a) dom, mur. pocz. XX wieku
b) budynek inwentarski, mur. pocz. XX wieku
c) budynek inwentarski, mur. pocz. XX wieku

ZALESIE

- a) Pozostałości zespołu dworskiego: dwór, mur. pocz. XX wieku

ZDEDY

260. Zespół szkoły:
a) szkoła, mur. okres międzywojenny
b) budynek gospodarczy, mur. okres międzywojenny
261. Dorn nr 4, mur. pocz. XX wieku
262. Dom nr 8, mur. pocz. XX wieku
263. Cmentarz ewangelicki, XIX wiek

ZDUNKI

264. Zespół śladów osadnictwa z wczesnego średniowiecza, osada późnośredniowieczna, st. 1
265. Osada późnośredniowieczna, st.3

ŻELAZA

266. Cmentarz ewangelicki, XX wiek
267. Ełcka Kolej Wąskotorowa, Ełk - Laski Małe - Turowo -Laski Małe - Zawady, 1913 r.

III. UWARUNKOWANIA ZEWNĘTRZNE ROZWOJU I ZAGOSPODAROWANIA PRZESTRZENNEGO

1. INWESTYCJE O CHARAKTERZE PONADLOKALNYM

1.1. Komunikacja drogowa

1.1.1. Hierarchia dróg

W obszarze gminy w układzie hierarchicznym występują:

- 1) droga krajowa międzyregionalna nr 16 Grudziądz - Olsztyn - Ełk - Augustów - Ogrodniki - granica państwa
- 2) droga krajowa regionalna nr 65 granica państwa - Gołdap - Ełk - Białystok - Bobrowniki - granica państwa.
- 3) odcinki dróg wojewódzkich:
nr 667 Nowa Wieś Ełcka - Biała Piska
nr 656 Ełk - Woszczele - Zelki4) drogi powiatowe

1.1.2. Uwarunkowania funkcjonalne dróg

Do najważniejszych dróg zewnętrznych przechodzących przez teren gminy należą:

- 1) Droga DK16 relacji gr. województwa – Kisielice – Ilawa – Ostróda – Olsztyn – Barczewo – Biskupiec – Mrągowo - Mikołajki – Orzysz – Ełk – gr. Województwa;

Droga nr 16 na odcinku od S51 (Olsztyn) – S61 (Elk) dostosowana będzie do parametrów technicznych drogi klasy S (ekspresowej). Na rysunku studium wrysowany jest wariant IV.⁶

a) konieczność rezerwowania terenu dla wykonania obejścia miasta Elk od strony północnej. Na rysunku „Studium” pokazano propozycję przebiegu tego obejścia. Wymaga to wprowadzenia zakazu zabudowy w tej przestrzeni na szerokości około 100 m.

b) w perspektywie liczyć się trzeba z modernizacją tej drogi, w tym z jej znacznym poszerzeniem. W związku z tym należałoby już obecnie zaniechać jej dwustronnego obudowywania we wsiach, a dopuszczać zabudowę w odległości uzgodnionej z administratorem drogi.

2) Droga DK65 relacji: granica państwa – Gołdap – Olecko - Elk – gr. województwa. Klasa drogi GP (główna ruchu przyspieszonego).

W ramach europejskich porozumień realizowany jest I Pan – Europejskiego Korytarza Transportowego, w którego skład wchodzi droga ekspresowa Via Baltica. W ramach tego korytarza na kierunku Kowno – Warszawa projektowana jest droga krajowa S61 relacji Kowno - Warszawa, w klasie drogi ekspresowej, która przechodzi przez wschodnio – południową część gminy.⁷

a) konieczność dostosowania parametrów drogi do jej rangi w układzie dróg krajowych, a w pierwszej kolejności likwidacja mankamentów wymienionych w rozdziale II pkt 1.2.1.

3) Droga S61 relacji od węzła z drogą S8 (Ostrów Mazowiecka) – Łomża – Stawiski – Szczuczyn – Elk – Raczki – Suwałki – Budzisko (gr. Państwa).

Dostęp do dróg ekspresowych możliwa jest tylko poprzez węzły na drodze S61 dwa: Elk wschód i Elk południe. Projektowane węzły na tej drodze umożliwią łatwy dostęp do dróg europejskich a co za tym idzie również gospodarczy rozwój gminy.⁸

4) W przypadku modernizacji dróg wojewódzkich, dróg powiatowych i gminnych należy przyjmować co najmniej minimalne parametry dróg w liniach rozgraniczających i szerokościach jezdni, ustalone w ustawie o drogach.

1.2. Komunikacja kolejowa

Do ponadlokalnych elementów infrastruktury przestrzennej gminy zalicza się linia kolejowa I - rzędna Białystok - Korsze zelektryfikowana na odcinku Białystok - Elk.

W celu pełnego wykorzystania jej możliwości przewozowych konieczna jest elektryfikacja pozostałego jej odcinka.

Wśród inwestycji kolejowych o znaczeniu ponadlokalnym, Plan Zagospodarowania

⁶ Zmiana wprowadzona uchwałą Nr XLV/325/2017 Rady Gminy Elk z dnia 29.05.2017r.

⁷ Zmiana wprowadzona uchwałą Nr XLV/325/2017 Rady Gminy Elk z dnia 29.05.2017r.

⁸ Zmiana wprowadzona uchwałą Nr XLV/325/2017 Rady Gminy Elk z dnia 29.05.2017r.

Przestrzennego Województwa Warmińsko-Mazurskiego (uchwała Nr XXXIX/832/18 Sejmiku Województwa Warmińsko – Mazurskiego z dnia 28 sierpnia 2018r.), przewiduje prace na linii kolejowej E75 na odcinku Białystok – Suwałki – Trakiszki (granica państwa) [projekt o znaczeniu krajowym] oraz prace na linii kolejowej nr 219 na odcinku Ełk – Szczytno [projekt o znaczeniu makroregionalnym].⁹

1.3. Gazownictwo

Obecnie gmina nie posiada sieci gazowej. W planach rozwojowych przewiduje się rozbudowę systemu przesyłowego gazociągów wysokiego ciśnienia na terenie wschodniej części województwa warmińsko - mazurskiego Szczegółowy przebieg lokalnego gazociągu przesyłowego przez teren gminy nie jest obecnie znany. Ogólny kierunek odgałęzienia do Ełku od styku gmin: Ełk, Prostki i Kalinowo - jest inny niż przewidywany przebieg gazociągu określony w planie ogólnym zagospodarowania przestrzennego gminy z 1994 roku i uwidoczniony został na mapie „Infrastruktura techniczna - uwarunkowania”.

Przewiduje się wykorzystanie planowanego przebiegu gazociągu przez teren gminy do gazyfikacji położonych przy nim wsi.

W związku z tym na etapie opracowania planów miejscowych wsi leżących w możliwym zasięgu gazyfikacji należy przewidywać rezerwy terenowe dla gazociągów. Plan Zagospodarowania Przestrzennego Województwa Warmińsko-Mazurskiego (uchwała Nr XXXIX/832/18 Sejmiku Województwa Warmińsko – Mazurskiego z dnia 28 sierpnia 2018r.) zakłada budowę gazociągu dystrybucyjnego wysokiego ciśnienia relacji Interkonektor – Ełk– Ryn– Mrągowo przewidywane zaopatrzenie w gaz przewodowy miast: Ełk, Olecko, Pisz, Biała Piska.¹⁰

1.4. Elektroenergetyka

Istniejące Główne Punkty Zasilania tj.

=> GPZ EŁK 220/110/15 kV (zlokalizowany w Nowej Wsi Ełckiej)

=> GPZ EŁK Bis 400/110/ kV (zlokalizowany w Nowej Wsi Ełckiej)¹¹

=>GPZ EŁK POLNA 110/15 kV

=> GPZ EŁK SZELIGI 110/15 kV

oraz linie wysokiego napięcia U 0 i 220 kV, związane z zasilaniem tych stacji:

- 220 kV relacji Ostrołęka - Ełk
- 110 kV relacji Ełk - Biała Piska
- 110 kV relacji Ełk - Grajewo
- 110 kV relacji Ełk - Ełk Szeligi - Augustów
- 110 kV relacji Ełk - Ełk Polna - Olecko
- 110 kV relacji Ełk – Wydminy

pozostają w Studium jako ważne elementy krajowego systemu elektroenergetycznego, stanowiące istotne uwarunkowanie przestrzenne na terenie gminy.

Przewidywana rozbudowa systemu linii przesyłowych opisana została w drugim tomie

⁹ Zmiana wprowadzona uchwałą Nr Rady Gminy Ełk z dnia

¹⁰ Zmiana wprowadzona uchwałą Nr Rady Gminy Ełk z dnia

¹¹ Zmiana wprowadzona uchwałą Nr XLV/325/2017 Rady Gminy Ełk z dnia 29.05.2017r.

Studium.

Plan Zagospodarowania Przestrzennego Województwa Warmińsko-Mazurskiego (uchwała Nr XXXIX/832/18 Sejmiku Województwa Warmińsko – Mazurskiego z dnia 28 sierpnia 2018r.) zakłada modernizację stacji 220/110 kV Ełk1, budowę linii 110 kV Ełk1 – Orzysz – Mikołajki, modernizację linii 110 kV Ełk1 – Ełk2- Olecko na dwutorową.¹²

1.5. Zakład Utylizacji Odpadów w Siedliskach

Wysypisko śmieci w Siedliskach obsługuje gospodarkę odpadami stałymi z terenu całego powiatu ełckiego i ze względu na swoją rangę kwalifikuje się do obiektów o znaczeniu ponadregionalnym.

Projektowana rozbudowa i modernizacja wysypiska z sortownią i kompostownią odpadów oraz wyposażeniem w odpowiednią infrastrukturę umożliwi funkcjonowanie tego obiektu w dalszej perspektywie w warunkach zmniejszonego wpływu na środowisko przyrodnicze.

2. OGRANICZENIA W ZAGOSPODAROWANIU PRZESTRZENNYM WYNIKAJĄCE Z OBOWIĄZUJĄCYCH PRZEPISÓW

2.1. Ochrona przyrody

Na terenie gminy Ełk uchwałą Wojewódzkiej Rady Narodowej w Suwałkach Nr VII/51/89 z dnia 14 grudnia 1989 r. utworzono obszary chronionego krajobrazu. Zgodnie z art. 26 Ustawy o ochronie przyrody z dnia 16.10.1991 r. (Dz. U Nr 114, poz. 492 z późniejszymi zmianami) "Obszar chronionego krajobrazu obejmuje wyróżniające się krajobrazowo tereny o różnych typach ekosystemów. Zagospodarowanie tych systemów powinno zapewniać stan względnej równowagi ekologicznej systemów przyrodniczych". Jednocześnie wymieniona Ustawa w art.32 pozwala wojewodzie na wprowadzenia ograniczeń, zakazów' i nakazów przewidzianych w art.37 ust. 1, a także zgodnie z ust 2 wymienionego artykułu nakłada wymóg uzgodnień z wojewodą pozwoleń na działalność, której skutki dotyczą ograniczeń lub zakazów wprowadzonych w odniesieniu do przedmiotów lub obszarów objętych ochroną wydawanych na podstawie odrębnych przepisów. Rozporządzeniem Nr 82/98z dnia 15 czerwca 1998 r. w sprawie zasad gospodarki przestrzennej na obszarach chronionego krajobrazu i wokół jezior województwa suwalskiego (Dziennik Urzędowy Województwa Suwalskiego Nr 36 poz. 194) Wojewoda Suwalski wprowadza szereg zakazów i nakazów, których celem jest „zachowanie wartości przyrodniczych, krajobrazowych i kulturowych województwa suwalskiego”. Między innymi zgodnie z wymienionym rozporządzeniem zakazane jest wznoszenie wszelkich obiektów budowlanych, których forma jest obca architekturze regionalnej, tworzenia nowej kolonijnej zabudowy zagrodowej w odległości mniejszej niż 200 m od brzegów jezior oraz:

- realizacji nowych budynków inwentarskich w odległości mniejszej niż 200 m od brzegów wód;

¹² Zmiana wprowadzona uchwałą Nr Rady Gminy Ełk z dnia

- prowadzenia poza terenami osadniczymi działalności gospodarczej, wpływającej szkodliwie na środowisko lub powodujące degradację walorów krajobrazowych.

W paragrafie 3 Rozporządzenie nakłada m.in. obowiązek:

- porządkowania gospodarki wodno-ściekowej jednostek osadniczych i ośrodków wypoczynkowych.
- wiązania projektowanej bazy rekreacyjnej, w tym i budownictwa lotniskowego, z istniejącymi układami osadniczymi.

Na mocy paragrafu 4 Rozporządzenia utworzono wokół wszystkich jezior województwa strefy ochronne o szerokości, do czasu ustalonej w miejscowych planach zagospodarowania przestrzennego, 100 m pasa wokół jeziora. W strefach ochronnych jezior zabronione:

- wznoszenia jakichkolwiek nowych obiektów budowlanych, w tym i na potrzeby rolnictwa, nie związanych z utrzymaniem zbiorników wodnych oraz przystani wodnych i kąpielisk o charakterze ogólnodostępnym;
- wykonywania jakichkolwiek prac ziemnych.

Jednocześnie wyżej wymienionym rozporządzeniem Wojewoda nakłada na jednostki projektowe obowiązek, we współdziałaniu z organami samorządowymi miast i gmin, uwzględnienia w planach i studiach zakazów i nakazów określonych opisywanym Rozporządzeniem, a także uściślenia granic obszarów chronionego krajobrazu.

Na obszarach chronionego krajobrazu obowiązują także najniższe z dopuszczalnych natężeń hałasu w środowisku (Rozporządzenie Rady Ministrów z dnia 30.09.1980 r. w sprawie ochrony środowiska przed hałasem i wibracjami (Dz.U. Nr 24, poz.90). Rozporządzeniem Nr 8/91 Wojewody Suwalskiego z dnia 10 maja 1991 r. (Dziennik Urzędowy Województwa Suwalskiego Nr 17/poz. 169) w sprawie ustalenia stref ciszy na wodach i terenach do nich przyległych oraz obszarach rekreacyjno-wypoczynkowych w województwie suwalskim ustalono następujące obszary, na których obowiązuje strefa ciszy:

- wody i tereny przyległe w promieniu 300 m.
- ośrodki wypoczynkowe i kolonijne, pola namiotowe i campingowe, plaże oraz przystanie;
- oznaczone szlaki PTTK.

2.2. Ochrona ujęć wody

Zgodnie z ostatnimi zmianami do Ustawy o ochronie i kształtowaniu środowiska koniecznością jest ustanawianie stref ochronnych dla źródeł i ujęć wody służącej do zbiorowego zaopatrywania ludności w wodę do picia i potrzeb gospodarstw domowych oraz do produkcji artykułów żywnościowych i farmaceutycznych. Zasady ustanawiania stref ochronnych źródeł i ujęć wody określa Rozporządzenie Ministra Ochrony środowiska, Zasobów Naturalnych i Leśnictwa z dnia 5 .11.1991 r. (Dz. U. Nr 116, poz.504). Rozporządzenie to wyróżnia następujące tereny w strefie ochronnej:

- ochrony bezpośredniej;
- ochrony pośredniej;
- teren wewnętrzny,
- teren zewnętrzny.

Teren ochrony bezpośredniej ujęcia wód podziemnych obejmuje grunty, na których jest usytuowane ujęcie wody, oraz otaczający je pas gruntu o szerokości, licząc od zarysu budowli i urządzeń, służących do poboru wody:

- przy studniach wierconych - 8-10 m;
- przy studniach kopanych - 10-15 m;
- przy studniach zbiorczych poziomych systemów drenażowych - od 10 do 15m;
- przy ujęciu naturalnego wypływu wód podziemnych - od 15 do 20 m.

Na terenie ochrony bezpośredniej zabronione jest użytkowanie gruntów do celów nie związanych z eksploatacją ujęcia.

Strefę bezpośrednią i pośrednią ustala się na podstawie dokumentacji hydrologicznej. Zakres możliwych do wprowadzenia zakazów na terenie strefy ochronnej jest bardzo szeroki i obejmuje tak ważne dla zagospodarowania przestrzennego elementy jak: budowa osiedli mieszkaniowych, wydobywanie kopalin, lokalizacja zakładów przemysłowych, lokalizacja wysypisk odpadów, zarządzanie parkingów i obozowisk i wiele innych.

2.3. Ochrona przed oddziaływaniem pola elektromagnetycznego

Zarządzeniem Ministra Górnictwa i Energetyki z dnia 28 stycznia 1985 r. w sprawie szczegółowych wytycznych projektowania i eksploatacji urządzeń elektroenergetycznych w zakresie ochrony ludzi i środowiska przed oddziaływaniem pola elektromagnetycznego (M.P.Nr, poz 24) , które dotyczą projektowania napowietrznych linii elektromagnetycznych o napięciu znamionowym 110 kV i wyższym, ustalono dwie strefy wokół urządzeń elektromagnetycznych:

- strefę ochronną pierwszego stopnia jako obszar otaczający źródło pola elektromagnetycznego, w którym natężenie pola elektromagnetycznego przekracza wartości 10 kV/m przy najwyższym napięciu roboczym urządzenia;
- strefę ochronną drugiego stopnia jako obszar otaczający źródło pola elektromagnetycznego, w którym natężenie pola elektromagnetycznego wynosi od 1 kV do 10 kV/m przy najwyższym napięciu roboczym urządzenia. Najmniejsze odległości linii napowietrznych od płaszczyzn poziomych tj. balkonów, tarasów, dachów, przedstawiono w tabeli poniżej:

Odległości linii wysokich napięć od płaszczyzn poziomych wg stref

napięcie znamionowe linii kV	Najmniejsze odległości w m.	
	strefa pierwszego stopnia	strefa drugiego stopnia
110	4	14,5
220	5,5	26,0
400	8,5	33

2.4. Ochrona gruntów rolnych i leśnych

Ograniczenia w zmianie przeznaczenia terenów dotyczą przede wszystkim gruntów rolnych i leśnych. Zgodnie z Ustawą z dnia 3 lutego 1995 r. o ochronie gruntów rolnych i leśnych (Dz.U Nr. 16 z późniejszymi zmianami) ochrona gruntów rolnych polega na:

- ograniczeniu przeznaczania na cele nierolnicze lub nieleśne

-
- zapobieganiu procesom degradacji i dewastacji gruntów rolnych oraz szkodom w produkcji rolniczej, powstającym wskutek działalności nierolniczej;
 - rekultywacji i zagospodarowaniu gruntów na cele rolnicze;
 - zachowaniu torfowisk i oczek wodnych jako naturalnych zbiorników wodnych.

natomiast ochrona gruntów leśnych polega na:

- ograniczaniu przeznaczania na cele nieleśne lub nierolnicze,
- zapobieganiu procesom degradacji i dewastacji gruntów leśnych oraz szkodom w drzewostanach i produkcji leśnej, powstającym wskutek działalności nieleśnej,
- przywracaniu wartości użytkowej gruntom, które utraciły charakter gruntów leśnych wskutek działalności nieleśnej.
- poprawianiu ich wartości użytkowej oraz zapobieganiu obniżania ich produktywności.

Należy podkreślić, że do gruntów rolnych zalicza się także: parki wiejskie, grunty pod budynkami wchodzącymi w skład gospodarstw, zadrzewień i zakrzaczeń śródpolnych, pracownicze ogródki działkowe, torfowisk i oczek wodnych.

Przeznaczenie gruntów rolnych i leśnych na cele nierolnicze i nieleśne dokonuje się w miejscowym planie zagospodarowania przestrzennego.

Przeznaczenie na cele nierolnicze i leśne:

- gruntów rolnych stanowiących użytki klasy I-III, jeżeli ich zwarty obszar projektowany do takiego przeznaczenia przekracza 0,5 ha - wymaga uzyskania zgody Ministra Rolnictwa i Gospodarki Żywnościowej;
 - gruntów leśnych stanowiących własność Skarbu Państwa - wymaga uzyskania zgody Ministra Ochrony Środowiska, Zasobów Naturalnych i Leśnictwa lub upoważnionej przez niego osoby,
 - gruntów rolnych stanowiących użytki rolne klasy IV, jeżeli ich zwarty obszar projektowany do takiego przeznaczenia przekracza 1 ha,
 - gruntów rolnych stanowiących użytki rolne klasy V i VI, wytworzonych z gleb pochodzenia organicznego, oraz torfowisk i oczek wodnych, jeżeli mają być przeznaczone na cele budowy zbiorników wodnych, eksploatacji złóż kopalin, budowy dróg publicznych lub linii kolejowych,
 - pozostałych gruntów leśnych
- wymaga zgody wojewody.

ZESTAWIENIE OBOWIĄZUJĄCYCH MIEJSCOWYCH PLANÓW ZAGOSPODAROWANIA PRZESTRZENNEGO

ZATWIERDZONYCH PO 1.01.1995 r.

Tabela 1/PM

L.p	Miejscowość (obręb)	Przeznaczenie	Nr uchwały Rady Gminy Elk	Data Uchwały	Nr Dz. Urz. SUW-woj .suwalskie W-M – woj. warm.maz.	UWAGI
1.	2.	3.	4.	5.	6.	7.
1.	Chrusciele	MN, MP, ML	XXXIII/221/98	18.06.1998	SUW Nr 46, poz. 244 (1998)	
2	Bartosze	MN	XX/100/96	25.10.1996	SUW nr 79, poz. 245 (1998)	„POLMO”
3.	Bartosze	MN	XX/101/96	25.10.1996	SUW nr 79, poz. 246 (1988)	Dz.13i 14
4.	Bartosze-Judziki	MN	XXV/154/97	27.05.1997	SUW nr 39, poz. 259 (1997)	14/2 - 5
5.	Bartosze	Cz	XXXIII/222/98	18.06.1998	SUW nr 46, poz. 245 (1998)	żożn. niem.
6.	Chojniak	UŁ (PLUS GSM)	XXI/132/2000	3.11.2000	w-m nr 78 poz. 994 (2000)	Tel. komórk.
7.	Buczki	MR	XXV/152/97	27.05.97	SUW nr 39, poz. 249 (1997)	Dz.138
8.	Linia elektr. "400”	EN	VIII/47/99	25.06.1999	w-m nr 46, poz. 877 (1999)	„ALYTUS”
9.	Malinówka	UT	VIII/48/99	25.06.1999	w-m nr 6, poz. 1053 (1999)	Przy moście
10.	Mrozy Wielkie	MN, ML	XXXIII/97/98	18.06.1998	SUW nr 46, poz. 240 (1998)	Głuch
11.	Mrozy Wielkie	MN, MR, UT, ML	XXXIII/220/98	18.06.1998	SUW nr 46, poz. 243 (1998)	Stefanowski
12	Miluki	ML	XXV/151/97	27.05.1997	SUW nr 39, poz. 248 (1997)	Bud. let. rz. Elk
13.	Nowa Wieś Elcka	P	XXII/119/96	30.12.1996	Suw nr 6, poz. 39 (1997)	„Bacutil”
14.	Nowa Wieś Elcka	MN	XXV/153/97	27.05.1997	Suw, nr 39, poz. 250 (1997)	Ul. Wyszyńskiego
15.	Nowa Wieś Elcka	MN, KS, U	XXXIII/218/98	18.06.1998	Suw nr 46, poz. 241 (1998)	„Robex”
16.	Nowa Wieś Elcka	PE	XXXIX/190/2001	24.08.2001		żwirownia
17.	Oracze	UL	DC/47/95	9.06.1995		Centertel
18.	Piaski	MN, ML	XXV/149/97	27.05.1997	Suw nr 39, poz. 246 (1997)	Pocz. wsi
19.	Płociczno	ML	XXII/120/96	30.12.1996	Suw nr 6, poz. 40 (1997)	Robex
20.	Płociczno	ML	XXII/121/96	30.12.1996	Suw nr 6, poz. 41 (1997)	Przy szosie
21.	Płociczno	ML	XXV/150/97	27.05.1997	Suw nr 39, poz. 247 (1997)	Pirsztuk
22	POHZ Elk	MN	XX/102/96	25.10.1996	Suw, nr 79, poz. 247 (1996)	

23.	Sajzy	MN,ML	XXII/123/96	30.12.1996	Suw nr 6, poz.43 (1997)	Dz.58
24.	Sajzy	ML	XXII/124/96	30.12.1996	Suw nr 6, poz.44 (1997)	Dz. 108
25.	Sajzy	MN/ML	XXII/125/96	30.12.1996	Suw nr 6, poz.45 (1997)	Dz.64/3
26.	Sajzy	MN	XXXII/216/98	18.06.1998	Suw nr 46, poz. 239 (1998)	Dz. nr 23 Łoś
27.	Sajzy	MN,ML	XI/72/99	30.11.1999	w-m nr 5, poz.52 (2000)	Dz.97/1 i 97/2
28.	Stradunv	MN	XXII/122/96	30.12.1996	Suw nr 6, poz. 42 (1997)	Droga do Malinówki
29.	Stradunv	MN,MI.	XXXIII/219/98	18.06.1998	Suw nr 46,poz. 242 (1998)	Droga do Sajzz
30.	Szeligi-Buczki	MN	XX/103/96	25.10.1996	Suw nr 79,poz. 248 (1998)	Za ML
31.	Szeligi-Buczki	MN, ML,	X/62/99	14.10.1999	w-m nr 77,poz. 1361 (1999)	Złocki
32.	Woszczele	MI.	XX/104/96	25.10.1996	Suw nr 79, poz.249 (1998)	MPBO

3. WYMAGANIA DOTYCZĄCE OCHRONY PRZECIWPOWODZIOWEJ

W granicach gminy występują tereny narażone na niebezpieczeństwo powodzi, których obszary i zasięgi zostały przedstawione na rysunku studium.

Wyznaczono zasięgi zalewów wód o prawdopodobieństwie pojawienia się raz na 100 lat, raz na 20 lat i raz na 200 lat, zgodnie ze „Studium dla potrzeb ochrony przeciwpowodziowej Etap II – Rzeka Elk” oraz „Studium dla potrzeb planów ochrony przeciwpowodziowej Etap II – Rzeka Jerzgnia”

Zgodnie z obowiązującymi mapami zagrożenia powodziowego i mapami ryzyka powodziowego, opracowanymi w ramach projektu „Informatyczny system osłony kraju przed nadzwyczajnymi zagrożeniami”, na terenie gminy zidentyfikowano obszary zagrożenia powodziowego występującego raz na 10 lat oraz raz na 100 lat.¹³

4. POTRZEBY I MOŻLIWOŚCI ROZWOJU GMINY

Na kierunki rozwoju gminy wpływają różnorodne czynniki zewnętrzne i wewnętrzne. Ich analiza stanowi podstawę kształtowania potrzeb i możliwości rozwoju gminy.

Bilans terenów przeznaczonych pod zabudowę sporządzany jest na podstawie art. 10 ust. 1 pkt 7 lit. d) ustawy o planowaniu i zagospodarowaniu przestrzennym (t.j. Dz. U. z 2020r. poz. 293), zgodnie z którym w studium uwzględnia się uwarunkowania wynikające w szczególności z potrzeb i możliwości rozwoju gminy, uwzględniających w szczególności bilans terenów przeznaczonych pod zabudowę.

Procedura sporządzenia bilansu terenów przeznaczonych pod zabudowę, została określona w art. 10 ust. 5 ustawy o planowaniu i zagospodarowaniu przestrzennym i przedstawia się następująco:

„5. Dokonując bilansu terenów przeznaczonych pod zabudowę, kolejno:

- 1) formułuje się, na podstawie analiz ekonomicznych, środowiskowych, społecznych, prognoz demograficznych oraz możliwości finansowych gminy, o których mowa w ust. 1 pkt 7 lit. a–c, maksymalne w skali gminy zapotrzebowanie na nową zabudowę, wyrażone w ilości powierzchni użytkowej zabudowy, w podziale na funkcje zabudowy;
- 2) szacuje się chłonność, położonych na terenie gminy, obszarów o w pełni wykształconej zwartej strukturze funkcjonalno-przestrzennej w granicach jednostki osadniczej w rozumieniu art. 2 pkt 1 ustawy z dnia 29 sierpnia 2003 r. o urzędowych nazwach miejscowości i obiektów fizjograficznych, rozumianą jako możliwość lokalizowania na tych obszarach nowej zabudowy, wyrażoną w powierzchni użytkowej zabudowy, w podziale na funkcje zabudowy;
- 3) szacuje się chłonność, położonych na terenie gminy, obszarów przeznaczonych w planach miejscowych pod zabudowę, innych niż wymienione w pkt 2, rozumianą jako

¹³ Zmiana wprowadzona uchwałą Nr Rady Gminy Elk z dnia

możliwość lokalizowania na tych obszarach nowej zabudowy, wyrażoną w powierzchni użytkowej zabudowy, w podziale na funkcje zabudowy;

- 4) porównuje się maksymalne w skali gminy zapotrzebowanie na nową zabudowę, o którym mowa w pkt 1, oraz sumę powierzchni użytkowej zabudowy, w podziale na funkcje zabudowy, o której mowa w pkt 2 i 3, a następnie, gdy maksymalne w skali gminy zapotrzebowanie na nową zabudowę, o którym mowa w pkt 1:
 - a) nie przekracza sumy powierzchni użytkowej zabudowy, w podziale na funkcje zabudowy – nie przewiduje się lokalizacji nowej zabudowy poza obszarami, o których mowa w pkt 2 i 3,
 - b) przekracza sumę powierzchni użytkowej zabudowy, w podziale na funkcje zabudowy – bilans terenów pod zabudowę uzupełnia się o różnicę tych wielkości wyrażoną w powierzchni użytkowej zabudowy, w podziale na funkcje zabudowy, i przewiduje się lokalizację nowej zabudowy poza obszarami, o których mowa w pkt 2 i 3, maksymalnie w ilości wynikającej z uzupełnionego bilansu;
- 5) określa się:
 - a) możliwości finansowania przez gminę wykonania sieci komunikacyjnych i infrastruktury technicznej oraz społecznej, służących realizacji zadań własnych gminy,
 - b) potrzeby inwestycyjne gminy wynikające z konieczności realizacji zadań własnych, związane z lokalizacją nowej zabudowy na obszarach, o których mowa w pkt 2 i 3, oraz w przypadku, o którym mowa w pkt 4 lit. a, poza tymi obszarami;
- 6) w przypadku gdy potrzeby inwestycyjne, o których mowa w pkt 5 lit. b, przekraczają możliwości finansowania, o których mowa w pkt 5 lit. a, dokonuje się zmian w celu dostosowania zapotrzebowania na nową zabudowę do możliwości finansowania przez gminę wykonania sieci komunikacyjnej i infrastruktury technicznej oraz społecznej.”

Określając zapotrzebowanie na nową zabudowę, o którym mowa w ust. 5 pkt 1, bierze się pod uwagę:

- 1) perspektywę nie dłuższą niż 30 lat;
- 2) niepewność procesów rozwojowych wyrażającą się możliwością zwiększenia zapotrzebowania w stosunku do wyników analiz nie więcej niż o 30%.”

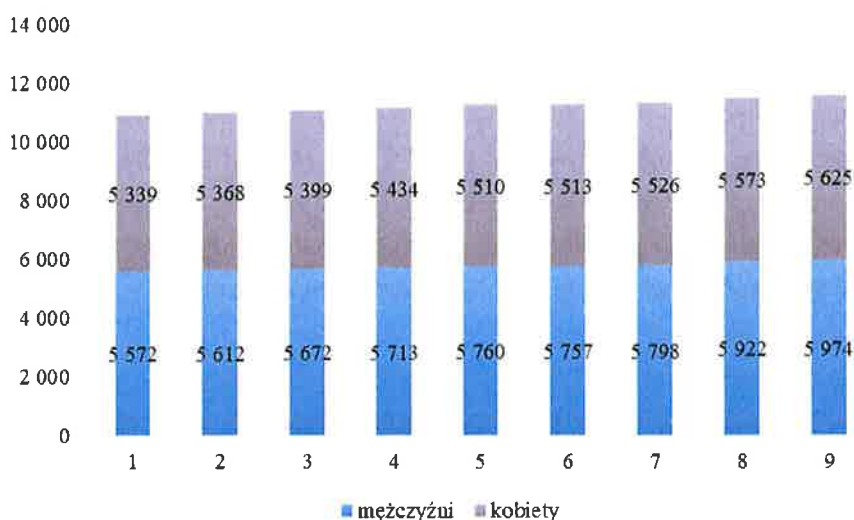
4.1. Analizy społeczne, prognoza demograficzna, analizy środowiskowe, ekonomiczne oraz możliwości finansowe gminy

Stan i dynamika liczby ludności

Tab. 1. Zmiana liczby ludności gminy Ełk na przestrzeni lat 2010-2018

rok	2010	2011	2012	2013	2014	2015	2016	2017	2018
ogółem, w tym:	10 911	10 980	11 071	11 147	11 270	11 270	11 324	11 495	11 599
mężczyźni	5 572	5 612	5 672	5 713	5 760	5 757	5 798	5 922	5 974
kobiety	5 339	5 368	5 399	5 434	5 510	5 513	5 526	5 573	5 625

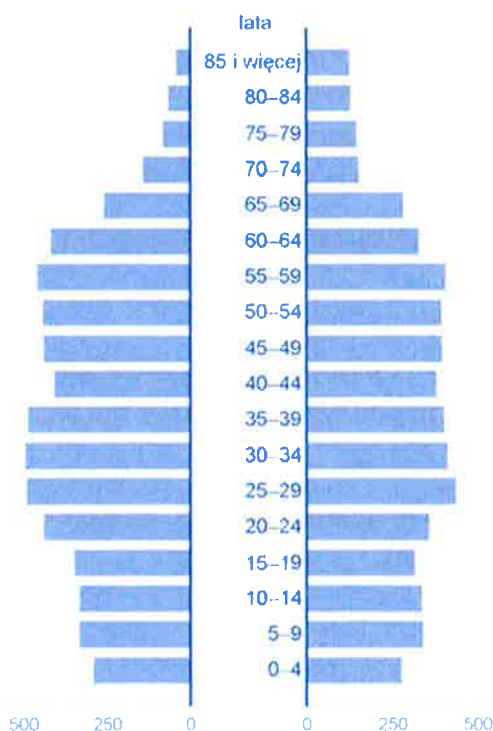
Źródło: opracowanie własne na podstawie danych GUS



Wykres. 1 Zmiana liczby ludności gminy Ełk na przestrzeni lat 2010-2018

Źródło: Opracowanie własne na podstawie danych GUS

Na przestrzeni lat 2010-2018 liczba mieszkańców gminy Ełk systematycznie wzrastała, zanotowano wzrost o 688 osób (o ponad 6%), co zobrazowano w powyższej tabeli i na wykresie. W badanym okresie czasu liczba mężczyzn przewyższała liczbę kobiet, do roku 2016 stosunek ten wynosił 51% do 49%. Od 2017r. stosunek liczby mężczyzn do liczby kobiet zwiększył się i wynosił 52% do 48%.



Wykres 2. Ludność według płci i grup wieku w gminie Ełk w 2018r.

Źródło: Opracowanie własne na podstawie danych GUS

Piramida wieku przedstawiona na wykresie nr 2 przedstawia liczbę ludności gminy w podziale na płeć oraz grupy wieku. Liczba kobiet i mężczyzn w okresie przedprodukcyjnym

jest porównywalna. W okresie produkcyjnym widoczna jest niewielka przewaga liczby mężczyzn, natomiast w wieku poprodukcyjnym przeważa liczba kobiet.

Średni wiek mieszkańców wynosi 38,3 lat i jest nieznacznie mniejszy od średniego wieku mieszkańców województwa warmińsko-mazurskiego oraz mniejszy od średniego wieku mieszkańców całej Polski.

Ruch naturalny

Tab. 2 Przyrost naturalny w gminie Ełk w latach 2010-2018

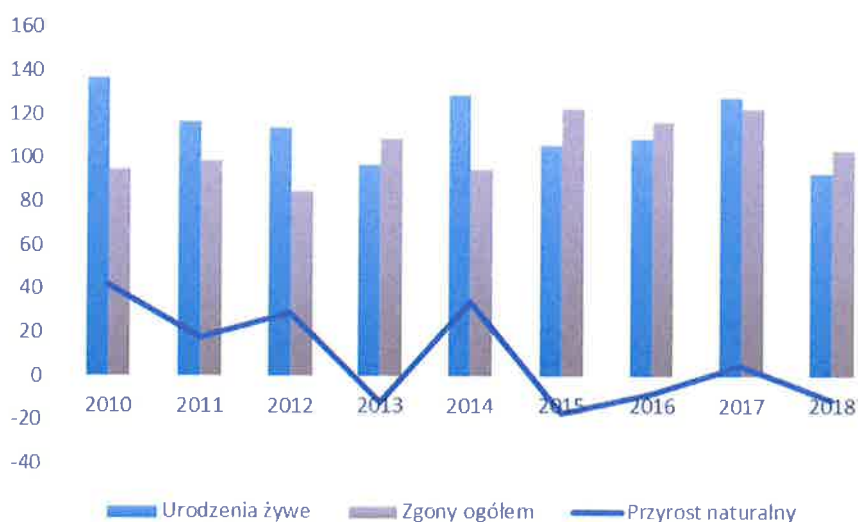
rok:		2010	2011	2012	2013	2014	2015	2016	2017	2018
Urodzenia żywe	ogółem	137	117	114	97	129	106	109	128	93
	mężczyźni	68	59	59	43	62	60	55	67	44
	kobiety	69	58	55	54	67	46	54	61	49
Zgony ogółem	ogółem	95	99	85	109	95	123	117	123	104
	mężczyźni	62	58	48	54	55	79	64	57	51
	kobiety	33	41	37	55	40	44	53	66	53
Przyrost naturalny	ogółem	42	18	29	-12	34	-17	-8	5	-11
	mężczyźni	6	1	11	-11	7	-19	-9	10	-7
	kobiety	36	17	18	-1	27	2	1	-5	-4

Źródło: Opracowanie własne na podstawie danych GUS

Tab. 3 Ruch naturalny w gminie Ełk w latach 2010-2018 - wskaźniki

rok:	2010	2011	2012	2013	2014	2015	2016	2017	2018
Urodzenia żywe na 1000 ludności	12,68	10,71	10,34	8,75	11,55	9,43	9,65	11,23	8,07
Zgony na 1000 ludności	8,79	9,06	7,71	9,83	8,50	10,95	10,36	10,79	9,03
Przyrost naturalny na 1000 ludności	3,89	1,65	2,63	-1,08	3,04	-1,51	-0,71	0,44	-0,95

Źródło: Opracowanie własne na podstawie danych GUS



Wykres 3. Przyrost naturalny w gminie Ełk w latach 2010-2018

Źródło: Opracowanie własne na podstawie danych GUS

Gmina Ełk przez większość analizowanego okresu czasu posiadała dodatni przyrost naturalny, najwyższy odnotowano w roku 2010 oraz 2014. Najniższy wskaźnik przyrostu

naturalnego w gminie obserwowany jest w roku 2015. W 2018 roku urodziło się 93 dzieci, w tym 47,3% chłopców i 52,7% dziewczynek.

W 2016 roku 28,0% zgonów w gminie Ełk spowodowanych było chorobami układu krążenia, przyczyną 27,4% zgonów w gminie Ełk były nowotwory, a 5,7% zgonów spowodowanych było chorobami układu oddechowego. Na 1000 ludności gminy Ełk przypada 10.36 zgonów. Jest to nieznacznie więcej od wartości średniej dla województwa warmińsko-mazurskiego oraz wartość porównywalna do wartości średniej dla kraju. (źródło: www.polskawliczbach.pl/gmina_Elk)

Tab. 4 Małżeństwa zawarte w gminie Ełk w latach 2010-2018

rok:	2010	2011	2012	2013	2014	2015	2016	2017	2018
Małżeństwa zawarte	62	43	46	50	38	56	55	58	45

Źródło: Opracowanie własne na podstawie danych GUS

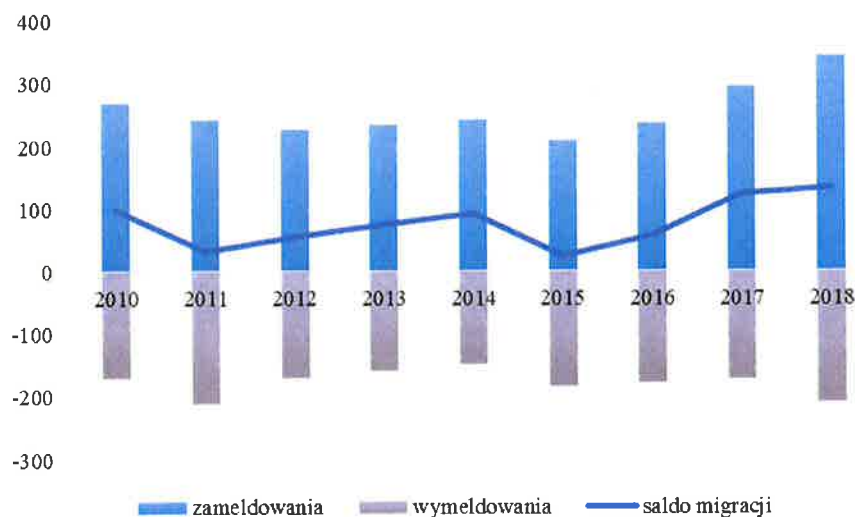
W latach 2010-2018 w gminie Ełk liczba zawartych małżeństw oscylowała w granicach 38-62. Największe liczby małżeństw zawarto w latach 2010 i 2017, odpowiednio 62 i 58, najmniejsza natomiast w roku 2014 – 38.

Migracje

Tab. 5 Migracje w ruchu wewnętrznym w gminie Ełk w latach 2010-2018

rok:	2010	2011	2012	2013	2014	2015	2016	2017	2018	
zameldowania w ruchu wewnętrznym	ogółem	269	242	226	233	241	208	236	295	343
	mężczyźni	121	122	128	109	118	96	125	155	171
	kobiety	148	120	98	124	123	112	111	140	172
wymeldowania w ruchu wewnętrznym	ogółem	170	211	170	159	148	184	178	172	210
	mężczyźni	73	89	73	73	72	84	78	66	106
	kobiety	97	122	97	86	76	100	100	106	104
saldo migracji wewnętrznych	ogółem	99	31	56	74	93	24	58	123	133
	mężczyźni	48	33	55	36	46	12	47	89	65
	kobiety	51	-2	1	38	47	12	11	34	68

Źródło: Opracowanie własne na podstawie danych GUS



Wykres 4. Saldo migracji w ruchu wewnętrznym w gminie Ełk w latach 2010-2018

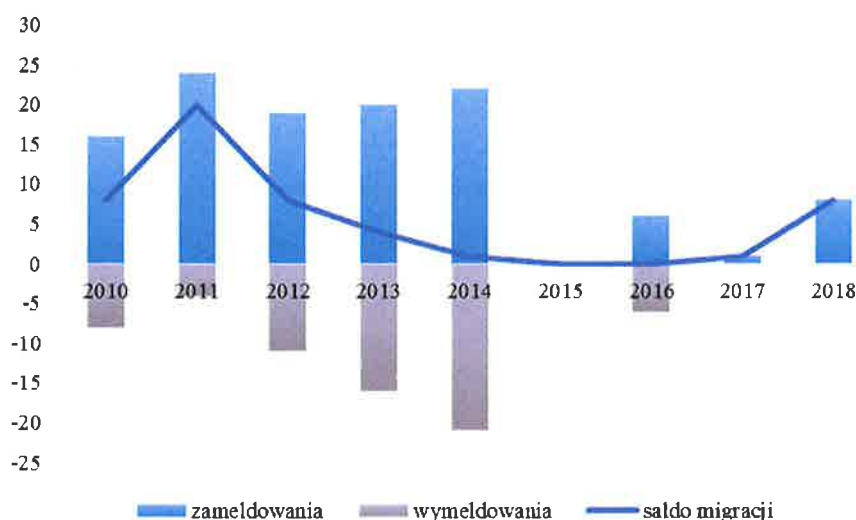
Źródło: Opracowanie własne na podstawie danych GUS

Na przestrzeni lat 2010-2018 w gminie Ełk obserwowane jest dodatnie saldo migracji ludności w ruchu wewnętrznym, utrzymujące się na wysokim poziomie. Najniższa wartość salda migracji wynosząca 24 przypadła na rok 2015, kiedy to widocznie zwiększyła się liczba wymeldowań, a zmniejszyła zameldowań, najwyższa zaś wartość wyniosła 133 w roku 2018. Najwięcej zameldowań w ruchu wewnętrznym zanotowano w latach 2017 i 2018, odpowiednio było to 295 i 343 osób. Sytuacja taka może być spowodowana położeniem gminy wokół miasta Ełk i postępująca suburbanizacją.

Tab. 6 Migracje w ruchu zagranicznym w gminie Ełk w latach 2010-2018

rok:		2010	2011	2012	2013	2014	2015	2016	2017	2018
zameldowania z zagranicy	ogółem	16	24	19	20	22	0	6	1	8
	mężczyźni	8	9	8	11	6	0	4	0	4
	kobiety	8	15	11	9	16	0	2	1	4
wymeldowania za granicę	ogółem	8	4	11	16	21	0	6	0	0
	mężczyźni	5	3	4	5	10	0	3	0	0
	kobiety	3	1	7	11	11	0	3	0	0
saldo migracji zagranicznych	ogółem	8	20	8	4	1	0	0	1	8
	mężczyźni	3	6	4	6	-4	0	1	0	4
	kobiety	5	14	4	-2	5	0	-1	1	4

Źródło: Opracowanie własne na podstawie danych GUS



Wykres 5. Saldo migracji w ruchu zagranicznym w gminie Ełk w latach 2010-2018

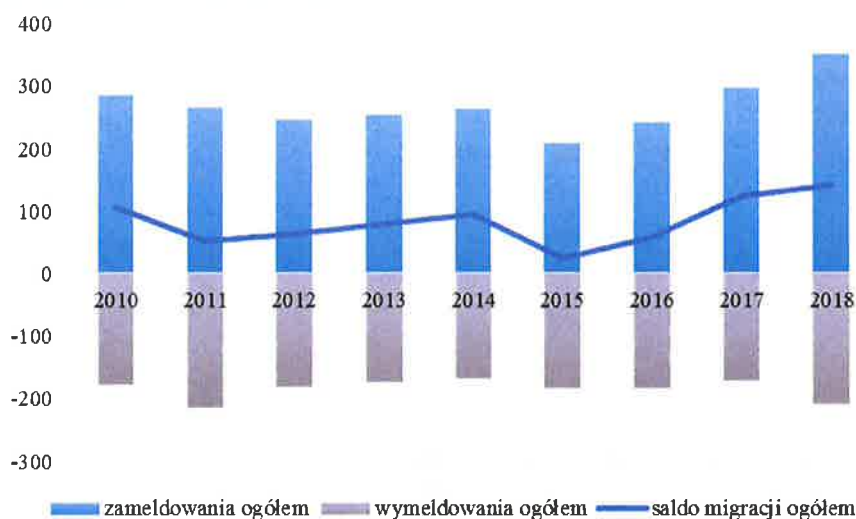
Źródło: Opracowanie własne na podstawie danych GUS

Saldo migracji zagranicznych w gminie Ełk w analizowanym okresie czasu było dodatnie lub wynosiło zero. Najwyższa wartość salda zanotowana została dla roku 2011, wyniosła 20 osób, najniższa zaś dla roku 2015, wyniosła 0. Migracje w ruchu zagranicznym nie stanowią istotnych wartości w ogólnej liczbie migracji w gminie.

Tab. 7 Saldo migracji w gminie Ełk w latach 2010-2018

	2010	2011	2012	2013	2014	2015	2016	2017	2018
zameldowania ogółem	285	266	245	253	263	208	242	296	351
wymeldowania ogółem	178	215	181	175	169	184	184	172	210
saldo migracji ogółem	107	51	64	78	94	24	58	124	141
saldo migracji wewnątrznych na 1000 ludności	9,2	2,8	5,1	6,7	8,3	2,1	5,1	10,8	11,5
saldo migracji zagranicznych na 1000 osób	0,74	1,83	0,73	0,36	0,09	0,00	0,00	0,09	0,69
saldo migracji ogółem na 1000 ludności	9,90	4,67	5,81	7,04	8,41	0,00	5,14	10,88	12,24

Źródło: Opracowanie własne na podstawie danych GUS



Wykres 6. Saldo migracji w gminie Ełk w latach 2010-2018

Saldo migracji w gminie Ełk kształtuje się na wysokim dodatnim poziomie. W roku 2018 zarejestrowano 351 zameldowań oraz 210 wymeldowań, w wyniku czego saldo migracji wyniosło dla gminy Ełk 141.

Prognoza demograficzna

Biorąc pod uwagę analizę struktury demograficznej oraz tendencje zmian liczby ludności wynikające z przyrostu naturalnego i dodatniego salda migracji, uwzględniając uwarunkowania rozwoju społeczno-gospodarczego gminy, należy stwierdzić, że w perspektywie do roku 2048 liczba mieszkańców gminy będzie stopniowo wzrastać.

Na podstawie analizy danych statystycznych z lat ubiegłych, wyznaczono średni wskaźnik zmiany liczby ludności, który wyniósł 0,7% w skali roku. Zgodnie z tak przyjętym wskaźnikiem dokonano prognozy liczby ludności gminy na kolejne 30 lat, co przedstawiono w poniższej tabeli:

Tab. 7. Prognoza liczby ludności gminy na lata 2020-2048

rok:	2020	2021	2022	2023	2024	2025	2026	2027	2028	2029	2030	2048
prognozowana liczba ludności	11 762	11 843	11 924	12 005	12 087	12 168	12 249	12 330	12 412	12 493	12 574	14 037

Źródło: opracowanie własne

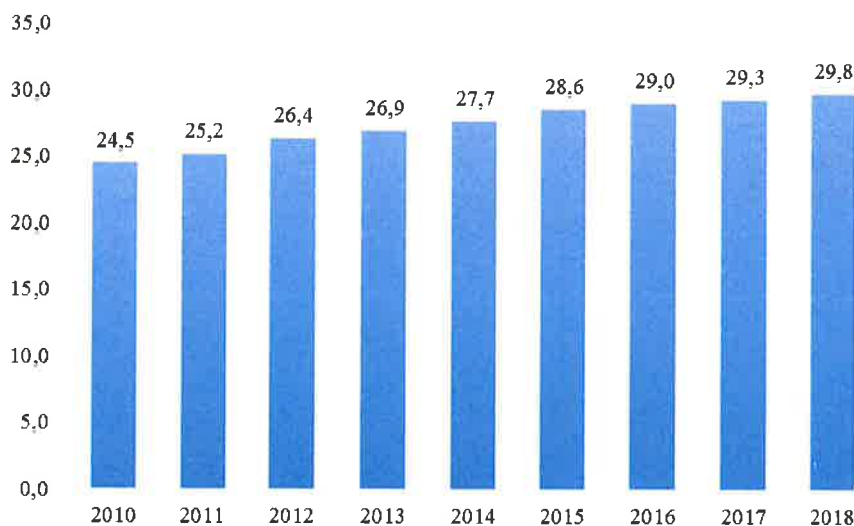
Zgodnie z wartościami przedstawionymi w powyższej tabeli, w roku 2048 prognozuje się wzrost liczby mieszkańców gminy Ełk do ilości 14 037 osób.

Mieszkalnictwo

Tab. 8 Wskaźniki mieszkalnictwa w gminie Ełk w latach 2010-2018

rok:	2010	2011	2012	2013	2014	2015	2016	2017	2018
przeciętna powierzchnia użytkowa 1 mieszkania	80,7	81,9	84,1	85,0	86,3	87,7	88,2	89,0	89,7
przeciętna powierzchnia użytkowa mieszkania na 1 osobę	24,5	25,2	26,4	26,9	27,7	28,6	29,0	29,3	29,8
mieszkania na 1000 mieszkańców	303,6	308,2	313,5	316,5	320,7	326,3	328,6	329,8	331,9
przeciętna liczba izb w 1 mieszkaniu	4,09	4,12	4,17	4,19	4,22	4,25	4,27	4,29	4,31
przeciętna liczba osób na 1 mieszkanie	3,29	3,24	3,19	3,16	3,12	3,06	3,04	3,03	3,01
przeciętna liczba osób na 1 izbę	0,80	0,79	0,77	0,75	0,74	0,72	0,71	0,71	0,70

Źródło: Opracowanie własne na podstawie danych GUS



Wykres 7. Przekrojowa powierzchnia użytkowa mieszkania na 1 osobę w gminie Ełk w latach 2010-2018

Źródło: Opracowanie własne na podstawie danych GUS

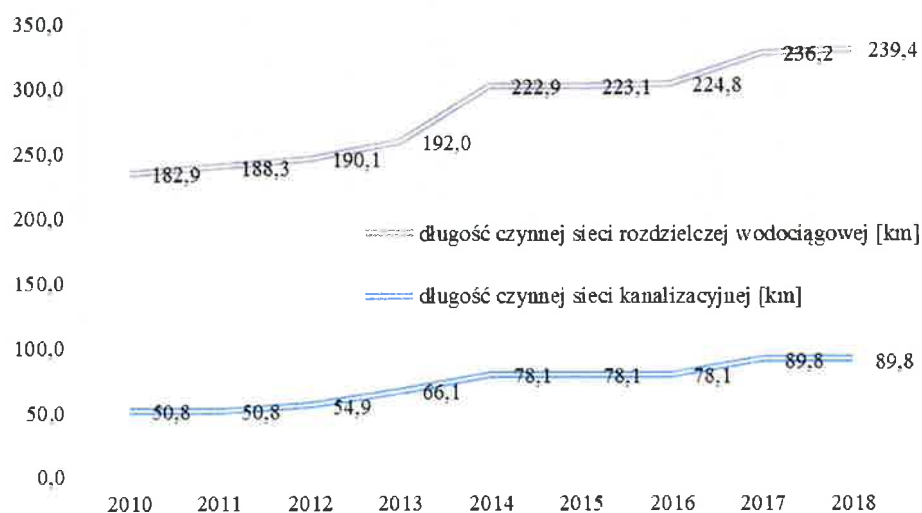
Na przestrzeni lat 2010-2018 obserwowany jest wzrost średniej powierzchni użytkowej mieszkania (o 9 m²), średniej powierzchni użytkowej przypadającej na 1 osobę (o 5,3 m²), liczby mieszkań na 1000 mieszkańców (o 28,3), przeciętnej liczby izb w 1 mieszkaniu oraz spadek przeciętnej liczby osób na 1 mieszkanie i przeciętnej liczby osób na 1 izbę.

Sieci infrastruktury technicznej

Tab. 9 Sieci infrastruktury technicznej w gminie Ełk w latach 2010-2018

rok:	2010	2011	2012	2013	2014	2015	2016	2017	2018
Budynki mieszkalne podłączone do sieci wodociągowej [%]	-	-	-	-	-	77,9	76,9	75,8	75,7
Budynki mieszkalne podłączone do sieci kanalizacyjnej [%]	-	-	-	-	-	43,3	38,2	37,1	37,6
Długość sieci kanalizacyjnej w relacji do długości sieci wodociągowej [%]	27,77	26,98	28,88	34,43	35,04	35,01	34,74	38,02	37,51
Długość czynnej sieci kanalizacyjnej [km]	50,8	50,8	54,9	66,1	78,1	78,1	78,1	89,8	89,8
Przylączya kanalizacyjne prowadzące do budynków mieszkalnych i zbiorowego zamieszkania [szt.]	507	523	537	557	1 198	1 207	1 229	1 604	1 616
Ścieki bytowe odprowadzone siecią kanalizacyjną [dm ³]	-	-	-	-	-	102,0	90,4	112,3	118,0
Ludność korzystająca z sieci kanalizacyjnej	3 063	3 147	3 223	3 323	5 846	5 870	5 940	6 722	6 803
Korzystający z sieci kanalizacyjnej w % ogółu ludności	28,1	28,7	29,1	29,8	51,9	52,1	52,5	58,5	58,7
Sieć rozdzielcza na 100 km ² - wodociąg [km]	48,2	49,7	50,1	50,6	58,8	58,8	59,3	62,3	63,1
Sieć rozdzielcza na 100 km ² - kanalizacja [km]	13,4	13,4	14,5	17,4	20,6	20,6	20,6	23,7	23,7
Długość czynnej sieci rozdzielczej wodociągowej [km]	182,9	188,3	190,1	192,0	222,9	223,1	224,8	236,2	239,4
Ludność korzystająca z sieci wodociągowej	8 058	8 125	8 253	8 370	9 021	9 037	9 109	9 559	9 663
Korzystający z sieci wodociągowej w % ogółu ludności	73,9	74,0	74,5	75,1	80,0	80,2	80,4	83,2	83,3
Zużycie wody w gospodarstwach domowych ogółem na 1 mieszkańca [m ³]	25,1	23,8	23,0	25,2	25,0	25,0	30,3	30,3	35,5

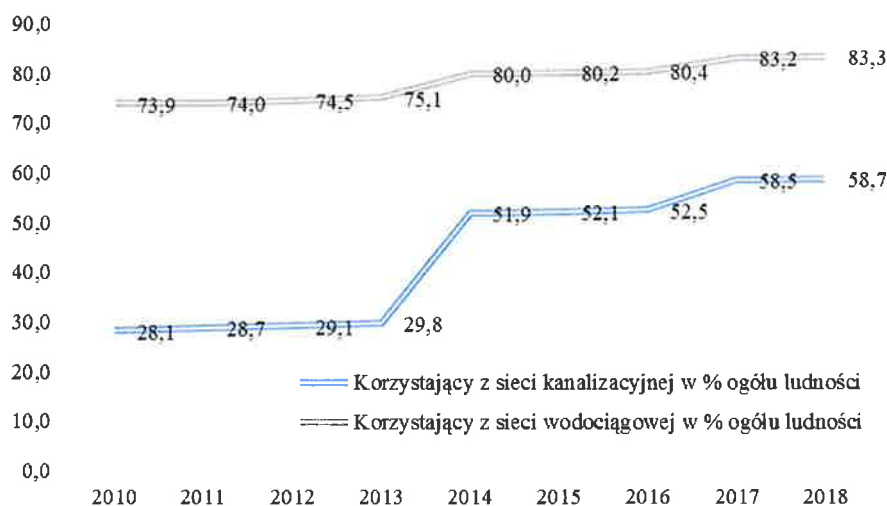
Źródło: Opracowanie własne na podstawie danych GUS



Wykres 8. Długość czynnych sieci infrastruktury technicznej w gminie Ełk w latach 2010-2018

Źródło: Opracowanie własne na podstawie danych GUS

Długość sieci kanalizacyjnej i wodociągowej w gminie Ełk na przestrzeni analizowanych lat systematycznie wzrastała. W ciągu 8 lat na terenie gminy przybyło ponad 56 km sieci wodociągowej i 39 km sieci kanalizacyjnej. W 2018 r. na terenie gminy w przeliczeniu na 100 km² powierzchni znajdowało się 63,1 km sieci wodociągowej oraz 23,7 km sieci kanalizacyjnej. Wzrasta również stosunek długości sieci kanalizacyjnej do sieci wodociągowej.



Wykres 9. Korzystający z sieci infrastruktury technicznej w % ogółu ludności w gminie Ełk w latach 2010-2018

Źródło: Opracowanie własne na podstawie danych GUS

W analizowanych latach 2010-2018 liczba korzystających z sieci kanalizacyjnej i wodociągowej systematycznie wzrastała. Najwyższy wzrost udziału ludności korzystającej z sieci kanalizacyjnej nastąpił w roku 2014. W 2018 roku 83,3% ludności gminy posiadała dostęp do sieci wodociągowej, a 58,7% do sieci kanalizacyjnej.

Analiza ekonomiczna, rynek pracy

Budżet gminy

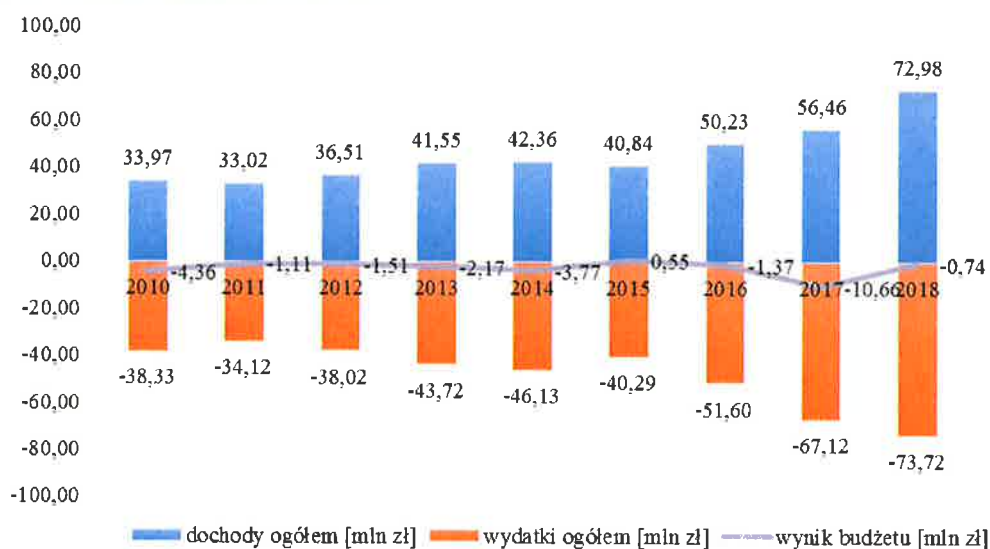
Finanse publiczne obejmują dochody i wydatki określone w budżecie gminy. Kondycja finansowa zależy m.in. od wysokości dochodów własnych, dotacji celowych (zarówno z budżetu państwa, jak i pozyskiwanych ze środków europejskich) i subwencji ogólnych z budżetu państwa.

Na całkowitą wartość dochodów własnych w dużej mierze ma wpływ liczba mieszkańców oraz liczba podmiotów prowadzących działalność gospodarczą. Udziały we wpływach z podatku dochodowego od osób fizycznych, a także osób prawnych, stanowią podstawowe źródło dochodów własnych gminy.

Tab. 10. Struktura dochodów i wydatków w gminie Ełk w latach 2010-2018

rok	dochody ogółem	wydatki ogółem	wynik budżetu	dochody na 1 mieszkańca	wydatki na 1 mieszkańca	saldo na 1 mieszkańca
2010	33 968 629,27	38 330 696,84	-4 362 067,57	3 143,21	3 546,84	-403,63
2011	33 015 118,08	34 123 568,77	-1 108 450,69	3 021,98	3 123,44	-101,46
2012	36 511 939,93	38 021 368,33	-1 509 428,40	3 313,24	3 450,21	-136,97
2013	41 554 828,80	43 720 737,47	-2 165 908,67	3 748,74	3 944,14	-195,40
2014	42 357 273,87	46 126 083,08	-3 768 809,21	3 791,04	4 128,35	-337,31
2015	40 842 038,24	40 287 792,96	554 245,28	3 634,28	3 584,96	49,32
2016	50 231 110,34	51 599 707,75	-1 368 597,41	4 448,77	4 569,99	-121,22
2017	56 455 313,95	67 118 216,89	-10 662 902,94	4 951,79	5 887,05	-935,26
2018	72 983 324,36	73 721 592,31	-738 267,95	6 334,81	6 398,89	-64,08

Źródło: Opracowanie własne na podstawie danych GUS



Wykres 10. Dochody i wydatki budżetu w gminie Ełk w latach 2010-2018

Źródło: Opracowanie własne na podstawie danych GUS

Analiza sytuacji finansowej gminy Ełk na przestrzeni lat 2010-2018 wykazała ciągły wzrost zarówno dochodów jak i wydatków w gminie. Na przestrzeni analizowanych lat, za wyjątkiem roku 2015, wydatki gminy przewyższały jej dochody. Największy deficyt budżetowy został zanotowany w roku 2017, kiedy to wydatki gminy przekroczyły jej

dochody o ponad 10 mln zł. W roku kolejnym zauważalny jest znaczny wzrost dochodów gminy, a przez to mniejsza różnica w dochodach i wydatkach.

Tab. 11 Wydatki na transport i łączność w gminie Ełk w latach 2010-2018

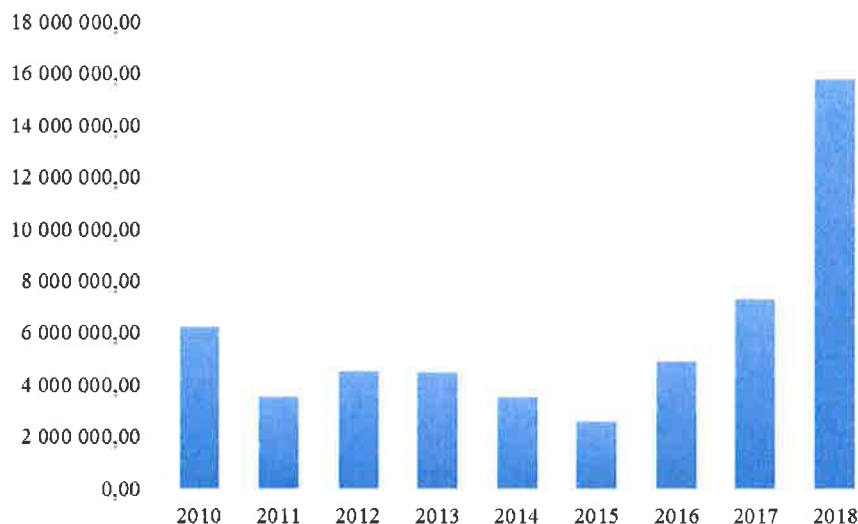
rok:	Udział wydatków na drogi publiczne w wydatkach ogółem [%]	Wydatki na transport i łączność [zł]	Wydatki na drogi publiczne wojewódzkie [zł]	Wydatki na drogi publiczne powiatowe [zł]	Wydatki na drogi publiczne gminne [zł]	Wydatki na wytwarzanie i zaopatrzenie w energię elektryczną, gaz i wodę [zł]
2010	13,9	6 257 956,00	-	-	-	0,00
2011	7,7	3 565 174,79	-	-	-	0,00
2012	7,9	4 574 936,63	0,00	50 000,00	2 970 436,40	0,00
2013	7,7	4 514 365,13	0,00	200 000,00	3 155 950,27	0,00
2014	4,8	3 568 585,69	0,00	39 665,49	2 160 280,62	0,00
2015	2,9	2 631 847,88	0,00	257 128,00	927 901,80	848 994,60
2016	5,9	4 953 822,78	0,00	358 326,52	2 677 500,31	1 992 068,65
2017	7,8	7 337 788,70	618,75	304 510,48	4 961 369,95	2 244 705,93
2018	18,3	15 843 295,67	1 024 548,37	235 000,00	12 267 957,33	781 155,52

Źródło: Opracowanie własne na podstawie danych GUS



Wykres.11 Udział wydatków na transport i łączność w ogóle wydatków w gminie Ełk w latach 2010-2018

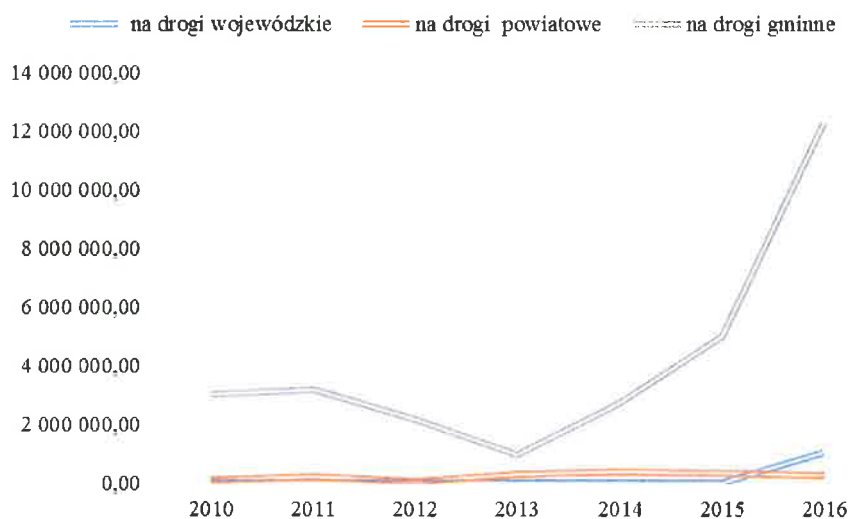
Źródło: Opracowanie własne na podstawie danych GUS



Wykres.12 Wydatki na transport i łączność w gminie Ełk w latach 2010-2018

Źródło: Opracowanie własne na podstawie danych GUS

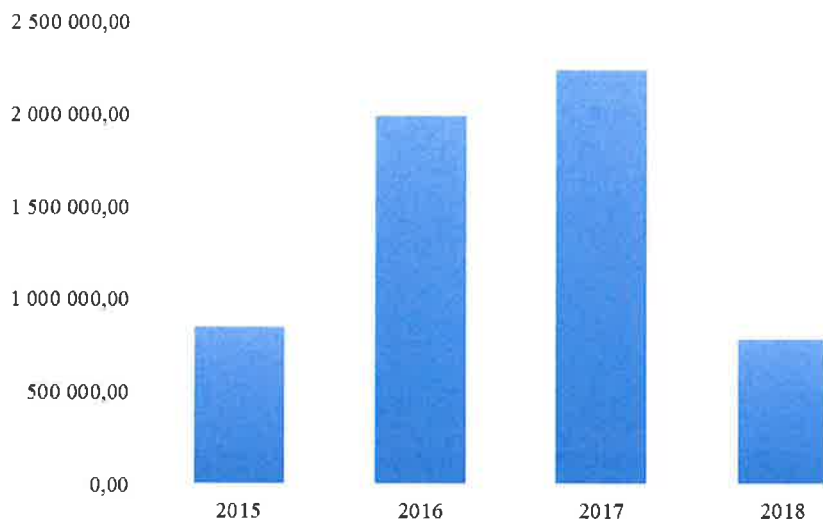
Najwyższy udział wydatki na transport i łączność w wydatkach gminy Ełk miały w roku 2018, stanowiły jego 18,3%, co przekłada się na kwotę 15 843 295,67 zł. Najniższe nakłady na transport poniosła gmina w 2015 r. - 2 631 847,88, co stanowiło 2,95 wydatków gminy w tym roku.



Wykres.13 Wydatki na drogi publiczne w gminie Ełk w latach 2010-2018

Źródło: Opracowanie własne na podstawie danych GUS

W analizowanym okresie czasu udział gminy we współfinansowaniu dróg wojewódzkich i powiatowych wynosił około kilkuset tysięcy złotych rocznie. Największe nakłady gmina ponosi na publiczne drogi gminne. Od roku 2013 widoczna jest tendencja wzrostowa wydatków na drogi gminne. W 2018r. z budżetu gminy na drogi gminne wydano 12 267 957,33 zł.



Wykres. 14 Wydatki na wytwarzanie i zaopatrywanie w energię elektryczną, gaz i wodę w gminie Ełk w latach 2010-2018

Źródło: Opracowanie własne na podstawie danych GUS

Z analizy danych dotyczących wydatków na wytworzenie i zaopatrywanie w media wynika, iż gmina Ełk poświęcała na ten cel od ok. 800 tys do ponad 2 mln złotych. W analizowanym okresie czasu najwięcej środków finansowych na infrastrukturę techniczną przeznaczono w roku 2017.

Wieloletnia prognoza finansowa

Tab. 12 Wieloletnia prognoza finansowa dla gminy Ełk na lata 2020-2036

rok	prognozowane dochody	prognozowane wydatki	prognozowany wynik budżetu
2020	75 138 569,00	77 787 274,88	-2 648 705,88
2021	74 892 386,00	72 559 091,88	2 333 294,12
2022	76 386 312,00	74 111 841,41	2 274 470,59
2023	78 395 975,00	75 997 975,00	2 398 000,00
2024	79 625 533,00	77 227 533,00	2 398 000,00
2025	79 620 469,00	77 222 469,00	2 398 000,00
2026	79 823 186,00	77 445 186,00	2 378 000,00
2027	80 576 748,00	78 213 748,00	2 363 000,00
2028	81 632 150,00	79 454 150,00	2 178 000,00
2029	82 110 406,00	79 514 406,00	2 596 000,00
2030	83 797 306,00	81 593 406,00	2 203 900,00
2031	85 224 039,00	82 720 139,00	2 503 900,00
2032	86 108 938,00	83 605 038,00	2 503 900,00
2033	84 170 369,00	81 666 469,00	2 503 900,00
2034	86 931 100,00	85 723 300,00	1 207 800,00
2035	85 799 377,00	84 591 577,00	1 207 800,00
2036	87 431 859,00	86 224 059,00	1 207 800,00

Źródło: Opracowanie własne na podstawie danych GUS

W wieloletniej prognozie finansowej dla gminy Ełk do roku 2036 (przyjętej uchwałą Nr XXV/151/2020 Rady Gminy Ełk z dnia 28 lutego 2020r.) w każdym kolejnym roku

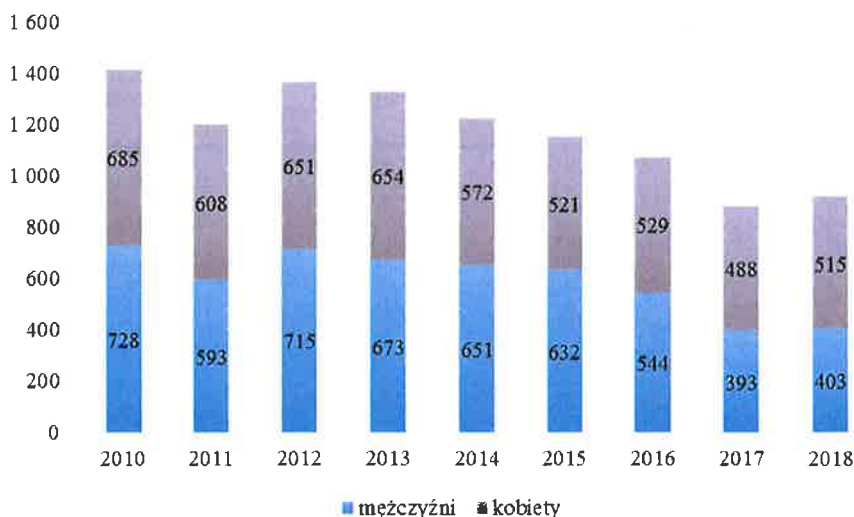
prognozowany jest wzrost wartości zarówno dochodów, jak i wydatków. Za wyjątkiem roku 2020, do roku 2036 zakładany jest dodatni wynik bilansu – przewidywane są wyższe dochody gminy niż jej wydatki.

Sytuacja na rynku pracy

Tab. 13 Rynek pracy w gminie Ełk w latach 2010-2018 - wskaźniki

		2010	2011	2012	2013	2014	2015	2016	2017	2018
Bezrobotni zarejestrowani	ogółem	1 413	1 201	1 366	1 327	1 223	1 153	1 073	881	918
	mężczyźni	728	593	715	673	651	632	544	393	403
	kobiety	685	608	651	654	572	521	529	488	515
Udział bezrobotnych zarejestrowanych w liczbie ludności w wieku produkcyjnym [%]	ogółem	20,2	16,9	19,0	18,3	16,7	15,7	14,5	11,8	12,1
	mężczyźni	19,0	15,2	18,0	16,7	16,0	15,5	13,2	9,4	9,5
	kobiety	21,6	19,1	20,2	20,2	17,5	16,0	16,2	14,8	15,5
Pracujący	ogółem	946	1 029	1 163	1 138	1 254	1 204	1 255	1 234	1 343
	mężczyźni	485	550	631	607	684	647	689	648	711
	kobiety	461	479	532	531	570	557	566	586	632
Pracujący na 1000 ludności	ogółem	87	94	105	102	111	107	111	107	116

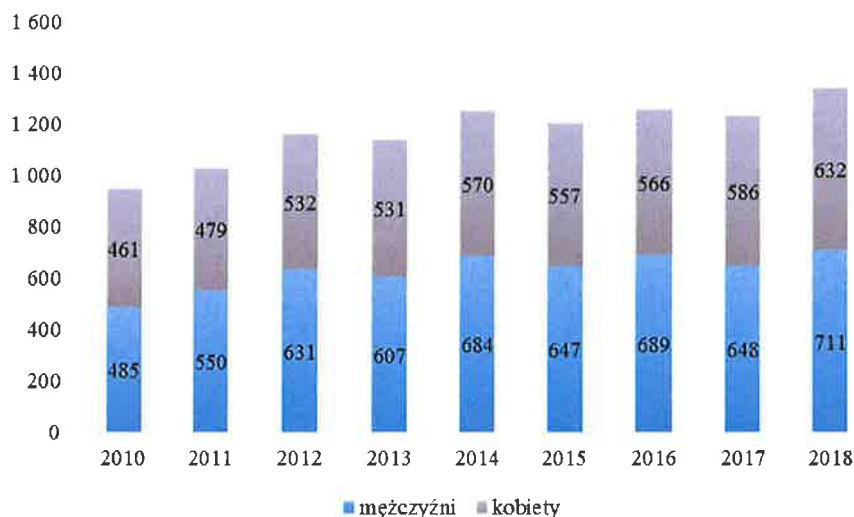
Źródło: Opracowanie własne na podstawie danych GUS



Wykres 15. Bezrobotni w gminie Ełk w latach 2010-2018

Źródło: Opracowanie własne na podstawie danych GUS

Stopa bezrobocia w gminie Ełk w latach 2010-2018 była stosunkowo wysoka, wynosiła od ponad 20% do niespełna 12%. W kolejnych latach widoczna jest tendencja spadkowa. Do roku 2016 większy udział wśród bezrobotnych stanowili mężczyźni, od roku 2017 tendencja ta odwróciła się.



Wykres 16. Pracujący w gminie Ełk w latach 2010-2018

Źródło: Opracowanie własne na podstawie danych GUS

Liczba osób pracujących w gminie Ełk w analizowanym okresie czasu wzrastała. Większy udział w liczbie pracujących stanowili mężczyźni.

Wśród aktywnych zawodowo mieszkańców gminy Ełk 536 osób wyjeżdża do pracy do innych gmin, a 243 pracujących przyjeżdża do pracy spoza gminy, tak więc saldo przyjazdów i wyjazdów do pracy wynosi -293.

16,7% aktywnych zawodowo mieszkańców gminy Ełk pracuje w sektorze rolniczym (rolnictwo, leśnictwo, łowiectwo i rybactwo), 34,2% w przemyśle i budownictwie, a 18,8% w sektorze usługowym (handel, naprawa pojazdów, transport, zakwaterowanie i gastronomia, informacja i komunikacja) oraz 2,4% pracuje w sektorze finansowym (działalność finansowa i ubezpieczeniowa, obsługa rynku nieruchomości).
(Źródło: www.polskawliczbach.pl/gmina_Elk)

Analiza środowiskowa

Uwarunkowania środowiskowe zostały omówione w pkt 3 dokumentu studium zatytułowanym „Stan i funkcjonowanie środowiska przyrodniczego”. Poniżej znajduje się podsumowanie najważniejszych elementów (na podstawie Programu ochrony środowiska dla Gminy Ełk na lata 2018-2021 z perspektywą na lata 2022 -2025):

- Roczna ocena jakości powietrza w województwie warmińsko - mazurskim, dla strefy warmińsko – mazurskiej wskazała, iż przekroczone zostały dopuszczalne poziomy dla benzo(a)pirenu.
- Uciążliwości hałasowe na terenie gminy Ełk spowodowane są głównie przez emisje hałasu komunikacyjnego. Związane jest to ze wzrostem natężenia ruchu drogowego związanego także z funkcją turystyczną gminy. Wzmożony ruch związany jest dodatkowo z przejazdami drogami krajowymi przebiegającymi przez teren gminy Ełk.
- Pomiary wykonane przez WIOŚ w Olsztynie w ostatnich latach nie wykazały przekroczeń poziomów dopuszczalnych pól elektromagnetycznych w żadnym punkcie na terenie województwa warmińsko – mazurskiego. W związku z powyższym na terenie gminy Ełk brak jest realnego zagrożenia nadmiernym poziomem pól elektromagnetycznych.

-
- Gmina Ełk posiada bogatą sieć hydrologiczną wód powierzchniowych w postaci, rzek, jezior, stawów, bagien i mokradeł. Obszar analizowanej gminy znajduje się w dorzeczu Wisły. Stan jednolitych części wód przepływających przez teren gminy Ełk oceniono jako dobry. Stan wód podziemnych oceniono jako dobry. Zasadniczym elementem przyrodniczym określającym krajobraz ziemi ełckiej, a tym samym jej turystyczny charakter, są jeziora. Wypełniają one rozległe doliny, rynny i zagłębienia morenowe w promieniu 15-20 km od miasta Ełk.
 - Gleby na obszarze gminy Ełk zostały ukształtowane przez zlodowacenia. W wyniku oddziaływania wielu czynników glebotwórczych spotyka się najczęściej gleby bielcowe i brunatne. W gminie Ełk występują gleby od II do VI klasy, przy czym dominują klasy bonitacyjne IVa – IVb.
 - Z danych Głównego Urzędu Statystycznego wynika, iż powierzchnia lasów na terenie gminy Ełk wynosi 10 238,11 ha, co daje lesistość na poziomie 27,00 %. Wskaźnik lesistości dla omawianego obszaru jest zatem niższy od średniej krajowej, która wynosi 30%.
 - Na terenie gminy Ełk brak jest zlokalizowanych zakładów o zwiększonym ryzyku wystąpienia awarii przemysłowej.
 - Na obszarze gminy Ełk wyróżnia się następujące formy ochrony przyrody:
 - obszary Natura 2000:
 - Ostoja Poligon Orzysz (kod obszaru: PLB 280014) – 2,6% obszaru położonego jest w gminie Ełk,
 - Jezioro Woszczelskie (kod obszaru: PLH280034) – obszar w całości położony na terenie gminy Ełk,
 - Murawy na Pojezierzu Ełckim (kod obszaru: PLH280041) – obszar w całości położony na terenie gminy Ełk
 - 2 rezerwaty przyrody:
 - Bartosze,
 - Jezioro Zdedy,
 - 3 obszary chronionego krajobrazu (łącznie powierzchnia Obszarów Chronionego Krajobrazu na terenie gminy Ełk wynosi 27123 ha, co stanowi około 71,5% powierzchni gminy):
 - Obszar Chronionego Krajobrazu Jezior Orzyskich,
 - Obszar Chronionego Krajobrazu Pojezierza Ełckiego,
 - Obszar Chronionego Krajobrazu Doliny Legi,
 - użytek ekologiczny - wyspy na J. Druglin,
 - 16 pomników przyrody w postaci pojedynczych drzew.
 - Przez obszar gminy Ełk przebiegają następujące korytarze ekologiczne, należące do strefy Korytarza Północnego:
 - Pojezierze Ełckie – rodzaj: korytarz leśny, Typ K korytarz uzupełniający (krajowy), KPn-1D
 - Puszcza Borecka – Puszcza Piska – rodzaj: korytarz leśny, Typ K korytarz uzupełniający (krajowy), KPn-7A

- Puszcza Piska – typ: rodzaj: obszar węzłowy G korytarz główny (międzynarodowy), GKPn-8

4.2. Bilans terenów przeznaczonych pod zabudowę

4.2.1. Zapotrzebowanie na nową zabudowę

Przy określaniu maksymalnego zapotrzebowania na nową zabudowę przyjęto podział na następujące funkcje zabudowy: zabudowę mieszkaniową, rekreacyjną, usługową oraz przemysłową, uwzględniając różnice w możliwościach rozwoju zabudowy dla poszczególnych funkcji.

Zapotrzebowanie na nową zabudowę mieszkaniową

Szacunkowe zapotrzebowanie na zabudowę mieszkaniową określono w oparciu o dane dotyczące sytuacji demograficznej gminy oraz mieszkalnictwa w latach minionych oraz wyznaczonych na tej podstawie prognostycznych wielkości tych wskaźników. Zgodnie z ustawą o planowaniu i zagospodarowaniu przestrzennym, określając zapotrzebowanie na nową zabudowę, bierze się pod uwagę perspektywę nie dłuższą niż 30 lat oraz niepewność procesów rozwojowych wyrażającą się możliwością zwiększenia zapotrzebowania w stosunku do wyników analiz nie więcej niż o 30%.

Prognozowany wskaźnik wielkości średniej powierzchni mieszkania przypadającej na 1 osobę (liczony na podstawie ustabilizowanego wskaźnika notowanego w latach 2015-2018, wynoszącego wzrost o 0,01 w skali roku) oraz prognozowana liczba ludności przedstawione zostały w poniższej tabeli.

Tab. 14. Prognozowana liczba ludności oraz przeciętna powierzchnia użytkowa mieszkania przypadająca na 1 osobę w perspektywie do roku 2048

	2020	2021	2022	2023	2024	2025	2026	2027	2028	2029	2030	2048
prognozowana przeciętna powierzchnia użytkowa mieszkania na 1 osobę [m ²]	30,30	30,55	30,80	31,05	31,30	31,55	31,80	32,05	32,30	32,55	32,80	37,30
prognozowana liczba ludności	11762	11843	11924	12005	12087	12168	12249	12330	12412	12493	12574	14037

Źródło: Opracowanie własne na podstawie danych GUS

Uwzględniając prognozowane wielkości wskaźników liczby ludności oraz średniej powierzchni przypadającej na 1 osobę, zapotrzebowanie na nową zabudowę mieszkaniową w perspektywie 30 lat (do 2048 roku) przedstawia się następująco (w zaokrągleniu do pełnych dziesiątek):

Prognozowana liczba ludności: 14 037 osób

Prognozowana wielkość mieszkania przypadająca na 1 osobę: 37,30 m²

Docelowa wielkość powierzchni użytkowej mieszkań: 14037 x 37,3 m² = 523 580 m²

Zainwestowana powierzchnia mieszkaniowa (2018r.): 345 650 m²

Prognozowane zapotrzebowanie na nową zabudowę mieszkaniową: 523 580 m² - 345 650 m² = 177 930 m² powierzchni użytkowej zabudowy

Prognozowane zapotrzebowanie na nową zabudowę mieszkaniową zwiększone o 30% w związku z niepewnością procesów rozwojowych (zaokrąglone do pełnych dziesiątek): **231 310 m²** powierzchni użytkowej zabudowy.

Wskazuje się na potrzebę wyznaczania nowych terenów przeznaczonych pod zabudowę mieszkaniową w odpowiedzi na rosnący popyt oraz obowiązujące trendy na rynku nieruchomości.

Istotne znaczenie ma bezpośrednie sąsiedztwo miasta Ełk i powiązania funkcjonalno-przestrzenne pomiędzy gminą i miastem. Aktualna tendencja do suburbanizacji sprawia, że Gmina Ełk stanowi atrakcyjną lokalizację do zamieszkania. Warte uwagi są tereny położone wzdłuż dróg wylotowych z miasta, gdzie przewiduje się wzmożony ruch inwestycyjny i dalsze dogęszczanie terenów zabudowanych w ich obrębie. Tereny te często przygotowane są już do zagospodarowania, wyposażone są w niezbędną infrastrukturę techniczną.

Zapotrzebowanie na zabudowę rekreacyjną

Zapotrzebowanie na zabudowę rekreacyjną określono łącznie dla zabudowy rekreacji indywidualnej i usług turystycznych obejmujących m.in. zabudowę hotelową i pensjonatową.

Aktualne zagospodarowanie terenów w gminie wskazuje, że tereny rekreacyjne stanowią ok. 20% powierzchni zabudowy mieszkaniowej. Na podstawie danych dotyczących turystyki w gminie Ełk, ogólnych tendencji związanych z rozwojem funkcji turystycznych w regionie oraz zapotrzebowaniem mieszkańców gminy na tereny inwestycyjne przeznaczone pod rekreację, przewiduje się ciągle zainteresowanie terenami pod zabudowę turystyczną i rekreacyjną, przynajmniej na poziomie aktualnym. Zgodnie z tak przyjętą metodyką, zapotrzebowanie na zabudowę rekreacyjną wyniesie **46 270 m²** powierzchni użytkowej zabudowy.

Zapotrzebowanie na zabudowę usługową

Zabudowa usługowa stanowi uzupełnienie struktur zabudowy mieszkaniowej. Są to przede wszystkim usługi związane z codziennym życiem mieszkańców, zarówno usługi komercyjne, jak i publiczne, oświatowe oraz związane z kultem religijnym.

Zakłada się, że powierzchnia terenów usług podstawowych powinna wynosić ok. 25% powierzchni terenów zabudowy mieszkaniowej.

W związku z tym, iż gmina Ełk położona jest na terenach przyległych do granicy miasta Ełk, w sposób naturalny przejmuje część funkcji związanych z realizacją nowej zabudowy, w tym zabudowy o charakterze usługowym, na swoim terenie. Jest to zabudowa, która ma służyć obsłudze nie tylko ludności zamieszkującej obszar Gminy Ełk, ale również mieszkańców Miasta Ełk. Sytuacja ta, wynika w głównej mierze z procesów związanych z pojawiającym się deficytem wolnych terenów inwestycyjnych zlokalizowanych na obszarze Miasta Ełk, jak również z atrakcyjnością ofert inwestycyjnych na terenie gminy Ełk, pojawiających się na lokalnym rynku nieruchomości, zarówno pod względem przygotowania inwestycyjnego terenów, jak również pod względem cen rynkowych tego typu nieruchomości.

W związku z powyższym, prognozuje się, że zapotrzebowanie na nową zabudowę usługową należy zwiększyć o dodatkowy wskaźnik 15%, uwzględniając zapotrzebowanie pochodzące z terenu Miasta Ełk.

Zapotrzebowanie na nową zabudowę usługową wyniesie (w zaokrągleniu do pełnych dziesiątek): **92 520 m²** powierzchni użytkowej zabudowy.

Zapotrzebowanie na zabudowę produkcyjną

Istotne jest, aby gmina posiadała atrakcyjne tereny umożliwiające lokalizację zabudowy produkcyjnej. Zakłada się, że minimalny udział terenów przemysłowych na terenie gminy powinien wynosić od 2% do 7% terenów zabudowy mieszkaniowej. Z uwagi na duży ruch inwestycyjny, położenie przy mieście Ełk oraz ze względu na podstrefę suwalskiej strefy ekonomicznej, dla gminy Ełk w 30-letniej perspektywie zakłada się, że powierzchnia ta powinna wynosić 15% terenów zabudowy mieszkaniowej. Prognozuje się, że zapotrzebowanie na nową zabudowę przemysłową wyniesie (w zaokrągleniu do pełnych dziesiątek): **34 700 m²** powierzchni użytkowej zabudowy.

4.2.2. Chłonność

Zgodnie z art. 10 ust. 5 pkt 2 i 3 ustawy o planowaniu i zagospodarowaniu przestrzennym obliczono chłonność terenów o w pełni wykształconej zwartej strukturze funkcjonalno-przestrzennej w granicach zwartych jednostek osadniczych gminy Ełk oraz miejscowych planach. Określenie chłonności nastąpiło w wyniku analizy dokumentu obowiązującego Studium uwarunkowań i kierunków zagospodarowania przestrzennego gminy oraz miejscowych planów zagospodarowania przestrzennego pod kątem istniejącego zainwestowania i terenów możliwego zainwestowania.

Chłonność obszarów o w pełni wykształconej zwartej strukturze funkcjonalno-przestrzennej

W celu obliczenia chłonności wyliczono powierzchnię poszczególnych obszarów o zwartej zabudowie, określając powierzchnie terenów zagospodarowanych oraz wolnych od zabudowy, występujących w granicach obszaru w podziale na rodzaje zabudowy. W zależności od rodzaju zabudowy chłonność obliczono na podstawie różnych wskaźników dostosowanych do danego rodzaju, m. in. przeciętnej powierzchni działki budowlanej, ilości działek możliwych do wydzielenia w granicach obszaru, średnich wskaźników powierzchni zabudowy i ilości kondygnacji. Przyjętą metodę obliczeń omówiono przy poszczególnych rodzajach zabudowy.

Chłonność terenów zabudowy mieszkaniowej

Powierzchnię terenu o zwartej strukturze funkcjonalno-przestrzennej, w obrębie jednostki osadniczej, przeznaczonego pod zabudowę mieszkaniową określono na poziomie 9 611 200 m², z czego wolnych od zabudowy jest 693 130m². Dla terenów zabudowy mieszkaniowej założono, że: średnia powierzchnia działki budowlanej wynosi 1200 m², na jednej działce powstanie jeden budynek o funkcji mieszkaniowej, przeciętna liczba osób na 1 mieszkanie, zgodnie z danymi GUS, w gminie Ełk wynosi 3,0 osoby, a powierzchnia mieszkania przypadająca na 1 mieszkańca 29,8 m².

Tab. 15 Chłonność terenów zabudowy mieszkaniowej

powierzchnia terenu o zwartej strukturze funkcjonalno-przestrzennej w obrębie jednostki osadniczej przeznaczonego pod zabudowę mieszkaniową [m ²]	powierzchnia terenów zabudowanych w obrębie terenu o zwartej strukturze funkcjonalno-przestrzennej [m ²]	powierzchnia terenów wolnych od zabudowy w obrębie terenu o zwartej strukturze funkcjonalno-przestrzennej [m ²]	średnia powierzchnia działki budowlanej [m ²]	potencjalna ilość działek możliwych do wydzielenia	średnia liczba osób na 1 mieszkanie	ilość osób, która potencjalnie mogłaby zasiedlić obszar	powierzchnia mieszkania na 1 osobę [m ²]	powierzchnia użytkowa budynków [m ²]
9 611 200	8 918 070	693 130	1 200	578	3	1 733	29,8	51 643

Źródło: Opracowanie własne na podstawie danych GUS

Chłonność terenów zabudowy mieszkaniowej o zwartej strukturze funkcjonalno-przestrzennej w obrębie jednostki osadniczej wynosi **51 640 m²** powierzchni użytkowej zabudowy.

Chłonność terenów zabudowy rekreacyjnej

Powierzchnię terenu o zwartej strukturze funkcjonalno-przestrzennej, w obrębie jednostki osadniczej, przeznaczonego pod zabudowę rekreacyjną określono na poziomie 1 831 800 m², z czego wolnych od zabudowy jest 220 630 m². Przy założeniu: maksymalnego wskaźnika zabudowy na poziomie 20% działki budowlanej oraz budynku o średniej ilości kondygnacji wynoszącej 1,5, chłonność terenów zabudowy rekreacyjnej określa się na poziomie **66 190 m²** powierzchni użytkowej zabudowy.

Chłonność terenów zabudowy usługowej

Powierzchnię terenu o zwartej strukturze funkcjonalno-przestrzennej, w obrębie jednostki osadniczej, przeznaczonego pod zabudowę usługową określono na poziomie 227 750 m², z czego wolnych od zabudowy jest 21 000 m². Przy założeniu maksymalnego wskaźnika zabudowy na poziomie 40% działki budowlanej oraz budynku o średniej ilości kondygnacji wynoszącej 1,5, chłonność terenów zabudowy usługowej określa się na poziomie **12 600 m²** powierzchni użytkowej zabudowy.

Chłonność terenów zabudowy produkcyjnej

Powierzchnię terenu o zwartej strukturze funkcjonalno-przestrzennej, w obrębie jednostki osadniczej przeznaczonego pod zabudowę produkcyjną, określono na poziomie 60 750 m², z czego wolnych od zabudowy jest 12 000 m². Przy założeniu: maksymalnego wskaźnika zabudowy na poziomie 60% działki budowlanej oraz przy uwzględnieniu, iż dominujące zagospodarowanie będą stanowiły hale produkcyjne bądź magazynowe, dla których przyjęto 1 kondygnację, chłonność terenów zabudowy produkcyjnej określa się na poziomie **7 200 m²** powierzchni użytkowej zabudowy.

Chłonność terenów przeznaczonych w planach miejscowych pod zabudowę

Chłonność dla poszczególnych rodzajów zabudowy określono również, zgodnie z ustawowym obowiązkiem, na terenach poza zwartymi jednostkami osadniczymi, dla których sporządzono miejscowe plany zagospodarowania przestrzennego.

Chłonność terenów zabudowy mieszkaniowej

Do obliczenia chłonności terenów zabudowy mieszkaniowej przyjęto wskaźniki, jak w pkt. wcześniejszym, tj.: średnia powierzchnia działki budowlanej - 1200 m², na jednej działce powstanie jeden budynek o funkcji mieszkaniowej, przeciętna liczba osób na 1 mieszkanie, zgodnie z danymi GUS, w gminie Ełk wynosi 3,0 osoby, a powierzchnia mieszkania przypadająca na 1 mieszkańca 29,8 m². Powierzchnię terenu przeznaczoną w planach miejscowych pod zabudowę mieszkaniową określono na poziomie 1 423 117 m², z czego wolnych od zabudowy jest 1 195 810 m².

Tab. 16. Chłonność terenów zabudowy mieszkaniowej w mpzp

powierzchnia terenu przeznaczanego pod zabudowę mieszkaniową w miejscowych planach zagospodarowania przestrzennego [m ²]	powierzchnia terenów zabudowanych w miejscowych planach zagospodarowania przestrzennego [m ²]	powierzchnia terenów wolnych od zabudowy w miejscowych planach zagospodarowania przestrzennego [m ²]	średnia powierzchnia działki budowlanej [m ²]	potencjalna ilość działek możliwych do wydzielenia	średnia liczba osób na 1 mieszkanie	ilość osób, która potencjalnie mogłaby zasiedlić obszar	powierzchnia mieszkania na 1 osobę [m ²]	powierzchnia użytkowa budynków [m ²]
1 423 117	150 869	1 195 810	1 200	997	3	2 990	29,8	89 088

Źródło: Opracowanie własne na podstawie danych GUS

Chłonność terenów zabudowy mieszkaniowej w miejscowych planach zagospodarowania przestrzennego sporządzonych dla terenów poza zwartymi jednostkami osadniczymi wynosi **89 100 m²** powierzchni użytkowej zabudowy.

Chłonność terenów zabudowy rekreacyjnej

Powierzchnię terenu przeznaczoną w planach miejscowych pod zabudowę rekreacyjną określono na poziomie 275 300 m², z czego wolnych od zabudowy jest 240 000 m². Przy założeniu maksymalnego wskaźnika zabudowy na poziomie 20% działki budowlanej oraz budynku o średniej ilości kondygnacji wynoszącej 1,5, chłonność terenów zabudowy rekreacyjnej określa się na poziomie **72 000 m²** powierzchni użytkowej zabudowy.

Chłonność terenów zabudowy usługowej

Powierzchnię terenu przeznaczoną w planach miejscowych pod zabudowę usługową określono na poziomie 130 000 m², wszystkie te tereny są wolne od zabudowy. Przy założeniu maksymalnego wskaźnika zabudowy na poziomie 40% działki budowlanej oraz budynku o średniej ilości kondygnacji wynoszącej 1,5, chłonność terenów zabudowy usługowej określa się na poziomie **78 000 m²** powierzchni użytkowej zabudowy.

Chłonność terenów zabudowy produkcyjnej

Powierzchnię terenu przeznaczoną w planach miejscowych pod zabudowę produkcyjną określono na poziomie 25 300 m², z czego wolnych od zabudowy jest 24 300 m². Przy założeniu maksymalnego wskaźnika zabudowy na poziomie 60% działki budowlanej oraz iż dominującym zagospodarowaniem będą głównie hale produkcyjne bądź magazynowe, dla których przyjęto 1 kondygnację, chłonność terenów zabudowy produkcyjnej określa się na poziomie **15 200 m²** powierzchni użytkowej zabudowy.

4.2.3. Porównanie maksymalnego w skali gminy zapotrzebowania oraz chłonności

Tab. 17. Porównanie maksymalnego w skali gminy zapotrzebowania na nową budowę z chłonnością obszarów o w pełni wykształconej zwartej strukturze funkcjonalno-przestrzennej w granicach jednostki osadniczej oraz miejscowych planach zagospodarowania przestrzennego

Rodzaj zabudowy	Zapotrzebowanie [w m ² powierzchni użytkowej zabudowy]	Chłonność terenów o w pełni wykształconej zwartej strukturze funkcjonalno-przestrzennej w jednostkach osadniczych [w m ² powierzchni użytkowej zabudowy]	Chłonność w miejscowych planach zagospodarowania przestrzennego poza jednostkami osadniczymi [w m ² powierzchni użytkowej zabudowy]	Łączna chłonność [w m ² powierzchni użytkowej zabudowy]	Wynik bilansu [w m ² powierzchni użytkowej zabudowy]
	1	2	3	4 [2+3]	5 [1-4]
zabudowa mieszkaniowa	231 310	51 640	89 100	140 740	90 570
zabudowa rekreacyjna	46 270	66 190	72 000	138 190	- 91 920
zabudowa usługowa	92 520	12 600	78 000	90 600	1 920
zabudowa produkcyjna	34 700	7 200	15 200	22 400	12 300

Źródło: Opracowanie własne na podstawie danych GUS

Na podstawie zestawienia zapotrzebowania na nową budowę oraz chłonności obszarów o w pełni wykształconej zwartej strukturze funkcjonalno-przestrzennej w granicach jednostki osadniczej oraz chłonności w miejscowych planach zagospodarowania przestrzennego, należy stwierdzić, że w perspektywie 30 lat, na terenie gminy Ełk może wystąpić potrzeba wyznaczania nowych terenów pod budowę mieszkaniową, usługową i produkcyjną, poza już wyznaczonymi terenami, z uwagi na wzrastające zapotrzebowanie na tego rodzaju budowę. Prognozuje się, że dotychczas wyznaczone tereny pod budowę rekreacyjną w pełni pokryją zapotrzebowanie.

4.3. Możliwość finansowania przez gminę wykonania sieci komunikacyjnych i infrastruktury technicznej oraz społeczne, służących realizacji zadań własnych gminy

Realizacja inwestycji z zakresu komunikacji gminnej, infrastruktury technicznej, oraz pozostałych zadań własnych gminy przebiegać będzie zgodnie z obowiązującymi przepisami, m.in. w zakresie prawa budowlanego i prawa zamówień publicznych. Sposób i zakres realizacji inwestycji infrastrukturalnych określą przyjęte przez Radę Gminy strategie rozwoju, plany i prognozy finansowo-budżetowe oraz programy rozwoju lokalnego.

Bilans zakłada realizację założeń w perspektywie 30 lat. Dalszy rozwój osadnictwa powinien być prowadzony jako uzupełnienie i intensyfikacja istniejącego zagospodarowania lub wyznaczanie nowych terenów bezpośrednio przylegających do istniejących układów osadniczych, wyposażonych już w dostęp do dróg publicznych i sieci infrastruktury technicznej. Realizacja Studium odbywać się będzie etapowo, nie powodując nadmiernych, ponadprzeciętnych wydatków.

Wieloletnia Prognoza Finansowa Gminy zakłada systematyczny wzrost poziomu dochodów oraz wydatków gminy. Od 2018 r., w każdym kolejnym roku, przewidywana jest przewaga dochodów nad wydatkami, w tym prognozuje się wzrost udziału wydatków na

zadania z zakresu budowy infrastruktury technicznej i dróg zarówno gminnych, jak i udział w finansowaniu napraw i budowy dróg powiatowych i wojewódzkich.

Środki finansowe na cele związane z realizacją zadań własnych gminy będą pochodziły w całości lub w części z budżetu gminy oraz ze źródeł zewnętrznych, takich jak m.in. środki strukturalne, fundusze unijne, kredyty i pożyczki oraz inne, a także w ramach umów partnerstwa publiczno-prywatnego, w oparciu o obowiązujące przepisy prawa. Nakłady inwestycyjne mogą być częściowo zrównoważone poprzez wzrost wpływów do budżetu gminy w wyniku realizacji ustaleń miejscowych planów zagospodarowania przestrzennego. Zakłada się bowiem, że strumień wydatków budżetowych, w przypadku działań planistycznych, będzie poprzedzał strumień dochodów budżetowych, co wynika w głównej mierze z konieczności przygotowania terenów pod realizację inwestycji /budowa dróg, sieci i urządzeń infrastruktury technicznej, zapewnienie dostępu do niezbędnej infrastruktury społecznej/. Wydatki z budżetu Gminy związane z realizacją inwestycji wynikających z polityki przestrzennej Gminy mają zazwyczaj charakter krótkofalowy, zaś prognozowane dochody wynikające z działań planistycznych są zjawiskiem długofalowym i stałym. Do głównych wpływów zasilających budżet Gminy w związku z prowadzoną polityką przestrzenną Gminy należy zaliczyć:

- wpływy z podatków od nieruchomości,
- wpływy z opłat adiacenckich i planistycznych,
- wpływy z tytułu udziału Gminy w podatku CIT i PIT,
- korzyści niemierzalne w postaci zapewnienia nowych miejsc pracy, w usługach, produkcji i handlu.

Realizacja polityki przestrzennej Gminy jest w dużej mierze odpowiedzialnością na pojawiające się potrzeby lokalnego społeczeństwa. Rada Gminy przystępując do realizacji zadań planistycznych, uwzględniając istniejące uwarunkowania przyrodnicze, kulturowe, społeczne, gospodarcze, techniczne, ładu przestrzennego, które mają na celu dążyć do zapewnienia zrównoważonego rozwoju Gminy, pragnie rozwoju stabilnego, racjonalnego, który zapewni Gminie rozwój o charakterze wielofunkcyjnym, tzn. takim, który będzie umożliwiał zaspokojenie wszelkich niezbędnych potrzeb społeczeństwu.

Należy podkreślić, iż realizacja zadań planistycznych jest zawsze poprzedzona szczegółowymi analizami ekonomicznymi dotyczącymi skutków finansowych podjętych działań. Analizy te prowadzone są na etapie wstępnym sporządzania planów miejscowych.

Należy z całą pewnością podkreślić, iż tereny położone w Gminie Ełk z roku na rok stają się obiektami coraz szerszego zainteresowania. Atrakcyjność terenów Gminy Ełk wynika przede wszystkim z bliskiego położenia względem ośrodka, jakim miasto Ełk, z bogactwa walorów przyrodniczych gminy, z wyposażenia terenów w niezbędną infrastrukturę techniczną i komunikacyjną, konkurencyjności cen oferowanych na rynku nieruchomości.

Atrakcyjność terenów gminnych jest szansą na dynamiczny rozwój Gminy Ełk, a także poprawę jej kondycji finansowej.

Gmina Ełk jest gotowa, zarówno pod względem możliwości finansowych, jak i technicznych, podjąć się procesów systematycznego wdrażania działań planistycznych, wynikających z polityki przestrzennej gminy, określonej w kierunkach zagospodarowania przestrzennego Gminy Ełk zawartych w przedmiotowym dokumencie Studium. ¹⁴

¹⁴ Zmiana wprowadzona uchwałą Nr Rady Gminy Ełk z dnia

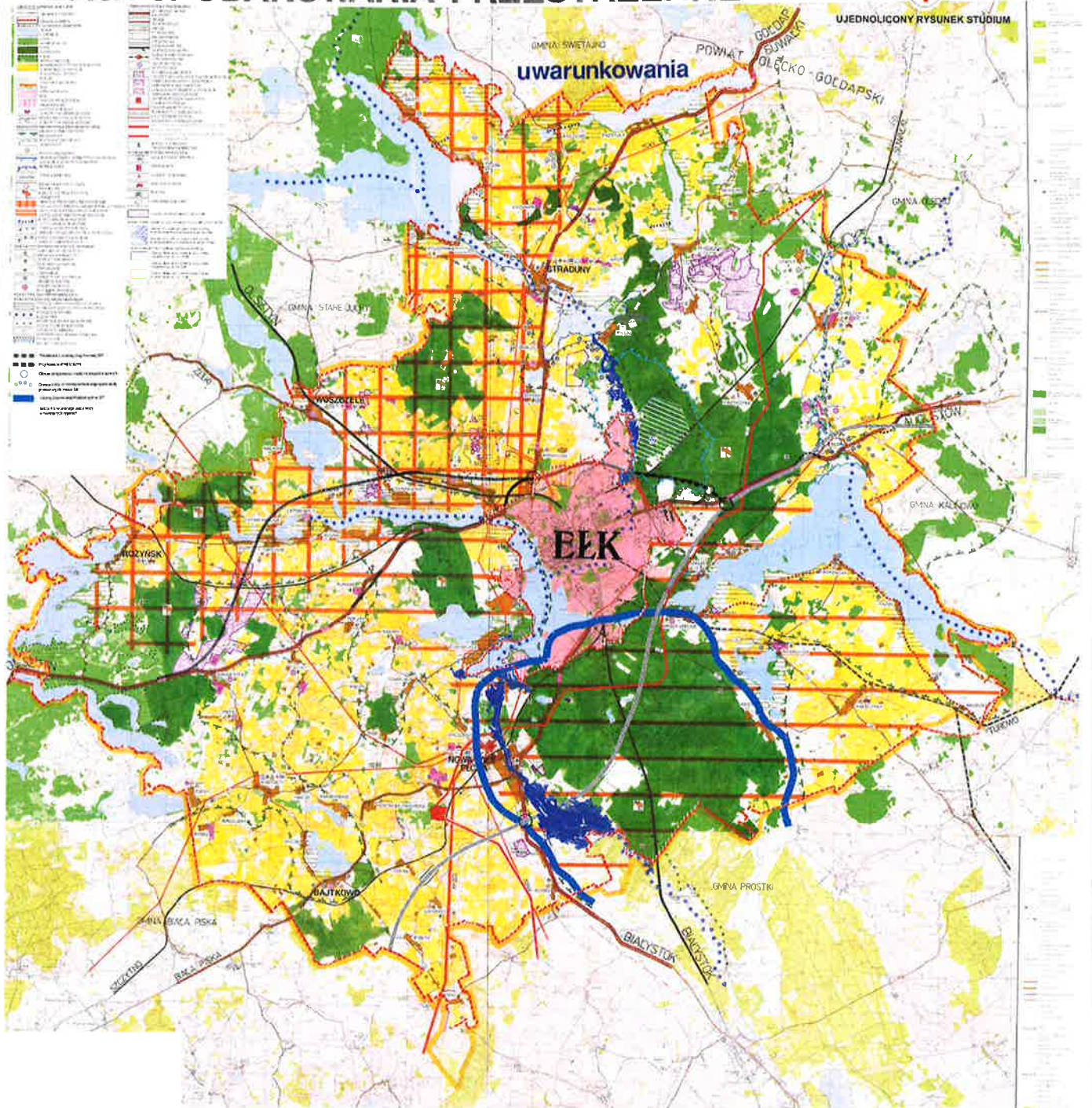
gmina **EŁK** POW. EŁCKI WOJ. WARMINSKO-MAZURSKIE

STUDIUM UWARUNKOWAŃ I KIERUNKÓW ZAGOSPODAROWANIA PRZESTRZENNEGO

ZALĄCZNIK NR 1A
DO UCHWAŁY NR.....
RADY GMINY EŁK
Z DNIA

rysunek nr **1** skala **1:25 000**

UJEDNOLICZONY RYSUNEK STUDIUM



UJEDNOLICONA FORMA

RADA GMINY EŁK¹

STUDIUM
UWARUNKOWAŃ I KIERUNKÓW
ZAGOSPODAROWANIA PRZESTRZENNEGO
GMINY EŁK

CZĘŚĆ II

KIERUNKI ZAGOSPODAROWANIA PRZESTRZENNEGO
POLITYKA PRZESTRZENNA

~~Załącznik Nr 1a do Uchwały~~
~~Nr XXXII/207/2001~~
~~Rady Gminy Ełk~~
~~z dnia 30.11.2001 r.~~

ZAŁĄCZNIK NR 2 DO UCHWAŁY
NR
RADY GMINY EŁK
Z DNIA

¹ Zmiana wprowadzona uchwałą Nr XLV/325/2017 Rady Gminy Ełk z dnia 29.05.2017r.

SKŁAD ZESPOŁU AUTORSKIEGO

Zmiany Studium Uwarunkowań i Kierunków Zagospodarowania Przestrzennego Gminy Elk:

- dla obszaru objętego Uchwałą Nr XXXIII/245/2016 Rady Gminy Elk z dnia 30 września 2016 roku w sprawie przystąpienia do zmiany Studium Uwarunkowań i Kierunków Zagospodarowania Przestrzennego Gminy Elk dla terenu położonego w obrębie Pistki, obejmującego działkę o nr ewid. 98
- dla obszaru objętego Uchwałą Nr XXXVIII/279/2016 Rady Gminy Elk z dnia 30 grudnia 2016 roku w sprawie przystąpienia do zmiany Studium Uwarunkowań i Kierunków Zagospodarowania Przestrzennego Gminy Elk dla terenu położonego w obrębie Chruściele, obejmującego działki o nr ewid. 17 i 18

mgr inż. Emilia Gałuszka –Wronka - główny projektant

mgr inż. Maciej Wronka - projektant

mgr inż. Marta Witkowska - projektant

Wprowadzenie

Przedmiotem niniejszej zmiany Studium Uwarunkowań i Kierunków Zagospodarowania Przestrzennego Gminy Elk jest ustalenie zasad i kierunków rozwoju polityki przestrzennej, dla obszarów objętych ww uchwałami Rady Gminy Elk, poprzez ustalenie nowych lub zmianę obowiązujących kierunków zagospodarowania przestrzennego, wraz z uwzględnieniem istniejących uwarunkowań lokalnych oraz ustaleń strategii rozwoju i planu zagospodarowania przestrzennego województwa warmińsko-mazurskiego oraz strategii i polityki rozwoju gminy Elk.

Obszar opracowania zmiany Studium Uwarunkowań i Kierunków Zagospodarowania Przestrzennego Gminy Elk zlokalizowany jest w obrębach geodezyjnych Chruściele i Pistki. Tereny te stanowią obszary rozwoju wielofunkcyjnej zabudowy wsi.

Chruściele stanowią ważny ośrodek rozwoju funkcji typowych, dla wiejskich jednostek osadniczych, położonych na terenach graniczących z ośrodkiem miejskim.

Są to obszary, które stopniowo będą poddawane urbanizacji poprzez rozprzestrzenianie się funkcji zabudowy mieszkaniowej wielorodzinnej oraz usług na tereny wiejskie położone przy granicy administracyjnej z Miastem Elk, stanowiącym główny ośrodek administracji, zatrudnienia i obsługi mieszkańców powiatu elckiego.

Przedmiotowa zmiana Studium pozwoli na uruchomienie nowych terenów mieszkaniowych zarówno o niskiej jak i wysokiej intensywności wraz z towarzyszącą zabudową usług nieuciążliwych.

Pistki są miejscowością o charakterze rolniczym. Główne kierunki rozwoju wsi związane będą z rozwojem funkcji osadniczej opartej na realizacji budownictwa mieszkaniowego jednorodzinnego, zagrodowego wraz z towarzyszącą im zabudową usług nieuciążliwych.

Przedmiotowa zmiana Studium pozwoli na uruchomienie nowych terenów usługowych w miejscowości Pistki zlokalizowanych wzdłuż drogi gminnej nr 1919N, stanowiącej główny szlak komunikacyjny z miejscowości Pistki do innych miejscowości gminnych.

Wszelkie działania mające na celu rozwój nowych terenów pod budownictwo mieszkaniowe, w szczególności pod zabudowę o wysokiej intensywności, należy poprzedzić opracowaniem miejscowych planów, uwzględniających uwarunkowania środowiskowe, przyrodnicze, infrastrukturalne, przestrzenne, ekonomiczne, a także wynikające z ochrony zabytków i dziedzictwa kulturowego terenów objętych zmianą przeznaczenia, własności terenów oraz inne wynikające z przepisów odrębnych.

Określenie nowych kierunków rozwoju przestrzennego na obszarach objętych zmianą Studium jest spójne z celami strategicznymi województwa warmińsko-mazurskiego, mającymi na celu zrównoważony rozwój i promocję regionu Warmii i Mazur, a także z celami strategicznymi określonymi dla Gminy Elk.

Wprowadzone zmiany w dokumencie Studium umożliwią wdrożenie zadań o charakterze lokalnym i skierowane będą na wypełnienie celu głównego strategicznego rozwoju społeczno-gospodarczego

Województwa Warmińsko-Mazurskiego określonego jako: „**Spójność ekonomiczna, społeczna i przestrzenna Warmii i Mazur z regionami Europy**”.

ZESPOŁ AUTORSKI :

- mgr inż. arch. Jan Sadowski – główny projektant uprawnienia do planowania przestrzennego
mgr inż. arch. Krzysztof Kilikowski – zagadnienia przestrzenne i rozwojowe
- mgr inż. arch. Marzena Świącińska – uwarunkowania rozwojowe
- dr Janusz Mackiewicz – ochrona wartości kulturowych i krajobrazowych
mgr Jerzy Brzozowski
- inż. Barbara Tyszkiewicz – ochrona środowiska
- mgr inż. Henryka Kulesza – elektroenergetyka
- mgr inż. Bogusław Leszczyński – zagadnienia infrastruktury technicznej
- Adam Ostrowski – zagadnienia społeczne
- mgr inż. Jacek Rostek – główny projektant
- mgr inż. Marlena Król – projektant
- mgr inż. Paulina Lubińska – projektant

ZMIANY STUDIUM UWARUNKOWAŃ I KIERUNKÓW ZAGOSPODAROWANIA PRZESTRZENNEGO GMINY EŁK

wprowadzone następującymi uchwałami:

- Nr XXII/200/2004 Rady Gminy Ełk z dnia 01 października 2004 r.
- Nr XXXII/305/2005 Rady Gminy Ełk z dnia 26 sierpnia 2005 r.
- Nr XXXIII/320/2005 Rady Gminy Ełk z dnia 29 września 2005 r.
- Nr XL/387/2006 Rady Gminy Ełk z dnia 31 marca 2006 r.
- Nr XLV/450/2006 Rady Gminy Ełk z dnia 28 września 2006 r. *
- Nr XLVI/459/2006 Rady Gminy Ełk z dnia 24 października 2006 r. *
- XVI/126/2007 Rady Gminy Ełk z dnia 28 czerwca 2007 r. *
- Nr XXII/176/2007 Rady Gminy Ełk z dnia 26 października 2007 r.
- Nr XXII/180/2007 Rady Gminy Ełk z dnia 26 października 2007 r.
- Nr XXX/259/2008 Rady Gminy Ełk z dnia 22 lutego 2008 r.
- Nr XXXVI/313/2008 Rady Gminy Ełk z dnia 30 czerwca 2008 r.
- Nr XL/345/2008 Rady Gminy Ełk z dnia 26 września 2008 r.
- XLVII/393/2009 Rady Gminy Ełk z dnia 30 stycznia 2009 r. *
- LXXV/600/2010 Rady Gminy Ełk z dnia 23 kwietnia 2010 r. *
- LXXXII/671/2010 Rady Gminy Ełk z dnia 24 września 2010 r. *
- Nr II/19/2010 Rady Gminy Ełk z dnia 03 grudnia 2010 r.
- Nr IX/53/2011 Rady Gminy Ełk z dnia 28 lutego 2011 r.
- XVI/93/2011 Rady Gminy Ełk z dnia 06 czerwca 2011 r. *
- XVI/95/2011 Rady Gminy Ełk z dnia 06 czerwca 2011 r. *
- Nr XVII/107/2011 Rady Gminy Ełk z dnia 31 sierpnia 2011 r.
- Nr XIX/133/2011 Rady Gminy Ełk z dnia 30 września 2011 r.
- Nr XXIX/191/2012 Rady Gminy Ełk z dnia 24 lutego 2012 r.
- Nr XXXVIII/300/2012 Rady Gminy Ełk z dnia 26 września 2012 r.
- Nr XL/310/2012 Rady Gminy Ełk z dnia 26 października 2012r.
- Nr LI/395/2013 Rady Gminy Ełk z dnia z dnia 24 maja 2013 r.
- Nr LIII/408/2013 Rady Gminy Ełk z dnia 26 czerwca 2013r.
- NR LXV/495/2014 Rady Gminy Ełk z dnia 28 lutego 2014 r.
- XXXI/226/2016 Rady Gminy Ełk z dnia 26.08.2016 r.
- Nr XLV/325/2017 Rady Gminy Ełk z dnia 29.05.2017 r.
- Nr XLIX/345/2017 Rady Gminy Ełk z dnia 25.08.2017r.
- Zmiana wprowadzona Zarządzeniem Zastępczym Wojewody Warmińsko-Mazurskiego z dn 06 czerwca 2018r., znak IGR-I.742.117.1.2018 zgodnie z art. 208 ust. 2 i 5 ustawy z dnia 9 czerwca 2011 r. - Prawo geologiczne i górnicze (t.j. Dz. U. z 2017 r. poz. 2126 z późn. zm.) w związku z art. 98a Ustawy z dnia 8 marca 1990 r. o samorządzie gminnym (t.j. Dz. U. z 2017 r. poz. 1875 z późn. zm.).
- Nr/...../2019 Rady Gminy Ełk z dnia2019r.

Poszczególne zmiany naniesiono w tekście studium kolorem niebieskim i opisano poprzez odnośniki

** zmiany dotyczące wyłącznie rysunku studium*

SPIS TREŚCI

I. ROLA I CHARAKTER STUDIUM UWARUNKOWAŃ I KIERUNKÓW ZAGOSPODAROWANIA PRZESTRZENNEGO GMINY	1
1. Funkcja prawna Studium	1
2. Zadania Studium	1
3. Podstawowe funkcje Studium:	1
II. POSTANOWIENIA OGÓLNE	2
III. CELE ROZWOJOWE GMINY EŁK.	3
1. Cel generalny.	3
2. Cele przestrzenne.	3
3. Cele społeczno - ekonomiczne.	5
4. Cele przyrodnicze.	6
5. Cele kulturowe.	8
IV. SYNTEZA UWARUNKOWAŃ ROZWOJU I ZAGOSPODAROWANIA PRZESTRZENNEGO GMINY EŁK.	10
1. Uwarunkowania zewnętrzne.	10
2. Uwarunkowania wewnętrzne.	12
V. ZASADY KSZTAŁTOWANIA STRUKTURY FUNKCJO-NALNO- PRZESTRZENNEJ GMINY EŁK. 14	
1. Strefy polityki przestrzennej.....	14
2. Zasady kształtowania i kierunki zagospodarowania przestrzennego gminy.....	16
2.1. Zasady kształtowania osadnictwa.	16
2.2. Hierarchia sieci osadniczej.	19
2.3. Kierunki zagospodarowania przestrzennego i uwarunkowania rozwojowe dla wyróżnionych jednostek osadniczych.	19
2.3.1 BAJTKOWO.....	19
2.3.2 BARANY	20
2.3.3 BARTOSZE - JUDZIKI.....	21
2.3.4 BIENIE	23
2.3.5 BOBRY	24
2.3.6 BUNIAKI	24
2.3.7 CHEŁCHY	25
2.3.8 CHOJNIAK.....	26
2.3.9 CHRUŚCIELE.....	26
2.3.10 CHRZANOWO	28
2.3.11 KAŁĘCZYNY	30
2.3.12 KARBOWSKIE.....	30
2.3.13 KOZIKI-SORDACHY	31
2.3.14 KROKOCIE	32
2.3.15 LEGA	32
2.3.16 LEPAKI MAŁE, LEPAKI WIELKIE, GUZKI	33
2.3.17 MALINÓWKA.....	34
2.3.18 MALECZEWO.....	35
2.3.19 MAŁKINIE	36
2.3.20 MILUKI	37
2.3.21 MOŁDZIE	38
2.3.22 MOSTOŁTY	39
2.3.23 MROZY WIELKIE	40
2.3.24 NOWA WIEŚ EŁCKA.....	41
2.3.25 ORACZE	43
2.3.26 PIASKI	44
2.3.27 PISTKI	45
2.3.28 PŁOCICZNO	46

2.3.29	Elk Osada	47
2.3.30	PRZYKOPKA	48
2.3.31	PRZYTUŁY	50
2.3.32	REGIEL	51
2.3.33	REGIELNICA	52
2.3.34	ROMEJKI	52
2.3.35	ROŻYŃSK	53
2.3.36	RUSKA WIEŚ	54
2.3.37	RYDZEWO	55
2.3.38	SAJZY	56
2.3.39	ŚĘDKI	58
2.3.40	SIEDLIŚKA	59
2.3.41	STRADUNY	60
2.3.42	SUCZKI	62
2.3.43	SZAREK	63
2.3.44	SZELIGI - BUCZKI	63
2.3.45	WOSZCZELE	66
2.3.46	ZDEDY	67
3.	Zasady i kierunki rozwoju infrastruktury społecznej	68
4.	Zasady i kierunki rozwoju infrastruktury technicznej	69
4.1.	Zaopatrzenie w wodę	69
4.2.	Odprowadzanie i oczyszczanie ścieków	70
4.3.	Gospodarka odpadami stałymi	71
4.4.	Kierunki rozwoju elektroenergetyki na terenie gminy Elk	72
4.5.	Kierunki gazyfikacji gminy Elk	74
4.6.	Kierunki działania w zakresie energetyki ciepłej	75
4.7.	Kierunki rozwoju telekomunikacji	75
5.	Zasady i kierunki rozwoju komunikacji	76
5.1.	Komunikacja drogowa	76
5.2.	Komunikacja kolejowa	81
5.3.	Komunikacja lotnicza	82
6.	Zasady ochrony środowiska	83
6.1.	System obszarów środowiska przyrodniczego na terenie gminy Elk, podlegający ochronie prawnej tworzą:	83
6.2.	W przedsięwzięciach na rzecz ochrony i poprawy stanu środowiska przyrodniczego gminy należy: 83	
6.3.	Obszary proponowane lub przewidziane do objęcia ochroną prawną	86
7.	Zasady kształtowania rolniczej przestrzeni produkcyjnej	87
8.	Zasady ochrony dziedzictwa i środowiska kulturowego	88
8.1.	Podstawa formułowania zasad	88
8.2.	Waloryzacja krajobrazu kulturowego	88
8.3.	Wytyczne konserwatorskie	89
8.4.	Strefy Ochrony Konserwatorskiej (SOK)	89
8.5.	Wykaz zabytków architektury stanowi załącznik do I tomu „Studium”	90
8.6.	Przeciwdziałanie niszczeniu i dewastacji środowiska kulturowego	90
9.	Zasady rozwoju i kierunki funkcji rekreacyjnej	91
9.1.	Predyspozycje przestrzenne	91
9.2.	Formy rozwoju turystyki i wypoczynku	91
9.3.	Kierunki i uwarunkowania rozwoju funkcji turystycznej w gminie:	96
9.4.	Prognoza pojemności rekreacyjnej w gminie Elk	97
10.	Zasady działań w zakresie obrony cywilnej	99
11.	Obszary szczególnego zagrożenia powodzią	99
12.	Obszary udokumentowanych złóż kopalin	100
VI.	KIERUNKI PRZEDSIĘWZIĘĆ ZABEZPIECZAJĄCYCH REALIZACJĘ CELÓW PUBLICZNYCH W GMINIE	102
1.	Obszary dla realizacji celów publicznych o znaczeniu ponadlokalnym wynikających z polityki przestrzennej państwa	102
2.	Obszary dla realizacji zadań własnych gminy	109
VII.	OBZARY OBJĘTE OBOWIĄZKIEM SPORZĄDZENIA MIEJSCOWYCH PLANÓW ZAGOSPODAROWANIA PRZESTRZENNEGO	112

1. Ustalenia ogólne.....	112
VIII. ZESTAWIENIE MATERIAŁÓW WEJŚCIOWYCH I PO-MOCNICZYCH WYKORZYSTANYCH PRZY SPORZĄDZANIU STUDIUM UWARUNKOWAŃ I KIERUNKÓW ZAGOSPODAROWANIA PRZESTRZENNEGO GMINY EŁK.	115
IX. UZASADNIENIE PRZYJĘTYCH ROZWIĄZAŃ I SYNTEZA USTALEŃ PROJEKTU ZMIANY STUDIUM.....	117

I. ROLA I CHARAKTER STUDIUM UWARUNKOWAŃ I KIERUNKÓW ZAGOSPODAROWANIA PRZESTRZENNEGO GMINY.

1. Funkcja prawna Studium.

Stosownie do postanowienia art. 6 ust. 7 ustawy z dnia 7 lipca 1994 r. o zagospodarowaniu przestrzennym, Studium nie jest przepisem gminnym i nie stanowi podstawy do wydawania decyzji administracyjnych, w tym decyzji o warunkach zabudowy i zagospodarowania terenu. Studium nie ma mocy aktu powszechnie obowiązującego, ponieważ zakres jego obowiązywania jest ograniczony do organów gminy i podporządkowanych jej jednostek organizacyjnych.

2. Zadania Studium.

- 2.1 Zadaniem Studium uwarunkowań i kierunków zagospodarowania przestrzennego gminy jest określenie polityki przestrzennej - ogólnych kierunków i zasad jej zagospodarowania wyrażających tę politykę, w tym także w odniesieniu do celów i kierunków zagospodarowania państwa na terenie województwa wynikających z konieczności zabezpieczania realizacji ponadlokalnych celów publicznych oraz ochrony dziedzictwa przyrodniczego i kulturowego dla dobra regionu i kraju. Stąd wynika uwzględnienie w Studium uwarunkowań i kierunków zagospodarowania przestrzennego gminy Ełk informacji i wytycznych z materiałów wejściowych do planu zagospodarowania przestrzennego województwa warmińsko - mazurskiego, ustaleń ze strategii rozwoju województwa warmińsko - mazurskiego a także z dostępnych danych do opracowywanej przez Starostwo Powiatowe w Ełku strategii rozwoju powiatu ełckiego.
- 2.2. Studium jest jednym z instrumentów w działalności organów gminy Ełk, w zakresie lokalnych przedsięwzięć służących realizacji celów publicznych, a także dokumentem, na podstawie którego można będzie koordynować działania na obszarze gminy, związane z zagospodarowaniem terenów.
- 2.3. Studium nie będąc przepisem gminnym będzie dokumentem na podstawie którego określana będzie kolejność stanowienia przepisów gminnych, jakimi są miejscowe plany "zagospodarowania przestrzennego.

3. Podstawowe funkcje Studium:

- 1) Kształtowanie i wykładnia polityki rozwoju przestrzennego gminy;
- 2) Koordynacja ustaleń planów miejscowych;
- 3) Promocja gminy na zewnątrz.

II. POSTANOWIENIA OGÓLNE.

1. Ustalenia Studium określone zostają w niniejszym tekście stanowiącym załącznik nr 1a do Uchwały Rady Gminy oraz na rysunku w skali 1:25.000 pod nazwą „Kierunki zagospodarowania przestrzennego - polityka przestrzenna - stanowiącym załącznik nr 1b do tej uchwały – które należy traktować jako integralne.

2. Ustalania Studium określają:

- 1) Cele rozwoju gminy Ełk;
- 2) Kierunki zagospodarowania przestrzennego gminy z uwzględnieniem zasad ochrony środowiska przyrodniczego, kulturowego i krajobrazu;
- 3) Zasady rozwoju komunikacji i infrastruktury technicznej;
- 4) Uwarunkowania rozwojowe i realizacyjne w tym obszary, dla których ustala się obowiązek sporządzenia miejscowych planów zagospodarowania przestrzennego dla terenów:
 - o wysokich walorach środowiska przyrodniczego w celu ochrony przed degradacją
 - przewidzianych pod rozwój osadnictwa w celu zagwarantowania racjonalności wykorzystania gruntów, ich funkcjonalność oraz właściwe walory architektoniczno – krajobrazowe.
 - zabezpieczających możliwość realizacji ponadlokalnych i lokalnych celów publicznych.

III. CELE ROZWOJOWE GMINY EŁK.

1. Cel generalny.

Ekorozwój - jako podstawowa zasad gospodarowania przestrzenią gminy Oznacza to osiągnięcie wszechstronnego, zrównoważonego i trwałego rozwoju społeczno - gospodarczego zapewniającego zaspokajanie bieżących potrzeb mieszkańców oraz tworzenie warunków umożliwiających wzrost cywilizacyjny ich życia i życia następnych pokoleń. Dokonywać się to musi przy zachowaniu równowagi pomiędzy aktywnością gospodarczą a ochroną środowiska przyrodniczego i kulturowego. Przekształcenie ekonomiczne, społeczne, techniczne i przestrzenne zapewniać będą:

- właściwą jakość środowiska.
- właściwą kondycję zdrowotną lokalnych społeczności,
- konserwatorską ochronę przyrody i dóbr kultury,
- racjonalną gospodarkę zasobami,
- proekologiczne metody i kierunki rozwoju.

2. Cele przestrzenne.

2.1. Cele przestrzenne ukierunkowują się na wielopłaszczyznowe działania mające za zadanie:

- 1) ciągle podnoszenie ładu przestrzennego na obszarach już zainwestowanych;
- 2) harmonijne kształtowanie wykorzystania terenów nie kolidujące z zasobami przyrodniczymi i kulturowymi, a skalą i sposobem zagospodarowanie przyjazne człowiekowi;
- 3) porządkowanie struktur funkcjonalno - przestrzennych zarówno w poszczególnych jednostkach osadniczych jak i poza nimi;
- 4) przeciwdziałanie rozpraszaniu zabudowy;
- 5) dążenie do zmian w strukturze gospodarstw rolnych na rzecz gospodarstw większych obszarowo;
- 6) racjonalne wykorzystanie położenia terenów adekwatnie do predyspozycji określonych dla sfer polityki przestrzennej na rysunku nr 2 Studium jako:

- R - produkcja rolna
- T - turystyka i wypoczynek
- L - leśnictwo
- M - mieszkalnictwo w strefie urbanizacyjnej Ełku

2.2. Polityka osiągania zamierzonych celów powinna być realizowana poprzez:

- 1) usuwanie zdewastowanych budynków lub urządzeń w obszarach istniejącej skupionej zabudowy wsi jak i poza nią szczególnie przy drogach publicznych i turystycznych trasach samochodowych, rowerowych i pieszych;
- 2) rehabilitację architektury w istniejącej zabudowie doprowadzającej ją do harmonii z krajobrazem wsi oraz walorami przyrodniczymi i kulturowymi. Dotyczy to szczególnie budownictwa na terenach byłych Państwowych Gospodarstw Rolnych;
- 3) zabezpieczenie terenów umożliwiających wyposażenie jednostek osadniczych w infrastrukturę społeczną i techniczną odpowiednio do wielkości wsi, ich rangi i funkcji - stosownie do uwarunkowań rozwojowych i realizacyjnych podanych w tekście dla każdej miejscowości;
- 4) opracowanie strategii w zagospodarowaniu zasobów AWRSP;
- 5) ograniczenie lokalizacji mieszkalnictwa we wsiach o predyspozycjach do wiodącej funkcji turystyczno - wypoczynkowych takich jak Sajzy, Piaski, Malinówka, Rydzewo, Szeligi - Buczki, do terenów wyznaczonych już w miejscowych planach zagospodarowania przestrzennego sporządzonych po 1995 r. oraz w obszarach, dla których obowiązek sporządzenia takich planów wynika z ustaleń „Studium”;
- 6) tworzenie zasobów i racjonalna gospodarka gruntami komunalnymi niezbędnymi do realizacji celów publicznych i zadań własnych gminy;
- 7) utrzymanie w należytym stanie istniejących szlaków turystycznych oraz tworzenie warunków dla/wyznaczenia nowych, w tym tras rowerowych i żeglugi;
- 8) lokalizację zabudowy letniskowej w powiązaniu z istniejącym układem osadniczym wsi;
- 9) dopuszczanie lokalizacji siedlisk rolniczych i agroturystycznych na terenach kolonijnie położonych w stosunku do skupionej zabudowy wsi z ograniczeniem do przypadków motywowanych wydajną produkcją rolną. Areał gruntów w obszarze których powstanie nowe siedlisko nie powinien być mniejszy jak 5,0 ha, a zabudowa nie powinna degradować otwartego krajobrazu;
- 10) dopuszczanie wielofunkcyjności w wykorzystaniu rezerw terenowych w obszarach skupionej zabudowy wsi, szczególnie przez lokalizację obiektów usługowych w zakresie handlu, gastronomii, obsługi ruchu turystycznego, użyteczności publicznej i innych nieuciążliwych dla otoczenia;
- 11) obiekty usługowe o charakterze ponadpodstawowym lub ponadlokalnym należy koncentrować w miejscowościach o już rozwiniętej sieci usługowej;
- 12) modernizację układów komunikacyjnych tak wewnątrz poszczególnych jednostek osadniczych, jak i poza nimi, mającą na celu zarówno ich udroźnienie oraz poprawę bezpieczeństwa ruchu (Oracze, Straduny, Ruska Wieś, Nowa Wieś Ełcka, Ełk - obwodnica na drodze krajowej nr 16 Augustów - Ełk - Olsztyn);
- 13) zabezpieczenie drożności oznaczonych w „Studium” tras rowerowych

wych; eliminowanie lub zmniejszanie kolizyjności z drogami samochodowymi poprzez stosowne rozwiązania techniczne (np. kładka nad rzeką Legą na trasie rowerowej nr 7 przebiegającej od wsi Szeligi - Buczki, obok drogi krajowej nr 16 do drogi powiatowej nr 347 Sędki - Makosieje - Sypitki) lub oznakowania informacyjno - ostrzegawcze;

- 14) ścisłą współpracę z władzami miasta Ełk w zakresie kształtowania przestrzeni w bezpośrednim sąsiedztwie obu gmin oraz polityki przestrzennej w obszarach urbanizacyjnych Ełku, których zasięg obejmuje tereny wsi: Nowa Wieś Ełcka, Straduny, Oracze, Wityny, Siedlińska, Chrzanowe, Woszczele, Konieczki, Bartosze, Mrozy Wielkie, Regiel, Szeligi - Buczki, Chruściele oraz tereny byłego Państwowego Ośrodka Hodowli Zarodowej w Ełku, położone po zachodniej stronie jeziora Ełckiego;
- 15) konsultacja i wymianę poglądów; zarządami sąsiednich gmin. Kalinowa, Prostki, Olecko, Świętajno, Orzysz i Biała Piska w kwestii lokalizacji obiektów, których funkcjonowanie może nie pozostawać bez wpływu na gospodarkę przestrzenną tych gmin oraz ich cele rozwoju społeczno - gospodarczego. Dotyczyć to będzie szczególnie obiektów położonych nad wspólnie dostępnymi jeziorami oraz obiektów zaliczanych do uciążliwych lub uciążliwość mogących spowodować.

3. Cele społeczno - ekonomiczne.

- 3.1. Podstawowym celem polityki społeczno – ekonomicznej gminy jest poprawa i ciągłe podnoszenie poziomu jakości życia mieszkańców, dalszy bardziej efektywny rozwój gospodarczy, także poprzez tworzenie warunków do poprawy i kształtowania wizerunku gminy na zewnątrz stanowiąc zachęty do inwestowania na terenie gminy w sferze produkcyjnej, turystyczno - wypoczynkowej, usługowej i innych.
- 3.2. Strategia osiągnięcia celów społeczno - ekonomicznych będzie realizowana poprzez:
 - 1) przeciwdziałanie w rozszerzaniu zjawiska bezrobocia oraz sukcesywne jego zmniejszanie mając na uwadze fakt, że wg aktualnych danych demograficznych ok. 180 osób rocznie na terenie gminy wchodzić będzie dodatkowo w wiek produkcyjny;
 - 2) pomoc bezrobotnym w szkoleniu dla zdobywania nowych zawodów;
 - 3) popieranie przedsiębiorczości lokalnej za stanowieniem preferencji finansowych dla rozpoczynających działalność gospodarczą osób bezrobotnych lub zagrożonych bezrobociem;
 - 4) inicjowanie pomocy merytorycznej i finansowej dla właścicieli nieefektywnych gospodarstw rolnych przy ich przedsięwzięciach mających na celu zmianę profilu produkcji lub na ich bazie rozszerzenie działalności o usługi agroturystyczne, przetwórstwo produktów rolnych lub inne;

- 5) likwidowanie barier architektonicznych i komunikacyjnych w dostępności osób niepełnosprawnych do obiektów użyteczności publicznej i usługowych;
- 6) przeciwdziałanie patologicznym zjawiskom niszczenia i dewastacji mienia przez właściwą organizację przestrzeni publicznej, szczególnie na terenach parkowych i rekreacyjnych;
- 7) przygotowania terenów pod różne formy działalności gospodarczej adekwatnie do predyspozycji przestrzennych i uwarunkowań przyrodniczych oraz kulturowych, a także na potrzeby budownictwa mieszkaniowego;
- 8) sukcesywne uzbrajanie techniczne terenów w obszarach już intensywnie zabudowanych oraz w obszarach przewidywanej koncentracji budownictwa mieszkaniowego, usługowego, drobnej wytwórczości z priorytetem dla terenów położonych w bezpośrednim sąsiedztwie wód otwartych lub w ich pobliżu;
- 9) powiększanie zasobów mieszkań komunalnych i rotacyjnych;
- 10) utrzymanie w należyтым stanie technicznym dróg gminnych oraz ścisłą współpracę w tym względzie z zarządcami dróg krajowych, wojewódzkich i powiatowych;
- 11) dalsze usprawnianie dostępności transportem masowym do ośrodków koncentracji usług w gminie takich jak: Straduny, Woszczele, Nowa Wieś Etcka, Bajtkowo, a także pomiędzy poszczególnymi jednostkami osadniczymi gminy;
- 12) utrzymywanie w należyтым stanie technicznym infrastruktury społecznej podległej gminie, takich jak szkoły, przedszkola, ośrodki kultury, biblioteki, przychodnie zdrowia, a także śledzenie na bieżąco potrzeb w zakresie łączności (poczta i telekomunikacja), handlu, gastronomii i całej sfery usług obsługi rolnictwa, turystyki i wypoczynku, sportu i innych;
- 13) pozyskiwanie funduszy spoza budżetu gminy na rozbudowę infrastruktury technicznej, która w wysokim stopniu wpłynie na koniunkturę w inwestowaniu na terenie gminy w obiekty produkcyjne i usługowe pośrednio dając dochody budżetowe pozwalające na realizację wyżej przedstawionych celów społecznych;
- 14) eliminowanie fikcji przy ubieganiu się o budownictwo mieszkaniowe jednorodzinne na terenach przeznaczonych pod budownictwo letniskowe, co nie pozostanie bez wpływu na dochody budżetowe gminy (zróżnicowane opłaty w podatkach od nieruchomości).

4. Cele przyrodnicze.

- 4.1. Nadrzędnym i podstawowym celem w sferze przyrodniczej gminy jest ochrona naturalnych zasobów przyrodniczych takich jak: wody otwarte i podziemne, lasy i zadrzewienia, gleby i walory krajobrazowe oraz taki sposób korzystania przez człowieka z dóbr danych przez naturę, aby nie przekroczyć ich biologicznej odporności;

- 1) w kształtowaniu przestrzeni należy środowisko przyrodnicze chronić przed zagrożeniami jakie niesie współczesna cywilizacja i antropopresja na tereny o wysokich walorach przyrodniczych;
- 2) środowiska przyrodnicze należy traktować jako dziedzictwo natury, które w stanie niezdegradowanym lecz mądrze wspomaganym ma być pozostawiane kolejnym pokoleniom ludzkości;
- 3) w rozwoju społeczno - gospodarczym gminy należy uwzględniać w maksymalnym stopniu uwarunkowania przyrodnicze.

4.2. Realizacja powyższych celów będzie osiągnięta poprzez wymienione niżej przedsięwzięcia i działania:

- 1) w działalności inwestycyjnej, kształtowanie funkcjonalno - przestrzenne terenów dostosowywać do uwarunkowań przyrodniczych w tym krajobrazowych; w szczególnych przypadkach żądanie opracowania studium obrazującego wkomponowanie projektowanego obiektu w naturalny krajobraz;
- 2) kontynuowanie porządkowania gospodarki wodno - ściekowej poprzez budowę systemów kanalizacji sanitarnej na terenach o potencjalnym zagrożeniu ściekami wód otwartych i podziemnych;
- 3) racjonalna gospodarka leśna ze zwróceniem szczególnej uwagi na kompleksy lasów ochronnych;
- 4) powiększanie terenów leśnych poprzez zalesianie gruntów wynikających z ustalonych granic polno - leśnych gminy;
- 5) zadrzewianie lub zalesianie obszarów przybrzeżnych jezior i większych cieków wodnych oraz terenów przyległych do dróg publicznych;
- 6) powstrzymanie procesu eutrofizacji jezior poprzez wyeliminowanie bezpośredniego zrzucania do nich ścieków bytowych oraz nie racjonalne stosowanie nawożenia użytków rolnych i zabiegów agrotechnicznych;
- 7) przywrócenie zieleni śródpolnej na terenach uprawowych byłych Państwowych Gospodarstw Rolnych poprzez wymuszanie tego obowiązku na nabywcach gruntów od Agencji Własności Rolnej Skarbu Państwa;
- 8) rekultywacja obszarów zdegradowanych wyrobiskami z poboru kruszywa naturalnego;
- 9) propagowanie ekologicznych źródeł ogrzewania budynków (gaz, olej opałowy, energia elektryczna) nie powodujących emisji zanieczyszczeń do atmosfery;
- 10) ochrona istniejącego rezerwatu przyrody (bobry) w Bartoszech przez ograniczanie antropopresji na jezioro Szarek do tego rezerwatu przylegające;
- 11) ochrona unikatowych walorów przyrodniczych poprzez objęcie ochroną prawną jako użytku ekologicznego terenu bagnistych łąk nad rzeką Ełk w obrębie gruntów wsi Konieczki, oznaczonego na ry-

- sunku nr 2 „Studium”;
- 12) zadrzewianie i tworzenie lokalnych korytarzy ekologicznych dla swobodnego przemieszczania się zwierząt (szczególnie zwierzyny płowej i płazów). Oznakowanie tych miejsc na drogach samochodowych oraz nie dopuszczanie do zabudowy w miejscach korytarzy ekologicznych wskazanych na rysunku nr 2 „Studium”;
 - 13) ochrona obszarów klifowych na obrzeżu jezior, w tym nad jez. Łaśmiady w sąsiedztwie wojskowego ośrodka wypoczynkowego w Malinówce, w obrębie terenu wsi Piaski - nie dopuszczając takiego zagospodarowania, które spowodowałoby tam wzmożoną antropopresję.

5. Cele kulturowe.

- 5.1. Podstawowym celem kulturowym polityki przestrzennej gminy Ełk jest zachowanie w jak najlepszym stanie istniejącego tu dziedzictwa kulturowego, które dziś daje i dawać będzie kolejnym pokoleniom świadectwo o kulturze materialnej i duchowej zamieszkałych tu niegdyś społeczności.
- 5.2. Do obiektów kulturowych podlegających prawnej ochronie ustawowej sprawowanej przez służby Wojewódzkiego Konserwatora Zabytków w Olsztynie - występujących na terenie gminy Ełk należą:
 - budynki mieszkalne murowane i drewniane,
 - kościoły,
 - dworce kolejowe,
 - zespoły dworsko - parkowe,
 - mosty drogowe,
 - leśniczówki,
 - młyny wodne,
 - karczmy,
 - stare cmentarze, cywilne i wojenne,
 - obiekty archeologiczne: kurhany, grodziska, obozowiska jako ślady osadnictwa w większości prehistorycznego.
- 5.3. Ponadto cele kulturowe gminy wymagające wyróżnienia to:
 - 1) wykorzystanie zasobów dóbr kultury w promocji turystyczno - krajoznawczego wizerunku gminy i zachęt do ich poznawania - co nie pozostanie bez wpływu na sferę społeczno - gospodarczą gminy i jej mieszkańców;
 - 2) racjonalne i właściwe wykorzystanie obiektów zabytkowych, chroniące przed dewastacją przy możliwości dostosowania ich do współczesnych funkcji - za zgodą władz konserwatorskich;
 - 3) harmonijna koegzystencja istniejących obiektów zabytkowych ze współcześnie projektowanym zagospodarowaniem i kształtowaniem przestrzeni tak pod względem architektonicznym jak i funkcjonalnym.

5.4. Polityka realizacji zamierzonych celów w sferze kulturowej:

- 1) oddziaływanie wielokierunkowe na rzecz odbudowy, remontów i przekazywania (sprzedaży) obiektów zabytkowych we właściwe ręce;
- 2) w miarę możliwości budżetowych wspomaganie finansowe na rzecz odbudowy i remontów obiektów zabytkowych na cele publiczne;
- 3) w decyzjach o warunkach zabudowy i zagospodarowania terenów przy wnioskowanych remontach lub odbudowie byłych zespołów dworskich nakazywać należy jednoczesną rewitalizację założeń parkowych tam gdzie choćby szcątkowo jeszcze one istnieją bądź odtworzenie tych założeń w oparciu o dostępne przekazy ikonograficzne;
- 4) umiejętne zachowanie tożsamości kulturowej obiektów i obszarów przy cywilizowaniu ich budową lub modernizacją istniejącej infrastruktury technicznej;
- 5) przy decyzjach przestrzennych należy zwracać uwagę na występujące w wielu miejscowościach - strefy ochrony konserwatorskiej, oznaczonych na rys. Nr 2 „Studium” symbolem SOK;
- 6) w projektach miejscowych planów zagospodarowania przestrzennego respektować uwarunkowania służb konserwatorskich dotyczące planowania w obszarach udokumentowanego zainteresowania archeologicznego;
- 7) w porozumieniu z właściwymi organami oświaty i edukacji - zainicjowanie stałej społecznej opieki szkoły, klasy lub organizacji młodzieżowej w szkole nad wybranym zabytkowym cmentarzem. W odniesieniu do cmentarzy poniemieckich można by to czynić przy wsparciu organizacyjnym i finansowym Fundacji „Pojednanie”, z którą należałoby nawiązać kontakt, o ile takiego jeszcze nie ma;
- 8) w działaniach na rzecz realizacji celów kulturowych należy wykorzystywać „Studium wartości kulturowych” sporządzone w 2000r. przez Panów: dr Janusza Mackiewicza i mgr Jerzego Brzozowskiego stanowiącym element dokumentacji Studium uwarunkowań i kierunków zagospodarowania przestrzennego gminy Ełk.

IV. SYNTEZA UWARUNKOWAŃ ROZWOJU I ZAGOSPODAROWANIA PRZESTRZENNEGO GMINY EŁK.

Pod terminem „uwarunkowanie” utożsamiane są zjawiska przyrodnicze, kulturowe, społeczne, ekonomiczne i przestrzenne. Zasoby gminy oraz procesy jej funkcjonowania mogą stanowić w określonych przypadkach jednocześnie szansę albo przeszkodę w rozwoju, stąd w każdej fazie realizacji założonych celów rozwojowych należy analizować wybór priorytetu.

1. Uwarunkowania zewnętrzne.

1.1. W zakresie komunikacji.

- Położenie gminy w systemie komunikacji drogowej o znaczeniu ponadlokalnym. Są to drogi krajowe, wojewódzkie i powiatowe, których sieć i przebieg z jednej strony wpływają na aktywizację społeczno - gospodarczą gminy, z drugiej zaś strony w sytuacji koniecznej ich przebudowy lub modernizacji stanowiąc będą poważne problemy natury przestrzennej i społecznej (ograniczenia w zabudowie oraz prawach własności gruntów).

Do najważniejszych dróg zewnętrznych przechodzących przez teren gminy należą:

- 1)droga DK16 relacji gr. województwa – Kisielice – Iława – Ostróda – Olsztyn – Barczewo – Biskupiec – Mrągowo - Mikołajki – Orzysz – Ełk – gr. Województwa;

droga nr 16 na odcinku od S51 (Olsztyn) – S61 (Ełk) dostosowana będzie do parametrów technicznych klasy S (ekspresowej). Na rysunku studium wrysowany jest wariant IV.

- 2)droga DK65 relacji: granica państwa – Gołdap – Olecko - Ełk – gr. województwa. Klasa drogi GP (główna ruchu przyspieszonego) W wyniku europejskich porozumień realizowany jest I Pan – Europejskiego Korytarza Transportowego, w którego skład wchodzi droga ekspresowa Via Baltica. W ramach tego korytarza na kierunku Kowno – Warszawa projektowana jest droga krajowa S61 relacji Kowno - Warszawa w klasie drogi ekspresowej, która przechodzi przez wschodnio – południową część gminy.

- 3)droga S61 relacji od węzła z drogą S8 (Ostrów Mazowiecka) – Łomża – Stawiski – Szczuczyn – Ełk – Raczki – Suwałki – Budzisko (gr. Państwa)

Dostęp do dróg ekspresowych możliwy jest, na obszarze gm. Ełk, tylko poprzez węzły; dwa na drodze S61: Ełk Wschód i Ełk Południe. Projektowane węzły umożliwią łatwy dostęp do dróg euro-

pejskich, a co za tym idzie również gospodarczy rozwój gminy.”²

- Likwidacja przewozów na wąskotorowej linii PKP Ełk - Turowo.

1.2. W zakresie energetyki.

- Linie przesyłowe elektroenergetyczne wysokich napięć 110, 220 i 400 kV istniejące i projektowane, poza ograniczeniami w zagospodarowaniu przestrzennym wymagają często pokonania barier natury psychicznej ludności obawiającej się skutków *poła elektromagnetycznego*³ w strefach ich oddziaływania.
- Brak decyzji o przebiegu planowanego gazociągu wysokiego ciśnienia do Ełku uniemożliwia zabezpieczenie terenu pod lokalizację tak gazociągu jak i związanej z nim stacji redukcyjnej, - przed ewentualnym innym mniej racjonalnym zainwestowaniem.
- *Rozbudowa infrastruktury energetycznej w postaci nowych linii wysokich napięć oraz budowy nowej stacji elektroenergetycznej 400/110 kV Ełk Bis*⁴.

1.3 Uwarunkowania przyrodnicze.

- Położenie środkowego pasma terenu gminy na kierunkach: z południowego wschodu na północny zachód w obszarze korytarza ekologicznego o znaczeniu krajowym, łączącym obszary węzłowe o znaczeniu międzynarodowym wg koncepcji sieci ekologicznej ECUNET - Polska.
- Położenie większości terenu gminy w obszarach chronionego krajobrazu, dla których została ustalona odrębna polityka przestrzenna *wynikająca z przepisów odrębnych*⁵ w sprawie systemów obszarów chronionych, wyznaczania obszarów chronionego krajobrazu oraz zasad gospodarowania na tych terenach - w granicach obecnego województwa warmińsko - mazurskiego.
- Na obszarze objętym zmianą Studium, będącą realizacją uchwał: Nr XXXVI/319/2008 i Nr XXXVI/320/2008 oraz ich zmian przyjętych uchwałami: Nr XXXI/224/2016 i Nr XXXI/222/2016 oraz Nr XXXVI/269/2016, nie są zlokalizowane obszary chronione na podstawie przepisów o ochronie przyrody.⁶

1.4. Finansowe wspieranie rozwoju gminy

Są to środki pomocowe z budżetu państwa wynikające z kontraktów wojewódzkich, środki finansowe z funduszy i agencji centralnych, a także środki pomocowe z zagranicy m.in. z programów PHARE, STRUDER, SAPARD, ESF (Europejski Fundusz Społeczny)

² Zmiana wprowadzona uchwałą Nr XLV/325/2017 Rady Gminy Ełk z dnia 29.05.2017 r.

³ Zmiana wprowadzona uchwałą Nr XXXVIII/300/2012 Rady Gminy Ełk z dnia 26.09.2012 r.

⁴ Zmiana wprowadzona uchwałą Nr LI/395/2013 Rady Gminy Ełk z dnia 24 maja 2013 r.

⁵ Zmiana wprowadzona uchwałą Nr XLV/325/2017 Rady Gminy Ełk z dnia 29.05.2017 r.

⁶ Zmiana wprowadzona uchwałą Nr XLV/325/2017 Rady Gminy Ełk z dnia 29.05.2017 r.

mające na celu dostosowywanie funkcjonowania gospodarki polskiej i poziomu życia ludności do standardów obowiązujących w Unii Europejskiej.

Stąd środki te inwestowane być muszą głównie w takich dziedzinach jak: ochrona środowiska przyrodniczego i kulturowego, rozwój turystyki (w tym agroturystyki), rozwój rolnictwa ekologicznego i agrokultury, budowa i modernizacja infrastruktury technicznej oraz gospodarka odpadami stałymi, a także restrukturyzacja wsi, wspieranie przedsiębiorczości i edukacja mające na celu zmniejszanie bezrobocia i nieefektywnej produkcji rolnej.

1.5. Uwarunkowanie wynikające z obowiązujących przepisów prawa.

- Ustawa z dnia 3 lutego 1995 r. (Dz. U. Nr 16, poz. 78) o ochronie gruntów rolnych i leśnych utrudnia przekształcanie użytków rolnych położonych w obszarach urbanizacyjnych miast na cele nierolnicze.
- Zliberalizowane przepisy o obrocie ziemią i podziale gruntów, w wyniku zabudowy powodują chaos przestrzenny oraz uszczuplenie dochodów budżetowych samorządu gminnego i Skarbu Państwa.

1.6. Inne uwarunkowania.

Uwzględnienie w planie zagospodarowania przestrzennego województwa warmińsko - mazurskiego koncepcji budowy:

- kanału wodnego (bądź żeglugowego) łączącego Pojezierze Ełckie z systemem Wielkich Jezior Mazurskich;
- lotniska o znaczeniu lokalnym lub regionalnym w okolicy wsi Lega, gm. Ełk.

2. Uwarunkowania wewnętrzne.

Są to uwarunkowania rozwoju społeczno - gospodarczego i przestrzennego gminy na kanwie miejscowych zasobów środowiska przyrodniczego, rolniczej przestrzeni produkcyjnej, warunków egzystencji i pracy, wyposażenia wsi w obiekty infrastruktury społecznej i technicznej na poziomie cywilizowanego społeczeństwa sfera wewnętrznych uwarunkowań w rozwoju i zagospodarowaniu przestrzennym jest bardzo szeroka spośród których wyróżnienia wymagają:

- Wysoki stopień bezrobocia, kształtujący się w gminie Ełk na poziomie ponad 20% i niedostateczne środki gminne na pomoc społeczną.
- Niekorzystna struktura gospodarstw rolnych i nieefektywność produkcji w gospodarstwach małoobszarowych.
- Pogarszające się warunki życia mieszkańców wsi; postępująca dekapitalizacja zasobów mieszkaniowych.

- Coraz lepsze, ale jeszcze niedostateczne wyposażenie wsi w infrastrukturę wodociągowo - kanalizacyjną ograniczające prawidłowe i bezpieczne dla środowiska przyrodniczego zagospodarowanie terenów o predyspozycjach turystyczno - wypoczynkowych.
- Niedostateczne wyposażenie wsi w obiekty infrastruktury społecznej w zakresie kultury.
- Niedostateczny stan techniczny dróg gminnych.
- Utrzymanie ładu przestrzennego w zainwestowaniu nowych terenów oraz w istniejących zasobach budowlanych.
- Zapewnienie higienicznych warunków w użytkowaniu terenów turystycznej penetracji w celu zapobieżenia zanieczyszczenia i degradacji środowiska przyrodniczego.
- Spowodowanie oznakowania obiektów będących pod ochroną służby ochrony zabytków, w tym udokumentowanych stanowisk archeologicznych w celu ich ochrony przed nieumyślnym zniszczeniem.
- We wszystkich miejscowościach o dodatkowej funkcji turystycznej przylegających do jezior - wyznaczać należy publiczne kąpieliska wyposażone w urządzenia sanitarne oraz służbę ratowniczą.

V. ZASADY KSZTAŁTOWANIA STRUKTURY FUNKCJONALNO-PRZESTRZENNEJ GMINY EŁK.

1. Strefy polityki przestrzennej.

Strefy polityki przestrzennej wynikają na terenie gminy z wiodących na poszczególnych obszarach funkcji terenów.

Podstawową funkcją gminy Ełk, zapisywaną w kolejnych generacjach planów zagospodarowania przestrzennego gminy, a także w projekcie planu zagospodarowania przestrzennego województwa warmińsko - mazurskiego było i jest rolnictwo, podobnie jak usytuowane na pierwszym miejscu w zatwierdzonej strategii rozwoju społeczno - gospodarczego województwa warmińsko - mazurskiego.

54% obszaru gminy zajmują użytki rolne, w większości arealu o wysokiej bonitacji gleb. Na drugim miejscu w hierarchii funkcji gminy sytuuje się turystykę i wypoczynek, bazujące na bogactwie i różnorodności naturalnego środowiska przyrodniczego, którego zasadniczymi komponentami są jeziora i lasy. 40 własnych jezior i 5 przyległych do terenu gminy.

Na kolejnym miejscu w hierarchii funkcji gminy znajduje się gospodarka leśna. Zasoby leśne zajmują tu ponad 25% powierzchni gminy.

1.1. Podział na strefy.

Odpowiednio do predyspozycji przestrzennych wyróżnia się 3 podstawowe strefy polityki przestrzennej oznaczone na rysunku Studium symbolami literowymi:

R - strefa działalności rolniczej

T - strefa zainteresowania turystyczno - wypoczynkowego

L - strefa podporządkowana interesom leśnictwa i gospodarki leśnej.

Na rysunku Studium oznaczono dodatkowo symbolem literowym **M** strefę ekspansji mieszkalnictwa jednorodzinnego dla ludności zatrudnionej w Ełku stanowiącym główny wielofunkcyjny ośrodek gminy, dający okolicznej ludności pracę w sferze pozarolniczej.

Zdefiniowanych wyżej stref **R** i **T** nie oddzielono granicami, ponieważ funkcje tych terenów wzajemnie się przenikają wskutek położenia często terenów penetracji turystycznej w kompleksach użytków rolnych szczególnie na terenach przylegających do jezior.

1.2. Charakterystyka wyróżnionych stref i ich uwarunkowania rozwojowe.

1.2.1. Polityka przestrzenna w odniesieniu do obszarów **R** będzie jednoznaczna - wysokodotowana produkcja rolna, bazująca na wysokiej jakości użytkach rolnych. W zależności od udziału użytków zielonych lub użytków ornych będzie to hodowla bydła mlecznego i opasowego oraz produkcja pasz, hodowla trzody chlewnej albo produkcja roślin-

na. I tak: w części południowej i zachodniej gminy, w paśmie od wsi Przytuły i Płociczno, poprzez Woszczele, Lepaki do Rożyńska oraz w części południowej i środkowej gminy w paśmie od wsi Szarek, po Niekrasze i Borki oraz od Sordach po Regiel, które to obszary charakteryzują się największą w gminie ilością użytków zielonych - podstawowym kierunkiem produkcji rolnej powinna być hodowla bydła mlecznego i opasowego oraz produkcja pasz.

W zachodniej części gminy w paśmie od wsi Mołdzie, poprzez Talusy, Mostoły, Karbowskie - po Białojany podstawowym kierunkiem produkcji powinna być trzoda chlewna i produkcja pasz.

Na terenach żyznych gleb w okolicach Ełku należy rozwijać produkcję warzywniczo - ogrodniczą

- 1.2.2. Polityka przestrzenna w odniesieniu do obszarów T, obok zakładanych korzyści z usług świadczonych przez miejscową ludność rolniczą oraz korzyści dla budżetu gminy - ściśle będzie związana z ochroną środowiska przyrodniczego i kulturowego. Rygorystycznie muszą być egzekwowane uwarunkowania wynikające z miejscowych planów zagospodarowania albo zarządzeń lokalnych gminy. Zarząd Gminy winien rozważyć możliwość wyposażenia sołtysów w upoważnienia do kontroli sposobu użytkowania terenów zgodnego z ustalonym porządkiem prawnym i powiadamiania właściwych organów o ewentualnym ich naruszeniu.
- 1.2.3. Na terenach rolniczych o dodatkowej funkcji turystyczno - wypoczynkowej (na rysunku Studium oznacz. TR) propagować należy agroturystykę.
- 1.2.4. W celu zabezpieczenia przed degradacją lub pożarem lasów w okolicach nasilonej ekspansji turystycznej - Zarząd Gminy wspólnie z właściwym dla danego terenu Nadleśnictwem ustali uwarunkowania wstępu do lasów na widocznie ustawionych tablicach.
- 1.2.5. Uznaje się za celowe podjęcie starań, aby na terenach urbanizacyjnych Ełku, położonych w zasięgu uzbrojenia technicznego złagodzone postanowienia przepisów o ochronie gruntów rolnych umożliwiające przeznaczenie gruntów klas chronionych pod mieszkalnictwo i usługi, szczególnie związane z obsługą ruchu turystycznego.
- 1.3. Na rysunku Kierunków zagospodarowania przestrzennego gminy Ełk oznaczono granice administracyjne, zgodnie z danymi ewidencji gruntów zarejestrowanymi w ośrodku geodezyjnym. Zmiana ta nie ma wpływu na kierunki zagospodarowania przestrzennego poszczególnych terenów, tereny objęte zmianą oznaczenia klasyfikuje się do poszczególnych stref zgodnie z rysunkiem Studium.⁷

⁷ Zmiana wprowadzona uchwałą Nr LI/395/2013 Rady Gminy Ełk z dnia 24 maja 2013 r.

2. Zasady kształtowania i kierunki zagospodarowania przestrzennego gminy.

2.1. Zasady kształtowania osadnictwa.

2.1.1 Ogólna charakterystyka i podstawowe dane o gminie.

- Powierzchnia obszaru gminy37.997 ha
(wg stanu z 1999 r.)
- Liczba mieszkańców10.108
(wg stanu z 1998 r.)
- Ilość sołectw50
- Ilość wsi63

- 1) Gmina Ełk posiada dobrze, historycznie ukształtowaną i skomunikowaną sieć osadniczą.
- 2) W założeniach przestrzennych większości wsi dominują układy liniowe (tzw. ulicówki), wsie natomiast powstałe na skrzyżowaniach dróg będących często szlakami handlowymi utworzyły osady wielo ulicowe (zwane niegdyś „kupowymi”) np. Straduny czy Nowa Wieś Ełcka. I te jednostki osadnictwa, stanowiące wówczas swego rodzaju ośrodki usług (karczmy, kościoły, zajazdy) wyraźnie dominowały i jak nie trudno zauważyć dominują do dziś w sieci osadniczej.
- 3) Charakterystyczne dla regionu mazurskiego były ponadto tzw. „wysiółki” współcześnie nazywane koloniami.

2.1.2. Kierunki kształtowania osadnictwa.

- 1) Za generalną zasadę uznać należy dążenie do zwartości zabudowy zarówno we wsiach o układach liniowych jak i wieloulicowym, wykorzystując przede wszystkim wolne enklawy lub rezerwy terenów w obszarze dotychczasowej skupionej zabudowy.
- 2) Układów ulicowych nie należy nadmiernie wydłużać, szczególnie w obszarach o wysokich walorach krajobrazowych np. nad jeziorami i rzekami. Wskazane na rysunku nr 2 Studium granice terenów zabudowy traktować należy jako maksymalne. W sytuacjach wymagających większej ilości terenów pod mieszkalnictwo lub zabudowę letniskową należy poszukiwać układów prostopadłych do istniejącej skupionej zabudowy wsi, pod warunkiem, że nie ucierpią na tym walory przyrodniczo - krajobrazowe.
- 3) Nie należy planować nowych kompleksów siedlisk w układzie liniowym z bezpośrednimi włączeniami wjazdów do dróg krajowych, wojewódzkich i powiatowych.
- 4) Na terenach rolniczej przestrzeni produkcyjnej może być lokowana tzw. zabudowa farmerska łącząca produkcję rolną z siedliskiem, o ile areał gruntów pod uprawy nie jest mniejszy od 25,0 ha, i pod warun-

kiem rozwiązania gospodarki wodno - ściekowej w sposób nie zagrażający środowisku przyrodniczemu.

- 5) Forma rozproszonej zabudowy „wysiółkowej” (kolonijnej) może być kontynuowana w sytuacjach, kiedy wzbogacałaby ona krajobraz a nie degradowała go. Zachodzi duże prawdopodobieństwo, że w obu w/w przypadkach lokalizacje często będą dokonane bez zatwierdzonych miejscowych planów zagospodarowania przestrzennego. W związku z powyższym uznaje się za stosowne aby przygotowywane decyzje o warunkach zabudowy i zagospodarowania przestrzennego sporządzane w trybie art. 40 ust. 2 ustawy z dnia 7 lipca 1994 r. o zagospodarowaniu przestrzennym z późniejszymi zmianami podbudowane były studium krajobrazowym choćby w postaci stosownego fotomontażu.
- 6) Absolutnie należy wykluczyć lokalizację zabudowy bądź remonty i adaptację istniejącej zabudowy będącej w złym stanie technicznym - z obszarów zawartych pomiędzy drogami publicznymi a linią brzegową jezior o ile znajdują się w strefie ochronnej jezior lub rzek określonych w stosownym rozporządzeniu wojewody. Dopuszczalna jest jedynie rehabilitacja obiektów uznanych za zabytki architektury lub budownictwa.
- 7) W sporządzonych przez gminę miejscowych planach zagospodarowania przestrzennego całych terenów osiedlowych lub części wsi, należy dokonać analizy zapotrzebowania na także w sensie perspektywicznym tereny publicznego użytkowania (infrastruktura społeczna) pod kątem zabezpieczenia odpowiednich rezerw terenowych.
- 8) W obszarach istniejącej skupionej zabudowy wsi dopuszczone być może lokowanie obiektów usługowych nieuciążliwych dla środowiska na zasadach jak wyżej w p-ktcie 6.
- 9) Domy letniskowe mogą być wznoszone w obszarach skupionej zabudowy określonych na rys. nr 2 Studium pod warunkiem zachowania harmonii z zabudową istniejącą. Kompleksy domów letniskowych nie związanych bezpośrednio z istniejącą zabudową wsi nie powinny przekraczać 30 domów. Powierzchnia działki powinna wynosić około 1500 m² - lokalizacja tej formy zabudowy powinna być uzależniona od rozwiązania gospodarki wodno — ściekowej w sposób nie degradujący środowiska przyrodniczego.
- 10) Ważnym elementem w kształtowaniu struktury przestrzennej na terenie gminy powinna być rehabilitacja istniejących elementów przestrzennych. Dotyczy to w szczególności:
 - istniejącej zabudowy i przyległej przestrzeni w obszarze byłych obiektów PGR. Rehabilitacja zarówno w zakresie architektonicznym, krajobrazowym, przyrodniczym a także kulturowym, ponieważ obiekty te funkcjonowały zabytkowych zespołach dworsko - parkowych.

- Istniejącej zabudowy w obszarach osadniczych wsi, także zabytkowej i bezmyślnie często zdeformowanej.
- Terenów zieleni, często starodrzewu.
- Rewitalizacji zadrzewienia śródpolnego.
- Powyrobiskowych terenów nieprzemysłowej eksploatacji kruszywa naturalnego.

2.1.3. Uwarunkowania zabezpieczające właściwe kształtowanie struktury funkcjonalno - przestrzennej gminy.

- 1) Gospodarka przestrzenna w maksymalnym stopniu powinna być prowadzona w oparciu o miejscowe plany zagospodarowania przestrzennego własnych terenów gminy lub jako plany zagospodarowania przestrzennego obszarów funkcjonalnych (np. wokół jeziora) - przede wszystkim terenów o funkcjach turystyczno - wypoczynkowych. Propozycje sporządzenia takich planów zawarte są w Rozdz. V poz. 10.1 niniejszego tekstu.
- 2) W celu zapobieżenia fikcji w niekontrolowanych dziś podziałach gruntów na rzekome działki rolnicze (o pow. 1500 m²!!!) na terenach o predyspozycjach turystyczno - wypoczynkowych lub w pobliżu nich, Zarząd Gminy zobowiąże odpowiednie służby Urzędu Gminy aby w zaświadczeniach wydawanych do sprzedaży gruntów jednoznacznie informować o funkcji rolniczej terenu bez prawa do przekształcenia na cele budowlane.
- 3) Sporządzenie miejscowych planów zagospodarowania przestrzennego i decyzje dotyczące o warunkach zabudowy i zagospodarowania terenu należą do zadań i właściwości gminy. Zatwierdzanie projektów budowlanych i wydawanie pozwoleń na budowę na terenie gminy Ełk należy do właściwości Starostwa Powiatowego w Ełku. Zarząd Gminy nie ma żadnych możliwości kontroli realizacji swoich decyzji przestrzennych, szczególnie jeśli chodzi o wyraz architektoniczny wznoszonych obiektów budowlanych. W sytuacji, kiedy w starostwie nie zatrudnia się zawodowego architekta lub urbanisty do oceny projektów architektonicznych i zagospodarowania terenów inwestycji - nasuwa się wiele wątpliwości, co do trafności ocen i decyzji starostwa w przedmiocie w/w spraw. Problem powyższy powinien być przedstawiony Staroście Powiatowemu do ustosunkowania się. W przypadku, gdyby okazał się to problem o zasięgu ponadpowiatowym stosowny postulat należy zgłosić do Wojewody Warmińsko - Mazurskiego.

2.1.4. Obszary wyłączone z zabudowy:

- teren rezerwatu przyrody Bartosze
- tereny lasów państwowych
- tereny w ustalonych strefach ochronnych jezior i cieków wodnych

- tereny nad udokumentowanymi pokładami surowców mineralnych do czasu ich racjonalnego wyeksploatowania
- teren strefy ochronnej komunalnego ujęcia wody w Przykopce koło Ełku
- tereny przewidziane na poszerzenie dróg do wymaganych parametrów technicznych
- tereny zaproponowanych lokalnych korytarzy ekologicznych dla wędrówki zwierząt
- tereny pod istniejącymi i projektowanymi liniami elektroenergetycznymi.

2.2. Hierarchia sieci osadniczej.

- Ośrodkiem administracyjnym i usługowym jest miasto Ełk (56.208 mieszkańców), będące jednocześnie wydzieloną gminą miejską oraz siedzibą powiatu ełckiego. Wielofunkcyjny ośrodek o znaczeniu ponadregionalnym.

Uwaga! Uwidocznione na rysunku nr 2 Studium fragmenty terenów gminy Ełk (Konieczki, Barany) postulowane do włączenia w granice miasta Ełk stało się już faktem.

- Wsie o dodatkowych funkcjach usługowych dla terenów sąsiednich jako wspomagające ośrodek gminy w Ełku - w usługi podstawowe dla ludności to:
 - Nowa Wieś Ełcka
 - Straduny
 - Rożyńsk
 - Woszczele
 - Bajtkowo

W w/w miejscowościach należy koncentrować dalsze obiekty infrastruktury społecznej, także mieszkalnictwo jednorodzinne odpowiednio do potrzeb mieszkańców pod warunkiem uzbrojenia w sieci wodociągowo - kanalizacyjne.

2.3. Kierunki zagospodarowania przestrzennego i uwarunkowania rozwojowe dla wyróżnionych jednostek osadniczych.

2.3.1 BAJTKOWO

Wieś o dominującej funkcji rolniczej. Ze względu na wyposażenie w ponad elementarną infrastrukturę społeczną uznana za wspomagający gminny ośrodek usługowy dla okolicznych wsi.

Położenie nad jeziorem Bajtkowskim stanowi, że uzupełniająco spełnia funkcję turystyczno - wypoczynkową.

Rozwój przestrzenny Bajtkowa dokonywać się może po zachodniej stronie drogi gminnej do wsi Suczki głównie jako budownictwo

letniskowe, na styku których to wsi należy szukać miejsca na usługi elementarne dla ludności.

Uwarunkowania rozwojowe.

- Uzbrojenie wsi w sieć kanalizacyjną z komunalną oczyszczalnią lub oczyszczalniami grupowymi zlokalizowanymi poza strefą ochronną jeziora.
- Powstrzymanie dalszego wznoszenia obiektów letniskowych w przestrzeni pomiędzy drogą wojewódzką nr 667 Nowa Wieś Ełcka - Biała Piska, likwidację istniejącej zabudowy w tej przestrzeni stanowiącej obszar strefy ochronnej jeziora Bajtkowskiego oraz nie dopuszczanie do zabudowy letniskowej po południowej stronie w/w drogi i dalszych włączeń do niej.

Uwarunkowania realizacyjne.

- Położenie Bajtkowa w obszarze chronionego krajobrazu podlega uwarunkowaniom zawartym w Rozporządzeniu nr 82/98 b. Wojewody Suwalskiego z dnia 15 czerwca 1998 r. w sprawie zasad gospodarki przestrzennej na obszarach chronionego krajobrazu do czasu ogłoszenia w tej kwestii nowego rozporządzenia Wojewody Warmińsko - Mazurskiego.
- Uznaje się za konieczne opracowanie dla Bajtkowa miejscowego planu zagospodarowania przestrzennego z określeniem szczegółowym granic i uwarunkowań dla gospodarki przestrzennej w obszarze ustalonej tu strefy ochrony konserwatorskiej. Zanim to nastąpi - przed podjęciem decyzji przestrzennej należy uzyskać wytyczne z ełckiego oddziału Wojewódzkiego Konserwatora Zabytków. W kwestii zagospodarowania przestrzennego sąsiedztwie istniejących tu zabytków architektury, cmentarzy i stanowiska archeologicznego.

2.3.2 BARANY

Wieś położona w obszarze osadniczym Ełku, w bezpośrednim jego sąsiedztwie. Stąd planuje się tu wyznaczanie dalszych terenów pod mieszkalnictwo jednorodzinne dla potrzeb ludności zatrudnionej w Ełku,

Uwarunkowania rozwojowe.

- Kompleksowe uzbrojenie terenu w sieć kanalizacyjną, ponieważ wybudowana już sieć wodociągowa wobec bliskości jeziora Ełckiego, może stanowić przy niekontrolowanym jej użytkowaniu zagrożenie zanieczyszczeniem jeziora.
- Położenie wsi całkowicie w strefie chronionego krajobrazu podlega uwarunkowaniom Rozporządzenia nr 82/98 b. Wojewody Suwalskiego, z dnia 15 czerwca 1998 r. w sprawie zasad gospodarki przestrzennej na obszarach chronionego krajobrazu stanowią-

cego załącznik do treści zawartej w rozdz. V poz. 7.4. tekstu „Studium”

Uwarunkowania realizacyjne.

- Dalsze inwestowanie na terenie Baran winno być poprzedzone opracowaniem miejscowego planu zagospodarowania przestrzennego praktycznie dla całej wsi, ponieważ nowe tereny do zabudowy znacznie przekraczają tereny zabudowy istniejącej. Planem miejscowym należy objąć tereny położone po zachodniej stronie rzeki Ełk, wzdłuż drogi do Chruściel, postulowane do przeznaczenia na cele budownictwa jednorodzinne i letniskowego, które wyznaczają wsi obok funkcji rolniczej dodatkową funkcję rekreacyjną.
- W planie miejscowym należy szczegółowo określić granice ustalonej dla części wsi Strefy Ochrony Konserwatorskiej.

2.3.3 BARTOSZE - JUDZIKI

Wieś o podstawowej funkcji produkcji rolnej. Uzupełniająca funkcja rekreacyjna bazująca przede wszystkim na dostępności do jeziora Sunowo oraz funkcja mieszkaniowa wynikająca z położenia w zasięgu urbanizacyjnym Ełku

Kierunki zagospodarowania przestrzennego.

- Rozwój przestrzenny wzdłuż drogi powiatowej nr 320 Bartosze – Skomack Wielki, głównie po jej południowej stronie: w kierunku do Ełku i do Judzik - budownictwo mieszkaniowe jednorodzinne i letniskowe. Po północnej stronie tej drogi wyłącznie budownictwo letniskowe bądź usługi turystyczno - wypoczynkowe na pograniczu istniejących już terenów budowlanych - z nieprzekraczalną linią zabudowy pokrywającą się z granicą strefy ochronnej jeziora - uwidoczona na rys. nr 2 „Studium”.

Powyższe ograniczenia nie dotyczą obszarów wielofunkcyjnej zabudowy wsi, oznaczonych na rysunku nr 2 Studium.⁸

- Wyposażenie wsi w kanalizację sanitarną z przesyłem ścieków kolektorem ciśnieniowym do systemu kanalizacji miejskiej.
- W obszarze pomiędzy linią kolejową PKP Ełk - Mikołajki — Olsztyn rezerwuje się tereny na cmentarnictwo.
 - na pograniczu z obrębem gruntów wsi Buniaki cmentarz - pomnik żołnierzy niemieckich, którzy zginęli w czasie I i II wojny światowej na podstawie miejscowego planu zagospodarowania przestrzennego zatwierdzonego Uchwałą Nr XXXIII/222/98 Rady Gminy Ełk z dnia 18.06. 1998 r. (Dz. Urz. woj. suwalskiego Nr 46, poz. 245 z 1998 r.)

⁸ Zmiana wprowadzona uchwałą LIII/408/2013 Rady Gminy Ełk z dnia 26 czerwca 2013r.

- projektowany cmentarz komunalny dla miasta i okolic Ełku *na działce nr 134 położonej pomiędzy torami kolejowymi, drogą krajową nr 16, a drogą powiatową nr DP1852N. Lokalizacja cmentarza winna być poprzedzona zamknięciem ujęcia wody w Bartoszach oraz bezwzględnego podłączenia obiektów do sieci wodociągowej - zgodnie z przepisami obowiązującymi* Obsługa komunikacyjna działki od istniejącej drogi powiatowej nr 1852N na warunkach i za zgodą zarządcy tej drogi, bez bezpośredniego podłączenia do drogi krajowej nr 16.⁹

Uwarunkowania realizacyjne.

- *Lokalizacja zabudowy mieszkaniowej winna uwzględniać wymagane przepisami odległości od projektowanego cmentarza oraz od linii kolejowej. Funkcje mieszkaniowe terenu i terenu cmentarza nie mogą kolidować ze sobą*¹⁰.
- (uchylony).¹¹
- (uchylony).¹²
- *Na terenach położonych w Obszarze Chronionego Krajobrazu Pojezierza Ełckiego obowiązują ustalenia wynikające z uchwały Nr VIII/126/11 Sejmiku Województwa Warmińsko-Mazurskiego z dnia 24 maja 2011r., w sprawie wyznaczenia Obszaru Chronionego Krajobrazu Pojezierza Ełckiego (Dz. Urz. Woj. Warmińsko-Mazurskiego z 2011r. Nr 74, poz. 1295).*¹³
- *Miejscowości Bartosze i Judziki położone są w obszarze wyznaczonej aglomeracji Ełk, zgodnie z rozporządzeniem Nr 19 Wojewody Warmińsko-Mazurskiego z dnia 14 czerwca 2005 r. w sprawie wyznaczenia aglomeracji Ełk (Dz. Urz. Woj. Warmińsko-Mazurskiego z 2005r. Nr 75, poz. 1081) i rozporządzeniem Nr 13 Wojewody Warmińsko-Mazurskiego z dnia 27 lutego 2006r. zmieniającym rozporządzenie w sprawie aglomeracji Ełk (Dz. Urz. Woj. Warmińsko-Mazurskiego z 2006r. Nr 34, poz. 724). Krajowy Program Oczyszczania Ścieków Komunalnych wyznacza datę realizacji systemu kanalizacji zbiorczej ww. aglomeracji.*¹⁴
- Wyposażenie wsi w kanalizację sanitarną z przesyłem ścieków kolektorem ciśnieniowym do systemu kanalizacji komunalnej w Ełku. Jako rozwiązanie tymczasowe dopuszcza się stosowanie przydomowych oczyszczalni ścieków indywidualnych lub grupowych.
- Wyznaczanie kompleksów nowej zabudowy musi być poprzedzo-

⁹ Zmiana wprowadzona uchwałą Nr II/19/2010 Rady Gminy Ełk z dnia 03.12.2010 r.

¹⁰ Zmiana wprowadzona uchwałą Nr II/19/2010 Rady Gminy Ełk z dnia 03.12.2010 r.

¹¹ Zmiana wprowadzona uchwałą LIII/408/2013 Rady Gminy Ełk z dnia 26 czerwca 2013r.

¹² Zmiana wprowadzona uchwałą LIII/408/2013 Rady Gminy Ełk z dnia 26 czerwca 2013r.

¹³ Zmiana wprowadzona uchwałą LIII/408/2013 Rady Gminy Ełk z dnia 26 czerwca 2013r.

¹⁴ Zmiana wprowadzona uchwałą LIII/408/2013 Rady Gminy Ełk z dnia 26 czerwca 2013r.

ne sporządzeniem miejscowych planów zagospodarowania przestrzennego lub planami zabudowy, o ile pozwolą na to aktualne przepisy w zakresie planowania przestrzennego.

- Dostępność do planowanego cmentarza Komunalnego projektować wyłącznie z drogi powiatowej do centrum wsi Bartosze w przestrzeni pomiędzy drogą krajową nr 16 Ełk – Olsztyn, a wiaduktem kolejowym na linii Ełk - Mikołajki - Olsztyn. Przy cmentarzu zabezpieczyć teren pod parking samochodowy o ilości stanowisk dostosowanych do wielkości cmentarza. Wykluczyć należy dostępność do cmentarza bezpośrednio z drogi krajowej nr 16.
- Przy ustalaniu lokalizacji inwestycji budowlanych zwracać uwagę na istniejące zabytkowe, zamknięte cmentarze oraz obiekty archeologiczne pozostające jako zabytki pod ochroną prawną uwidocznione na rysunkach, Projekty inwestycji lokalizowane w sąsiedztwie obiektów zabytkowych wymagają uzgodnień z Wojewódzkim Konserwatorem Zabytków.
- *Ustala się szerokość pasów technologicznych linii elektroenergetycznych:*
 - od linii 400 kV - 70 m
 - od linii 220 kV - 50 m¹⁵
- Ustala się nieprzekraczalne linie zabudowy w stosunku do skrajnych przewodów linii elektroenergetycznych:
 - od linii 110 kV - 15 m
 - od linii 15 kV - 7,50 m
- sporządzone zostały i obowiązują poza wymienionymi wyżej miejscowe plany zagospodarowania zatwierdzone Uchwałami Rady Gminy Ełk:
 - XX/100/96 z dnia 25.10.1996 r.
 - XX/101/96 z dnia 25.10.1996 r.
 - XXV/154/97 z dnia 27.05.1997 r.

2.3.4 BIENIE

Wieś o dominującej funkcji produkcji rolnej. Uzupełniająca funkcja rekreacyjna wynikająca z położenia nad zatoką jeziora Sunowo.

Kierunki zagospodarowania przestrzennego.

- (uchylony).¹⁶
- Koncentracja ewentualnej nowej zabudowy powinna ograniczać się do obszarów wskazanych na rys. Nr 2 „Studium”.

Uwarunkowania realizacyjne

¹⁵ Zmiana wprowadzona uchwałą Nr XXXVIII/300/2012 Rady Gminy Ełk z dnia 26.09.2012 r.

¹⁶ Zmiana wprowadzona uchwałą Nr LI/395/2013 Rady Gminy Ełk z dnia z dnia 24 maja 2013 r.

- Lokalizacja nowych kompleksów zabudowy i podział gruntów na działki poza skupioną zabudową wsi musi być poprzedzony sporządzeniem miejscowego planu zagospodarowania przestrzennego, w którym ustalone zostaną m. in. zasady zabudowy, uzbrojenia w urządzenia wodociągowe – kanalizacyjne i ochrony środowiska.
- Nie należy dopuszczać do podziału wysokiej klasy gruntów rolnych na działki poniżej 5,0 ha, na których mogą być lokalizowane siedliska łączone z produkcją żywności.
- Wieś Bienie położona jest całkowicie w obszarze chronionego krajobrazu, w związku z czym podlega uwarunkowaniom wynikającym z Rozporządzenia nr 82/98 b. Wojewody Suwalskiego, z dnia 15 czerwca 1998 r. w sprawie zasad gospodarki przestrzennej na obszarach chronionego krajobrazu (Dz. Urz. Woj. Suwalskiego Nr 82/98 b. Wojewody Suwalskiego, z dnia 15 czerwca 1998 r.) do czasu ogłoszenia w tej kwestii stosownego Rozporządzenia Wojewody Warmińsko - Mazurskiego.
- (uchylony).¹⁷

2.3.5 BOBRY

Wieś o funkcji rolniczej przylegająca do drogi gminnej włączonyj w drogę krajową nr 669 Białystok - Ełk

Uwarunkowania rozwojowe.

- Wieś praktycznie ma minimalne warunki do dalszego rozwoju przestrzennego, wyłącznie po zachodniej stronie wyszczególnionej wyżej drogi gminnej do drugiej części wsi Borki położonej już w granicach gminy Prostki.
- Nie należy dopuszczać do jakiegokolwiek zabudowy w obszarze pomiędzy drogą gminną, a drogą krajową wobec przewidzianej jej znacznego poszerzenia przy planowanej modernizacji.

Uwarunkowania realizacyjne.

- Obszar wsi Bobry objęty jest strefą ochrony konserwatorskiej, w związku z czym wszelkie decyzje przestrzenne wymagają uzgodnienia ze służbą Wojewódzkiego Konserwatora Zabytków w Olsztynie - Oddział w Ełku.

2.3.6 BUNIAKI

Gospodarstwo rolne wielkoobszarowe położone 4 km od Ełku tuż za kompleksem leśnym rezerwatu przyrody „Bartosze” przecięte drogą krajową nr 16 Augustów - Ełk - Olsztyn - Grudziądz, która od-

¹⁷ Zmiana wprowadzona uchwałą Nr LI/395/2013 Rady Gminy Ełk z dnia z dnia 24 maja 2013 r.

dziela sektor gospodarczy od zespołu mieszkalnego.

Uwarunkowania rozwojowe.

- Ewentualny rozwój przestrzenny może mieć miejsce wyłącznie po jednej stronie drogi, raczej po stronie sektora gospodarczego, ponieważ wydaje się mało prawdopodobne, aby w dość newralgicznym miejscu na łuku drogi dopuszczone zostało przecięcie drogi krajowej drogą zakładową.
- W projekcie modernizacji drogi krajowej rozwiązany winien zostać problem pieszego kontaktu sektora mieszkalnego z gospodarczym. Wykluczyć należy rozbudowę ewentualną rozbudowę sektora mieszkalnego w miejscu istniejącym.

Uwarunkowania realizacyjne.

Przy podejmowaniu jakichkolwiek decyzji przestrzennych na gruntach w sąsiedztwie sektora mieszkalnego - należy wziąć pod uwagę fakt projektowanego przebiegu tu linii elektroenergetycznych 220¹⁸ kV - stosownie do ustaleń miejscowego planu zagospodarowania przestrzennego zatwierdzonego uchwałą Nr VIII/47/99 Rady Gminy Ełk z dnia 25.06.1999 r. (Dz. Urz. Woj. warmińsko - mazurskiego Nr 46, poz. 877 z 1999 r.

2.3.7 CHEŁCHY

Wieś o dominującej funkcji produkcji rolnej z uzupełniającą funkcją usług turystycznych, z dobrze rozwiniętą infrastrukturą społeczną i rolniczą.

Uwarunkowania rozwoju przestrzennego.

- Obecne zasoby budowlane zarówno w sektorze mieszkalnym jak i gospodarczym po b. PGR Lega wymagają uporządkowania i rehabilitacji, tym bardziej, że część terenu znajduje się w strefie ochrony konserwatorskiej.
- Znaczna liczba mieszkańców (ponad 450 osób) predestynuje wieś do pełnego uzbrojenia wod. - kan.
- Istniejące rezerwy terenów w obszarze przylegającym do drogi powiatowej nr 326 i drogi do Czapli - może być przeznaczona do wielofunkcyjnego zagospodarowania, w tym także pod mieszkalnictwo jednorodzinne.

Uwarunkowania realizacyjne.

- Dalsze inwestowanie na obszarach wolnych od zabudowy winno być poprzedzone sporządzeniem miejscowego planu zagospodarowania.
- Projektowanie czegokolwiek w obszarze istniejącej zabudowy

¹⁸ Zmiana wprowadzona uchwałą Nr LI/395/2013 Rady Gminy Ełk z dnia z dnia 24 maja 2013 r.

wymaga kontaktu z etckim oddziałem służby konserwatora zabytków w Olsztynie. Wobec konieczności ochrony i rehabilitacji istniejącego zespołu dworsko - parkowego i innych zabytków objętych Strefą Ochrony Konserwatorskiej.

2.3.8 CHOJNIAK

Wieś o funkcji rolniczej i mieszkaniowej na bazie obiektu b. PGR powstałego w miejscu istniejącego dworu i parku. W sąsiedztwie stacja bazowa telefonii komórkowej.

Kierunki zagospodarowania przestrzennego.

- Istniejąca zabudowa gospodarcza związana z produkcją rolną do kontynuowania dotychczasowej funkcji lub do przekształcenia na cele usługowe, drobnej wytwórczości, przemysłu lub składowe - pod warunkiem nie uciążliwości dla położonego w pobliżu kompleksu mieszkaniowego.
- Możliwości terenowe pozwalają na dalszą rozbudowę obiektu zespołu gospodarczego.

Uwarunkowania realizacyjne.

Jakiegokolwiek przedsięwzięcia inwestycyjne powinny być poprzedzone planem rehabilitacji istniejącej zabudowy i pozostałości parku dworskiego, która w stanie istniejącym nie pasuje do pięknego przyrodniczo krajobrazu, w którego obszarze ochronnym cały Chojniak jest położony.

2.3.9 CHRUŚCIELE

Wieś położona w obszarze osadniczym Ełku w odległości zaledwie 3-4 km od jego centrum powoduje, że obok dotychczasowej funkcji rolniczej wyznacza się jej funkcję mieszkaniową dla ludności zatrudnionej w Ełku

Tereny zrealizowanego już budownictwa jednorodzinnego po południowej stronie drogi powiatowej Ełk - Młeczewo. tereny przygotowane do tej formy budownictwa mieszkaniowego objęte miejscowym planem zagospodarowania, przestrzennego zatwierdzonym Uchwałą Nr XXXIII/221/98 Rady Gminy Ełk z dnia 18.06.1998 r. oraz rezerwy terenów położone szczególnie po północnej stronie w/w drogi pozwolą na zamieszkanie w Chruścielach ok. 800 osobom ludności rolniczej

Położenie wsi w obszarze pomiędzy jeziorami Ełckim i Szarek z przyległością do linii brzegowej tych jezior, a w części terenu do kanału łączącego te jeziora pozwala na ulokowanie tu pewnej partii domów letniskowych (rekreacji indywidualnej) oraz pensjonatów uzupełniając funkcję mieszkaniową o funkcję- turystyczno-wypoczynkową i obsługi ruchu turystycznego.¹⁹

¹⁹ Zmiana wprowadzona uchwałą Nr XXII/176/2007 Rady Gminy Ełk z dnia 26.10.2007 r.

Na terenach położonych pomiędzy drogą powiatową Nr 1864N a jeziorem Elckim istnieje możliwość wprowadzenia zainwestowania w formie zabudowy mieszkaniowej jednorodzinnej, kontynuując obrany kierunek rozwoju terenów zainwestowanych wzdłuż drogi.²⁰

Przez teren obrębu Chruściele przebiega jednotorowa linia napowietrzna 110kV Elk1 – Elk2, która ma zostać zmodernizowana do gabarytów dwutorowej. Dla linii elektroenergetycznej obowiązują strefy ograniczonego zagospodarowania wynikające z przepisów odrębnych. Lokalizacja obiektów budowlanych powinna być realizowana z uwzględnieniem odległości od linii elektroenergetycznej wysokiego napięcia, wynikających z przepisów odrębnych, norm i zasad branżowych.

Na działkach o numerach ewidencyjnych 17 i 18 istnieje możliwość wprowadzenia zainwestowania w formie wielofunkcyjnej zwartej zabudowy: mieszkaniowej wielorodzinnej, jednorodzinnej oraz usług nieuciążliwych z zachowaniem przepisów wynikających z położenia terenu w Obszarze Chronionego Krajobrazu Pojezierza Elckiego. Obszar ten oznaczono na rysunku nr 2 Studium symbolem MU.

Podstawowe wskaźniki dotyczące zagospodarowania i użytkowania terenów wielofunkcyjnej zabudowy mieszkaniowej wielorodzinnej, jednorodzinnej oraz usług nieuciążliwych (oznaczonych na rysunku nr 2 Studium symbolem MU):

- dla zabudowy wielorodzinnej i wielorodzinnej z usługami:
 - a) minimalna powierzchnia działki – 1500m²;
 - b) maksymalna wysokość zabudowy – 15m;
 - c) minimalny współczynnik intensywności zabudowy – 0,01;
 - d) maksymalny współczynnik intensywności zabudowy – 2,0;
 - e) minimalna powierzchnia biologicznie czynna działki budowlanej – 25%
- dla zabudowy jednorodzinnej i jednorodzinnej z usługami:
 - a) minimalna powierzchnia działki – 1000m²;
 - b) maksymalna wysokość zabudowy – 10m;
 - c) minimalny współczynnik intensywności zabudowy – 0,01;
 - d) maksymalny współczynnik intensywności zabudowy – 0,9;
 - e) minimalna powierzchnia biologicznie czynna działki budowlanej – 40%;
- dla zabudowy usług nieuciążliwych:
 - a) minimalna powierzchnia działki – 1000m²;
 - b) maksymalna wysokość zabudowy – 10m;
 - c) minimalny współczynnik intensywności zabudowy – 0,01;

²⁰ Zmiana wprowadzona uchwałą Nr II/19/2010 Rady Gminy Elk z dnia 03.12.2010 r.

- d) maksymalny współczynnik intensywności zabudowy – 1,2;
e) minimalna powierzchnia biologicznie czynna działki budowlanej – 30%.²¹

Uwarunkowania realizacyjne.

- 1) Zabezpieczenie obu jezior przed zanieczyszczeniem ściekami. - Podstawowe rozwiązanie: budowa kanalizacji sanitarnej z podłączeniem do sieci kanalizacyjnej Ełku ze zrzutem ścieków do oczyszczalni w Nowej Wsi Ełckiej Tymczasowe rozwiązanie - przydomowe oczyszczalnie ścieków indywidualne lub grupowe.
- 2) ~~Zachowanie 100m strefy ochronnej pomiędzy zabudową a linią brzegową jezior oraz stref ochronnych od istniejących linii elektroenergetycznych w szerokościach zależnych od mocy tych linii.~~ **Zachowanie strefy ochronnej pomiędzy zabudową, a linią brzegową jezior oraz stref ochronnych od istniejących linii elektroenergetycznych wg przepisów odrębnych.**²²
- 3) Przygotowanie terenów pod zabudowę, w tym podział na działki budowlane należy bezwzględnie poprzedzić sporządzeniem miejscowego planu zagospodarowania przestrzennego lub, o ile aktualne przepisy na to pozwolą - projektem zabudowy z uwzględnieniem stosownej dla liczby mieszkańców infrastruktury usługowej.
- 4) Tworzenie siedlisk rolniczych poza terenami skupionej zabudowy powinno być dopuszczane po udokumentowaniu przez inwestora posiadania areálu gruntów do produkcji rolnej o powierzchni min. 5,0 ha dla gospodarstw wielokierunkowej produkcji rolnej, a min. 2,0 ha dla produkcji warzywniczo - ogrodniczej, lokalizacja tych siedlisk musi spełniać aktualne wymogi z zakresu ochrony środowiska przyrodniczego i komunikacji.
- 5) Podłączenie nowych terenów budowlanych do drogi powiatowej nr 328 Ełk - Mleczewo wymaga zgody Powiatowego Zarządu Dróg w Ełku.
- 6) *Na terenie planowanego zainwestowania (dz.nr 40) znajduje się zabytek stanowisko archeologiczne „Ełk, stanowisko nr III (AZP 23-79/02)” wpisane do rejestru zabytków decyzją WKZ z dnia 10 października 1973 r. Na obszarze stanowiska archeologicznego wszelkie działania muszą być uzgodnione z Wojewódzkim Urzędem Ochrony Zabytków w Olsztynie Delegatura w Ełku, a prace ziemne wymagają wyprzedzających badań archeologicznych.*²³

2.3.10 CHRZANOWO

Wieś zdominowana funkcją przemysłową wynikającą z prowa-

²¹ Zmiana wprowadzona uchwałą NrRady Gminy Ełk z dnia

²² Zmiana wprowadzona uchwałą NrRady Gminy Ełk z dnia

²³ Zmiana wprowadzona uchwałą Nr II/19/2010 Rady Gminy Ełk z dnia 03.12.2010 r.

dzoney eksploatacji kruszyw naturalnych. Funkcja rolnicza będzie sukcesywnie malała w wyniku dalszego zajmowania użytków rolnych na cele wydobywcze udokumentowanych tu złóż surowcowych.

Kierunki zagospodarowywania przestrzennego.

- 1) Kontynuacja eksploatacji kruszyw w kierunku na zachód od istniejącej zabudowy wsi w obszarze pomiędzy drogą do wsi Bienie a byłym terenem wojskowym wyznaczonym pod pracownicze ogrody działkowe i budownictwo letniskowe.
- 2) Rekultywacja terenów powyroboiskowych na cele rekreacyjne, hodowlę ryb, w części do zalesienia.
- 3) Grunty o niskiej bonitacji gleb *oraz obejmujące działki oznaczone nr 55/12, 55/13, 55/15 i powstałe w wyniku podziału działki nr 55/16²⁴ oraz obejmujące działki oznaczone nr 55/6, 55/7, 55/8, 55/10, 55/11, 159/1 i 159/2²⁵ z koniecznością uzgodnienia wszelkich prac ziemnych z Zarządem Melioracji i Urządzeń Wodnych w Olsztynie, Rejonowy Oddział w Etku,²⁶ położone po północnej stronie jeziora Sunowo wykorzystać należy na cele rekreacyjne (kąpieliska, budownictwo letniskowe) oraz mieszkaniowe w powiązaniu z kompleksem zagospodarowywanych byłych terenów wojskowych, o których wspomniano wyżej poz. 1. oraz istniejącej zabudowy wsi.*

Uwarunkowania realizacyjne.

- 1) Przeznaczenie terenów na cele zabudowy mieszkaniowej i jednorodzinnej lub letniskowej w zależności od sporządzenia i zatwierdzenia miejscowego planu zagospodarowania przestrzennego, w którym kompleksowo zostanie rozwiązana kwestia gospodarki wodno - ściekowej.
- 2) Zwrócić należy uwagę na samowolne przekształcanie funkcji terenów pracowniczych ogrodów działkowych na cele letniskowe, a letniskowych na mieszkalnictwo jednorodzinne.
- 3) Cały obręb gruntów wsi Chrzanowo położony jest w obszarze chronionego krajobrazu, w związku z czym podlega uwarunkowaniom wynikających z Zarządzenia Nr 82/98 b. Wojewody Suwalskiego z dnia 15 czerwca 1998 r. (Dz. Urz. Woj. Suwalskiego Nr 36, poz. 194 z 1998 r.) do czasu ogłoszenia w tej kwestii stosownego Rozporządzenia Wojewody Warmińsko - Mazurskiego.
- 4) Przy podejmowaniu decyzji przestrzennych należy uwzględnić:
 - projektowany przebieg linii **elektroenergetycznej wysokiego napięcia 110 kV**, której trasa i uwarunkowanie ustalone zostało²⁷ w

²⁴ Zmiana wprowadzona uchwałą Nr XXII/200/2004 Rady Gminy Etł z dnia 01.10.2004 r

²⁵ Zmiana wprowadzona uchwałą Nr XXX/259/2008 Rady Gminy Etł z dnia 22.02.2008 r

²⁶ Zmiana wprowadzona uchwałą Nr XXII/200/2004 Rady Gminy Etł z dnia 01.10.2004 r.

²⁷ Zmiana wprowadzona uchwałą Nr LI/395/2013 Rady Gminy Etł z dnia 24 maja 2013 r.

miejscowym planie zagospodarowania przestrzennego zatwierdzonym w części dotyczącej terenu gminy Ełk uchwałą Nr VIII/47/99 Rady Gminy Ełk z dnia 28 czerwca 1999 r.

- ochronę obiektów zabytkowych budynków i cmentarzy, których wykaz zamieszczony jest w tomie I „Studium”.

5) W celu zapewnienia ładu przestrzennego w wielofunkcyjnym zagospodarowaniu wsi uważa się za stosowne opracowanie miejscowego planu zagospodarowania przestrzennego dla obszaru obejmującego dokonane przekształcenia terenów po eksploatacji kruszyw i planowane przekształcenia wymienione wyżej z kompleksowym uwzględnieniem wymogów ochrony środowiska przyrodniczego i kulturowego oraz komunikacji.

2.3.11 KAŁĘCZYNY

Wieś wyłącznie o funkcji rolniczej, przecięta drogą powiatową nr 338 Ełk -Kopijki - Tworki, przylegająca prostopadle do linii wąskotorowej Ełckiej Kolejki Dojazdowej

Kierunki zagospodarowania przestrzennego.

- Ewentualna dalsza zabudowa powinna się odbywać przede wszystkim w granicach istniejącej skupionej zabudowy wsi. Ze względu na wysoką jakość użytków rolnych nie należy pod nową zabudowę przeznaczać gruntów powyżej klasy V.

Uwarunkowania realizacyjne.

- Ewentualne przeznaczenie nowych terenów poza obszarem obecnej skupionej zabudowy wsi — może być dokonane wyłącznie po sporządzeniu i uchwaleniu miejscowego planu zagospodarowania przestrzennego.

2.3.12 KARBOWSKIE

Wieś o funkcji rolniczej, z zabudową rozłożoną po południowej stronie drogi gminnej Bajtkowo - Mostoły.

Kierunki zagospodarowania przestrzennego.

- Korzystne położenie na stoku południowym zbocza daje szansę na dodatkową funkcję turystyczno - wypoczynkową w postaci niewielkiej ilości zabudowy letniskowej do ewentualnej realizacji jako uzupełnienie istniejącej zabudowy bądź w jej bezpośrednim sąsiedztwie - poza granicą strefy ochronnej jeziora o tej samej nazwie co wieś.

Uwarunkowania realizacyjne.

- Położenie wsi całkowicie w obszarze chronionego krajobrazu obliguje do spełnienia uwarunkowań wynikających z Rozporządzenia nr 82/98 b. Wojewody Suwalskiego z dnia 15 czerwca 1996 r.

w sprawie zasad gospodarki przestrzennej na obszarach chronionego krajobrazu, którego tekst podaje się jako załącznik do zapisu w rozdz. V, poz. 7.4 niniejszego tekstu „Studium”.

W obszarze istniejącej zabudowy znajduje się cmentarz wojenny z okresu I wojny światowej podlegający ochronie zabytków, w związku z czym realizacja zabudowy w jego sąsiedztwie wymaga zaoпинiowania przez ełcki oddział Wojewódzkiego Konserwatora zabytków w Olsztynie.

2.3.13 KOZIKI-SORDACHY

Wsie o podstawowej funkcji produkcji rolniczej. Uzupełniająca funkcja turystyczno- wypoczynkowa, bazująca na bliskim dostępie do jeziora Selment Wielki oraz w obszarze wsi Koziki mieszkalnictwo jednorodzinne zgodnie z oznaczeniem na rysunku Studium.²²

Kierunki zagospodarowania przestrzennego.

Rozwój przestrzenny obu wsi obwarowany licznymi uwarunkowaniami.

- Położenie wsi całkowicie w Obszarze Chronionego Krajobrazu Pojezierza Ełckiego obliguje do spełnienia uwarunkowań wynikających z Uchwały Nr VII/126/11 Sejmiku Województwa Warmińsko-Mazurskiego z dnia 24 maja 2011 r. (Dz. Urz. Woj. Warm.-maz. Nr 74, poz. 1295 z 2011 r.)²⁸
- Istotnym uwarunkowaniem zagospodarowania przestrzennego terenów przybrzeżnych są udokumentowane stanowiska archeologiczne.
- Prawidłowy rozwój przestrzenny może być stymulowany przebiegiem przez obie wsie szlakiem rowerowym o znaczeniu międzyregionalnym, dającym szansę budowy stosownej infrastruktury obsługi turystycznej.

Uwarunkowania realizacyjne.

- Wyznaczenie nowych terenów pod zabudowę przede wszystkim letniskową oraz zaplecze obsługi turystycznej szlaku rowerowego musi być poprzedzone sporządzeniem miejscowego planu zagospodarowania przestrzennego, w którym szczegółowo rozwiązane zostaną problemy rozwojowe wsi przy nienaruszalności środowiska przyrodniczego i kulturowego w tym zasady rehabilitacji istniejącej zabudowy.
- Należy przyjąć zasadę, aby ze strefy przybrzeżnej eliminować stopniowo zabudowę poprzez niedopuszczanie do odtwarzania budynków zdekapitalizowanych.
- Nakazuje się utworzenie wzdłuż linii brzegowej jeziora minimum

²⁸ Zmiana wprowadzona uchwałą Nr LXV/495/2014 Rady Gminy Elk z dnia 28 lutego 2014r.

50m pasa terenu zagospodarowywanego trwałą zielenią i niezabudowywanego jako jego strefy ochronnej.

- Miejscowości Koziki i Sordachy położone są w obszarze Aglomeracji Ełk ustanowionej Rozporządzeniem Nr 19 Wojewody Warmińsko-Mazurskiego z dnia 14 czerwca 2005 r. w sprawie wyznaczenia Aglomeracji Ełk (Dz. Urz. woj. warm.-maz. z 2005 r., Nr 75, poz. 1081) oraz Rozporządzeniem Nr 13 Wojewody Warmińsko-Mazurskiego z dnia 27 lutego 2006 r. zmieniającym w/w Rozporządzenie w sprawie Aglomeracji Ełk (Dz. Urz. woj. warm.-maz. z 2006 r. Nr 34, poz. 724).

Położenie miejscowości w Aglomeracji Ełk obliguje do realizacji sieci kanalizacji sanitarnej do nieprzekraczalnego terminu zgodnego z obowiązującym Krajowym Programem Oczyszczania Ścieków Komunalnych.²²

2.3.14 KROKOCIE

Wieś o funkcji rolniczej o ograniczonych możliwościach rozwoju tej funkcji.

Kierunki zagospodarowania przestrzennego.

- Udokumentowane złoża kruszywa naturalnego stanowią z jednej strony barierę w rozwoju produkcji rolnej, a jednocześnie stwarzają szansę aktywizacji gospodarczej po rozpoczęciu eksploatacji złóż w sposób przemysłowy.
- Rozwój przestrzenny wsi bezpośrednio w sąsiedztwie istniejącej skupionej zabudowy ograniczony być może tylko warunkami gruntowo - wodnymi.

Uwarunkowania realizacyjne.

- Wykluczyć należy trwałą zabudowę w obszarze zalegania złóż kruszywa.
- Opracowanie przez przyszłego eksploatatora zasobów kruszywa, projektu rekultywacji terenu powyrobowiskowego.

(uchylony).²⁹

- We wsi istnieją liczne zabytki architektury objęte strefą ochrony konserwatorskiej. W pobliżu takie podlegający ochronie cmentarz ewangelicki z XIX w. oraz udokumentowane stanowisko archeologiczne ze śladami osadnictwa z epoki kamienia i średniowiecza. W związku z powyższym decyzje przestrzenne w obszarze Krokoć należy uzgadniać z Ełckim oddziałem Wojewódzkiego Konserwatora Zabytków w Olsztynie.

2.3.15 LEGA

²⁹ Zmiana wprowadzona uchwałą Nr LI/395/2013 Rady Gminy Ełk z dnia z dnia 24 maja 2013 r.

Wieś o funkcji rolniczej z predyspozycjami do wielkotowarowej produkcji rolnej na bazie zasobów i terenu byłego PGR.

Kierunki zagospodarowania przestrzennego.

- Warunki rozwojowe wsi są znacznie ograniczone pod względem fizjograficznym oraz ze względu na istniejące zabytki architektury, cmentarze ewangelickie podlegające ochronie oraz stanowisko archeologiczne.

Uwarunkowania realizacyjne.

- Wieś położona w obszarze chronionego krajobrazu podlega uwarunkowaniom wynikającym z Rozporządzenia Nr 82/98 b. Wojewody Suwalskiego z dnia 15 czerwca 1998 r. w sprawie zasad gospodarki przestrzennej na obszarach chronionego krajobrazu (patrz. Rozdz. V, poz. 7.4 tekstu) do czasu wydania w tej kwestii nowego rozporządzenia Wojewody Warmińsko - Mazurskiego.
- Część obszaru wsi objęta jest strefą ochrony konserwatorskiej w związku z czym gospodarka przestrzenna i decyzje przestrzenne wymagają bezwzględnie uzgadniania przedsięwzięć z Ełckim oddziałem Wojewódzkiego Konserwatora Zabytków w Olsztynie.
- Decyzje i gospodarka przestrzenna winna być poprzedzona obowiązkowo sporządzeniem miejscowego planu zagospodarowania obejmującego zespół miejscowości: Lega i Sędki, w którym ustalone zostaną jednoznacznie zasady gospodarki przestrzenią ochrony środowiska i licznych tu obiektów podlegających ochronie konserwatorskiej, a ponadto ewentualnej lokalizacji lotniska pasażerskiego postulowanego przez władze samorządowe Ełku.

2.3.16 LEPAKI MAŁE, LEPAKI WIELKIE, GUZKI

Zespół wsi o funkcjach rolniczych o zbliżonych wielkościach i walorach wynikających z położenia nad ciągiem małych rynnowych jezior: Lepaki i Guzki.

Kierunki i uwarunkowania rozwoju przestrzennego.

- W stanie istniejącym możliwości rozwoju przestrzennego są znikome i mogą sprowadzać się wyłącznie do inwestowania w obszarze skupionej zabudowy wsi i to wyłącznie po stronie zewnętrznej dróg w stosunku do kierunku położenia jeziora.
- W perspektywie, w przypadku urealnienia propozycji budowy kanału łączącego Pojezierze Ełckie z Wielkimi Jeziorami Mazurskimi rysuje się szansa na przyśpieszony rozwój tych miejscowości wobec możliwej tu lokalizacji infrastruktury obsługi ruchu turystycznego.
- Zmiany w zasadach gospodarki przestrzennej na podmiotowym obszarze mogą być zmienione jedynie miejscowym planem zagospodarowania przestrzennego. Postulatem wynikającym ze „Stu-

dium” będzie opracowanie planu dla całego obszaru funkcjonalnego obejmującego pasmo od jeziora Ełckiego do jeziora Druglin w Rożyńsku.

Uwarunkowania realizacyjne.

- Położenie obu wsi w obszarze chronionego krajobrazu podlega uwarunkowaniom wynikającym z Rozporządzenia Nr 82/98 b. Wojewody Suwalskiego z dnia 15 czerwca 1998 r. (patrz. Rozdz. V, poz. 7.4 tekstu) w sprawie zasad gospodarki przestrzennej na obszarach chronionego krajobrazu, do czasu wydania w tej kwestii nowego rozporządzenia Wojewody Warmińsko - Mazurskiego.
- W obu opisywanych wsiach występują obiekty podlegające ochronie konserwatora zabytków, w Lepakach Małych ustalona Strefa Ochrony Konserwatorskiej, w związku z czym decyzje przestrzenne w tej miejscowości należy podejmować w porozumieniu ze służbą konserwatora zabytków funkcjonującą w Ełku.

2.3.17 MALINÓWKA

Wieś o niewielkiej liczbie gospodarstw rolnych, które nadal równoważą się z funkcją turystyczno wypoczynkową, wynikającą z przyległości do jeziora Łaśmiady i turystycznego szlaku kajakowego pomiędzy Czerwonym Dworem na północy Pojezierza Ełckiego a Ełkiem.

Kierunki zagospodarowania przestrzennego.

- Kontynuowanie w sposób kontrolowany rozwoju funkcji turystyczno - wypoczynkowej. Chłonność turystyczna bazująca na akwenie jeziora Łaśmiady jest w Malinówce dość ograniczona: istniejącym zainwestowaniem, coraz bardziej utrudnioną dostępnością do jeziora w wyniku wykupywania przez prywatnych właścicieli terenów przyległych bezpośrednio do linii brzegowej jeziora.
- Funkcjonujące obiekty turystyczno wypoczynkowe w przeważającym stopniu pochłaniają pojemność rekreacyjną terenów nadjeziornych. Zadaniem samorządu gminnego powinno być zabezpieczenie jeszcze dostępności do jeziora dla turystów, którzy bazywać będą na kwaterach prywatnych i gospodarstwach agroturystycznych, w które powinny być przekształcone istniejące gospodarstwa rolne lub gospodarstwa agroturystyczne, które dopiero mogą powstać na żyznych arealach w połudn. zach. części wsi, na warunkach określonych w rozdz. V, poz. 5.4. tekstu.
- Wyposażenie wsi w infrastrukturę techniczną w zakresie wodociągowo - kanalizacyjnym, co może mieć wpływ na zwiększenie pojemności rekreacyjnej, a jednocześnie da większe gwarancje czystości jeziora.
- Wzbogacenie infrastruktury obsługującej ruch turystyczny wodny,

zmotoryzowany, rowerowy i pieszy - których trasy wprost lub w sąsiedztwie Malinówki przebiegają.

Uwarunkowania realizacyjne.

- Położenie Malinówki w obszarze chronionego krajobrazu obliguje do przestrzegania uwarunkowań zawartych w Rozporządzeniu Nr 82/98 b. Wojewody Suwalskiego z dnia 15 czerwca 1998 r. w sprawie zasad gospodarki przestrzennej na obszarach chronionego krajobrazu (patrz. Rozdz. V, poz. 7.4 tekstu) do czasu ogłoszenia w tej kwestii nowego rozporządzenia Wojewody Warmińsko - Mazurskiego
- Powstrzymanie ekspansji podziału terenów rolnych, często wysokich klas, na pseudorolnicze działki budowlane o małych areałach gruntów (1500 m²), które w gruncie rzeczy bywają domkami letniskowymi, co obserwuje się po południowej stronie drogi Malinówka - Bałamutowo.
- Kompleks nowej zabudowy letniskowej proponowany w „Studium” w sąsiedztwie terenu ośrodka wypoczynkowego b. „Mostostalu” z Siedlec od strony zachodniej wymaga sporządzenia miejscowego planu zagospodarowania przestrzennego, w którym dla tego terenu określone zostaną zasady gospodarki ściekowej.
- Nie wolno pod żadnym pozorem dopuścić do jakiegokolwiek zabudowy na półwyspie wnioskując do organów ochrony środowiska o objęcie tego terenu ochroną prawną, tak ze względu na walory przyrodnicze i widokowe, jak i fakt istnienia w przyległej zatoce siedlisk czapli.
- W obszarze Malinówki występują zabytki architektury oraz stanowisko archeologiczne. W decyzjach o warunkach zabudowy należy o tym fakcie informować, celem skierowania inwestora do etckiego oddziału Wojewódzkiego Konserwatora zabytków w Olsztynie celem zaopiniowania.

2.3.18 MALECZEWO³⁰

Wieś o funkcji rolniczej położona w sąsiedztwie Głównego Punktu Zasilania elektrycznego w Nowej Wsi Etckiej o znaczeniu ponadregionalnym.

Kierunki i uwarunkowania rozwoju przestrzennego.

- Fakt położenia wsi w sąsiedztwie głównego węzła zasilania w energie elektryczną oraz zatwierdzone już lokalizacje nowych sieci energetycznych wychodzących lub przechodzących przez ten węzeł możliwości rozwoju przestrzennego **Maleczewa**³¹ sprowa-

³⁰ Zmiana wprowadzona uchwałą Nr LI/395/2013 Rady Gminy Etk z dnia 24 maja 2013 r.

³¹ Zmiana wprowadzona uchwałą Nr LI/395/2013 Rady Gminy Etk z dnia 24 maja 2013 r.

dzają praktycznie do zera.

- W studium nie proponuje się zatem nowych terenów budowlanych w tej wsi.

Uwarunkowania realizacyjne.

- Ewentualne inwestowanie może polegać tylko na remontach bądź uzupełnianiu niezbędnym w obszarze skupionej zabudowy określonej na rysunku Studium.
- Nieusatysfakcjonowana ludność wsi uwarunkowaniami wynikającymi ze „Studium” może korzystać z uprawnień art. 36. Ustawy z dnia 7 lipca 1994 r. o zagospodarowaniu przestrzennym z późniejszymi zmianami (tekst jednolity Dz. U. Nr 12, poz. 136 z 2000 r.)

2.3.19 MAŁKINIE

Wieś o podstawowej funkcji produkcji rolnej. Uzupełniająca funkcja rekreacyjna bazująca na dostępności do jeziora Woszczelskiego oraz pobliskiego kompleksu leśnego.

Kierunki zagospodarowania przestrzennego.

- Rozwój przestrzenny wsi ograniczony z jednej strony przyległością do jeziora Woszczelskiego, z drugiej wysokiej klasy użytkami rolniczymi.
- Nowa zabudowa może być realizowana³² po zachodniej stronie drogi gminnej Małkinie-Bienie. Wyklucza się jakiegokolwiek budownictwo w obszarze pomiędzy tą drogą a linią brzegową jeziora Woszczelskiego, *z wyjątkiem działek oznaczonych numerami ewidencyjnymi 61/8, 61/32, 61/33, 61/38, 61/37, 61/39, 61/40, 61/41, 61/42, 61/44, 61/46, 61/53, 61/54, 61/55, 61/56, 61/57, 61/63, 62/1, 63/2, 63/5, 63/6, o ogólnej powierzchni 1,8467 ha, na których dopuszcza się realizację zabudowy rekreacji indywidualnej, pod warunkiem wprowadzenia: pasa zieleni nad jeziorem Woszczelskim w celu ochrony wód i krajobrazu, czytelnego układu komunikacyjnego i docelowego objęcia terenu zorganizowanym systemem gospodarki wodno - ściekowej. Należy zapewnić swobodne przejście wzdłuż jeziora.*³³

Uwarunkowania realizacyjne.

- Położenie wsi w obszarze chronionego krajobrazu podlega uwarunkowaniom zawartym w Rozporządzeniu Nr 82/98 b. Wojewody Suwalskiego z dnia 15 czerwca 1998 r. w sprawie zasad gospodarki przestrzennej na obszarach chronionego krajobrazu (Dz. Urz. Woj. Suwalskiego Nr 36, poz. 194 z 1998 r.) do czasu ogłoszenia w tej kwestii stosownego rozporządzenia Wojewody War-

³² Zmiana wprowadzona uchwałą Nr XL/387/2006 Rady Gminy Elk z dnia 31.03.2006 r.

³³ Zmiana wprowadzona uchwałą Nr XL/387/2006 Rady Gminy Elk z dnia 31.03.2006 r.

mińsko - Mazurskiego.

- Wyznaczenie nowych terenów budowlanych i ich podział mogą być dokonane wyłącznie po opracowaniu i zatwierdzeniu miejscowego planu zagospodarowania przestrzennego, w którym ustalone zostaną m.in. zasady zabudowy i gospodarki wodno-ściekowej.
- Poza obszarem skupionej zabudowy wsi mogą być zakładane wyłącznie nowe siedliska rolnicze o ile przyległy do nich areał użytków rolnych wynosi co najmniej 5,0 ha.

2.3.20 MILUKI

Wieś o funkcji rolniczej z uzupełniającą funkcją turystyczno - wypoczynkową.

Kierunki i warunki zagospodarowania przestrzennego.

- Ograniczone możliwości rozwoju obu wymienionych funkcji z uwagi na szczupłość wolnych jeszcze terenów i uwarunkowań wynikających z położenia w obszarze chronionego krajobrazu, oraz prawnie chronionych obiektów kulturowych / zabytki budownictwa oraz bardzo liczne stanowiska archeologiczne od ujścia rzeki Ełk z jeziora Haleckiego wzdłuż rzeki po jej zachodniej stronie.
- Pozostałym wolnym przestrzeniom przyległym do jeziora należy nadać priorytet do zagospodarowania turystyczno - wypoczynkowego.

Uwarunkowania realizacyjne.

- Wieś położona całkowicie w obszarze chronionego krajobrazu podlega uwarunkowaniom wynikającym z Rozporządzenia Nr 82/98 b. Wojewody Suwalskiego z dnia 15 czerwca 1998 r. (patrz Rozdz. V, poz. 7.4 tekstu) w sprawie zasad gospodarki przestrzennej na obszarach chronionego krajobrazu do czasu ogłoszenia w tej kwestii nowego rozporządzenia Wojewody Warmińsko - Mazurskiego.
- Należy podjąć działania w celu wyeliminowania samowolnie powstałych obiektów rekreacyjnych o substandardowej architekturze w obszarze strefy ochronnej jeziora (min. 100 m) oraz rzeki (min. 50 m), oraz zalesienie lub intensywne zadrzewienie strefy przybrzeżnej jeziora Haleckiego.
- *Na terenie planowanych dolesień (działka oznaczona nr 2), w sąsiedztwie ujścia rzeki Ełk do Jeziora Haleckiego, dopuszcza się lokalizację usług turystyczno-wypoczynkowych, pod warunkiem intensywnego zadrzewienia strefy przybrzeżnej jeziora, zachowania ciągłego lokalnego układu powiązań obszarów przyrodniczych (stanowiących ekosystemy nadjeziorne i rzeczne) i ograniczenia kwartału*

usług maksymalnie do 1 ha. W celu niedopuszczenia do naruszenia linii brzegowej jeziora i rzeki Ełk prowadzenie wszelkich prac ziemnych na ww. obszarze przed ich rozpoczęciem należy uzgodnić z Zarządem Melioracji i Urzędzeń Wodnych w Olsztynie Rejonowy Oddział w Ełku. W granicach obszaru jw. znajduje się stanowisko archeologiczne objęte ochroną prawną. Figuruje ono w wykazie stanowisk archeologicznych województwa warmińsko-mazurskiego pod numerem AZP 22-79/18, Miluki stan nr 2, gm. Ełk. Realizację inwestycji w obrębie stanowiska archeologicznego, przed ich rozpoczęciem, należy uzgodnić pod względem ochrony konserwatorskiej z Wojewódzkim Urzędem Ochrony Zabytków w Olsztynie Delegatura w Ełku. Zasięg ww. stanowiska archeologicznego obrazuje załącznik graficzny.³⁴

2.3.21 MOŁDZIE

Wieś o podstawowej funkcji produkcji rolnej z uzupełniającą funkcją turystyczno - wypoczynkową o charakterze rozwojowym, opartą na dostępności do jeziora Lepaki, przez które przebiega popularny „Kajkowski” szlak kajakowy do Ogródka i Orzysza.

Predyspozycje do lokalizacji obiektów usług turystyczno - wypoczynkowych, szczególnie na terenach przylegających do jeziora w północnej i wschodniej jego części, które mogą stanowić w przyszłości elementy infrastruktury turystycznej na trasie postulowanej budowy kanału żeglownego na trasie Pojezierze Ełckie - Wielkie Jeziora Mazurskie, przebiegającego przez system połączonych ze sobą jezior Ełckiego, Sunowo, Lepaki i Guzki. Przez Mołdzie przebiegać będzie trasa rowerowa o znaczeniu regionalnym.

Uwarunkowania rozwojowe.

- Na terenach dostępnych do linii brzegowej jeziora Lepaki nie należy lokalizować budownictwa mieszkaniowego na parcelach mniejszych od 0,5 ha, rezerwując bądź przeznaczając te tereny na obiekty usług turystycznych lub gospodarstw agroturystycznych.
- Budownictwo jednorodzinne bądź letniskowe na parcelach min. 1500 m² może być lokalizowane po wschodniej stronie drogi łączącej Mołdzie z Lepakami Małymi.
- W perspektywie - podłączenie wsi do systemu kanalizacji sanitarnej w Ełku ze zrzutem ścieków do oczyszczalni w Nowej Wsi Ełckiej.
- Uznaje się za celowe podjęcie działań w celu sporządzenia miejscowego planu zagospodarowania przestrzennego obejmującego zespół wsi: Mołdzie, Guzki, Lepaki Małe i Lepaki Duże w celu

³⁴ Zmiana wprowadzona uchwałą Nr XXII/200/2004 Rady Gminy Ełk z dnia 01.10.2004 r.

szczegółowego określenia zasad gospodarki przestrzennej oraz stref ochronnych jezior Lepaki oraz Guzki.

Uwarunkowania realizacyjne.

- Położenie wsi całkowicie w strefie chronionego krajobrazu podlega uwarunkowaniom zawartym w Rozporządzeniu nr 82/98 Wojewody Suwalskiego z dnia 15 czerwca 1998 r. w sprawie zasad gospodarki przestrzennej na obszarach chronionego krajobrazu (Dz.Urz. woj. suwalskiego Nr 36, poz. 194 z 1998 r.) do czasu objęcia tego terenu Rozporządzeniem Wojewody Warmińsko - Mazurskiego w tej kwestii.
- Nowo powstająca zabudowa musi być wyposażona w przydomowe indywidualne bądź grupowe oczyszczalnie ścieków eliminujące zrzuty ścieków sanitarnych do wód jeziora.

2.3.22 MOSTOŁTY

Wieś o funkcji rolniczej. Infrastruktura usługowa na poziomie ponad elementarnym, w tym szkoła podstawowa.

Kierunki zagospodarowania przestrzennego.

- Pod względem przestrzennym wieś nie ma praktycznie ograniczeń rozwojowych. Jedynym uwarunkowaniem mogą być gleby wysokiej klasy, które nie powinny być przeznaczane w sytuacji, kiedy wewnątrz istniejącego obszaru skupionej zabudowy istnieją rezerwy terenowe na ten cel. Sytuacja społeczno - gospodarcza ani prognozy demograficzne nie wskazują na większe zapotrzebowanie na tereny budowlane. Rangę wsi podnosi wyraźnie istniejąca tu szkoła podstawowa.

Uwarunkowania realizacyjne.

- Położenie wsi w obszarze chronionego krajobrazu podlega uwarunkowaniom zawartym w Rozporządzeniu Nr 82/98 b. Wojewody Suwalskiego z dnia 15 czerwca 1996 r. w sprawie zasad gospodarki przestrzennej na obszarach chronionego krajobrazu do czasu wydania nowego rozporządzenia w tej kwestii przez Wojewodę Warmińsko — Mazurskiego.
- Elementami podlegającymi ochronie prawnej są: drzewa - pomniki przyrody przy szkole podstawowej (Woj. Konserwator Przyrody) oraz zabytki (Woj. Konserwator Zabytków).
- Jakiegokolwiek prace w obszarze terenu szkoły, które mogłyby wpłynąć na zmianę krajobrazu należy uzgodnić z Wojewódzkim Konserwatorem Przyrody w Olsztynie.
- Decyzje przestrzenne dotyczące obiektów zabytkowych wyszczególnionych w wykazie obiektów kulturowych stanowiącym element „Studium wartości kulturowych gminy Ełk” - przekazanych gminie w dokumentacji „Studium” wymagają uzgadniania z Wojewódzkim

Konserwatorem Zabytków w Olsztynie Oddział w Ełku. Dotyczy to także decyzji podejmowanych do terenów położonych w sąsiedztwie obiektów, zabytkowych.

2.3.23 MROZY WIELKIE

Wieś o dominującej funkcji rolniczej. Uzupełniająca funkcja turystyczno - wypoczynkowa w obszarach przylegających do jezior: Selmęt Wielki i Regielskiego. Położenie w sferze urbanizacyjnego oddziaływania Ełku.

Kierunki zagospodarowania przestrzennego.

- Centralna część wsi stanowiąca zasadniczy obszar skupionej zabudowy, - przylegająca do linii brzegowej zatoki jeziora Selmęt Wielki powinna być chroniona przed dalszą antropopresją zarówno letniskową jak i urbanizacyjną Ełku. Wykluczyć należy jakiegokolwiek także tymczasowe nowe formy zabudowy w przestrzeni pomiędzy drogą przez wieś a linią brzegową jeziora.
- Budownictwo letniskowe powinno być rozwijane jako kontynuacja tej formy zabudowy po południowej stronie drogi w kierunku doterenów budowlanych wyznaczonych miejscowym planem zagospodarowania przestrzennego zatwierdzonym Uchwałą Nr XXXIII/17/98 Rady Gminy Ełk z dnia 18.06.1998 r. w tej części wsi istnieją realne przesłanki do rozwoju agroturystyki.
- Budownictwo mieszkaniowe jednorodzinne wynikające z położenia w obszarze urbanizacyjnym Ełku powinno być lokowane w paśmie od skrzyżowania drogi gminnej przez wieś z linią kolei wąskotorowej wzdłuż drogi gminnej uzbrojonej już w wodociąg komunalny do drogi powiatowej Ełk - Rajgród oraz w paśmie od tej drogi do granicy z obrębem wsi Regiel - jako kontynuacja tej formy budownictwa wyznaczonej miejscowym planem zagospodarowania przestrzennego zatwierdzonym uchwałą Nr XXXIII/220/98 Rady Gminy Ełk z dnia 18.06.1998 r.

Uwarunkowania rozwojowe.

- Jak najszybsze wyposażenie wsi w kanalizację sanitarną na zasadach określonych w rozdziale V Poz. 4.2 tekstu „Studium”
- Racjonalne wykorzystanie gruntów adekwatnie do predyspozycji wynikających z walorów przyrodniczych i krajobrazowych, w tym wysokiej klasy użytków rolnych na cele nierolnicze.
- Ochrona wód jezior: Selmęt Wielki i Regielskiego przed zanieczyszczeniem.

Uwarunkowania realizacyjne.

- Położenie całej wsi w obszarze chronionego krajobrazu podlega uwarunkowaniom wynikającym z Rozporządzenia nr 82/98 Wojewody Suwalskiego z dnia 15 czerwca 1998 r. w sprawie zasad

gospodarki przestrzennej na obszarach chronionego krajobrazu (Dz. Urz. Woj. Suwalskiego nr 36, poz. 194 z 1998 r.) do czasu ogłoszenia w tej kwestii nowego rozporządzenia Wojewody Warmińsko - Mazurskiego.

- Dla całej wsi Mrozy Wielkie należy sporządzić miejscowy plan zagospodarowania przestrzennego w skali 1 : 5000 z fragmentami w skalach dokładniejszych dla terenów przewidywanego i wzmożonego inwestowania oraz terenów podlegających szczególnej ochronie zasobów przyrodniczych i kulturowych.
- Część wsi obejmująca starą zabudowę na wysokości zatoki jeziora objęta jest Strefą Ochrony Konserwatorskiej, w związku z czym wszelkie decyzje przestrzenne w tym obszarze wymagają uzgodnienia lub wytycznych Wojewódzkiego Konserwatora Zabytków w Olsztynie (Oddział w Ełku).

2.3.24 NOWA WIEŚ EŁCKA

Wielofunkcyjny dobrze wykształcony i wyposażony w infrastrukturę społeczną ośrodek wiejski, wspomagający w tej części gminy centrum usługowe gminy znajdujące się w Ełku. Funkcjonujący Dom Pomocy Społecznej o znaczeniu ponadregionalnym.

Obszar urbanizacyjny Ełku zabezpieczający w części rezerwy terenowe pod mieszkalnictwo dla tego miasta.

Uwarunkowania rozwojowe.

- **Rozwój infrastruktury elektroenergetycznej i infrastruktury jej towarzyszącej.**³⁵
- Budowa nowego odcinka drogi i mostu w drodze krajowej nr 669 Ełk - Białystok po wschodniej stronie wsi omijającego tereny skupionej zabudowy (patrz rys. nr 2 „Studium”).
- Tereny rozwojowe dla mieszkalnictwa to obszary: od ul. Wyszyńskiego do drogi wojewódzkiej nr 667 do Białej Piskiej i od tej drogi do drogi krajowej nr 669 Ełk - Białystok po jej zachodniej stronie aż do drogi gminnej do wsi Niekrasy a także w obszarze pomiędzy istniejącą zabudową wsi w części centralnej po wschodniej stronie rzeki Ełk aż do kompleksu leśnego w okolicach „Zajazdu”.
- Tereny dla usług, składów, drobnej wytwórczości, budownictwa lub przemysłu przewiduje się w przestrzeni pomiędzy południowo-wschodnią stroną drogi do wsi Niekrasy a zachodnią stroną istniejącej drogi do Białegostoku.
- Należy wykluczyć jakąkolwiek zabudowę po wschodniej stronie projektowanego odcinka drogi krajowej nr 16 do Białegostoku

³⁵ Zmiana wprowadzona uchwałą Nr LI/395/2013 Rady Gminy Ełk z dnia 24 maja 2013 r.

oraz po tej samej stronie istniejącego odcinka tej drogi na południe od istniejącej stacji paliw.

- Z uwagi na strategiczny charakter dla północno-wschodniego regionu Polski rozdzielni energetycznej 400/220/110 kV istniejącej w północno-zachodniej części wsi oraz projektowane dalsze linie zasilające wysokich napięć należy wykluczyć lokalizacje inwestycji w obszarze pomiędzy linią kolejową Ełk - Szczytno a drogą do [Maleczewa](#)³⁶ oraz po wschodniej stronie tej drogi aż do rzeki Ełk.
- Dla terenów rozwojowych przed ich zainwestowaniem należy sporządzać sukcesywnie miejscowe plany zagospodarowania przestrzennego lub plany zabudowy, o ile pozwolą na to aktualne przepisy z zakresu planowania przestrzennego - w celu szczegółowego określenia zasad gospodarki przestrzennej, ich uzbrojenia technicznego i uwarunkowań.
- W obszarach istniejącej skupionej zabudowy wsi może być realizowana zabudowa uzupełniająca mieszkaniowa oraz usługowa nie uciążliwa dla tego mieszkalnictwa. Dotyczy to także wschodniej strony ul. Kościuszki.
- W stosunku do właściwego koryta rzeki Ełk należy zachować min. 50 m odległości od linii zabudowy.
- Nowa Wieś Ełcka objęta jest Strefą Ochrony Konserwatorskiej, w związku z czym wszelkie decyzje przestrzenne należy uzgadniać z Wojewódzkim Konserwatorem Zabytków w Olsztynie (Oddział w Ełku).
- Dla części obrębu gruntów Nowej Wsi Ełckiej obowiązują ustalenia miejscowych planów zagospodarowania przestrzennego zatwierdzonych uchwałami Rady Gminy Ełk:
 - Nr XXII/119/96 z dnia 30.XII.1996 r.
 - Nr XXV/153/97 z dnia 27. V. 1997 r.
 - Nr XXXIII/218/98 z dnia 18.VI. 1998 r.
- Należy sukcesywnie sprawdzać realizację ustaleń w/w miejscowego planu zagospodarowania przestrzennego zatwierdzonego Uchwałą Nr XXII/119/96 Rady Gminy Ełk z dnia 30.XII.1996 r. na obiekt przeróbki odpadów zwierzęcych po byłym „Bacutilu”. W przypadku nie respektowania tych ustaleń należy rozważyć likwidację obiektu.
- W ramach rozwoju infrastruktury elektroenergetycznej o zasięgu ponadlokalnym, w zagospodarowaniu terenów wsi należy przewidzieć budowę stacji elektroenergetycznej 400/110 kV Ełk Bis wraz z linią elektroenergetyczną 110 kV łączącą ją ze stacją 220/110 kV Ełk oraz linii elektroenergetycznych 400 kV Ełk – Łomża oraz

³⁶ Zmiana wprowadzona uchwałą Nr LI/395/2013 Rady Gminy Ełk z dnia 24 maja 2013 r.

2.3.25 ORACZE

Wieś o funkcji rolniczej z elementami funkcji rekreacyjnej z racji położenia w części nad jeziorem Wityny - bez widocznego znaczenia gospodarczego.

Kierunki zagospodarowania przestrzennego.

- Rozwój przestrzenny wsi może się dokonać wyłącznie w kierunku zachodnim w bardzo ograniczonej przestrzeni, o czym niżej.

Uwarunkowania rozwojowe.

- Uwarunkowaniem sprzyjającym rozwojowi jest położenie przy strefie kolektora kanalizacji sanitarnej z Sajz do Ełku.
- Uwarunkowaniami ograniczającymi rozwój przestrzenny wsi są:
 - przebiegająca ciasno w obszarze zabudowy droga krajowa nr 657 Ełk - Olecko - Gołdap;
 - ³⁸ istniejąca linia WN 110 kV, która powinna stanowić granicę terenów skupionej zabudowy wsi.
 - Udokumentowane obiekty archeologiczne

Uwarunkowania realizacyjne.

- Z uwagi na konieczność znacznego poszerzenia drogi krajowej przy jej nieuchronnej modernizacji lub budowy nowego obwodnicowego odcinka tej drogi na wysokości oznaczonej na rysunku nr 2 Studium - nie należy dopuszczać jakiegokolwiek zabudowy po stronie wschodniej drogi przez wieś na kierunku Ełk - Straduny.
- Położenie wsi w obszarze chronionego krajobrazu podlega uwarunkowaniom wynikającym z Rozporządzenia Nr 82/98 b. Wojewody suwalskiego z dnia 15 czerwca 1998 r. w sprawie zasad gospodarki przestrzennej na obszarach chronionego krajobrazu (Dz.Urz. Woj. Suwalskiego nr 36, poz. 194 z 1998 r.) do czasu ogłoszenia w tej kwestii nowego rozporządzenia Wojewody warmińsko - Mazurskiego,
- Liczne obiekty kulturowe (zabytki budownictwa, cmentarz XIX wieczny i stanowiska archeologiczne tworzą obszar strefy Ochrony Konserwatorskiej, w związku z czym wszelkie decyzje przestrzenne w Oraczach wymagają uprzedniego uzgodnienia z etycznym oddziałem Wojewódzkiej Służby Ochrony Zabytków.
- W obrębie gruntów wsi Oracze obowiązują miejscowe plany zagospodarowania przestrzennego zatwierdzone uchwałami Rady Gminy Ełk:

³⁷ Zmiana wprowadzona uchwałą Nr LI/395/2013 Rady Gminy Ełk z dnia 24 maja 2013 r.

³⁸ Zmiana wprowadzona uchwałą Nr LI/395/2013 Rady Gminy Ełk z dnia 24 maja 2013 r.

- Nr X/47/95 z dn. 09.06.1995 r.
- Nr VIII/47/99 z dn. 25.06.1999 r.

2.3.26 PIASKI

Wieś o dominującej jeszcze funkcji rolniczej, lecz z perspektywicznymi predyspozycjami do równorzędności z funkcją turystyczno - wypoczynkową.

Kierunki zagospodarowania przestrzennego.

- Uzupełniająca zabudowa wielofunkcyjna w obszarze terenu skupionej zabudowy wsi wyłącznie po północnej stronie drogi powiatowej Straduny - Połom;
- Ewentualne nowe tereny budowlane wyłącznie przy drogach gminnych łączących się z drogą powiatową Straduny - Połom na styku z istniejącą skupioną zabudową wsi.
- Preferencje dla budownictwa pensjonatowego, letniskowego i gospodarstw agroturystycznych.
- Pozostawienie brzegu jeziora na całej długości wsi jako terenu ogólnodostępnego.

Uwarunkowania rozwojowe.

- Kompleksowe rozwiązanie gospodarki wodno - ściekowej.
- Liczne udokumentowane stanowiska archeologiczne,
- Zagrożenie przekroczeniem progu pojemności rekreacyjnej.
- Wysoka jakość gleb - ograniczająca dopuszczalność wyznaczanie nowych terenów budowlanych poza obszarem skupionej zabudowy wsi.
- Klifowy brzeg jeziora Łaśmiady na styku z granica gruntów wsi Malinówka.
- Modernizacja drogi powiatowej przez wieś pod kątem poprawy bezpieczeństwa dostępu do jeziora z terenów budowlanych.

Uwarunkowania realizacyjne.

- Cała wieś Piaski położona jest w obszarze chronionego krajobrazu w związku z czym podlega uwarunkowaniom wynikającym z rozporządzenia nr 82/98 b. Wojewody Suwalskiego z dnia 15 czerwca 1998 r. w sprawie zasad gospodarki przestrzennej na obszarach chronionego krajobrazu (Dz. Urz. woj. Suwalskiego Nr 36, poz. 194 z 1998 r.) do czasu ogłoszenia w tej kwestii nowego Rozporządzenia Wojewody Warmińsko - Mazurskiego.
- Ze względu na istniejące stanowiska archeologiczne i obiekty zabytkowe decyzje przestrzenne winny być warunkowane uzyskaniem opinii w elckim oddziale Wojewódzkiej Służby Ochrony Zabytków.

- Na kol. Piaski w pobliżu jeziora Krzywego znajduje się głąz narzutowy podlegający ochronie prawnej jako pomnik przyrody.
- Realizacja zabudowy poza skupioną zabudową wsi może być realizowana wyłącznie w oparciu o miejscowe plany zagospodarowania przestrzennego.
- Dla części wsi Piaski obowiązuje miejscowy plan zagospodarowania przestrzennego zatwierdzony uchwałą Nr XXV/149/97 Rady gminy Ełk z dnia 27.05.1997 r. (Dz. Urz. Woj. Suwalskiego Nr 39, poz. 246 z 1997 r.)

2.3.27 PISTKI

Wieś o podstawowej funkcji rolniczej. Rozwój przestrzenny dokonywać się może po zachodniej stronie drogi gminnej do miejscowości Ruska Wieś, głównie w formie budownictwa mieszkaniowego jednorodzinnego oraz usług nieuciążliwych związanych z funkcją mieszkaniową. Po wschodniej stronie drogi powiatowej, zgodnie z rys. nr 2 „Studium”, wyznacza się teren pod zabudowę usługową, oznaczony symbolem U.

Uwarunkowania rozwojowe

Część miejscowości Pistki objęta jest Strefą Ochrony Konserwatorskiej, w związku z czym wszelkie decyzje przestrzenne w tej strefie należy uzgadniać z Wojewódzkim Konserwatorem Zabytków w Olsztynie (Oddział w Ełku).

Przy podejmowaniu decyzji przestrzennych należy uwzględnić ochronę obiektów zabytkowych budynków i cmentarza, których wykaz zamieszczony jest w tomie I „Studium”.

Wysoka jakość gleb – ogranicza możliwość wyznaczania nowych terenów budowlanych poza obszarem skupionej zabudowy wsi.

Zagospodarowywanie terenów miejscowości Pistki powinno uwzględniać występujące tam sieci i urządzenia melioracji i wynikające z przepisów odrębnych zakazy, ograniczenia i obowiązki.

Kierunki zagospodarowania przestrzennego

W obszarach istniejącej zabudowy wsi może być realizowana zabudowa uzupełniająca mieszkaniowa oraz usługowa nieuciążliwa dla tego mieszkalnictwa.

Na działce nr 98 istnieje możliwość wprowadzenia zainwestowania w formie zabudowy usługowej, w tym także nie związanej z funkcją mieszkaniową. Zabudowa taka nie może powodować pogorszenia warunków zamieszkania i użytkowania w istniejących budynkach lub lokalach przeznaczonych na pobyt ludzi.

Podstawowe wskaźniki dotyczące zagospodarowania

i użytkowania terenów zabudowy usługowej (oznaczonych na rysunku nr 2 Studium symbolem U):

- a) minimalna powierzchnia działki – 1500m²;
- b) maksymalna wysokość zabudowy – 12m;
- c) minimalny współczynnik intensywności zabudowy – 0,1;
- d) maksymalny współczynnik intensywności zabudowy – 1,5;
- e) minimalna powierzchnia biologicznie czynna działki budowlanej – 30%.³⁹

2.3.28 PŁOCICZNO

Wieś o podstawowej funkcji rolniczej. Funkcję uzupełniającą stanowi rekreacja, bazująca na terenach przylegających do jezior: Zdręšno i Płociczno.

Kierunki zagospodarowania przestrzennego.

- *Granice dalszej rozbudowy wsi powinny być ograniczone do terenów istniejącego zainwestowania w centralnej części wsi oraz do terenów budowlanych określonych na rysunku nr 2 „Studium”, w tym przy drodze gminnej Nr 177030 N Płociczno – Przytuły.*
- *Należy powstrzymać dalszą antropopresję na jezioro Zdręšno. W planach zagospodarowania przestrzennego sporządzanych dla terenów przylegających do linii brzegowej tego jeziora dopuszczalność ewentualnej lokalizacji obiektów budowlanych należy uzależnić od wyników analizy pojemności rekreacyjnej tego akwenu⁴⁰*
- Do rozważenia dopuszczenie niewielkiego programu domów letniskowych z dostępem do jeziora Płociczno (dla max 40 - 50 osób).

Uwarunkowania rozwojowe.

- Mała stosunkowo powierzchnia obu jezior Zdręšno 75,4 ha, Płociczno ok. 20,0 ha. Trudna dostępność do jezior i otwarty krajobraz.
- Brak zbiorczych urządzeń wodociągowo - kanalizacyjnych. Przewidywana budowa kolektora kanalizacji sanitarnej zabezpieczy wody jezior przed zanieczyszczeniem, ale nie powinna stanowić podstawy do dalszej obudowy jezior.
- *Położenie wsi w obszarze chronionego krajobrazu podlega uwarunkowaniom wynikającym z uchwały Nr VII/126/11 z dnia 24 maja 2011 r. Sejmiku Województwa Warmińsko – Mazurskiego w sprawie wyznaczenia Obszar Chronionego Krajobrazu Pojezierza Etckiego (Dz. Urz. Woj. Warmińsko-Mazurskiego Nr 74, poz.*

³⁹ Zmiana wprowadzona uchwałą Nr Rady Gminy Etk z dnia

⁴⁰ Zmiana wprowadzona uchwałą Nr XIX/133/2011 Rady Gminy Etk z dnia 30.09.2011 r.

1295)⁴¹

- Wyznaczone tereny lotniskowe w północnej części wsi ze względów krajobrazowych powinny być zalesione w przestrzeni strefy ochronnej jeziora zgodnie z ustaleniami zatwierdzonego dla nich planu miejscowego.

2.3.29 Ełk Osada

1) Granice terenu „Ełk Osada” wyznaczają:

- od wschodu, linia brzegowa jeziora Ełk oraz osiedle „Grunwaldzkie” położone w granicach miasta Ełku, z przyległością do fragmentu drogi powiatowej Ełk – Szarejki;
- od zachodu kompleks leśny w obrębie Bartosze;
- od północy droga krajowa Nr 16 Augustów - Ełk - Olsztyn - Grudziądz;
- od południa enklawa gruntów miejskich Ełku oraz teren łąk przyległych do osiedla „Bocianie Gniazda” w obszarze gminy Ełk

2) Postulowane dotychczas funkcje terenów usługi turystyczno-wypoczynkowe, sport i rekreacja, usługi handlowe i gastronomiczne oraz mieszkalnictwo jednorodzinne (w tym typu rezydencjonalnego) rozszerza się o mieszkalnictwo wielorodzinne z towarzyszącymi tej funkcji obiektami usługowymi. Utrzymuje się lokalizację obiektu handlowego o powierzchni sprzedaży powyżej 2000 m² z możliwością rezygnacji z tej lokalizacji na rzecz mieszkalnictwa wielorodzinnego.

3) Cały teren „Ełk Osada” położony jest w strefie Chronionego Krajobrazu Pojezierza Ełckiego, w związku z czym podlega uwarunkowaniom wynikającym z Rozporządzenia Nr 154 Wojewody Warmińsko-Mazurskiego z dnia 19 grudnia 2008 r. w tej sprawie (Dz. Urz. Województwa Warmińsko - Mazurskiego Nr 198, poz. 3105 z 2008 r.)

4) Uwarunkowania realizacyjne

- a) Szczegółowe zagospodarowanie terenu „Ełk Osada” musi się odbywać w oparciu o miejscowy plan zagospodarowania przestrzennego uchwalony uchwałą Nr XII/88/03 Rady Gminy Ełk z dnia 27 10 2003 r. (Dz. Urz. Woj. Warmińsko-Mazurskiego Nr 191, poz. 2316 z 2003 r.) z dokonanymi później zmianami:
 - uchwałą Nr XXXII/306/05 z dnia 26.08.2005 r. (Dz. Urz. Woj. Warmińsko-Mazurskiego Nr 152, poz. 1741 z 2005 r.);
 - uchwałą Nr IXL/366/2008 z dnia 31.10.2008 r. (Dz. Urz. Woj. Warmińsko-Mazurskiego Nr 1, poz. 4 z 2009 r.);
 - uchwałą Nr LV/479/2009 z dnia 03.07.2009 r. (Dz. Urz. Woj. Warmińsko-Mazurskiego Nr 127 poz. 1983 z 2009 r.);
 - uchwałą Nr LXXX/653/2010 z dnia 31.08.2010 r. (Dz. Urz. Woj. Warmińsko-Mazurskiego Nr 170 poz. 2184 z 2010 r.).
- b) Rozszerzenie dotychczasowych funkcji terenu „Ełk - Osada” o mieszkalnictwo wielorodzinne wymaga kolejnej zmiany miejsco-

⁴¹ Zmiana wprowadzona uchwałą Nr XIX/133/2011 Rady Gminy Ełk z dnia 30.09.2011 r.

wego planu zagospodarowania przestrzennego uchwalonego uchwałą Nr XII/88/03 Rady Gminy Ełk z dnia 27.10.2003 r.

- c) *W planie jak wyżej należy ponadto:*
- *pozostawić 80-metrowej szerokości rezerwę terenu pod ewentualny korytarz projektowanej obwodnicy miasta Ełku w drodze krajowej nr 16 z ustaleniem od jej linii rozgraniczającej 150-metrowej nieprzekraczalnej linii zabudowy od terenów zabudowy mieszkaniowej. W przypadku zaistnienia decyzji o budowie wyżej wymienionej obwodnicy drogowej po terenie nie graniczącym z terenem osiedla „Ełk - Osada” rezerwa terenu, o której wyżej mowa może być wykorzystana pod realizację obiektów o funkcjach przewidzianych w Studium,*
 - *przeprowadzić analizę obciążenia ruchem drogi powiatowej w ulicy Zamkowej określającej warunki dostępności z niej do planowanej zabudowy mieszkaniowej wielorodzinnej z obiektami usługowymi w obszarze zwanym „Ełk - Osada”*
- d) *Dopuszcza się przemieszczenia pomiędzy wykazanymi graficznie na rysunku „Studium” Nr 2 i w jego legendzie obiektów turystyczno-wypoczynkowych oraz terenów dla turystyki, sportu i rekreacji.*
- e) *Realizację zagospodarowania terenu „Ełk Osada” warunkuje się generalnie wyposażeniem w pełną infrastrukturę techniczną, w tym: wodociąg, kanalizację sanitarną i deszczową, elektroenergetykę i inne niezbędne do funkcjonowania terenów w nim wyznaczonych.*
- f) *Do ogrzewania budynków stosować należy wyłącznie systemy ekologiczne.*
- g) *Rozwiązania techniczne w zagospodarowaniu i użytkowaniu terenów muszą wykluczyć jakiegokolwiek zagrożenia dla środowiska przyrodniczego w szczególności dla jeziora Ełckiego.⁴²*

2.3.30 PRZYKOPKA

Wieś o zdecydowanej funkcji rolniczej — położona w pięknym krajobrazie otaczającego lasu, z pewnymi predyspozycjami do funkcji wypoczynkowej w formie bezinwestycyjnej o charakterze budowlanym.

Kierunki zagospodarowania przestrzennego

- **Wieś o dobrze zachowanych znamionach wsi mazurskiej powinna być chroniona przed modernizacją mimo bliskości Ełku.**
- *Nie należy wyznaczać nowych terenów budowlanych dla mieszkalnictwa, ograniczając nowe budownictwo mieszkaniowe do obszaru istniejącej zabudowy wsi i obszaru do niej przyległego, określonego w uchwale Rady Gminy Ełk Nr XXVII/215/2007 z dnia 27 grudnia 2007 r.⁴³*

⁴² Zmiana wprowadzona uchwałą Nr XVII/107/2011 Rady Gminy Ełk z dnia 31.08.2011r

⁴³ Zmiana wprowadzona uchwałą Nr XL/345/2008 Rady Gminy Ełk z dnia 26.09.2008r

• Wyznaczenie terenów budowlanych w sąsiedztwie węzła drogowego dróg krajowych (istniejącej i projektowanej S61) z przeznaczeniem dla:

- zabudowy techniczno-produkcyjnej i usługowej (oznaczonej na rysunku nr 2 Studium symbolem UP), dla której ustala się:
 - a) minimalną powierzchnię działek 0,25 ha,
 - b) wysokość zabudowy do 10,0 m npt.,
 - c) współczynnik intensywności zabudowy 0,1 do 0,6,
 - d) powierzchnię biologicznie czynną działki budowlanej min. 20%.
- lokalizacji obiektów handlowych o powierzchni sprzedaży powyżej 2000 m² (oznaczonej w Studium na rysunku nr 2 symbolem UC), dla której ustala się:
 - a) minimalną powierzchnię działek 1,5 ha,
 - b) wysokość zabudowy do 10,0 m npt.,
 - c) współczynnik intensywności zabudowy 0,2 do 0,6,
 - d) powierzchnię biologicznie czynną działki budowlanej min. 20%.
- wysokość budowli i urządzeń technologicznych: nie ustala się.⁴⁴

Uwarunkowania rozwojowe

- Wieś należy ucywilizować przez wyposażenie jej w komunalną kanalizację przez wyposażenie jej w komunalną kanalizację sanitarną czemu sprzyja położenie na trasie przyszłego kolektora sanitarnego z Chełch do Ełku.
- Właściwie utrzymać i konserwować istniejące tu zabytki budownictwa (zespół szkoły i dozoru kolejowego na linii PKP Ełk - Gołdap) do wykorzystania jako atrakcji turystycznej.

Uwarunkowania realizacyjne.

- szczególną uwagę należy zwrócić na utrzymanie charakteru zabudowy wiejskiej, której wysokość nie powinna przekraczać 2 kondygnacji z poddaszem pod połaciami dachowymi włącznie.
- W pobliżu istniejącej zabudowy w narożu drogi do Chełch i drogi przez wieś po jej północnej stronie istnieje udokumentowane stanowisko archeologiczne.
- Decyzje przestrzenne dotyczące obiektów zabytkowych w tym obiekcie archeologicznego lub ich bezpośredniego sąsiedztwa należy uzgadniać z Wojewódzkim Konserwatorem Zabytków w Olsztynie (Oddział w Ełku).

⁴⁴ Zmiana wprowadzona uchwałą Nr XLV/325/2017 Rady Gminy Ełk z dnia 29.05.2017 r.

- Przykopka położona jest w obszarze chronionego krajobrazu i podlega uwarunkowaniom wynikającym z przepisów odrębnych⁴⁵.
- Na terenie obrębu znajduje się komunalne ujęcie wody, część obrębu położona jest w strefie ochronnej tego ujęcia, w której obowiązują przepisy odrębne.
- Nowa zabudowa nie może powodować pogorszenia warunków zamieszkania i użytkowania w istniejących budynkach mieszkalnych lub lokalach przeznaczonych na pobyt ludzi.⁴⁶

2.3.31 PRZYTUŁY

Wieś o podstawowej funkcji rolniczej z uzupełniającą funkcją turystyczno - wypoczynkową bazującą na dostępności do jeziora Przytulskiego.

Kierunki zagospodarowania przestrzennego i uwarunkowania rozwojowe.

- Wieś ma ograniczone możliwości rozwoju przestrzennego wobec położenia w wąskim paśmie przestrzeni pomiędzy brzegiem jeziora Przytulskiego a drogą krajową Ełk - Gołdap.
- Wykluczyć należy nowe budownictwo mieszkaniowe typu nierolniczego a nowe siedliska rolnicze warunkować należy kompleksem minimum 5,0 ha użytków rolnych.
- W ramach funkcji rekreacyjnej dopuszcza się adaptację istniejącej substancji budowlanej na cele turystyczno - wypoczynkowe o ile takie działanie nie ograniczy funkcjonowania istniejących siedlisk rolniczych.
- Potencjalne tereny dla funkcji rekreacyjnej w postaci domów letniskowych przewiduje się na przedłużeniu istniejącej skupionej zabudowy wsi, w kierunku wschodnim, po południowej stronie drogi przez wieś, na gruntach o niskiej przydatności do gospodarki rolnej. Pomiedzy projektowaną zabudową a drogą krajową przewidzieć intensywne zadrzewienie.

Uwarunkowania realizacyjne.

- Położenie wsi w obszarze chronionego krajobrazu podlega uwarunkowaniom wynikającym z Rozporządzenia uwarunkowaniom wynikającym z rozporządzenia nr 82/98 b. Wojewody Suwalskiego z dnia 15 czerwca 1998 r. w sprawie zasad gospodarki przestrzennej na obszarach chronionego krajobrazu (Dz. Urz. woj. Suwalskiego Nr 36, poz. 194 z 1998 r.) do czasu ogłoszenia w tej kwestii nowego Rozporządzenia Wojewody Warmińsko - Mazurskiego.

⁴⁵ Zmiana wprowadzona uchwałą Nr XLV/325/2017 Rady Gminy Ełk z dnia 29.05.2017 r.

⁴⁶ Zmiana wprowadzona uchwałą Nr XLV/325/2017 Rady Gminy Ełk z dnia 29.05.2017 r.

- Chronić należy przed zabudową miejsce wskazanego na rysunku lokalnego korytarza ekologicznego dla swobodnego przemieszczania się zwierząt.
- Wyklucza się w zasadzie projektowanie nowych połączeń dojazdowych z drogą krajową ale ostateczne decyzje w tej sprawie należą do kompetencji Biura Północno - wschodniego Oddziału Generalnej Dyrekcji Dróg Publicznych.
- W związku z planowaną modernizacją drogi krajowej nr 657 Ełk - Olecko - Gołdap wykluczyć należy jakąkolwiek zabudowę w pasie terenu po 50 m od osi drogi po obu jej stronach.
- Warunkiem lokalizacji wymienionej wyżej zabudowy letniskowej jest opracowanie miejscowego planu zagospodarowania przestrzennego, w którym określony zostanie sposób gospodarki wodno - ściekowej chroniący jezioro.

2.3.32 REGIEL

Wieś o dominującej funkcji rolniczej ze znaczącymi predyspozycjami do funkcji rekreacyjnej.

Kierunki zagospodarowania przestrzennego i uwarunkowania rozwojowe.

- Centralna część wsi w granicach istniejącej skupionej zabudowy wymaga uporządkowania dla uzyskania właściwego ładu przestrzennego i funkcjonalnego szczególnie w obszarze dość dobrze rozwiniętej infrastruktury społecznej.
- Właściwym sposobem na rozwiązanie w/w postulatu powinno być sporządzenie miejscowego planu zagospodarowania przestrzennego całej wsi, w tym terenów przyjeziornych na ciągu drogi nieurządzonej do granicy z obrębem gruntów wsi Mrozy Wielkie, przy której już jest i nadal mogłaby być rozwijana funkcja turystyczno - wypoczynkowa w postaci domów letniskowych i gospodarstw agroturystycznych.
- Warunkiem prawidłowego rozwoju wsi jest kompleksowe rozwiązanie gospodarki ściekowej. Szczególne znaczenie cywilizacyjne jak i dla ochrony bogatego środowiska przyrodniczego (jezioro Regiel, duży kompleks leśny) będzie miało planowane przez gminę wybudowanie kolektora kanalizacji sanitarnej powiązanego z systemem kanalizacji sanitarnej Ełku.

Uwarunkowania realizacyjne.

- Położenie wsi w obszarze chronionego krajobrazu gminy podlega uwarunkowaniom wynikającym z Rozporządzenia uwarunkowaniom wynikającym z rozporządzenia nr 82/98 b. Wojewody Suwalskiego z dnia 15 czerwca 1998 r. w sprawie zasad gospodarki przestrzennej na obszarach chronionego krajobrazu (Dz. Urz. woj.

Suwalskiego Nr 36, poz. 194 z 1998 r.) do czasu ogłoszenia w tej kwestii nowego Rozporządzenia Wojewody Warmińsko - Mazurskiego.

- W obszarze Regła znajdują się obiekty podlegające prawnej ochronie wartości kulturowych. Są to 3 cmentarze ewangelickie z XIX w. w tym jeden rodzinny oraz stanowisko archeologiczne ze śladami późnośredniowiecznego osadnictwa - wskazane na rysunku „Studium”. W związku z powyższym decyzje przestrzenne w ich sąsiedztwie wymagać będą konsultacji lub uzgodnień ze służbą Wojewódzkiego konserwatora Zabytków w Olsztynie (Oddział w Ełku).

2.3.33 REGIELNICA

Wieś rolnicza bazująca na byłym zakładzie PGR. Funkcja ta jako podstawowa na bazie otaczających użytków rolnych pozostanie jako podstawowe źródło utrzymania tutejszej ludności i w strukturze gospodarczej gminy. Przyległość do jeziora Regielnickiego nie ma tu większego wpływu na ewentualny rozwój funkcji rekreacyjnej z uwagi na położenie gruntów po stronie południowej drogi powiatowej w strefie ochronnej jeziora.

Kierunki zagospodarowania przestrzennego i uwarunkowania rozwojowe.

- Jednostka osadnicza ukształtowana po północnej stronie drogi powiatowej Ełk - Wiśniowo Ełckie - Rajgród nie powinna zainwestowaniem przekraczać tej drogi, tak ze względu na bezpieczeństwo ruchu jak i walory krajobrazowe. Wyjątek może stanowić tu działka nr 48, położona w pobliżu, ale już w obrębie której Seminarium Duchowne w Ełku chciałoby przeznaczyć na otwarty teren rekreacyjny do pracy z młodzieżą - co w „Studium” uwzględniono.

Uwarunkowania realizacyjne.

- W obszarze Regielnicy znajdują się obiekty podlegające ochronie prawnej. Są to: zespół dworski, cmentarz ewangelicki z XIX w. i kurhan jako obiekt archeologiczny. W związku z powyższym wszelkie decyzje przestrzenne w sąsiedztwie tych obiektów lub w odniesieniu do robót w obrębie zespołu b. dworu - wymagają uzgodnienia z Wojewódzkim Konserwatorem Zabytków w Olsztynie (Oddział w Ełku).
- Połączenie nowych dojazdów z drogą powiatową może być dokonane wyłącznie za zgodą Powiatowego Zarządu Dróg w Ełku.

2.3.34 ROMEJKI

Teren byłej wsi, która na skutek wyludnienia przestała istnieć jako jednostka osadnicza. Obszar przynależny do obrębu gruntów wsi Płociczno. W „Studium” zaproponowano reaktywowanie tego terenu z

przeznaczeniem na niewielki zespół zabudowy letniskowej, (a może i mieszkaniowej agroturystycznej) w pobliżu małego ale malowniczego jeziora Krzywińskiego.

Kierunki zagospodarowania przestrzennego i uwarunkowania rozwojowe.

- Proponowany teren do potraktowania jako kolonia wsi Płociczno, skomunikowane drogą gminną nieurządzoną z Płociczem oraz drogą gminną już w obszarze gminy Olecko z drogą krajową nr 657 Ełk - Gołdap.
- Uwarunkowania rozwojowe stanowiłyby uzbrojenie w energię elektryczną i ulepszenie drogi gminnej. Dostępność do usług na poziomie elementarnym we wsi Płociczno lub Gąski w gminie Olecko.

Uwarunkowania realizacyjne.

- Położenie w obszarze chronionego krajobrazu podlegałoby uwarunkowaniom wynikającym z Rozporządzenia uwarunkowaniom wynikającym z rozporządzenia nr 82/98 b. Wojewody Suwalskiego z dnia 15 czerwca 1998 r. w sprawie zasad gospodarki przestrzennej na obszarach chronionego krajobrazu (Dz. Urz. woj. Suwalskiego Nr 36, poz. 194 z 1998 r.) do czasu ogłoszenia w tej kwestii nowego Rozporządzenia Wojewody Warmińsko - Mazurskiego.
- Realizacja budownictwa po uprzednim sporządzeniu miejscowego planu zagospodarowania przestrzennego w którym rozwiązano by problem gospodarki wodno - ściekowej w sposób nie zagrażający środowisku przyrodniczemu.

2.3.35 ROŻYŃSK

Wieś o podstawowej funkcji rolniczej, o rozwiniętej infrastrukturze społecznej - wspomagającej ośrodek gminy w Ełku w dostępność do usług podstawowych dla okolicznych jednostek osadnictwa.

Dodatkowa funkcja turystyczno - wypoczynkowa bazująca na pięknym krajobrazowo jeziorze Druglin z licznymi wyspami oraz pobliskich kompleksach leśnych.

Kierunki zagospodarowania przestrzennego i uwarunkowania rozwojowe.

- Wieś o predyspozycjach do równorzędnej funkcji turystyczno - wypoczynkowej w przypadku koncepcji budowy kanału żeglownego łączącego Pojezierze Ełckie z Wielkimi jeziorami Mazurskimi.
- Szansą rozwojową są tu znaczne rezerwy terenowe pod rozwój infrastruktury turystycznej i społecznej w południowej oraz północno - zachodniej części wsi na terenach przylegających do jeziora Druglin.

- Uwarunkowaniem rozwojowym jest kompleksowe rozwiązanie gospodarki wodno - ściekowej.
Uwarunkowania realizacyjne.
- Ochrona przed zainwestowaniem terenów wskazanych na rysunku „Studium” jako możliwych do zrealizowania w przyszłości wielkopomnego przedsięwzięcia, jakim byłby wspomniany wyżej kanał żeglowny.
- Przy współpracy ze Starostwem Powiatowym opracowanie uszczegółowionego pod względem przestrzennym i techniczno - ekonomicznym studium budowy kanału przy wykorzystaniu materiałów studialnych na ten temat wykonywanych przez studentów Politechniki drezdeńskiej w Niemczech lub we współpracy z nimi.
- Sporządzenie dla Rożyńska miejscowego planu zagospodarowania przestrzennego, w którym uporządkowano by kompleksowo kwestie funkcjonalno - przestrzenne i przygotowano by pole do działania na rzecz przyszłych inwestycji o charakterze ponadlokalnym.
- Położenie wsi w obszarze chronionego krajobrazu podlega uwarunkowaniom wynikającym z Rozporządzenia uwarunkowaniom wynikającym z rozporządzenia nr 82/98 b. Wojewody Suwalskiego z dnia 15 czerwca 1998 r. w sprawie zasad gospodarki przestrzennej na obszarach chronionego krajobrazu (Dz. Urz. woj. Suwalskiego Nr 36, poz. 194 z 1998 r.) do czasu ogłoszenia w tej kwestii nowego Rozporządzenia Wojewody Warmińsko - Mazurskiego.
- Wieś Rożyńsk objęta jest strefą ochrony konserwatorskiej (SOK) za względu na istniejące tu obiekty kulturowe podlegające ochronie prawnej (zabytki budownictwa, cmentarze i stanowiska archeologiczne). W związku z tym wszelkie decyzje przestrzenne w obszarze wsi należy konsultować bądź uzgadniać z Wojewódzkim Konserwatorem zabytków w Olsztynie (Oddział w Ełku).

2.3.36 RUSKA WIEŚ

Wieś o wyłącznej funkcji rolniczej z gospodarstwem bazującym na b. Zakładzie Rolnym PGR, położona na trasie drogi krajowej nr 16 Augustów - Ełk - Olsztyn - Grudziądz z drogami granicznymi krzyżującymi się z tą trasą.

Kierunki zagospodarowania przestrzennego i uwarunkowania realizacyjne.

- Rozwój przestrzennego zagospodarowania wsi może mieć miejsce wyłącznie w kierunku południowym, wzdłuż drogi do wsi Pistki, aczkolwiek nie wydaje się, aby taka potrzeba zachodziła.
- Podstawą funkcjonowania tej jednostki osadniczej nie będącej na-

wet sołectwem są zasoby budowlane produkcyjne i mieszkaniowe byłego obiektu PGR z rozwiązana we własnym zakresie gospodarką wodno - ściekową i co jest oczywiste - użytki rolne stanowiące podstawę gospodarki rolnej.

- Ruska Wieś nie jest wprawdzie objęta obszarem chronionego krajobrazu, ale forma zabudowy i nieład przestrzenny w jej otoczeniu na tle chronionego krajobrazu zaczynającego się tuż za zabudową krajobraz ten zdecydowanie degradują.
- W związku z powyższym stanem, Zarząd Gminy przy współdziałaniu ze Starostwem Powiatowym podejmuje działania w kierunku rehabilitacji istniejącej zabudowy mieszkalnej i gospodarczo - produkcyjnej, w celu doprowadzenia jej do harmonii z krajobrazem przyrodniczym i kulturowym jaki stanowi istniejący tu zespół dworsko - parkowy.

Uwarunkowania realizacyjne.

- Przy podejmowaniu decyzji przestrzennych należy brać pod uwagę przyszłą modernizację przebiegającej tu drogi krajowej nr 16, dla zabezpieczenia przestrzeni na jej poszerzenie do szerokości po 45 m od istniejącej osi jezdni w obu kierunkach oraz przebudowę skrzyżowania z drogami gminnymi, w porozumieniu z Generalną Dyrekcją Dróg Publicznych - Biuro Oddziału Północno - wschodniego w Olsztynie.
- Kompleks zabudowy w Ruskiej Wsi, którego kanwę stanowił zespół dworsko - parkowy objęty jest Strefą Ochrony Konserwatorskiej (SOK) i w związku z tym wszelkie decyzje przestrzenne i budowlane wymagają uzgodnienia z Wojewódzkim Konserwatorem Zabytków w Olsztynie (Oddział w Elku).
- W obrębie gruntów Ruskiej Wsi znajdują się pomniki przyrody (głaz narzutowy) pod lasem po północnej stronie drogi krajowej oraz dąb szypułkowy obok alei drzew w parku podworskim. W związku z powyższym wszelkie decyzje przestrzenne w sąsiedztwie tych obiektów podlegających ochronie prawnej muszą być opiniowane przez Wojewódzkiego Konserwatora Przyrody w Olsztynie.

2.3.37 RYDZEWO

Śladowa jednostka osadnicza o funkcji rolniczej ze znacznymi predyspozycjami do równorzędnej funkcji turystyczno - wypoczynkowej na kanwie położenia nad jeziorami: Rydzewo (Kociołek) i Przytułskie.

Kierunki zagospodarowania przestrzennego i uwarunkowania rozwojowe.

- Działalność gospodarcza w obrębie gruntów Rydzewa powinna być ukierunkowana na rozwój funkcji turystyczno - wypoczynko-

wej. Poza już rozwiniętą turystyką konną istnieją tu duże szanse na rozwój agroturystyki, a po stronie północnej jeziora Przytułskiego budownictwa letniskowego i usług turystycznych o charakterze pensjonatowym. Pojemność rekreacyjną w okolicach Rydzewa ocenia się na ok. 120 osób.

- Warunkiem dalszego rozwoju funkcji rekreacyjnej i inwestowania w obszarach wskazanych na rysunku „Studium” jest opracowanie miejscowego planu zagospodarowania przestrzennego, w którym jako podstawowy problem rozwiązana być musi kompleksowa gospodarka wodno - ściekowa.

Uwarunkowania realizacyjne.

- Położenie Rydzewa w obszarze chronionego krajobrazu obliguje do zachowania uwarunkowaniom wynikającym z Rozporządzenia uwarunkowań wynikających z rozporządzenia nr 82/98 b. Wojewody Suwalskiego z dnia 15 czerwca 1998 r. w sprawie zasad gospodarki przestrzennej na obszarach chronionego krajobrazu (Dz. Urz. woj. Suwalskiego Nr 36, poz. 194 z 1998 r.) do czasu ogłoszenia w tej kwestii nowego Rozporządzenia Wojewody Warmińsko - Mazurskiego.
- W gospodarce przestrzennej należy zwrócić uwagę na pozostawienie lokalnego korytarza ekologicznego pomiędzy jeziorem Przytułskim a jeziorem Rydzewo oraz na istniejące zgrupowanie 4 stanowisk archeologicznych na południe od jeziora Rydzewo, podlegających ochronie prawnej i jurysdykcji Wojewódzkiego Konserwatora Zabytków w Olsztynie.

2.3.38 SAJZY

Wieś z predyspozycjami do równorzędnych funkcji: rolniczej i turystyczno - wypoczynkowej.

Kierunki zagospodarowania przestrzennego oraz rozwój tej jednostki osadniczej ograniczone są licznymi uwarunkowaniami:

- Położenie wsi całkowicie w strefie chronionego krajobrazu podlega uwarunkowaniom zawartym w Rozporządzeniu nr 82/98 b. Wojewody Suwalskiego z dnia 15 czerwca 1998 r. w sprawie zasad gospodarki przestrzennej na obszarach chronionego krajobrazu (Dz. Urz. woj. suwalskiego Nr 36, poz. 194 z 1998 r.) do czasu ogłoszenia w tej kwestii nowego Rozporządzenia Wojewody Warmińsko - Mazurskiego.
- Wyposażenie wsi w kanalizację sanitarną z przesyłem ścieków kolektorem ciśnieniowym do połączenia z systemem kanalizacji sanitarnej w Ełku.
- Modernizacja drogi powiatowej nr 310 Straduny - Połom eliminu-

jąca istniejące zagrożenia dla ruchu samochodowego i pieszego.

- Ograniczenie dalszego inwestowania w części centralnej wsi do terenów określonych na rysunku nr 2 „Studium” jako tereny skupionej zabudowy, do czasu umożliwienia szerokiej dostępności do linii brzegowej jeziora, co będzie jednym z celów władz gminy.
- Istniejące użytki rolne o wysokiej bonitacji gleb należy wykorzystywać na tworzenie gospodarstw agroturystycznych, elementem których będzie produkcja zdrowej żywności.
- Zaktywizowanie zainteresowania wypoczynkiem na terenie przylegającym do jeziora Krzywego, gdzie istnieją naturalne warunki do urządzenia bazy turystyczno - wypoczynkowej o szerokiej gamie usług, także całorocznych, z urozmaiconymi formami rekreacji, w tym budownictwo letniskowe. W miejscowym planie zagospodarowania przestrzennego dla tego terenu należy poszukiwać połączenia projektowanego tam zainwestowania turystyczno - wypoczynkowego z obszarem skupionej zabudowy wsi przylegającej do drogi Straduny - Połom. Minimalna strefa ochronna jeziora Krzywego powinna wynosić 100m.

Uwarunkowania realizacyjne.

- Dla terenów określonych na rysunku nr 2 „Studium” jako obszary skupionej zabudowy wsi oraz planowanych usług turystyczno - wypoczynkowych projektowania zabudowy i podział terenów budowlanych musi być poprzedzone sporządzeniem miejscowego planu zagospodarowania przestrzennego.
- Przy ustalaniu lokalizacji inwestycji budowlanych i urządzeniowych należy zwracać uwagę na oznaczone na rysunkach „Studium” obiekty archeologiczne, stare cmentarze lub zabytki architektury pozostające pod ochroną prawną, wymagające uzgodnień z Wojewódzkim Konserwatorem Zabytków.
- Wyklucza się dalszą nową zabudowę w strefie przybrzeżnej jeziora Łaśmiady w obszarze pomiędzy drogą powiatową a linią brzegową jeziora w pasie 100 m strefy ochronnej jeziora z wyjątkiem modernizacji istniejących tu obiektów usług turystyczno - wypoczynkowych, a także w miejscach wskazanych na rys. 2 „Studium” jako korytarze ekologiczne.
- *Dolesienie strefy przybrzeżnej jeziora Krzywego oraz zalesienie fragmentu terenu w północno - zachodniej części wsi pomiędzy proponowanymi terenami usług turystyczno - wypoczynkowych nad jeziorem Krzywe, a terenami skupionej zabudowy wsi w rejonie drogi do wsi Połom ciągnącymi do jeziora Łaśmiady z dopuszczeniem uprzedniego wyeksploatowania pokładów kruszywa mineralnego zalegającego w podłożu działki o numerze ewidencyj-*

*nym 72 i ewentualnie na terenie do niej przyległym.*⁴⁷

- W obszarze wsi Sajzy obowiązują miejscowe plany zagospodarowania przestrzennego sporządzone dla kilku fragmentów wsi, zatwierdzone przez Radę Gminy Ełk uchwałami:
 - Nr XXII/123/96 z dnia 30.XII.1996 r.
 - Nr XXII/124/96 z dnia 30.XII.1996 r.
 - Nr XII/125/96 z dnia 30.XII.1996 r.
 - Nr XXXII1/216/98 z dnia 18.VI.1998 r.
 - Nr XI/73/99 z dnia 30 X1.1999 r.

2.3.39 SĘDKI

Wieś o funkcji rolniczej z uzupełniającą funkcją turystyczno - wypoczynkową wynikającą z położenia nad jeziorem Selmęt Wielki i rzeka Ełk.

Kierunki zagospodarowania przestrzennego i uwarunkowania realizacyjne.

- Funkcja rolnicza z punktu widzenia ekonomicznego i gospodarczego nadal będzie wiodąca w oparciu o dobrej jakości użytki rolne. Nie wymaga wyznaczenia nowych terenów budowlanych.
- *Rozszerza się obszar wielofunkcyjnej zabudowy wsi o tereny działek o numerach ewidencyjnych 97/1 i 97/2 oraz teren zawarty pomiędzy nimi a drogą powiatową Sędko – Sypitki o aktualnym numerze 1878 N.*⁴⁸
- Funkcja rekreacyjna ma szanse rozwojowe w wielu formach:
 - budownictwo letniskowe może być realizowane w enklawach istniejącej skupionej zabudowy po wschodniej stronie drogi powiatowej Sędko - Laski Wielkie - Makosieje oraz w niewielkim zakresie po zachodniej stronie w/w drogi w pasie przyjeziornym tam, gdzie może być zachowana min. 100 m strefa ochronna jeziora wolna od zabudowy i to pod warunkiem, że nie będzie kolidowała z udokumentowanym w tym obszarze stanowiskiem archeologicznym.
 - “ camping z polem namiotowym na 50 miejsc na zachodnim brzegu rzeki Legi, w bezpośrednim sąsiedztwie gospodarstwa „AGRO - LEGA” - z którym należałoby kojarzyć gospodarkę wodno - ściekową campingu.

Uwarunkowania realizacyjne.

- Wieś Sędko położona jest w obszarze chronionego krajobrazu, w związku z czym podlega uwarunkowaniom *wynikającym z Uchwały Sejmiku Województwa Warmińsko-Mazurskiego Nr VII/126/11 z dnia 24 maja 2011r. w sprawie wyznaczenia Obszaru Chronione-*

⁴⁷ Zmiana wprowadzona uchwałą Nr XXII/180/2007 Rady Gminy Ełk z dnia 26.10.2007r

⁴⁸ Zmiana wprowadzona uchwałą Nr XXIX/191/2012 Rady Gminy Ełk z dnia 24.02.2012r

go Krajobrazu Pojezierza Ełckiego (Dz. Urz. Woj. Warmińsko-Mazurskiego Nr 74, poz. 1295 z dnia 14.06.2011r.)⁴⁹

- Obszar wsi Sędkki objęty jest strefa Ochrony Konserwatorskiej wobec występujących tam wartości kulturowych podlegających ochronie prawnej (cmentarz ewangelicki i liczne udokumentowane stanowiska archeologiczne). W związku z powyższym decyzje przestrzenne w Sędkkach wymagają opiniowania przez służbę Wojewódzkiego Konserwatora zabytków w Olsztynie (Oddział w Ełku)
- *Zwiększenie reżimów w gospodarce wodno-ściekowej oraz prowadzenia form gospodarowania mało uciążliwych dla środowiska.*
- *Prowadzenie działań powodujących przywracanie wpływającej do jeziora rzece Lega co najmniej II klasy czystości.⁵⁰*

2.3.40 SIEDLISKA

Wieś o dominującej funkcji rolniczej. Jako uzupełniająca funkcja przemysłowa wynikająca z czynnej cegielni bazującej na miejscowych zasobach złóż surowcowych - gliny. Położenie na pograniczu z Ełkiem powoduje szybką urbanizację wsi, szczególnie w paśmie przylegającym od zachodu do drogi krajowej nr 657 Ełk - Gołdap z predyspozycjami dla budownictwa mieszkaniowego jednorodzinnego i usług związanych z obsługą ruchu turystycznego.

5) Kierunki zagospodarowania przestrzennego.

Rozwój budownictwa mieszkaniowego należy ograniczyć do pasma terenu przylegającego od zachodu do drogi Ełk - Olecko oraz do obszaru istniejącej skupionej zabudowy jako jej uzupełnienie wzdłuż drogi wojewódzkiej nr 656 Ełk - Zelki.

6) Uwarunkowania rozwojowe.

- przy realizacji nowej zabudowy po południowej stronie w/w drogi nie należy przekraczać linii kolejowej Ełk - Olsztyn;
- realizacja nowej zabudowy po północnej stronie drogi Ełk - Zelki wymaga zachowania min. 500 m strefy ochrony sanitarnej od granic terenu funkcjonującego komunalnego wysypiska śmieci;
- modernizacja istniejącego wysypiska śmieci z uwzględnieniem wymogów ochrony środowiska przyrodniczego;
- kompleksowe rozwiązanie gospodarki wodno - ściekowej dla całej wsi;
- racjonalne wykorzystanie kompleksów użytków rolnych o wysokiej

⁴⁹ Zmiana wprowadzona uchwałą Nr XXIX/191/2012 Rady Gminy Ełk z dnia 24.02.2012r

⁵⁰ Zmiana wprowadzona uchwałą Nr XXIX/191/2012 Rady Gminy Ełk z dnia 24.02.2012r

bonitacji gleb.

7) Uwarunkowania realizacyjne

- część obrębu wsi Siedliska położona po południowej stronie linii kolejowej Ełk - Olsztyn objęta jest obszarem chronionego krajobrazu, w związku z czym podlega rygorom zawartym w Rozporządzeniu nr 82/90 b. Wojewody Suwalskiego z dnia 15 czerwca 1998 r. w sprawie zasad gospodarki przestrzennej na obszarze chronionego krajobrazu do czasu ogłoszenia w tej kwestii nowego Rozporządzenia Wojewody Warmińsko - Mazurskiego;
- przeznaczanie terenów pod zabudowę poza obecnym obszarem skupionej zabudowy musi być poprzedzone sporządzeniem miejscowego planu zagospodarowania przestrzennego, w którym rozstrzygnięte zostaną prawdopodobne konflikty pomiędzy względami ochrony dobrej jakości gleb a predyspozycjami do zabudowy terenów wynikających z postępującej urbanizacji Ełku;
- w kwestii wyszczególnionej wyżej należy poszukiwać kompromisu poprzez przeznaczanie wartościowych rolniczo gruntów na cel upraw warzywno - ogrodniczych z dopuszczeniem budownictwa jednorodzinnego dla właścicieli tego rodzaju gospodarstw;
- włączenia dróg dojazdowych lub wjazdów do nowych siedlisk lokalizowanych bezpośrednio przy drogach krajowej i wojewódzkiej, muszą uzyskać zgodę zarządów tych dróg na etapie decyzji o warunkach zabudowy i zagospodarowania terenu;
- do czasu sporządzenia miejscowego planu zagospodarowania przestrzennego na dalszy odcinek północnej obwodnicy na drodze krajowej nr 16 Augustów - Olsztyn rezerwować należy teren na rozbudowę węzła drogowego na północ od obecnego skrzyżowania drogi Ełk - Olecko z liniami PKP Ełk - Olsztyn w oparciu o wielkości określone na rysunku obowiązującego jeszcze planu zagospodarowania przestrzennego Zespołu Osadniczego m. Ełk;
- istniejące w zachodniej części wsi budowle zabytkowe na nieruchomościach o nr: 22, 34 i 52 oraz murowana stacja transformatorowa wyznaczają Strefę Ochrony Konserwatorskiej (SOK) w związku z czym projektowanie zabudowy i zagospodarowania terenu w ich pobliżu wymagają uzgodnień ze służbą wojewódzkiego konserwatora zabytków w Olsztynie - Oddział w Ełku;
- w obszarze wsi Siedliska występują cmentarze wojenne żołnierzy niemieckich podlegające ochronie konserwatorskiej uwidocznione na rysunkach „Studium” co należy mieć na uwadze w gospodarce przestrzennej.

2.3.41 STRADUNY

Wielofunkcyjny dobrze wykształcony i wyposażony w infrastrukturę społeczną ośrodek wiejski, wspomagający centrum usługowe gminy znajdujące się w Ełku. Predyspozycje do ośrodka rozrzędu ruchu turystycznego, szczególnie pieszego i rowerowego w tej części Pojezierza Ełckiego. Obszar urbanizacyjny Ełku, zabezpieczający w części tereny pod mieszkalnictwo dla tego miasta.

Kierunki rozwoju przestrzennego: mieszkalnictwo typu jednorodzinnego i letniskowego w kierunku zachodnim, głównie przy drodze powiatowej nr 310 Straduny - Połom; oraz przy drodze gminnej Straduny - droga powiatowa Oracze - Płociczno z dostępnością do jeziora Haleckiego, oraz ze szczególnymi predyspozycjami dla budownictwa letniskowego.

Uwarunkowania rozwojowe.

- Uzbrojenie wsi w kanalizację sanitarną przez podwiązanie do planowanego kolektora tłoczego tej kanalizacji Sajzy - Ełk.
- Modernizacja istniejącego układu drogowego:
 - budowa odcinka obwodnicy na drodze krajowej nr 657 Ełk - Olecko, z przebiegiem po wschodniej stronie od centrum wsi (zadanie rządowe);
 - poszerzenie drogi powiatowej nr 310 Straduny - Połom z urządzeniem chodników w obszarze terenów mieszkaniowych;
 - urządzenie odcinka drogi powiatowej nr 323 Płociczno - Gąski przez Romejki;
 - urządzenie drogi gminnej na odcinku od Stradun do drogi powiatowej Oracze - Płociczno.

Uwarunkowania realizacyjne

- Przy podejmowaniu decyzji przestrzennych należy brać pod uwagę istniejące w obrębie Stradun zabytki architektury sakralnej i świeckiej, nieczynne podlegające ochronie cmentarze, pomniki przyrody i obiekty archeologiczne, których umiejscowienie uwidocznione jest na rysunkach „Studium”.
- Cała wieś Straduny objęta jest strefą Ochrony Konserwatorskiej w związku z czym wszelkie decyzje dotyczące kształtowania przestrzeni muszą być uzgadniane z Wojewódzkim Konserwatorem Zabytków w Olsztynie (Oddział w Ełku).
- Położenie Stradun w obszarze chronionego krajobrazu podlega uwarunkowaniom zawartym w Rozporządzeniu nr 82/98 b. Wojewody Suwalskiego z dnia 15 czerwca 1998 r. w sprawie zasad gospodarki przestrzennej na obszarach chronionego krajobrazu (Dz. Urz. woj. suwalskiego Nr 36, poz. 194 z 1998 r.) do czasu ogłoszenia w tej kwestii nowego Rozporządzenia Wojewody Warmińsko - Mazurskiego.
- Przeznaczenie nowych terenów pod kompleksy zabudowy jedno-

rodzinnej lub letniskowej poprzedzone być musi sporządzeniem miejscowego planu zagospodarowania przestrzennego lub planu zabudowy, o ile pozwolą na to aktualne przepisy w zakresie planowania przestrzennego.

- Konieczne jest opracowanie miejscowego planu zagospodarowania przestrzennego dla części wsi Straduny obejmującej obszar przyszłej obwodnicy na drodze krajowej Ełk - Olecko. Do czasu sporządzenia w/w planu nie należy dopuścić do zabudowy, która mogłaby uniemożliwić bądź znacznie zwiększyć koszty jej budowy.
- Dla części wsi Straduny obowiązują zatwierdzone po 1995 r. miejscowe plany zagospodarowania przestrzennego dla następujących obszarów.
 - po południowej stronie drogi Straduny - Połom obejmujące działki 148/2 i 149 z przeznaczeniem pod budownictwo mieszkaniowe jednorodzinne i letniskowe (Uchwała Rady Gminy Ełk Nr XXXIII/220/98 z dn. 18.VI.1998 r.);
 - po południowej stronie drogi gminnej Straduny - Malinówka z przeznaczeniem pod budownictwo mieszkaniowe i tereny zielone (Uchwała Rady Gminy Nr XXII/122/96 z dnia 30.XII.1996r.)

2.3.42 SUCZKI

Wieś o podstawowej funkcji rolniczej z predyspozycjami do funkcji rekreacyjnej na kanwie dostępności do jeziora Bajtkowskiego.

Kierunki zagospodarowania przestrzennego i uwarunkowania rozwojowe.

- Dalszy rozwój terenów budowlanych wsi winien zmierzać w kierunku południowym wzdłuż drogi powiatowej do Bajtkowa. Są tu korzystne warunki do lokalizacji mieszkalnictwa jednorodzinnego i letniskowego oraz agroturystyki, a także usług towarzyszących tej formie budownictwa.
- Podstawowym uwarunkowaniem rozwojowym jest kompleksowe rozwiązanie gospodarki wodno - ściekowej, szczególnie na obszarach, gdzie doprowadzono komunalne wodociągi.

Uwarunkowania realizacyjne.

- Wyznaczanie nowych terenów budowlanych musi być poprzedzone opracowaniem miejscowego planu zagospodarowania przestrzennego, który będzie tu podstawą do podejmowania decyzji przestrzennych.
- Suczki położone są w obszarze chronionego krajobrazu gminy, w związku z czym wieś podlega uwarunkowaniom wynikającym z Rozporządzenia uwarunkowaniom wynikającym z rozporządzenia

nr 82/98 b. Wojewody Suwalskiego z dnia 15 czerwca 1998 r. w sprawie zasad gospodarki przestrzennej na obszarach chronionego krajobrazu (Dz. Urz. woj. Suwalskiego Nr 36, poz. 194 z 1998 r.) do czasu ogłoszenia w tej kwestii nowego Rozporządzenia Wojewody Warmińsko - Mazurskiego.

2.3.43 SZAREK

Jednostka osadnicza powstała na kanwie zespołu dworskiego z pocz. XX w., którego zabudowania adaptowane zostały na potrzeby gospodarstwa rolnego Państwowego Ośrodka Hodowli Zarodowej w Ełku, uzupełnione zespołem budynków mieszkalnych dla pracowników gospodarstwa.

Kierunki zagospodarowania przestrzennego i uwarunkowania rozwojowe.

- Rozwój przestrzenny tej jednostki osadniczej nie jest pożądany ze względu na konflikty z zasobami kulturowymi i przyrodniczymi podlegającymi prawnej ochronie.
- Najwłaściwszym rozwiązaniem powinna być rehabilitacja zabytkowego zespołu dworskiego oraz przystosowanie do harmonii z krajobrazem późniejszej zabudowy przez jej stosowną przebudowę albo wręcz jej stopniową likwidację.
- W pobliżu Szarka przebiegają szlaki turystyczne: pieszy i rowerowy ukierunkowane na odwiedzanie punktu widokowego na górze Bunielce (167,0m npm). We wsi mają szansę rozwinąć się usługi związane z obsługą ruchu turystycznego jako szansa przeciwdziałania bezrobociu dla tut. ludności.

Uwarunkowania realizacyjne

- Wszelkie decyzje dotyczące kształtowania przestrzeni lub zabudowy z racji istniejących tu obiektów zabytkowych oraz drzew - pomników przyrody - wymagają uzgodnień bądź z Wojewódzkim konserwatorem zabytków bądź Wojewódzkim Konserwatorem Przyrody stosownie do właściwości podejmowanych przedsięwzięć.

2.3.44 SZELIGI - BUCZKI

Zespół wsi o dominującej funkcji rekreacyjnej. Największy w gminie Ełk ośrodek wypoczynku świątecznego. Funkcja rolnicza o niskim znaczeniu gospodarczym i społecznym.

Kierunki zagospodarowania przestrzennego i uwarunkowania rozwojowe.

- Wiodąca funkcja rekreacyjna powinna być nadal utrzymana. Dostrzegalny spadek zainteresowania kąpieliskiem w związku z wy-

budowaniem plaży i kąpieliska w Ełku. Likwidacja modnych niegdyś zakładowych ośrodków wypoczynkowych i ich komercjalizacja, atrakcyjne położenie w środowisku przyrodniczo - krajobrazowym (akwen jeziora Selmęt Wielki o pow. 1261 ha, w sąsiedztwie kompleksy leśne), przepływająca przez jezioro rzeka Lega za szlakiem kajakowym na jeziorze Rajgrodzkie i dalej na Pojezierze Augustowskie i kanał Augustowski - w przyszłości być może aż do Niemna, spowoduje wzrost zainteresowania turystycznego o dalekim zasięgu.

- W związku z powyższymi prognozami należałoby chronić pozostałe rezerwy terenów pod przyszłą bazę i zaplecze dla turystyki wodnej, która może stać się znaczącym elementem zamożności samorządu gminnego. Wskazane byłoby pozyskanie przez gminę zasobów terenowych w północno - wschodniej części wsi zwolnionych przez zlikwidowaną w Ełku jednostkę wojskową z przeznaczeniem pod zorganizowaną działalność inwestycyjną z pierwszeństwem dla infrastruktury obsługi ruchu turystycznego oraz obiektów o charakterze turystyczno - wypoczynkowym. Uzupełniającą formę zainwestowania mogłoby stanowić budownictwo mieszkaniowe jednorodzinne typu rezydencjonalnego w ewentualnym połączeniu z funkcją pensjonatową. O szczegółowym rozgraniczeniu różnych form użytkowania terenu rozstrzygną ustalenia miejscowego planu zagospodarowania przestrzennego.
- W porozumieniu i współdziałaniu z samorządem gminy Kalinowo podjąć należy działania dla zorganizowania statku spacerowego po jeziorze Selmęt Wielki z budową przystani pasażerskich w atrakcyjnych miejscowościach położonych nad nim, w tym oczywiście w Szeligach – Buczkach.
- W południowo - zachodniej części wsi w przestrzeni pomiędzy campingiem MOSiR a ścianą lasu po północnej stronie drogi do niego należałoby rozważyć przeznaczenie terenu użytkowanym niegdyś do ćwiczeń strażackich.
- W części środkowej wsi przy drodze wiodącej z Ełku do campingu MOSiR do rozważenia lokalizacja niewielkiego zespołu domków letniskowych.
- Podstawowym uwarunkowaniem rozwojowym zespołu wsi Szeligi - Buczki jest konieczność jak najszybszego rozwiązania gospodarki wodno - ściekowej opartej na połączeniu z systemami uzbrojenia komunalnego Ełku.
- Wyznaczenie terenów budowlanych w sąsiedztwie węzła drogowego dróg krajowych (istniejącej DK16 i projektowanej S61) i w sąsiedztwie projektowanej drogi S61⁵¹ dla:

⁵¹ Zmiana wprowadzona uchwałą Nr XLIX/345/2017 Rady Gminy Ełk z dnia 25.08.2017r.

- zabudowy usługowej (oznaczonej w Studium na rysunku nr 2 symbolem U), przy:
 - a) minimalnej powierzchni działek 0,15 ha,
 - b) wysokości zabudowy do 10,0 m npt.,
 - c) współczynnika intensywności zabudowy 0,2 do 0,6;
 - d) powierzchni biologicznie czynnej działki budowlanej min. 20%;
- zabudowy techniczno-produkcyjnej i usługowej (oznaczonej w Studium na rysunku nr 2 symbolem UP), przy:
 - a) minimalnej powierzchni działek 0,25 ha,
 - b) wysokości zabudowy do 10,0 m npt.,
 - c) współczynnika intensywności zabudowy 0,1 do 0,6,
 - d) powierzchni biologicznie czynnej działki budowlanej min. 20%;
- lokalizacji obiektów handlowych o powierzchni sprzedaży powyżej 2000 m² (oznaczonej w Studium na rysunku nr 2 symbolem UC), dla której ustala się:
 - a) minimalną powierzchnię działek 2,5 ha,
 - b) wysokość zabudowy do 10,0 m npt.,
 - c) współczynnik intensywności zabudowy 0,2 do 0,6;
 - d) powierzchnię biologicznie czynną działki budowlanej min. 20%.
- Wyznaczenie obszaru pod rozmieszczenie urządzeń fotowoltaicznych wytwarzających energię z odnawialnych źródeł energii o mocy przekraczającej 100 kW (oznaczone w Studium na rysunku nr 2 symbolem PE), dla którego wyznaczono strefę ochronną związaną z ograniczeniami w zabudowie oraz zagospodarowaniu i użytkowaniu terenu .
Na obszarze przeznaczonym pod rozmieszczenie urządzeń fotowoltaicznych dopuszcza się zabudowę usługowo-produkcyjną przeznaczoną dla innej produkcji niż produkcja energii elektrycznej.
- Wysokość budowli i urządzeń technologicznych: nie ustala się.⁵²
- Wyznaczenie terenów ogrodów działkowych, w granicach działki o nr ewid. 17.⁵³

Uwarunkowania realizacyjne.

- Część terenu położona jest w obszarze chronionego krajobrazu i podlega uwarunkowaniom wynikającym z przepisów odrębnych.⁵⁴
- Sporządzenie miejscowego planu zagospodarowania przestrzennego, w którym zagospodarowanie funkcjonalno – przestrzenne

⁵² Zmiana wprowadzona uchwałą Nr XLV/325/2017 Rady Gminy Ełk z dnia 29.05.2017 r.

⁵³ Zmiana wprowadzona uchwałą Nr XLIX/345/2017 Rady Gminy Ełk z dnia 25.08.2017r.

⁵⁴ Zmiana wprowadzona uchwałą Nr XLV/325/2017 Rady Gminy Ełk z dnia 29.05.2017 r.

uwarunkowane jest położeniem w obszarze chronionego krajobrazu, a także ochroną wartości kulturowych tu występujących (dawna szkoła, cmentarz ewangelicki, stanowiska archeologiczne zaznaczone na rysunku Studium).⁵⁵

- Nowa zabudowa nie może powodować pogorszenia warunków zamieszkania i użytkowania w istniejących budynkach mieszkalnych lub lokalach przeznaczonych na pobyt ludzi.⁵⁶

2.3.45 WOSZCZELE

Wielofunkcyjny ośrodek wiejski, dobrze wyposażony w infrastrukturę społeczną wspomagający pod tym względem centrum usługowe gminy znajdujące się w Ełku. Wieś położona w obszarze urbanizacyjnym miasta Ełk z predyspozycjami do lokalizacji mieszkalnictwa jednorodzinnego.

Położenie wsi nad jeziorem Woszczelskim oraz w pobliżu jeziora Sawinda Wielka stanowi, że obok podstawowej funkcji produkcji rolniczej - uzupełniająco spełnia funkcję turystyczno-wypoczynkową głównie za sprawą tego drugiego akwenu.

Kierunki rozwoju przestrzennego Woszczele są ograniczone praktycznie do przestrzeni zawartej pomiędzy drogą wojewódzką nr 656 Ełk - Zelki a linią kolejową PKP Ełk - Korsze - Olsztyn. W tym paśmie obszaru należy przewidzieć tereny pod budownictwo mieszkaniowe ze stosownym programem towarzyszących mu usług.

Uwarunkowania realizacyjne.

- Uzbrojenie całej wsi (w tym tereny letniskowe) w sieć kanalizacji sanitarnej z przerzutem ścieków kolektorem tłocznym do systemu kanalizacji komunalnej Ełku.
- *Zarezerwowanie terenów pod mieszkalnictwo i nie kolidujący z nim przemysł po stronie północno - wschodniej wymienionej wyżej drogi wojewódzkiej, natomiast rozszerzenie terenów skupionej zabudowy wsi po jej stronie południowo - zachodniej z przeznaczeniem dla mieszkalnictwa jednorodzinnego z ewentualną funkcją letniskową oraz obsługę ruchu turystycznego i obiekty sportowo - rekreacyjne nad jeziorem Woszczelskim dostępne dla mieszkańców wsi.*⁵⁷
- Powstrzymanie dalszego wyznaczania terenów pod budownictwo letniskowe nad jeziorem Sawinda Wielka. Przestrzeń w promieniu 100m od linii brzegowej jeziora pozostawić należy jako ogólnodostępne z zabezpieczeniem terenu pod plażę z kąpieliskiem dla miejscowej ludności Woszczel oraz pole namiotowe na ok. 100 miejsc.

⁵⁵ Zmiana wprowadzona uchwałą Nr XLV/325/2017 Rady Gminy Ełk z dnia 29.05.2017 r.

⁵⁶ Zmiana wprowadzona uchwałą Nr XLV/325/2017 Rady Gminy Ełk z dnia 29.05.2017 r.

⁵⁷ Zmiana wprowadzona uchwałą Nr XXII/176/2007 Rady Gminy Ełk z dnia 26.10.2007r

Uwarunkowania realizacyjne

- Położenie Woszczel w obszarze chronionego krajobrazu podlega uwarunkowaniom zawartym w Rozporządzeniu nr 82/98 b. Wojewody Suwalskiego z dnia 15 czerwca 1998 r. w sprawie zasad gospodarki przestrzennej na obszarach chronionego krajobrazu (Dz. Urz. woj. suwalskiego Nr 36, poz. 194 z 1998 r.) do czasu ogłoszenia w tej kwestii nowego rozporządzenia Wojewody Warmińsko - Mazurskiego.
- Uznaje się za konieczne opracowanie nowego miejscowego planu zagospodarowania przestrzennego dla całej wsi Woszczele z uszczegółowieniem ustaleń dla obszarów przewidzianych do za-inwestowania:
 - pasmo zabudowy jednorodzinnej;
- teren położony w obszarze ograniczonym: drogą wojewódzką drogą powiatową Woszczele - Bałamutowo i linią brzegową jeziora Sawinda Wielka, wymagający uporządkowania kwestii władania gruntami umożliwiające ogólnodostępność do terenów rekreacyjnych oraz ich właściwą funkcjonalność.
- Część wsi Woszczele objęta jest Strefą Ochrony Konserwatorskiej w związku z czym decyzje przestrzenne dotyczące budowy w obszarze istniejącej skupionej zabudowy wsi należy warunkować obowiązkiem uzgadniania projektów ze służbą Wojewódzkiego Konserwatora Zabytków w Olsztynie (oddział w Ełku).
- Dla części wsi Woszczele obowiązuje miejscowy plan zagospodarowania przestrzennego terenów letniskowych zatwierdzony uchwałą Nr XX/104/96 Rady Gminy Ełk z dnia 25.10.1996 r.

2.3.46 ZDEDY

Wieś o funkcji rolniczej z nieznacznymi predyspozycjami do funkcji rekreacyjnej z racji położenia nad jeziorem o tej samej nazwie.

- 1) Kierunki zagospodarowania przestrzennego i uwarunkowania rozwojowe.
 - Nie wyznacza się nowych terenów budowlanych dla mieszkalnictwa związanego z funkcją rolnictwa wsi.
 - Ewentualne budownictwo letniskowe należy lokalizować w enklawie skupionej zabudowy wsi lub w bezpośrednim z nią sąsiedztwie.
- 2) Uwarunkowania rozwojowe.
 - Położenie wsi w obszarze chronionego krajobrazu podlega uwarunkowaniom wynikającym z Rozporządzenia uwarunkowaniom

wynikającym z rozporządzenia nr 82/98 b. Wojewody Suwalskiego z dnia 15 czerwca 1998 r. w sprawie zasad gospodarki przestrzennej na obszarach chronionego krajobrazu (Dz.Urz. woj. Suwalskiego Nr 36, poz. 194 z 1998 r.) do czasu ogłoszenia w tej kwestii nowego Rozporządzenia Wojewody Warmińsko - Mazurskiego.

- Wyznaczenie terenów dla ewentualnego kompleksu budownictwa letniskowego wynikać może wyłącznie z wcześniej uchwalonego miejscowego planu zagospodarowania przestrzennego. W sporadycznych przypadkach zapotrzebowania na tę formę zabudowy stosowną decyzję przestrzenną sporządzić można by korzystając z zapisu w art. 40 ust. 2 Ustawy z dnia 7 lipca 1994 r. o zagospodarowaniu przestrzennym.
- W obszarze wsi Zdedy występują obiekty zabytkowe zestawione w załączniku do poz. 9 niniejszego rozdziału, w związku z czym decyzje dot. tych obiektów projektowanych w ich sąsiedztwie muszą być uzgadniane z Wojewódzkim Konserwatorem Zabytków w Olsztynie (Oddział w Ełku)

3. Zasady i kierunki rozwoju infrastruktury społecznej.

Infrastrukturą społeczną stanowiącą całą sferę usług i obiektów użyteczności publicznej, zaspakajających powszechne potrzeby i aspiracje ludności w sprawach socjalno- bytowych oraz cywilizacyjnych. Są to obiekty handlu, w tym o powierzchni sprzedażowej powyżej 2000m², a także obiekty i usługi w zakresie gastronomii, oświaty, kultury, służby zdrowia, sportu i wypoczynku oraz wielu innych.⁵⁸

Przed transformacją ustrojową w Polsce koszty budowy i utrzymania większości obiektów infrastruktury społecznej spoczywałyby na budżecie państwa. Dziś wiele z nich scedowano na samorządy gminne. Są to przede wszystkim placówki szkolne, przedszkolne, otwartej służby zdrowia, kultury - których ilość i poziom zależny jest od kondycji finansowej samorządu gminnego, ponieważ subwencje z budżetu państwa są bardzo skromne. Najboleśniej społeczność wiejska odczuwa przekształcenia w dziedzinie oświaty podstawowej i kultury. Likwidacja w ostatnim 10 - leciu całego szeregu szkół oraz popularnych klubów „Ruchu”, które często były ośrodkami lokalnego życia kulturalnego i więzi społecznych przyniosło namacalne skutki w postaci obniżenia się jakości życia mieszkańców wsi. Odwrotne efekty wobec wyszczególnionych na wstępie Studium celów społecznych.

Studium nie podaje panaceum na poprawę istniejącego stanu w zakresie infrastruktury społecznej, ale na tle uwarunkowań wskazuje na działania w zakresie gospodarki przestrzennej, które w perspekty-

⁵⁸ Zmiana wprowadzona uchwałą Nr XXXII/1305/2005 Rady Gminy Ełk z dnia 26.08.2005 r.

wie czasu mogą mieć istotny wpływ na rozwój infrastruktury społecznej, szczególnie na jej właściwe rozmieszczenie i wykorzystanie.

Osiągnąć to można poprzez:

- Sporządzenie miejscowych planów zagospodarowania dla rozwojowych jednostek osadniczych uznanych za wspomagające Ełk w świadczeniu usług - w celu dokładnej analizy potrzeb perspektywicznych w zakresie infrastruktury społecznej i stosowną dla niej rezerwację terenów.
- W przekształceniu funkcjonalnym zasobów gminnych przed ich ewentualną komercjalizacją - rozważać możliwość adaptacji na cele użyteczności publicznej lokalnej społeczności (placówki kultury, czytelnie, biblioteki), które mogłyby funkcjonować przy minimalnych nakładach i zatrudnieniu.
- Pozyskanie z zasobów Agencji Własności Rolnej Skarbu Państwa gruntów przyjeziornych na ogólnodostępne cele rekreacyjne i sportowe, np. w Sajzach, Stradunach i w obrębie byłego terenu POHZ Ełk położonego po zachodniej stronie jeziora Ełckiego, w obszarze akurat sporządzanego miejscowego planu zagospodarowania.

Dzięki temu, że ośrodkiem i siedzibą gminy jest miasto Ełk - wielofunkcyjny ośrodek usługowy o randze nawet ponadregionalnej, z którym większa część obszaru gminy jest doskonale skomunikowana - niedobory usług w terenie byłyby mniej dokuczliwe przy większej za-
możności mieszkańców wsi.

4. Zasady i kierunki rozwoju infrastruktury technicznej.

4.1. Zaopatrzenie w wodę.

W celu poprawy jakości życia mieszkańców gminy oraz stworzenia lepszych warunków dla rozwoju działalności gospodarczej, (w tym turystyki i wypoczynku oraz agroturystyki należy dążyć do zwodociągowania jak największej liczby budynków mieszkalnych.

Realizować to należy w oparciu o rozbudowę istniejącej sieci wodociągowej na bazie komunalnego ujęcia wody podziemnej w Przykopce, dla którego wyznaczone zostały strefy ochronne (wrysowane w Studium na rysunku nr 2), w których obowiązują przepisy odrębne⁵⁹ oraz ujęć gminnych w Woszczelach i Witynach. Bajtkowie, Stradunach, Mostołtach, Sajzach. Utrzymane zostaną lokalne ujęcia wody w jednostkach osadniczych oddalonych znacznie od istniejących lub projektowanych kolektorów komunalnych. Dotyczy to w szczególności miejscowości z obiektami po byłych PGR.

Jako pierwszoplanowe należy traktować doprowadzenie wody z

⁵⁹ Zmiana wprowadzona uchwałą Nr XLV/325/2017 Rady Gminy Ełk z dnia 29.05.2017 r.

ujęcia w Przykopcze do Chełch gdzie jakość obecnie ujmowanej i rozprowadzanej wody jest bardzo zła.

Zarząd Gminy posiada i sukcesywnie realizuje opracowany program wodociągowania wsi w którym w/w postulaty są uwzględnione. Okolicznością sprzyjającą tym przedsięwzięciom są i z pewnością nadal będą środki pomocowe z funduszy krajowych i zagranicznych mających na celu poprawę stanu zdrowotności mieszkańców i korzystających z walorów przyrodniczych turystów.

Przyjąć należy zasadę, że wodociągowanie wsi powinno być rozwiązywane kompleksowo z jednoczesnym rozwiązywaniem gospodarki ściekowej.

4.2. Odprowadzanie i oczyszczanie ścieków.

W zakresie odprowadzania i oczyszczania ścieków ustala się następujące zasady i kierunki działania:

- 4.2.1. Oczyszczanie ścieków będzie opierało się głównie na oczyszczaniu ścieków w Nowej Wsi Ełckiej przystosowanej także do odbioru ścieków dowożonych oraz oczyszczalniach przyosiedlowych w Rożyńsku, Ruskiej Wsi, Chełchach, Chojniaku i Ledze.
- 4.2.2. Jako pierwszoplanowe należy traktować właściwe, ekologiczne rozwiązywanie gospodarki wodno - ściekowej w miejscowościach 1) o funkcji turystyczno - wypoczynkowej położonych bezpośrednio nad brzegami wód otwartych (jeziora, rzeki, cieki wodne) oraz w miejscowościach, o 2) istniejącej lub projektowanej koncentracji mieszkalnictwa i usług, 3) w jednostkach osadniczych położonych w obszarze nad Głównym Zbiornikiem Wód Podziemnych.
- 4.2.3. W odniesieniu do punktu 1) w w/w pozycji, poza realizowanym już ciśnieniowym kolektorem sanitarnym na trasie: Sajzy, Piaski, Malinówka, Straduny, Oracze - Ełk, tego rodzaju zrzut i przesył ścieków należy sukcesywnie, w miarę posiadanych środków finansowych zrealizować na następujących kierunkach:
 - Chruściele - Ełk
 - Woszczele - Chrzanowo - Siedliska - Ełk
 - Szeligi - Buczki - Ełk
 - Mrozy Wielkie(Regiel i Regielnica) - Ełk
 - Płociczno - Miluki - Oracze - Kolektor sanitarny Sajzy - Ełk
- 4.2.4. W odniesieniu do punktu 2) poz. 4.2.2. szczególną uwagę należy zwracać na gospodarkę ściekową w niżej wymienionych miejscowościach położonych poza planowanymi wyżej kolektorami kanalizacji sanitarnej: Małkinie, Bienie, Chojniak, Janowo, Skup, Maleczewo⁶⁰, Zdunki.

⁶⁰ Zmiana wprowadzona uchwałą Nr LI/395/2013 Rady Gminy Ełk z dnia 24 maja 2013 r.

- 4.2.5. Na obszarach pozostających poza zasięgiem systemów kanalizacji ukierunkowanych na odbiór ścieków przez oczyszczalnię w Nowej Wsi Ełckiej lub istniejących lokalnych oczyszczalni ścieków (Ruska Wieś, Chelchy, Chojniak, Lega) - można stosować systemy oczyszczania ścieków z odprowadzeniem oczyszczonych ścieków do gruntu, o ile pozwolą na to warunki gruntowo - wodne. Dla gospodarstw indywidualnych położonych z dala od istniejących i planowanych kolektorów kanalizacyjnych, zaleca się stosować prosty układ technologiczny oczyszczania, zwany „przydomową oczyszczalnią ścieków” oparty na 1 osadniku gnilnym i drenażu rozsączającym. Na rynku dostępne są liczne tego typu urządzenia, m. in. oferowane przez agendy firmy francuskiej „SOTRALENTZ”.
- 4.2.6. W miejscowościach położonych na trasach przyszłych kolektorów kanalizacji sanitarnej dopuszcza się na okres przejściowy szczelne, ekologiczne zbiorniki na ścieki, np. typu PURFLO, wykonywane z tworzywa sztucznego. Nie należy dopuszczać do stosowania zbiorników na ścieki wykonywanych z betonu „na mokro”.

4.3. Gospodarka odpadami stałymi.

- 4.3.1. W zakresie gospodarki odpadami stałymi ustala się następujące kierunki i zasady działania:

- 1) głównym obiektem odbioru, gromadzenia i utylizacji odpadów stałych będzie nadal wysypisko komunalne w Siedliskach koło Ełku przygotowywanym do powiększenia przestrzeni oraz modernizacji, co należy przyjąć jako warunek sine qua non jego dalszego funkcjonowania przez dalszych 20 lat.
- 2) Wdrożony system gromadzenia odpadów stałych na obszarze gminy oparty na kontenerach KP-7 o pojemności 7m³ i workach foliowych sprawdził się i należy go jedynie dopracować poprzez ewentualne zwiększenie ich liczebności oraz częstotliwości wywozu odpadów na wysypisko w Siedliskach.

- 4.3.2. Kierunki modernizacji i zagospodarowania wysypiska w Siedliskach.

- 1) Jak najszybsza modernizacja obecnego wysypiska i jego racjonalne oraz ekologiczne zagospodarowanie traktowane być musi jako pilne i ważne zadanie dla inwestora strategicznego, którym jest Międzygminny Związek Komunalny, a którego sygnatariuszami są wszystkie cztery gminy powiatu ełckiego: Ełk, Kalinowo, Prostki i Stare Juchy.
- 2) Usunięcie zagrożeń dla środowiska wyszczególnionych w ocenie oddziaływania na środowisko sporządzonej przez Zakład Usług Projektowych „ECO - EGO” w Suwałkach, w tym:

- odprowadzanie odcieków spod składowiska odpadów kolektorem do systemu kanalizacji sanitarnej w Ełku, ponieważ dotychczasowy stan wynikający z układu hydrograficznego może doprowadzić do tego, że odbiornikiem odcieków może być pobliskie jezioro Sunowo i spowodować jego zanieczyszczenie.
- wprowadzenie bariery izolacyjnej z drzew i krzewów (nieowocowych!) zabezpieczającej otoczenie przed rozprzestrzenianiem się odpadów drogą powietrzną oraz roznoszeniem ich przez ptactwo.
- ustalenie 500 m strefy ochrony sanitarnej w stosunku do terenów budowlanych we wsi Siedliska i na jej koloniach.
- podjęcie starań o utworzenie w obrębie wysypiska Zakładu Unieszkodliwiania Odpadów Komunalnych składającego się z niżej wymienionych obiektów i urządzeń:
 - kontrolowanego składowiska odpadów stałych,
 - kompostowni odpadów organicznych,
 - sortowni odpadów,
 - podczyszczalni ścieków bytowo - gospodarczych i odcieków z wysypiska,
 - ewentualnej spalarni odpadów

Urząd Miasta w Ełku jest w posiadaniu stosownego opracowania sporządzonego w Katedrze Technologii Wody i Ścieków na Wydziale Budownictwa i Inżynierii Środowiska Politechniki Białostockiej.

4.4. Kierunki rozwoju elektroenergetyki na terenie gminy Ełk.

4.4.1. Główny punkt zasilania.

W obszarze gminy Ełk główne punkty zasilania w energię elektryczną stanowią będą: istniejąca stacja 220/110 kV Ełk, zlokalizowana w Nowej Wsi Ełckiej oraz projektowana stacja 400/110 kV Ełk Bis, zlokalizowana na terenach rolnych w sąsiedztwie Nowej Wsi Ełckiej.⁶¹

4.4.2. Sieci elektroenergetyczne

Adaptuje się istniejące linie elektroenergetyczne oraz projektuje się nowe linie, budowle i urządzenia techniczne związane z przesyłem energii i łączności, które realizowane będą na terenach rolnych i leśnych.⁶²

- 1) Wg założeń inwestorów projektowanych sieci elektroenergetycznych (Polskie Sieci Elektroenergetyczne S.A.) oraz Zakład Ener-

⁶¹ Zmiana wprowadzona uchwałą Nr LI/395/2013 Rady Gminy Ełk z dnia 24 maja 2013 r.

⁶² Zmiana wprowadzona uchwałą Nr LI/395/2013 Rady Gminy Ełk z dnia 24 maja 2013 r.

getyczny S.A. w Białymstoku przez teren gminy Ełk przebiegać będą następujące linie:

- 400 kV:
 - *Relacji Ełk-Łomża jako 2-torowa, której trasa przebiegać będzie przez tereny niezabudowane na zachód od wsi Bobry i Zdunki,*⁶³
 - *Relacji Ełk - granica RP, jako 2-torowa, napowietrzna.*⁶⁴
 - *Olsztyn jako jednotorowa, której trasa przebiegać będzie na wschód od wsi Chruściele, na zachód od wsi Szarek i Judziki oraz po Stronie wschodniej wsi Lepaki Małe.*
 - *Dwutorowa napowietrzna linia elektroenergetyczna 110kV łącząca istniejącą stację elektroenergetyczną Ełk w Nowej Wsi Ełckiej ze stacją projektowaną Ełk Bis.*⁶⁵

4.4.3. Potrzeby terenowe i uwarunkowania realizacyjne.

- *Budowa stacji elektroenergetycznej 400/110 kV Ełk Bis wymaga rezerwy terenu.*⁶⁶
- *opracowywane dokumenty planistyczne dotyczące przebiegu linii elektroenergetycznej 400 kV relacji Ełk-Łomża oraz 400 kV Ełk – granica RP⁶⁷ muszą uwzględnić skrzyżowanie z projektowaną drogą ekspresową nr 61 „Via Baltica”.*⁶⁸
- *(uchylony).*⁶⁹
- *(uchylony).*⁷⁰
- *(uchylony).*⁷¹

Poprzez pojęcie „pasa technologicznego dla linii” należy rozumieć obszar o szerokości:

- *70 m - dla linii 400 kV (35 metrów po obu stronach od osi linii),*
- *50 m - dla linii 220 kV (25 metrów w obie strony od osi linii),*
- *40 m – dla linii 110 kV (20 metrów w obie strony od osi linii),*

na którym występują ograniczenia i zakazy w jego zagospodarowaniu. Wymagania dotyczące pasa technologicznego linii energetycznych wynikają w szczególności z oddziaływania na środowisko: pola magnetycznego, pola elektrycznego oraz hałasu. Szczegółowy opis możliwości zagospodarowania pasa technologicznego powinien zostać określony na etapie sporządzania miej-

⁶³ Zmiana wprowadzona uchwałą Nr XXXVIII/300/2012 Rady Gminy Ełk z dnia 26.09.2012 r.

⁶⁴ Zmiana wprowadzona uchwałą Nr LI/395/2013 Rady Gminy Ełk z dnia 24 maja 2013 r.

⁶⁵ Zmiana wprowadzona uchwałą Nr LI/395/2013 Rady Gminy Ełk z dnia 24 maja 2013 r.

⁶⁶ Zmiana wprowadzona uchwałą Nr LI/395/2013 Rady Gminy Ełk z dnia 24 maja 2013 r.

⁶⁷ Zmiana wprowadzona uchwałą Nr LI/395/2013 Rady Gminy Ełk z dnia 24 maja 2013 r.

⁶⁸ Zmiana wprowadzona uchwałą Nr XXXVIII/300/2012 Rady Gminy Ełk z dnia 26.09.2012 r.

⁶⁹ Zmiana wprowadzona uchwałą Nr LI/395/2013 Rady Gminy Ełk z dnia 24 maja 2013 r.

⁷⁰ Zmiana wprowadzona uchwałą Nr LI/395/2013 Rady Gminy Ełk z dnia 24 maja 2013 r.

⁷¹ Zmiana wprowadzona uchwałą Nr LI/395/2013 Rady Gminy Ełk z dnia 24 maja 2013 r.

*scowego planu zagospodarowania przestrzennego.*⁷²

- realizacja sieci średniego napięcia o mocy 15 kV zmierzać będzie do stopniowej przebudowy i rozbudowy w kierunku powiązania linii magistralnych z dwiema stacjami 110/15 kV (GPZ Ełk „Polna” i GPZ Szeligi) oraz powiązań pomiędzy magistralami. Konfigurację sieci, której rozwój oparty będzie na układzie stanu istniejącego narzucają w większości warunki terenowe. Szereg istniejących linii wymaga przebudowy z uwagi na konieczność zwiększenia przekroju przewodów lub wymiany zużytych elementów. Modernizacja i budowa linii SN będzie przebiegała sukcesywnie w miarę potrzeb i możliwości finansowych Zakładu Energetycznego w oparciu o zapotrzebowanie wynikające z miejscowych planów zagospodarowania przestrzennego, w których należy przewidywać rezerwy terenów pod lokalizację stacji transformatorowych i sieci energetycznych.

4.4.4. Oprócz opisanych wyżej inwestycji zasilających w energię elektryczną zarządca sieci elektroenergetycznych podjąć powinien działania zmierzające do poprawy na terenie gminy Ełk niezawodności w dostawę energii elektrycznej. Od tego w znacznym stopniu zależy poprawa jakości życia mieszkańców oraz funkcjonowanie i rozwój infrastruktury w sferach społecznej i wytwórczej.

4.4.5. Dążyć należy do rozwoju niekonwencjonalnych źródeł energii elektrycznej (małe elektrownie wodne, wiatraki), co pozwoli na zmniejszenie importu energii liniami przesyłowymi, obniżenie kosztów zakupu tej energii oraz poprawę krajobrazu przyrodniczego.

*wykreślony.*⁷³

4.5. Kierunki gazyfikacji gminy Ełk.

- 1) Ustalenie polityki przestrzennej w tym zakresie jest w chwili obecnej trudne do skonkretyzowania z uwagi na brak danych dotyczących zarówno kierunku jak i czasokresu doprowadzenia do Ełku gazociągu wysokiego ciśnienia, a w związku z tym i jego rozproszczenie po terenie gminy.
- 2) W planach rozwojowych Polskiego Górnictwa Naftowego i Gazownictwa S.A. przewidziana jest budowa systemu przesyłowego gazociągów wysokiego ciśnienia do terenów wschodniej części województwa warmińsko — mazurskiego, w tym oczywiście do Ełku — na bazie gazociągu tranzytowego z Rosji do krajów Europy Zachodniej wg wariantu z odgałęzieniem w okolicach Zambrowa i biegnącym przez Łomżę, Grajewo, Prostki. O osta-

⁷² Zmiana wprowadzona uchwałą Nr XXXVIII/300/2012 Rady Gminy Ełk z dnia 26.09.2012 r.

⁷³ Zmiana wprowadzona uchwałą Nr XXXI/226/2016 Rady Gminy Ełk z dnia 26.08.2016 r.

tecznym kierunku i trasie gazociągu zdecydują stosowne organa administracji rządowej. Gwarantem realizacji przedsięwzięcia jest z pewnością ujęcie tego problemu w zatwierdzonej Strategii Rozwoju społeczno — gospodarczego województwa warmińsko — mazurskiego.

3) (uchylony)⁷⁴

4.6. Kierunki działania w zakresie energetyki ciepłej.

- 1) Kontynuowanie działań zachęcających do modernizacji istniejących źródeł ciepła w zasobach mieszkalnictwa wielorodzinnego, obiektach infrastruktury społecznej, turystyki i wypoczynku, zakładach drobnej wytwórczości a także w budownictwie jednorodzinym, pod kątem eliminowania kotłowni zanieczyszczających środowisko przyrodnicze. W miarę możliwości finansowe wspieranie tych przedsięwzięć ze środków pozabudżetowych gminy otrzymanych na cele ochrony środowiska.
- 2) Przy ustalaniu warunków zabudowy i zagospodarowania terenów wymagać projektowania i realizacji wyłącznie ekologicznych form ogrzewnictwa (gaz, olej opałowy, energia elektryczna).

4.7. Kierunki rozwoju telekomunikacji.

- 1) Spośród nośników infrastruktury technicznej, telekomunikacja oparta do niedawna na sieciowych połączeniach napowietrznych i kablowych nie powodowała większych uwarunkowań w gospodarce przestrzennej gminy. Rozwój telekomunikacji polegający na telefonizacji jak największej liczby jednostek osadniczych i jak największej dostępności do telefonu był jednym ze strategicznych celów w społeczno — gospodarczym rozwoju gminy i wyrażony był wskaźnikiem ilości zainstalowanych telefonów na 1000 mieszkańców.

W dobie telefonii komórkowej telefonia przewodowa nadal będzie elementem ucywilizowania społecznego, ale już nie jedynym opartym o monopol Telekomunikacji Polskiej S.A.

- 2) W decyzjach i gospodarce przestrzennej nadal będą wspierane działania inwestorów w zakresie telefonii przewodowej i komórkowej jak np. lokalizacja dalszych stacji bazowych tego typu co w Oraczach („Centertel”) czy w Chojniaku („PLUS GSM”) - lecz rozwój telekomunikacji regulowany będzie przez rynek. Zadaniem samorządu gminy będzie zapewnienie szybkiego kontaktu

⁷⁴ Zmiana wprowadzona uchwałą Nr XLIX/345/2017 Rady Gminy Elk z dnia 25.08.2017r.

telefonicznego w sytuacjach zagrożenia życia lub mienia mieszkańców, przedsiębiorców czy turystów, ale to już jest zadanie operacyjne.

- 3) *Na terenie gminy Ełk dopuszcza się lokalizację inwestycji celu publicznego z zakresu łączności publicznej w rozumieniu przepisów szczególnych.*⁷⁵

5. Zasady i kierunki rozwoju komunikacji.

5.1. Komunikacja drogowa

W układzie dróg krajowych na terenie gminy Ełk przewiduje się:

- a) w ramach budowy Pan – Europejskiego Korytarza Transportowego - część I Via Baltica, budowę drogi krajowej S61 relacji Kowno - Warszawa w klasie drogi ekspresowej,
- b) połączenie północnej obwodnicy miasta Ełku w ciągu drogi krajowej DK16 z węzłem drogi krajowej S61,
- c) przebudowę drogi nr 16 łączącej, autostradę A1 poprzez Ostródę – Olsztyn - Ełk - Augustów do gr. państwa na odcinku od Olsztyna do Ełku, polegającą na dostosowaniu jej do parametrów drogi ekspresowej S16,

których projektowany przebieg wraz z węzłami umożliwiającymi dostęp do tych dróg przedstawiono w Studium na rysunku nr 2.⁷⁶

W układzie komunikacji drogowej obsługi wewnętrznej⁷⁷ gminy Ełk nie przewiduje się zasadniczych zmian. Cały układ bazować będzie z nielicznymi wyjątkami na sieci istniejących dróg, które w zależności od ich rangi funkcjonalnej wymagać będą przebudowy lub modernizacji w celu dostosowania do parametrów klasy technicznej do jakiej je zaliczono.

5.1.1. Nadrzędny układ w sieci dróg publicznych gminy stanowią i stanowiąc będą:

1) drogi krajowe

- nr 16 Augustów - Ełk - Olsztyn - Grudziądz (klasy techn. GP, postulowana do klasy techn. S - dwujezdniowa),
- projektowana droga nr S61 Kowno – Suwałki – Ełk – Ostrów Mazowiecka – Warszawa,⁷⁸
- nr 65⁷⁹ Ełk — Gołdap — granica państwa z obwodem Kaliningradzkim w Rosji (kl. Techn. GP),
- nr 65⁸⁰ Białystok - Grajewo - Ełk (kl. Techn. GP)

2) oraz drogi wojewódzkie:

⁷⁵ Zmiana wprowadzona uchwałą Nr XXXVIII/300/2012 Rady Gminy Ełk z dnia 26.09.2012 r.

⁷⁶ Zmiana wprowadzona uchwałą Nr XLV/325/2017 Rady Gminy Ełk z dnia 29.05.2017 r.

⁷⁷ Zmiana wprowadzona uchwałą Nr XLV/325/2017 Rady Gminy Ełk z dnia 29.05.2017 r.

⁷⁸ Zmiana wprowadzona uchwałą Nr XLV/325/2017 Rady Gminy Ełk z dnia 29.05.2017 r.

⁷⁹ Zmiana wprowadzona uchwałą Nr XLV/325/2017 Rady Gminy Ełk z dnia 29.05.2017 r.

⁸⁰ Zmiana wprowadzona uchwałą Nr XLV/325/2017 Rady Gminy Ełk z dnia 29.05.2017 r.

- nr 65⁸¹ Ełk - Zelki - Staświny (kl. Techn. G)
- nr 65 Nowa Wieś Ełcka - Drygały - Biała Piska (kl. Techn. GP⁸²)

Sieć dróg krajowych i wojewódzkich wynika z ustaleń zawartych w rozporządzeniu Rady Ministrów z dnia 15 grudnia 1998 r. w sprawie wykazu dróg krajowych i wojewódzkich (Dz.U. Nr 160 z 1998 r. poz. 1071).

- 3) Podstawowy układ w sieci dróg publicznych gminy stanowić będą drogi powiatowe, a układ uzupełniający drogi gminne. Wykaz tych dróg podano niżej w tabelach nr 1 nr 2.

W wyniku dokonanej reformy administracyjnej kraju zaliczenie dróg publicznych do kategorii dróg powiatowych wynika z Uchwały Rady Powiatu Ełk, natomiast zaliczenie dróg do kategorii dróg gminnych - wynika z Uchwały Rady Gminy Ełk - na mocy Ustawy z dnia 24 lipca 1998 r. o zmianie niektórych ustaw określających kompetencje organów administracji publicznej w związku z wyżej wymienioną reformą administracji (Dz.U. nr 106 z 1998 r. poz. 668).

Stosownie do rozporządzenia Rady Ministrów z dnia 15 grudnia 1998 r. w sprawie wykazu dróg krajowych i wojewódzkich (Dz.U. Nr 160 z 1998 r., poz. 1071) dotychczasowe drogi krajowe lub wojewódzkie nie objęte wyżej wymienionym wykazem stały się drogami powiatowymi. Na terenie gminy Ełk taki przypadek zaistniał w odniesieniu do byłej drogi wojewódzkiej Straduny- Połom, która obecnie stanowi drogę powiatową nr 310.

5.1.2. Uwarunkowania funkcjonalne dla dróg krajowych w obrębie gminy Ełk.

- 1) Projektowana jest droga DK16 relacji gr. województwa – Kisielice – Iława – Ostróda – Olsztyn – Barczewo – Biskupiec – Mrągowo - Mikołajki – Orzysz – Ełk – gr. województwa w klasie drogi ekspresowej S16, która w części jest już realizowana. Na rysunku „Studium ...” wrysowano najbardziej prawdopodobny jej przebieg.
- 2) W ciągu drogi DK16 zrealizowana została północna obwodnica miasta w klasie drogi GP (główna ruchu przyspieszonego) na odcinku od ul. Przemysłowej do ul. 11 listopada włącznie. Węzeł na obwodnicy z ulicą Przemysłową stanowi włączenie ruchu

⁸¹ Zmiana wprowadzona uchwałą Nr XLV/325/2017 Rady Gminy Ełk z dnia 29.05.2017 r.

⁸² Zmiana wprowadzona uchwałą Nr XLV/325/2017 Rady Gminy Ełk z dnia 29.05.2017 r.

miejskiego z ulicy Suwalskiej i wyprowadza go na obwodnicę omijając zabudowane tereny miejskie. W przyszłości planowane jest przedłużenie obwodnicy północnej poprzez węzeł z drogą S61. Pozwoli to wyłączenie ruchu tranzytowego na kierunku wschód – zachód z m. Ełku.⁸³

3) Modernizacji wymaga przebieg drogi nr 16 przez Ruską Wieś.

Jeden z proponowanych przez Generalną Dyрекcją⁸⁴ Dróg Krajowych i Autostrad 16 wariantów przebiegu DK nr 16 według opracowanego „Studium techniczno-ekonomiczno-środowiskowe dla budowy drogi krajowej nr 16 na odcinku Mrągowo-Orzysz-Ełk wraz z obwodnicą Orzysza w ciągu drogi krajowej nr 63 – etap II”, dotyczy odcinka pomiędzy wsiami Rękusy i Talusy, jak na poniższym schemacie. Na obecnym etapie projektowym nie jest możliwe rozstrzygnięcie, czy wariant nr 16 będzie realizowany oraz przy jego wyborze zajęcia konkretnych terenów przez pas drogowy. W planowaniu przestrzeni na tym odcinku należy wziąć pod uwagę ewentualną przebudowę drogi krajowej, lokalizując budynki mieszkalne, zamieszkania zbiorowego oraz użyteczności publicznej w odległości zapewniającej zachowanie w zależności od przeznaczenia budynku, dopuszczalnego poziomu hałasu i wibracji, określonych w przepisach o ochronie środowiska. Obiekty budowlane przy drogach krajowych oraz niebędące obiektami budowlanymi reklamy umieszczane przy drogach poza obszarami zabudowanymi, powinny być sytuowane w odległości od zewnętrznej krawędzi jezdni zgodnie z ustawą o drogach publicznych. Projektowane sieci infrastruktury technicznej i drogi rowerowe należy lokalizować poza pasem drogowym drogi krajowej. Docelowo po rozbudowie drogi krajowej nr 16 do parametrów technicznych klasy GP (główna ruchu przyspieszonego) obsługa komunikacyjna przyległych terenów do drogi krajowej odbywać się będzie drogami serwisowymi włączonymi do drogi głównej na najbliższym skrzyżowaniu.⁸⁵

4) Projektowana droga na odcinku Ostrów Mazowiecka – Łomża – Stawiski – Szczuczyn – Ełk – Suwałki – Budzisko (gr. państwa) w klasie drogi ekspresowej S61 przechodzi przez teren gminy. Dostęp do drogi z terenu miasta i gminy Ełk odbywać się będzie przez dwa węzły, węzeł wschodni z drogą nr 16 oraz węzeł południowy z drogą DK nr 65.⁸⁶

5) W celu umożliwienia dostosowania dróg krajowych do wymaganych standardów techniczno - funkcjonalnych należy zabezpieczyć rezerwy terenów do niej przylegające do łącznej szerokości

⁸³ Zmiana wprowadzona uchwałą Nr XLV/325/2017 Rady Gminy Ełk z dnia 29.05.2017 r.

⁸⁴ Zmiana wprowadzona uchwałą Nr XLV/325/2017 Rady Gminy Ełk z dnia 29.05.2017 r.

⁸⁵ Zmiana wprowadzona uchwałą Nr XXXI/226/2016 Rady Gminy Ełk z dnia 26.08.2016 r.

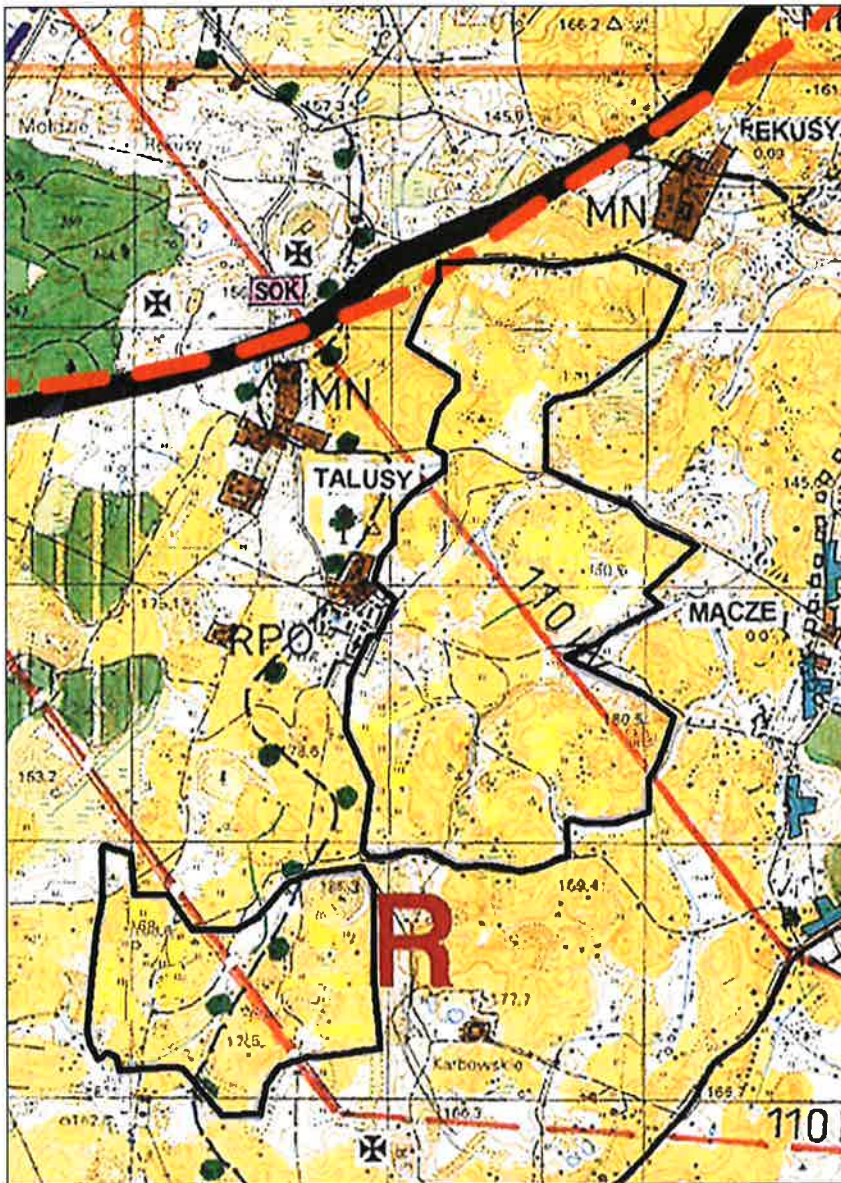
⁸⁶ Zmiana wprowadzona uchwałą Nr XLV/325/2017 Rady Gminy Ełk z dnia 29.05.2017 r.

- minimum 50m w liniach rozgraniczających, chroniąc te tereny przed zainwestowaniem budowlami lub trwałymi urządzeniami.
- 6) Droga nr 657 otrzymała nr 65. W drodze tej⁸⁷ na wysokości wsi Straduny i Oracze należy wykonać obwodnicę po stronie wschodniej tych wsi eliminując przyszły ruch szybki z niebezpiecznej krętej drogi przez wsie .
 - 7) Droga nr 669 otrzymała nr 65. W drodze tej⁸⁸ na wysokości Nowej Wsi Ełckiej po jej północnej stronie należy wykonać nowy odcinek drogi omijający centrum wsi, które jest w tej chwili tą drogą podzielone. Długość projektowanego odcinka drogi około 1300m z koniecznością budowy nowego mostu na rzece Ełk
 - 8) Każdorazowe prace inwestycyjne projektowane w sąsiedztwie dróg krajowych należy bezwzględnie uzgadniać z zarządcą drogi.⁸⁹


⁸⁷ Zmiana wprowadzona uchwałą Nr XLV/325/2017 Rady Gminy Ełk z dnia 29.05.2017 r.

⁸⁸ Zmiana wprowadzona uchwałą Nr XLV/325/2017 Rady Gminy Ełk z dnia 29.05.2017 r.

⁸⁹ Zmiana wprowadzona uchwałą Nr XLV/325/2017 Rady Gminy Ełk z dnia 29.05.2017 r.



Schemat.

 przebieg jednego z 16 wariantów DK nr 16 na odcinku Talusy - Rękusy



granice zmiany Studium na podstawie uchwały Rady Gminy Ełk nr XI/79/2015 z dnia 24.06.2015r. w sprawie przystąpienia do sporządzenia zmiany Studium uwarunkowań i kierunków zagospodarowania przestrzennego Gminy Ełk na terenach położonych w obrębach Talusy, Rękusy, Pistki

5.1.3. Uwarunkowania funkcjonalne dla dróg wojewódzkich.

Wymienione wyżej w p-kcie 2, poz. 5.1.1. drogi wojewódzkie powinny być jak najszybciej zmodernizowane z dostosowaniem do parametrów wynikających z ich kategorii i hierarchii.

Dotyczy to szczególnie drogi Ełk - Bajtkowo (Biała Piska), która na wielu odcinkach jest drogą niebezpieczną dla ruchu (wąska jezdnia, blisko rosnące drzewa i liczne włączenia z dróg gminnych i indywidualnych posesji).

5.1.4. Uwarunkowania funkcjonalne dla dróg powiatowych.

Do najpilniejszych w przedsięwzięcia modernizacyjne spośród 17 dróg powiatowych na terenie gminy Ełk należy zaliczyć drogi stanowiące trasy turystyczne, najbardziej intensywnie użytkowane.

Są to w szczególności:

- droga nr 338 Ełk - Wiśniowo Ełckie (Rajgród)
- droga nr 310 Straduny - Sajzy - Połom
- droga nr 320 Bartosze - Rożyńsk (Skomack Wielki)
- droga nr 322 z Rożyńska do połączenia z drogą krajową nr 16 Ełk - Orzysz - Olsztyn.

5.1.5. Uwarunkowania funkcjonalne dla dróg gminnych.

Spośród ok. 120 km dróg gminnych znaczna ich część wymaga modernizacji, a niektóre regulacji i urządzenia. W hierarchii potrzeb pierwszeństwo należy przyjąć w odniesieniu do dróg uczęszczanych jako trasy turystyczne, otaczających jeziora lub łączących miejscowości o funkcjach turystyczno - wypoczynkowych z potencjalnymi możliwościami rozwojowymi. Spośród nich można wymienić takie jak:

- Mrozy - Sordachy - Koziki - Giże,
- Nowa Wieś Ełcka - Barany,
- Barany - Chruściele,
- Przytuły - Płociczno,
- Straduny - Płociczno,
- Straduny — Malinówka,
- Chrzanowe - Bienie - Lepaki Małe,
- Bienie – Małkinie

5.2. Komunikacja kolejowa.

- 1) Przez teren gminy Ełk przebiegają 4 normalnotorowe jednotorowe linie kolejowe, w tym:
 - Linia I rzędna Białystok - Ełk - Olsztyn przez Giżycko, Korsze - na odcinku od Białegostoku do Ełku już zelektryfikowana;
 - Linia II rzędna Ełk - Mikołajki - Olsztyn;
 - Linia II rzędna Ełk - Szczytno - Olsztyn, już tylko dla czarterowych przewozów towarowych oraz
 - Linia II rzędna Ełk - Gołdap także tylko do przewozów towarowych.
- 2) Ponadto nieczynna od niedawna linia kolei wąskotorowej (dawna Ełcka Kolej Dojazdowa) na trasie Ełk - Laski Małe - Turawo z odgałęzieniem w Laskach Małych do wsi Zawady Tworki.
- 3) W zakresie przewozów pasażerskich poza Ełkiem - tylko Woszczele położone na trasie Ełk - Giżycko jako jedyna w gminie wieś ma przy-

stanek PKP, ale właśnie poprzez Ełk ma doskonałe połączenia z całym krajem. Żałować należy zlikwidowanych połączeń pasażerskich na kierunkach do Gołdapi i Szczytna (p. Ruciane Nidę) no i oczywiście mającej status zabytku wąskotorówki - bo stanowiły one niewątpliwy element aktywizacji turystycznej i przez to gospodarczej gminy Ełk.

- 4) W strategii rozwoju społeczno - gospodarczego województwa warmińsko - mazurskiego zapisano propozycję, aby w miejsce likwidowanych nierentownych linii PKP dążyć do uruchomienia na tych odcinkach alternatywne środki transportu typu tramwaje kolejowe. W sytuacji gminy Ełk, w której do większości wsi docierają autobusy komunikacji miejskiej a system komunikacji PKS jest bardzo dobrze rozwinięty ciekawa z pewnością propozycja - wydaje się nierealna, przede wszystkim na koszty eksploatacji i utrzymania tych linii.

5.3. Komunikacja lotnicza.

W dyskusji z przedstawicielami władz miasta Ełk zgłoszono postulat aby w Studium uwarunkowań i kierunków zagospodarowania przestrzennego gminy Ełk rozważyć możliwości przestrzenne lokalizacji lotniska pasażerskiego o znaczeniu co najmniej regionalnym.

Ełk jako ośrodek miejski o znaczeniu ponadregionalnym, będący jednocześnie siedzibą gminy miejskiej i gminy wiejskiej - jest i nadal będzie się aktywizował jako ośrodek rozrządu ruchu turystycznego, otwierający się na Europę, co uznane zostało za jedną z podstawowych zasad wiodących dla b. województwa suwalskiego, a powtórzone w wytycznych do „Studium” gminy Ełk przekazanych zarządowi gminy przez Warmińsko - Mazurskie Biuro Planowania Przestrzennego w Olsztynie.

W niniejszym „Studium” gm. Ełk zaproponowano dogodną zdanem zespołu autorskiego lokalizację lotniska koło miejscowości Lega, położonej w odległości ok. 10 km od centrum Ełku, doskonale skomunikowanej z Ełkiem i z istniejącym już w pobliżu 3 - gwiazdkowym hotelem w Chełchach odległym od proponowanego miejsca lokalizacji lotniska zaledwie o ok. 4 km. Wybrany teren, na poziomie 144,0 m n p m, to równina wolna od zabudowy i napowietrznych linii elektroenergetycznych na długości ponad 3 km. W przypadku akceptacji „pomysłu” z lotniskiem władze gminy powinny podjąć działanie w celu pozyskania do swoich zasobów stosownej wielkości terenu, obecnie jeszcze jako użytku rolnego. Kiedyś może to stanowić ewentualny aport samorządu gminy w przedsięwzięcie inwestycyjne.

Obiekty budowlane o wysokości równej i większej od 50,0 m n.p.t. należy zgłosić przed wydaniem decyzji o pozwoleniu na budowę, do Szefostwa Służby Ruchu Lotniczego i Sił Zbrojnych RP.⁹⁰

⁹⁰ Zmiana wprowadzona uchwałą Nr II/19/2010 Rady Gminy Ełk z dnia 03.12.2010 r.

6. Zasady ochrony środowiska.

Ochrona środowiska, stosownie do zapisu w ustawie o ochronie i kształtowaniu środowiska wyrażana będzie w szczególności:

- racjonalnym kształtowaniem środowiska i gospodarowaniem zasobami przyrodniczymi zgodnie z zasadą zrównoważonego rozwoju;
- przeciwdziałaniem lub zapobieganiem szkodliwym wpływom na środowisko mogącym spowodować jego zniszczenie, zanieczyszczenie, zmiany cech fizycznych lub charakteru elementów przyrodniczych;
- przywracaniem do stanu właściwego elementów przyrodniczych.

6.1. System obszarów środowiska przyrodniczego na terenie gminy Ełk, podlegający ochronie prawnej tworzą:

6.1.1. Obszary chronionego krajobrazu, zajmujące ok. 70% całego obszaru gminy i obejmujące:

- rezerwat przyrody „Bartosze” z unikatową fauną i ostoją bobrów,
- 17 pomników przyrody (pojedyncze i grupowe),
- wody otwarte jezior, rzek i cieków wodnych,
- lasy;
- parki podworskie;
- wyróżniające się polodowcowe formy ukształtowania terenów;
- obiekty kulturowe i struktury przestrzenne osadnictwa.

6.1.2. Inne elementy środowiska przyrodniczego jak:

- Główny Zbiornik Wód Podziemnych,
- użytki rolne o wysokiej bonitacji gleb,
- zasoby naturalnych złóż surowcowych: kruszywa i gliny.

6.2. W przedsięwzięciach na rzecz ochrony i poprawy stanu środowiska przyrodniczego gminy należy:

6.2.1 Przeciwdziałać zanieczyszczaniu wód otwartych ściekami bytowymi i środkami ochrony roślin, poprzez:

- ujawnianie i likwidowanie zrzutu ścieków bezpośrednio do tych wód,
- dalszą rozbudowę komunalnych systemów kanalizacji sanitarnej, a tam gdzie jej brak - warunkować nowo powstające lub już funkcjonujące siedliska albo obiekty infrastruktury społecznej - budową lokalnych systemów i urządzeń do usuwa-

nia, czasowego gromadzenia i neutralizacji ścieków (ekologiczne przydomowe oczyszczalnie, szczelne zbiorniki z tworzyw sztucznych).

- 6.2.2. Uregulowanie prawne wspomagające decyzje w zakresie gospodarki przestrzennej gminy w sąsiedztwie wód otwartych stanowi Rozporządzenie nr 82/98 b. Wojewody Suwalskiego z dnia 15 czerwca 1998 r. w sprawie gospodarki przestrzennej na obszarach chronionego krajobrazu (Dz. Urz. Woj. suwalskiego nr 46, poz. 194 z 1998 r.) ustalające strefy ochronne jezior. Niestety akt ten zabezpiecza tylko wody otwarte jezior, nie uwzględnia rzek i cieków wodnych, tak jak uczynił to b. Wojewoda Olsztyński w Rozporządzeniu nr 53 z dnia 16 czerwca 1998 r. - w sprawie systemu obszarów chronionych, wyznaczania obszarów chronionego krajobrazu i zasad gospodarowania na tych terenach (Dz. Urz. woj. olsztyńskiego Nr 13, poz. 186 z 1998 r.)

Należy oczekiwać, że niebawem Wojewoda Warmińsko - Mazurski ogłosi nowe Rozporządzenie w tej kwestii, które będzie obowiązywało w granicach obecnego województwa.

- 6.2.3. Chronić wody podziemne przed przedostawaniem się zanieczyszczeń z nielegalnych wysypisk odpadów stałych i wylewisk nieczystości —szczególnie w obszarze oznaczonego na rys. nr 2 Studium Głównego Zbiornika Wód Podziemnych, którego warstwa wodonośna w piaszczysto - żwirowych utworach czwartorzędowych znajduje się już poniżej 20 m od powierzchni ziemi, często bez właściwej izolacji naturalnej. Z obszaru położonego nad GZWP wyeliminować wszelkie nieekologiczne formy gospodarowania.
- 6.2.4. Powiększać powierzchnię obszarów leśnych, kosztem najtańszych gruntów ornych - wykorzystując posiadany już przez gminę, a sporządzony przy zaangażowaniu Dyrekcji Nadleśnictwa Ełk operat terenów polno - leśnych. Wynikające z operatu propozycje dolesień uwidocznione są na rys. nr 2 „Studium”. W istniejących lasach dążyć do przekształcenia struktury terenów leśnych w kierunku zwiększania zasięgu lasów ochronnych, w szczególności wodochronnych.
- 6.2.5. Dążyć do sukcesywnej rehabilitacji struktur przestrzennych osadnictwa i zespołów gospodarczych byłych PGR - degradujących krajobraz substandardową formą zabudowy. W pierwszej kolejności działaniem objąć obiekty położone przy trasach turystycznych.
- 6.2.6. Dążyć do rehabilitacji i rewitalizacji pozostałości ponad 20 dawnych (Parków dworskich. Podobnie jak w poprzednim punkcie - dotyczyć ta będzie obiektów użytkowanych przez byłe PGR i POHZ, a w części pozostających jeszcze w zasobach AWRSP. Proponuje się, aby stosowne uwarunkowania do w/w operacji uwzględniać w treści aktów naturalnych przy sprzedaży nieruchomości.

- 6.2.7. Dążyć do rewitalizacji zadrzewień śródpolnych stanowiących ostoję wielu gatunków fauny i funkcjonowanie lokalnego ekosystemu.
- 6.2.8 Chronić przed przeznaczeniem na cele nierolnicze użytki rolne klasy III i ograniczać na te cele do minimum grunty z glebami R-IVa. Wyjątkowe podejście należy zastosować do przeznaczenie na cele nierolnicze użytków rolnych położonych w bezpośrednim sąsiedztwie Ełku, mogących stanowić tereny rozwojowe miasta, uzbrojone już w infrastrukturę techniczną bądź znajdujące się w ich zasięgu.
- 6.2.9. Chronić przed nierozważnym zainwestowaniem tereny zalegania udokumentowanych złóż surowcowych pochodzenia mineralnego, takich jak kruszywa naturalne i gliny. Powinna obowiązywać zasada: najpierw wyeksploatowanie zasobów potem sensowne zagospodarowanie terenów po wyrobiskowych na cele rolnicze, gospodarki rybackiej, bądź rekreację (przykład: Chrzanowe k/Ełku).

Udokumentowane złoża, a jeszcze nie eksploatowane znajdują się w okolicach wsi: Oracze, Miluki, Płociczno, Krokocie i Czaple *Guzki, Mołdzie, Pistki,⁹¹ Talusy i Rękusy.⁹²*

Uwarunkowania realizacyjne:

- 1) *Transport urobku z terenów eksploatacyjnych po drogach publicznych wymaga bezwzględnie uzyskania zgody ich zarządców.⁹³*
wykreślony.⁹⁴
- 2) *W obszarze planowanej eksploatacji kruszywa występują udokumentowane stanowiska archeologiczne oznaczone jak: A - Mołdzie, stanowisko nr 7 (AZP 23-77/37), B - Mołdzie, stanowisko nr 8 (AZP 23-77/38), C-Pistki, stanowisko nr 4 (AZP 23-77/39).*

W związku z powyższym nakazuje się aby:

- *na obszarze stanowisk archeologicznych wszelkie działania były uzgodnione z Wojewódzkim Urzędem Ochrony Zabytków w Olsztynie Delegatura w Ełku;*
- *prace ziemne na obszarze stanowisk wymagają przeprowadzenia wyprzedzających badań archeologicznych.⁹⁵*

- 6.2.10. Chronić przed zanieczyszczeniem powietrze atmosferyczne. Temu celowi służy już i służyć będzie nadal polityka decyzyjna Gminy warunkująca realizację nowych inwestycji zastosowaniem w ogrzewnictwie wyłącznie mediów ekologicznych (energia elektryczna, gaz, olej opalowy, energia odnawialna).
- 6.2.11. W działaniu na rzecz ochrony przed hałasem, zarządcy dróg kra-

⁹¹Zmiana wprowadzona uchwałą Nr XXXVI/313/2008 Rady Gminy Ełk z dnia 30.06.2008 r.

⁹² Zmiana wprowadzona uchwałą Nr XXXI/226/2016 Rady Gminy Ełk z dnia 26.08.2016 r.

⁹³ Zmiana wprowadzona uchwałą Nr XXXVI/313/2008 Rady Gminy Ełk z dnia 30.06.2008 r.

⁹⁴ Zmiana wprowadzona uchwałą Nr XXXI/226/2016 Rady Gminy Ełk z dnia 26.08.2016 r.

⁹⁵ Zmiana wprowadzona uchwałą Nr XXXVI/313/2008 Rady Gminy Ełk z dnia 30.06.2008 r.

jowych, wojewódzkich i powiatowych będą zobowiązani w decyzjach o warunkach zabudowy i zagospodarowania nowych, bądź modernizowanych dróg - do stosowania skutecznych ekranów z zieleni izolacyjnej szczególnie w obszarach siedlisk ludzkich i obiektów usługowych.

6.2.12. W działaniach na rzecz zabezpieczenia przed *oddziaływaniem pola elektromagnetycznego*⁹⁶ - w polityce przestrzennej dążyć się będzie do lokalizacji linii przesyłowych elektroenergetyki o wysokich napięciach (110-400 kV) jak najdalej od terenów istniejącego i przewidywanego zarówno w Studium jak i miejscowych planach zagospodarowania przestrzennego - zainwestowania mieszkalnego i usługowego. W przypadku, kiedy to zbliżenie będzie nieodzowne warunkiem decyzji lokalizacyjnej będzie zobowiązanie inwestora do bezkonfliktowego uregulowania roszczeń osób w taki sposób, aby przebywanie w strefie zagrożonej *oddziaływaniem*⁹⁷ było wykluczone.

Ponadto w celu zmniejszenia do minimum oddziaływania pola elektromagnetycznego na ludzi i środowisko przyrodnicze oraz zminimalizowania ochrony przed polem elektromagnetycznym należy:

- *zapobiegać zagrożeniom poprzez wyznaczenie w miejscowych planach zagospodarowania przestrzennego odpowiednich pasów technologicznych dla linii napowietrznych 400 kV, 220 kV i 110 kV,*
- *w miejscowych planach zagospodarowania przestrzennego wprowadzić stosowne zakazy w obrębie pasów technologicznych linii elektroenergetycznych,*
- *stosować dopuszczalne wskaźniki poziomu pola elektromagnetycznego, zgodnie z obowiązującymi w tym zakresie przepisami szczególnymi.*⁹⁸

6.2.13. *wykreślony*⁹⁹.

6.3. Obszary proponowane lub przewidziane do objęcia ochroną prawną.

6.3.1. Położenie znacznego obszaru gminy Ełk w korytarzu ekologicznym wynikającym z koncepcji krajowej sieci ekologicznej ECONET - Polska (Ecological Network - Poland) o znaczeniu krajowym łączącym przyrodnicze obszary węzłowe o najwyższej randze krajowej i międzynarodowej, obligować będzie do szczególnej uwagi w gospodarce przestrzennej gminy. Wobec faktu, że w obszarze w/w korytarza ekologicznego uwidocznionego w sposób graficzny na rysunkach „Studium” - znajduje się międzygminne wysypisko - wy-

⁹⁶ Zmiana wprowadzona uchwałą Nr XXXVIII/300/2012 Rady Gminy Ełk z dnia 26.09.2012 r.

⁹⁷ Zmiana wprowadzona uchwałą Nr XXXVIII/300/2012 Rady Gminy Ełk z dnia 26.09.2012 r.

⁹⁸ Zmiana wprowadzona uchwałą Nr XXXVIII/300/2012 Rady Gminy Ełk z dnia 26.09.2012 r.

⁹⁹ Zmiana wprowadzona uchwałą Nr XXXI/226/2016 Rady Gminy Ełk z dnia 26.08.2016. r.

daje się za stosowne aby wojewódzki organ ochrony środowiska w Olsztynie ustalił stosowne uwarunkowania na jakich ten obiekt będzie miał dalej funkcjonować i w jakim czasokresie – w sposób nie degradujący założeń ECONET Polska.

6.3.2. Proponowany zespół przyrodniczo — krajobrazowy.

Urząd Gminy w Ełku jest w posiadaniu wniosku p. Marka Ciacha zamieszkałego w Ełku, adresowanego w 1996 r. do Straży Ochrony Przyrody w Suwałkach o wprowadzenie ochrony indywidualnej doliny rzeki Ełk w obszarze gruntów obrębu Konieczki, w drodze uznania za zespół przyrodniczo - krajobrazowy. Cały określony wyżej teren zajmują rozległe trzcinowiska, zespoły bagien, kępy drzew i krzewów, torfowiska, oczka wodne, lasy mieszane iglaste i bagienne (olsy).

Różnorodność typów środowisk stwarza możliwość współdziałania ze sobą różnych ekosystemów. Ochrona prawna zabezpieczyłaby unikatowy obszar przyrodniczy przed postępującą dewastacją i degradacją. Opisany obszar uwidoczniony jest na rysunku nr 3 „Studium”.

7. Zasady kształtowania rolniczej przestrzeni produkcyjnej.

7.1. Rolnictwo jako dominująca funkcja gminy.

O wiodącej funkcji gminy w strukturze funkcjonalno - przestrzennej gminy decydują zasadniczo 3 czynniki:

- udział użytków rolnych w ogólnej powierzchni gruntów, który w gminie Ełk wynosi ponad 54%;
- zatrudnienie w sektorze rolniczym, które sięga prawie 60% zawodowo czynnych osób;
- jakość użytków rolnych, która charakteryzuje się przewagą żyznych gleb o bonitacji od R INI a do R IV b w gruntach ornych i stanowi ponad 70% tych gruntów oraz od III do IV klasy w użytkach zielonych stanowiąc ponad 51 % tych użytków.

Pomimo dość silnej antropopresji w sferze turystyczno - wypoczynkowej wynikającej z bogatych walorów środowiska przyrodniczego - funkcja rolnicza gminy wspomagana rozsądną restrukturyzacją gospodarki rolnej długo jeszcze będzie podstawowym czynnikiem społeczno - gospodarczego rozwoju gminy.

7.2. Stosownie do przesłanek wynikających ze studium zagospodarowania przestrzennego województwa, a następnie z projektu planu zagospodarowania przestrzennego województwa warmińsko - mazurskiego dalszy rozwój rolnictwa winien być realizowany w oparciu o następujące zasady polityki przestrzennej:

- na terenach o korzystnych warunkach przyrodniczo - rolniczych i mniejszej wrażliwości na antropopresję postuluje się

rozwój większych gospodarstw rolnych o charakterze farmer-skim. Dotyczy to szczególnie obszarów w południowo – zachodniej i południowej części gminy.

- na terenach wrażliwych na antropopresję preferuje się rozwój rolnictwa opartego o ekologiczne zasady gospodarowania, polegające na wykorzystaniu zasad funkcjonowania agrosystemów i krajobrazu rolniczego. Rolnictwo to dopuszcza stosowanie środków chemicznych, ale po uprzednim rozpoznaniu niezbędnych potrzeb i właściwych proporcji.
- na obszarach o wysokich walorach przyrodniczo - krajobrazowych, w gospodarstwach rolnych produkujących żywność wysokiej jakości postuluje się rozwój agroturystyki.

7.3. Geograficzne predyspozycje terenów dla poszczególnych form wykorzystania rolniczej przestrzeni produkcyjnej scharakteryzowano w pozycjach 1.2.1. oraz 1.2.3. niniejszego rozdziału przy uzasadnieniu podziału na strefy polityki przestrzennej gminy.

7.4. Przeciwdziałać należy przeznaczaniu użytków rolnych wysokich klas bonitacyjnych z wyjątkiem określonym w pozycji 6.2.8. tekstu.

8. Zasady ochrony dziedzictwa i środowiska kulturowego.

8.1. Podstawa formułowania zasad

Podstawę do sformułowania wymienionych w tytule zasad przyjętych w Studium uwarunkowań i kierunków zagospodarowania przestrzennego gminy Ełk stanowiło „Studium wartości kulturowych gminy Ełk” sporządzone przez Panów: dr Janusza Mackiewicza i mgr Jerzego Brzozowskiego

W powyższym opracowaniu dokonano:

- waloryzacji krajobrazu kulturowego,
- sprecyzowania wytycznych konserwatorskich,
- określenia stref Ochrony Konserwatorskiej (SOK),
- zestawienia wszystkich obiektów podlegających ochronie zabytków i innych obiektów kulturowych.

8.2. Waloryzacja krajobrazu kulturowego.

Metoda waloryzacji krajobrazu kulturowego polega na wyznaczeniu w obszarze gminy Ełk 97 Jednostek Architektoniczno — Krajobrazowych (JARK) integrujących walory środowiska przyrodniczego i kulturowego o zróżnicowanym stopniu presji antropogenicznej (działalności ludzkiej), której wynikiem jest dzisiejsza wartość mniej lub bardziej zdeformowanych obiektów kulturowych i ich otoczenia (obraz przestrzenny Jednostek Architektoniczno - Krajobrazowych i ich wartości zabytkowo krajobrazowe przedstawiono na mapie stanowiącej zał.

nr 3).

8.3. Wytyczne konserwatorskie.

W odniesieniu do poszczególnych JARK, których zestawienie i oznaczenia rodzajów ochrony podano w załączniku nr 3 ustalono 3 rodzaje ochrony konserwatorskiej:

8.3.1. Ochrona częściowa (ozn. „B”) obejmującą przede wszystkim treści i formy, a w możliwym zakresie także substancje 36 jednostek:

- | | | |
|--------------|-------------------|-------------------------|
| - Bajtkowo | - Lepaki Małe | - Przytuły |
| - Barany | - Malinówka | - Regiel |
| - Bartosze | - Małkinie | - Rożyńsk |
| - Bobry | - Miluki | - Ruska Wieś |
| - Chechły | - Mołdzie | - Sajzy |
| - Chruściele | - Mrozy Wielkie | - Sędki |
| - Chrzanowo | - Nowa Wieś Ełcka | - Siedliska (zachodnie) |
| - Guzki | - Oracze | - Sordachy |
| - Kałęczyny | - Pistki | - Straduny |
| - Koziki | - Piaski | - Szeligi – Buczki |
| - Krokocie | - Płociczno | - Talusy |
| - Lega | - Przykopka | - Woszczele |

W ramach tej ochrony niezbędne będzie narzucenie pewnych rygorów w zakresie utrzymania historycznie wykształconych układów dróg oraz form budownictwa. Nowa zabudowa siedliskowa oraz budownictwo letniskowe w tym obszarze powinno w sposób szczególnie nawiązywać do tradycyjnych form mazurskich w ich konstrukcji i detalu.

8.3.2. Ochrona ekspozycji (ozn. „E”).

Ochrona w tej jedynej tego rodzaju na terenie gminy jednostce obejmującej teren byłego POHZ po zachodniej stronie jeziora Ełk (Lp. 59) ma szczególne odniesienie do zachowania walorów krajobrazowych.

8.3.3. Ochrona krajobrazowa (ozn. „K”) odnosi się do 3 JARK o nr w tabeli:

- 29 - obejmująca jezioro Jachimowo,
- 37 - obejmująca jezioro Woszczelskie,
- 45 - obejmująca jezioro Selmęt Wielki.

8.4. Strefy Ochrony Konserwatorskiej (SOK)

8.4.1. W „Studium” gminy Ełk zaproponowano utworzenie 17 stref ochrony kulturowym i zabytkowym całe wsie lub ich fragmenty. Wytyczne konserwatorskie postulują aby SOK miała charakter kompleksowy i

dotyczyła całego obszaru Jednostki Architektoniczno - Kulturowej. Szczegółowe ustalenia będą zależały od decyzji Wojewódzkiego Konserwatora Zabytków w Olsztynie, który winien wyposażyć urzędy gmin mapy z obrębami SOK w czytelnych skalach. Postuluje się, aby w pierwszym rzędzie objąć strefami ochrony konserwatorskiej całą wieś Rożyńsk oraz większą część Stradun. Strefy Ochrony Konserwatorskiej oznaczone są na rysunku nr 2 Studium symbolem SOK

8.5. Wykaz zabytków architektury stanowi załącznik do I tomu „Studium”

W zestawieniu wykazano 268 istniejących na terenie gminy Ełk obiektów podlegających ochronie prawnej, w tym:

- zabytki architektury i budownictwa,
- budowle inżynierskie,
- zespoły dworskie i dworsko - parkowe,
- zamknięte cmentarze wojenne, wyznaniowe i rodzinne,
- kompleks wąskotorowej kolejki dojazdowej.
- udokumentowane stanowiska archeologiczne,

Uwaga! Na rysunku Studium oznaczono tylko miejsca stanowisk archeologicznych według „Studium wartości kulturowych” wym. w poz. 8.1. - zdaniem autorów tego studium jako najważniejsze. W toku sporządzania miejscowych planów zagospodarowania przestrzennego Archeolog Wojewódzki w Olsztynie może zgłosić uwarunkowania wobec innych nie wymienionych w studium obiektów.

8.6. Przeciwdziałanie niszczeniu i dewastacji środowiska kulturowego.

Jedną z najprostszyc form jest oznakowanie obiektów podlegających ochronie prawnej. W odniesieniu do obiektów budowlanych przynajmniej część z nich jest oznakowana, natomiast nie są oznakowane miejsca lub obszary udokumentowanych obiektów archeologicznych, co stwarza potencjalne zagrożenie ich nawet nieświadomego zniszczenia.

Urząd gminy w Ełku udostępnić będzie Archeologowi Wojewódzkiemu programy rozwoju infrastruktury technicznej (drogi, kolektory wod.-kan.) stanowiące zadania własne gminy w celu podjęcia ewentualnych badań archeologicznych wyprzedzających działania inwestycyjne.

9. Zasady rozwoju i kierunki funkcji rekreacyjnej.

9.1. Predyspozycje przestrzenne

Położenie gminy Ełk w sercu Pojezierza Ełckiego charakteryzującego się bogactwem walorów przyrodniczych i kulturowych, dobrze skomunikowanej połączeniami drogowymi i kolejowymi z całym krajem - stwarza realne szanse rozwojowe dla turystyki i wypoczynku.

Ośrodkami rozrządu mchu turystycznego jest w tej części Pojezierza głównie miasto Ełk z wciąż rozwijającą się bazą noclegową to mimo, że nie leży ono w obszarze administracyjnym gminy Ełk - stanowi bazę wypadową dla turystyki kwalifikowanej pieszej, kajakowej, rowerowej, a nawet zmotoryzowanej ukierunkowanej na korzystanie z walorów rekreacyjnych gminy.

Strefy obecnego zainteresowania turystyczno - wypoczynkowego ukształtowały się w zasadzie samorzutnie najczęściej na kanwę dostępności do licznych tu jezior i kompleksów leśnych.

Dominującymi akwenami, wokół których do tej pory koncentrowała się głównie funkcja turystyczno - wypoczynkowa w gminie Ełk są akweny:

- jez. Łaśmiady z przylegającymi do jego brzegów wsiami: Malinówka, Piaski i Sajzy,
- jez. Selmęt Wielki z położonymi nad nim wsiami: Mrozy Wielkie, Szeligi - Buczki.

Z analizy pozwoleń na budowę wydanych w ostatnich 5 -ciu latach oraz dokonanych samowoli budowlanych daje się zauważyć dalsza ekspansja na te tereny, szczególnie budownictwem letniskowym.

W „Studium zagospodarowania rekreacyjnego Pojezierza Ełckiego” sporządzonego w 1998 r. przez Wojewódzkie Biuro Planowania Przestrzennego w Suwałkach, w Zespole Urbanistycznym w Ełku - wyróżniono ogółem w obrębie gminy Ełk 29 miejscowości, o zróżnicowanej przydatności do pełnienia funkcji turystycznych, wyszczególnionych w poz. 9.2.

W niniejszym Studium uwarunkowań i kierunków zagospodarowania przestrzennego gminy Ełk rozszerzono ofertę turystyczno - wypoczynkową do 30 miejscowości, doliczając tereny byłego POHZ w Ełk na zachodnim brzegu jeziora Ełk.

9.2. Formy rozwoju turystyki i wypoczynku

Lp.	MIEJSCOWOŚĆ	P	TK	TR	TZ	Ż	AT	ML	TJ	UWAGI
1.	2.	3.	4.	5.	6.	7.	8.	9.	10.	11.
1	Bajtkowo			X				X		

2	Barany		X			X		X		
3	Bartosze	X	X	X				X		
4	Bienie		X	X			X	X		
5	Chruściele		X	X	X	X	X	X		
6	Chrzanowo		X					X		
7	Karbowskie						X	X		
8	Koziki		X	X		X	X	X		
9	Lepaki Małe		X	X			X			
10	Lepaki Wielkie		X	X			X			
11	Malinówka	X	X	X		X	X	X		
12	Małkinie			X			X	X	X	
13	Miluki	X	X					X	X	
14	Mołdzie	X	X	X				X		
15	Mrozy Wielkie	X	X	X	X			X		
16	Piaski	X	X	X		X	X	X		
17	Płociczno						X	X		
18	POHZ	X	X	X		X			X	
19	Przytuły						X	X		
20	Regiel						X	X	X	
21	Rożyńsk	X	X	X	X	X	X	X	X	
22	Rydzewo	X						X	X	
23	Sajzy	X	X	X		X	X	X	X	
24	Sędko		X	X			X			
25	Sordachy		X	X		X	X	X		
26	Straduny		X	X				X		
27	Suczki						X	X		
28	Szeligi - Buczki	X	X	X		X		X	X	
29	Woszczele			X				X		
30	Zdedy		X					X		w perspektywie

Legenda

P - turystyka pobytowa

TK - turystyka kajakowa

TR - turystyka rowerowa

TZ - turystyka zmotoryzowana

Ż - żeglarstwo

TJ - turystyka jeździecka

AT - agroturystyka

9.2.1. Turystyka pobytowa.

Poza istniejącą ogólnodostępną bazą pobytową w hotelach i pensjonatach w Szeligach - Buczkach, Malinówce, Bartoszach, Milukach, Rydzewie, Sajzach, Piaskach i Mrozach Wielkich na tę formę wypoczynku ma szansę łącznie 11 miejscowości. Największe możliwości rozwojowe wydaje się mieć Rożyńsk w oparciu o atrakcyjne jezioro Druglin oraz pobliskie kompleksy leśne. Jak widać w wyżej podanym zestawieniu Rożyńsk jako jedyna miejscowość jest predestynowana do wszystkich form turystyki i wypoczynku — pod warunkiem, że zagospodarowanie znacznych tu jeszcze rezerw terenowych dokonane zostanie w sposób zorganizowany, w oparciu o miejscowy plan zagospodarowania przestrzennego, który dla całej miejscowości winien być sporządzony.

Rangę turystyczną Rożyńska mogłaby w przyszłości jeszcze podnieść realizacja - dziś jeszcze tylko w pomysłach - kanału żeglownego łączącego akweny Pojezierza Ełckiego z Wielkimi Jeziorami Mazurskimi, co na rysunku Studium zostało uwidocznione.

Rozwój bazy dla turystyki pobytowej planowany jest na gruntach byłego POHZ w Ełku, po zachodniej stronie jeziora Ełckiego w formie hotelowej i pensjonatowej.

Szeroki wachlarz usług turystycznych zaoferowany być może jeszcze w Sajzach, ale już w oparciu o dostęp do jeziora Krzywego i przyległy kompleks leśny.

Turystyka pobytowa ma szansę rozwojowe wokół jeziora Selmęt Wielki, szczególnie w Mrozach Wielkich, w części zachodniej wsi oraz w Szeligach - Buczkach.

9.2.2. Agroturystyka.

Ta rozwijająca się na terenie gminy forma wypoczynku i zarazem działalności gospodarczej wspomagającej budżet gospodarstw rolnych na terenie gminy ma chyba największe szanse rozwoju. Praktycznie na terenach przylegających do jezior aż 17 miejscowości ma takie predyspozycje. Baza pobytowa w obiektach agroturystycznych może służyć jednocześnie jako baza etapowa dla turystyki kajakowej, rowerowej a także i pieszej. Sprzyjającą okolicznością dla rozwoju agroturystyki są żyzne gleby, na których produkować można zdrową żywność przy jednoczesnym ograniczaniu przeznaczenia wysokiej jakości użytków rolnych występujących w miejscowościach o dodatkowej funkcji rekreacyjnej na cele nierolnicze, także turystyczno - wypoczynkowe.

9.2.3. Turystyka kajakowa.

Na dzień dzisiejszy opierająca się na istniejących 3 szlakach:

- szlak rzeką Ełk do Czerwonego Dworu,
- szlak im. M. Kajki z Ełku przez jeziora: Sunowo, Lepaki i Guzki do jez. Druglin (trasa docelowa Ogródek),
- szlak Mazursko - Augustowski przebiegający z Olecka rzeką Legga, przez jezioro Selmęt Wielki, jez. Stackie (gm. Kalinowo) na jezioro Rajgrodzkie i dalej do Augustowa. Szlak ten ma wyjątkowa przyszłość przed sobą - dostępność przez Kanał Augustowski do Niemna,

Perspektywy rozwojowe w/w szlaków uwarunkowane są także rozwojem stosownej infrastruktury obsługi ruchu turystycznego na wodach (baza noclegowa, żywieniowa oraz zaopatrzenia, naprawy i sprzętu turystycznego).

9.2.4. Turystyka rowerowa.

Forma turystyki i rekreacji o dużych znamionach rozwojowych.

- 1) W przewodniku po gminie Ełk wydanym w 1995 r. staraniem samorządu gminnego - zaproponowano i opisano 14 lokalnych tras dla „pedałujących” turystów. W Studium w zasadzie je powtórzono w skondensowanej nieco formie w postaci 7 szlaków, ale obejmujących wszystkie najciekawsze i dostępne tereny wymienione w przewodniku.
- 9) Przez teren gminy przebiegać będzie jeden szlak turystyki rowerowej o znaczeniu regionalnym na trasie biegnącej od strony Orzysza (przez Stare Juchy, Grabnik), - Rożyńsk - Ełk - przez wieś na południowym brzegu jeziora Selmęt Wielki do wsi Zawdy Tworki w gminie Prostki, gdzie połączy się z trasą rowerową o znaczeniu międzynarodowym, będącą wariantem tzw. Hanzatycznego Traktu Rowerowego mającego swój początek w Lizbonie.

9.2.5. Turystyka piesza.

Ta forma relaksu fizycznego też opierać się będzie głównie o istniejące już w obszarze gminy szlaki piesze znakowane:

- szlak Kajkowski (niebieski) - 37 km,
- szlak Tatarski (zielony) - 19 km,
- szlak Mazur Garbatych (żółty) - o dług. docelowej do Gołdapi - 135 km.

Ponadto istnieje 5 szlaków pieszych nieoznakowanych w tym 2 z dojazdem do Giż albo do wsi Zawdy Tworki kolejką wąskotorową - dziś nie w pełni funkcjonujących z powodu zlikwidowania wąskotorowej Ełckiej Kolejki Dojazdowej.

Szczegółowy opis tras szlaków pieszych podany jest w I tomie „Studium”

9.2.6. Turystyka zmotoryzowana.

Założeniem „Studium” jest wskazanie proporcji lokalizacyjnych pod obiekty obsługi ruchu turystycznego przy dwu trasach komunikacyjnych stanowiących jednocześnie trasy turystyki zmotoryzowanej przebiegające przez teren gminy Ełk. Mogą to być obiekty wielofunkcyjne łączące motel, stację paliw, parkingi.

- 1) Przy drodze krajowej nr 16 na odcinku przy wjeździe do Ełku od strony Orzysza (w obszarze opracowywanego miejscowego planu zagospodarowania przestrzennego). Drugi tego typu obiekt jest przewidziany w planie zagospodarowania przestrzennego zespołu osadniczego Ełku w pobliżu planowanego włączenia ul. Przemysłowej (z kierunku Białegostoku) do planowanej obwodnicy północnej (nieopodal istniejącej stacji paliw).

- 10) Przy drodze powiatowej Ełk - Rajgród w obszarze gruntów wsi mrozy Wielkie.

9.2.7. Budownictwo letniskowe.

Wypoczynek we własnym domku stanowi największą i najgroźniejszą formę ekspansji na tereny o atrakcyjnym środowisku przyrodniczym w gminie Ełk. Rozwija się niekiedy w sposób niekontrolowany, jak to miało miejsce w Płocicznie, Milukach, Bartoszech, Bajtkowie, Sordachach czy Kozikach. Często miejsce lokalizacji domku lub jego architektura nie przystają do otaczającego środowiska przyrodniczego i regionu mazurskiego, a budowie powstają bez wymaganego pozwolenia na budowę. Winę za ten stan rzeczy ponosi w znacznym stopniu służba państwowa nadzoru budowlanego, nie tylko poprzez brak zorganizowanej planowej kontroli terenów podatnych na tego rodzaju samowole budowlane, ale i brak skutecznej reakcji na wskazywane palcem przypuszczalne samowole.

Ta forma budownictwa, a przedtem przygotowanie dla niej terenów z podziałami gruntów na parcele budowlane musi bezwzględnie wynikać z ustaleń miejscowych planów zagospodarowania przestrzennego.

W niniejszym tekście „Studium” w rozdziale V, poz. 2.3. podane są ograniczenia dla tej formy budownictwa w wyróżnionych miejscowościach, co ma na celu przeciwdziałanie zagrożeniu przeinwestowania terenów nadjeziornych i przekroczeniem dopuszczalnej pojemności rekreacyjnej.

9.2.8. Szlak turystyczny kolejki wąskotorowej.

W związku z decyzją władz PKP o likwidacji Wąskotorowej Ko-

lei Dojazdowej Ełk - Laski Małe - Turowo z odgałęzieniem Laski małe - zawady Tworki - stanowiącej zabytek kultury materialnej oraz tradycyjną atrakcję turystyczną - samorząd gminy Ełk wspólnie z samorządami miasta Ełk, gminy Kalinowo i gminy Prostki podejmą działania w kierunku

9.3. Kierunki i uwarunkowania rozwoju funkcji turystycznej w gminie:

- uporządkowanie istniejącego zainwestowania turystycznego pod względem wizualnym jak i prawnym,
- rozwiązanie systemowe gospodarki wodno - ściekowej,
- nowe zainwestowanie turystyczno - wypoczynkowe opierać głównie o istniejące jednostki osadnicze,
- rozwój bazy dla wypoczynku z ukierunkowaniem na całoroczne wykorzystanie obiektów,
- architektura nowej zabudowy musi nawiązywać formą i detałem do regionu mazurskiego i komponować się z otaczającym krajobrazem,
- rozbudowa infrastruktury technicznej i społecznej na szlakach turystycznych,
- w każdej miejscowości położonej nad jeziorem należy zabezpieczyć teren pod ogólnodostępną plażą i kąpielisko,
- czytelne oznakowanie uwarunkowań w korzystaniu z terenów rekreacyjnych (np. strefy ciszy na jeziorach).

9.4. Prognoza pojemności rekreacyjnej w gminie Ełk

LP.	MIEJSCOWOŚĆ	Hotele	Domy	Agrotury- styka	Mieszk. i kwatery pry- watne	Campingi	Pola	Schron. szkolne	Razem	UWAGI
1.	2.	3.	4.	5.	6.	7.	8.	9.	10.	11.
1	Bajtkowo		40		20				60	
2	Barany	20	60						80	
3	Bartosze	60	200	20	40				320	
4	Bienie	20	40	20					80	
5	Chruściele	20	100	20	60				200	
6	Chrzanowo		120		80		100		300	
7	Karbowskie		40		15				55	
8	Koziki		80	20	20				120	
9	Lepaki Małe			60	10				60	
10	Lepaki Wielkie	30			10				40	perspektywa
11	Malinówka	220	200		50	30			500	
12	Małkinie		200	40	10				250	
13	Miluki	50	80		60				190	
14	Mołdzie	30	40		20				90	
15	Mrozy Wielkie	110	400	25	80				615	w tym Mrozy M.
16	Piaski	90	100	40	40				270	
17	Płociczno		200		80				280	

1.	2.	3.	4.	5.	6.	7.	8.	9.	10.	11.
18	POHZ	220					150*		370	* koło Chruściel
19	Przytuły		80		30				110	
20	Regiel		40	15	20				75	
21	Romejki		60						60	
22	Rożyńsk	60*	100		50		120		330	* perspektywa
23	Rydzewo	30	60						90	
24	Sajzy	120	400	40	100				660	
25	Sędki		20		20	40			80	
26	Sordachy		60	30	20		100		210	
27	Straduny	20	40		80			60	200	
28	Suczki		40		40				80	
29	Szeligi - Buczki	240	200		40	180	100		760	
30	Woszczele		220		40				260	
	RAZEM								6915	

10. Zasady działań w zakresie obrony cywilnej

W gospodarce przestrzennej gminy należy stosować następujące zasady służące zabezpieczeniu potrzeb obrony cywilnej:

- we wszystkich projektowanych budynkach z funkcją usługową lub produkcyjną wymagającą zatrudnienia powyżej 15 osób należy przewidzieć możliwość wykonania ukryć w okresie podwyższonej gotowości obronnej RP,
- stacje transformatorowe należy dostosować do systemu wygaszania oświetlenia zewnętrznego,
- bez względu na typ zabudowy należy zarezerwować tereny pod budowę awaryjnych studni wody pitnej (7,5 l na osobę/ dobę) i promieniu dojazdu do budynków mieszkalnych nie większym niż 800 m,
- istniejące studnie powinny być zabezpieczone przed likwidacją i przystosowane do sprawnego uruchomienia i eksploatacji w sytuacjach kryzysowych,
- należy uwzględnić system alarmowania i powiadamiania mieszkańców w wypadku zagrożeń poprzez syreny alarmowe przyjmując promień słyszalności syreny do 300 m,
- w zakresie ochrony przeciwpożarowej przy projektowaniu i realizacji obiektów budowlanych zaliczanych do kategorii zagrożenia ludzi należy spełnić wymagania, m.in. w zakresie dojazdów pożarowych oraz zaopatrzenia w wodę do celów przeciwpożarowych, określone w przepisach szczególnych,
- wszelkie projektowane na obszarze gminy obiekty o wysokości równej i większej od 50 m npt. oraz każdorazowo przed wydaniem decyzji o pozwoleniu na budowę należy zgłaszać do Sił Powietrznych RP,
- wszelkie plany zagospodarowania przestrzennego należy przed ich uchwaleniem przez Radę Gminy uzgadniać z Wydziałem Zarządzania Kryzysowego Warmińsko-Mazurskiego Urzędu Wojewódzkiego.¹⁰⁰

11. Obszary szczególnego zagrożenia powodzią

Na rysunku kierunków zagospodarowania przestrzennego gminy Ełk, naniesiono strefy szczególnego zagrożenia powodzią – o prawdopodobieństwie wystąpienia raz na 100 lat oraz raz na 20 lat i raz na 200 lat.¹⁰¹ Strefy oznaczono wg. „Studium dla potrzeb ochrony przeciwpowodziowej Etap II – Rzeka Ełk” oraz „Studium dla potrzeb planów ochrony przeciwpowodziowej Etap II – Rzeka Jerzgnia”. Zagospodarowanie terenów w

¹⁰⁰ Zmiana wprowadzona uchwałą Nr XXXVIII/300/2012 Rady Gminy Ełk z dnia 26.09.2012 r.

¹⁰¹ Zmiana wprowadzona uchwałą NrRady Gminy Ełk z dnia

obszarze stref jest ograniczone i odbywa się na zasadach określonych w Prawie wodnym.¹⁰²

W granicach gminy występują tereny narażone na niebezpieczeństwo powodzi, których obszary zostały przedstawione na rysunku studium. Zgodnie z obowiązującymi mapami zagrożenia powodziowego i mapami ryzyka powodziowego, opracowanymi w ramach projektu „Informatyczny system osłony kraju przed nadzwyczajnymi zagrożeniami”, na terenie gminy zidentyfikowano obszary zagrożenia powodziowego występującego raz na 10 lat oraz raz na 100 lat.¹⁰³

12. Obszary udokumentowanych złóż kopalin.

Wykaz udokumentowanych złóż kopalin na terenie gminy Elk:

Lp.	Nazwa złoża (ID złoża)	Miejscowość (obręb)	Rodzaj surowca	Określenie organu zatwierdzającego dokumentację	Znak i data decyzji zatwierdzającej dokumentację złoża	Zasób bilansowanych złóż ¹⁰⁴ (tys. t)	Powierzchnia złoża (m ²)
1.	BIENIE-CHRZANOWO (ID10484)	Bienie/Chrzanowo	Złoże kruszywa naturalnego	Wojewoda Warmińsko-Mazurski	ŚR.II.7414/31/04/05 z 14.01.2005 r.	808	5 4565
2.	SIEDLISKA (ID2483)	Siedliska/Oraże	Złoże kruszywa naturalnego	Prezes Centralnego Urzędu Geologii	KZK/012/S/4049/79/80 z 01.07.1978 r.	33	11 1449
3.	PŁOCICZNO I (ID10485)	Płociczno	Złoże kruszywa naturalnego	Wojewoda Warmińsko-Mazurski	ŚR.II.7414/29/04 z 07.12.2004 r.	599	7 0189
4.	WOSZCZELE II (ID10486)	Woszczele	Złoże kruszywa naturalnego	Starosta Elcki	R.7510-10/04 z 19.01.2005 r.	161	1 5804
5.	NOWA WIEŚ EŁCKA II (ID8306)	Nowa Wieś Ełcka/Zdunki	Złoże kruszywa naturalnego	Marszałek Województwa Warmińsko-Mazurskiego	OŚ.GW.7514-33/06/07 z 29.01.2007 r.	1 459	14 1702
6.	GUZKI (ID11462)	Guzki/Mołodzie/Pistki	Złoże kruszywa naturalnego	Marszałek Województwa Warmińsko-Mazurskiego	OŚ.GW.7514-44/07 z 19.12.2007 r.	41 285	213 2044
7.	BIENIE (ID12313)	Bienie	Złoże kruszywa naturalnego	Starosta Elcki	R.7510-09/08 z 26.11.2008 r.	67	1 4105
8.	SIEDLISKA II (ID14313)	Siedliska	Złoże kruszywa naturalnego	Starosta Elcki	R.7510-3/10 z 10.05.2010 r.	13	5928
9.	ZDEDY (ID9980)	Zdedy	Złoże	Starosta Elcki	R.7510-1/04 z	42	6160

¹⁰² Zmiana wprowadzona uchwałą Nr LI/395/2013 Rady Gminy Elk z dnia 24 maja 2013 r.

¹⁰³ Zmiana wprowadzona uchwałą Nr Rady Gminy Elk z dnia

¹⁰⁴ Na podstawie Bilansu zasobów złóż kopalin w Polsce wg stanu na 31 XII 2016 r., Warszawa 2017

			kruszywa naturalnego		18.02.2004 r.		
10.	SAJZY (ID9681)	Sajzy	Złoże kruszywa naturalnego	Starosta Ełcki	R.7510-1/03 z 06.03.2003 r.	148	1 7399
11.	WOSZCZELE-CHRZANOWO (ID1664)	Chrzanowo	Złoże kruszywa naturalnego	Wojewoda Suwalski	OŚ.IIIg-7517/9/96 z 09.07.1996 r.	317	6 5655
12.	NOWA WIEŚ EŁKA (ID6534)	Nowa Wieś Ełcka	Złoże kruszywa naturalnego	Wojewoda Suwalski	GPŚ.VIIg-7517/9/95 z 22.08.1995 r.	48	9806
13.	PŁOCICZNO (ID5860)	Płociczno/Czaple/Krokcie	Złoże kruszywa naturalnego	Minister Ochrony Środowiska Zasobów Naturalnych i Leśnych	KZK/012/J/6058/92/93 z 03.11.1993 r.	8 831	89 1179
14.	MROZY WIELKIE (ID4003)	Mrozy Wielkie	Złoże kruszywa naturalnego	Wojewoda Suwalski	OŚ.V/8513/5/85 z 17.01.1985 r.	136	1 9303
15.	MILUKI (ID3953)	Miluki/Krokcie	Złoże kruszywa naturalnego	Centralny Urząd Geologii	Zarejestrowana karta złoża z 24.09.1956 r.	1 250	13 8097
16.	PŁOCICZNO-KROKOCIE (ID1661)	Czaple/Krokcie/Przykópka	Złoże kruszywa naturalnego	Prezes Centralnego Urzędu Geologii	SM/912/M/2712/72 z 20.10.1972 r.	12 468	141 8394
17.	PŁOCICZNO II (ID15975)	Płociczno	Złoże kruszywa naturalnego	Starosta Ełcki	R.6528.5.2012 z 04.04.2012 r.	271	1 9683
18.	WOSZCZELE III (ID16023)	Woszczele	Złoże kruszywa naturalnego	Marszałek Województwa Warmińsko-Mazurskiego	OŚ-GW.7427.23.2012 z 12.06.2012 r.	1 444	12 9182
19.	ORACZE (ID14314)	Oracze	Złoże kruszywa naturalnego	Starosta Ełcki	R.7510-2/10 z 10.05.2010 r.	30	1 9978
20.	PŁOCICZNO III (ID17906)	Płociczno	Złoże kruszywa naturalnego	Marszałek Województwa Warmińsko-Mazurskiego	GW.7427.38.2015 z 24.11.2015 r.	643	3 7604

VI. KIERUNKI PRZEDSIĘWZIĘĆ ZABEZPIECZAJĄCYCH REALIZACJĘ CELÓW PUBLICZNYCH W GMINIE.

1. Obszary dla realizacji celów publicznych o znaczeniu ponadlokalnym wynikających z polityki przestrzennej państwa.

Plan zagospodarowania województwa warmińsko – mazurskiego (uchwała Nr VII/164/15 Sejmiku Województwa Warmińsko – Mazurskiego z dnia 27 maja 2005 r.) określił rozmieszczenie inwestycji celu publicznego o znaczeniu ponadlokalnym. Należą do nich inwestycje zawarte w poniższych tabelach.

Tab. 1. Inwestycje celu publicznego o znaczeniu ponadlokalnym z zakresu infrastruktury komunikacyjnej¹⁰⁵

L.p.	Nazwa inwestycji	Program, dokument	Lokalizacja inwestycji 1 – gmina miejska 2 – gmina miejsko – wiejska 3 – gmina wiejska
23.	Rozbudowa drogi wojewódzkiej nr 667 na odcinku Nowa Wieś Etcka – Biała Piska.	Wieloletnia Prognoza Finansowa Województwa Warmińsko – Mazurskiego na lata 2014 – 2039 ²⁾	2 – Biała Piska 3 – Elk
32.	Prace na wybranych liniach kolejowych w perspektywie UE 2014 – 2020 – prace przygotowawcze.	Wieloletni Program Inwestycji Kolejowych do 2015 roku ³⁾	Województwo warmińskie – mazurskie
33.	Przebudowa infrastruktury obsługi podróżnych na stacjach i przystankach w celu dostosowania do obsługi osób o ograniczonej mobilności.	Wieloletni Program Inwestycji Kolejowych do 2015 roku ³⁾	Województwo warmińskie – mazurskie
36.	Elektryfikacja linii kolejowych:	Master Plan dla Transportu Kolejowego w Polsce do 2030 roku ⁴⁾	
	a) linia kolejowa E75		1 – Elk 2 – Olecko 3 – Elk, Prostki, Wieliczki
	b) odcinek linii nr 38 Korsz – Elk		1 – Elk, Giżycko, Kętrzyn 2 – Korsz, Ryn 3 – Elk, Giżycko, Kętrzyn, Stare Juchy, Wydminy
37.	Modernizacja linii kolejowych do odpowiednich prędkości przewozowych, w tym:	Master Plan dla Transportu Kolejowego w Polsce do 2030 roku ⁴⁾	
	b) 141 – 160 km/h na linii Białystok – Elk		1 – Elk 3 – Elk, Prostki

¹⁰⁵ Zmiana wprowadzona uchwałą Nr XXXI/226/2016 Rady Gminy Elk z dnia 26.08.2016 r.

d) 101 – 120km/h na linii Korsze – Elk	1 – Elk, Giżycko, Kętrzyn 2 – Korsze, Ryn 3 – Elk, Giżycko, Kętrzyn, Stare Juchy, Wydminy
e) 101 – 120km/h na linii Elk – Trakiszki	1 – Elk 2 – Olecko 3 – Wieliczki

²⁾ Uchwała Nr II/26/14 Sejmiku Województwa Warmińsko – Mazurskiego z dnia 12 grudnia 2014r. w sprawie zmian w Wieloletniej Prognozie Finansowej Województwa Warmińsko – Mazurskiego na lata 2014 – 2039.

³⁾ Dokument przyjęty przez Radę Ministrów 5 listopada 2013 r.

⁴⁾ Załącznik do Uchwały Nr 277 Rady Ministrów z dnia 19 grudnia 2008 r. (dokument o charakterze strategicznym).

Tab. 2. Inwestycje celu publicznego o znaczeniu ponadlokalnym z zakresu infrastruktury technicznej¹⁰⁶

Lp.	Nazwa inwestycji	Program, dokument	Lokalizacja inwestycji 1 – gmina miejska 2 – gmina miejsko-wiejska 3 – gmina wiejska
1.	Budowa dwutorowej linii 400kV Elk Bis – Alytus.	Plan Rozwoju w zakresie zaspokojenia obecnego i przyszłego zapotrzebowania na energię elektryczną na lata 2010 – 2025. Aktualizacja w zakresie lat 2014 – 2018. Polskie Sieci Elektroenergetyczne S.A. ⁴⁾	2 – Olecko 3 – Elk, Wieliczki
2.	Budowa dwutorowej linii 400kV Łomża – Elk Bis.	Plan Rozwoju w zakresie zaspokojenia obecnego i przyszłego zapotrzebowania na energię elektryczną na lata 2010 – 2025. Aktualizacja w zakresie lat 2014 – 2018. Polskie Sieci Elektroenergetyczne S.A. ⁴⁾	3 – Elk, Prostki
5.	Budowa stacji 400/110kV Elk Bis i połączenie jej liniami 110kV z istniejącą stacją 220/110kV Elk1	Plan Rozwoju w zakresie zaspokojenia obecnego i przyszłego zapotrzebowania na energię elektryczną na lata 2010 – 2025. Aktualizacja w zakresie lat 2014 – 2018. Polskie Sieci Elektroenergetyczne S.A. ⁴⁾	3 – Elk

¹⁰⁶ Zmiana wprowadzona uchwałą Nr XXXII/226/2016. Rady Gminy Elk z dnia 26.08.2016 r.

8.	Budowa linii 110kV Elk1 – Orzysz – Mikołajki.	Plan Rozwoju na lata 2014–2019 w zakresie zaspokojenia obecnego i przyszłego zapotrzebowania na energię elektryczną PGE DYSTRYBUCJA S.A. ²⁾	2 – Mikołajki, Orzysz 3 – Elk, Stare Juchy
10.	Przebudowa linii 110kV Elk1 – Elk2 na dwutorową.	Plan Rozwoju na lata 2014–2019 w zakresie zaspokojenia obecnego i przyszłego zapotrzebowania na energię elektryczną PGE DYSTRYBUCJA S.A. ²⁾	1 – Elk 3 – Elk
	Przebudowa linii 110kV Elk 2 – Olecko na dwutorową	Plan Rozwoju na lata 2014–2019 w zakresie zaspokojenia obecnego i przyszłego zapotrzebowania na energię elektryczną PGE DYSTRYBUCJA S.A. ²⁾	1 – Elk 2 – Olecko 3 – Elk
14.	Realizacja gazociągów wysokiego ciśnienia w oparciu o projektowaną realizację interkonektora Dn 700 mm Polska – Litwa przewidywane zaopatrzenie w gaz przewodowy Elku i Olecka.	Plan rozwoju PSG Sp. z o.o. o/Warszawa ³⁾	1 – Elk 2 – Olecko 3 – Elk, Kalinowo, Wieliczki
16.	Sieć Szerokopasmowa Polski Wschodniej – województwo Warmińsko – mazurskie (zapewnienie dostępu do usług szerokopasmowych dla mieszkańców, instytucji publicznych oraz przedsiębiorców w województwie warmińsko – mazurskim).	Wieloletnia Prognoza Finansowa Województwa Warmińsko – Mazurskiego na lata 2014–2039 ⁴⁾ ; Strategia Informatyzacji Województwa Warmińsko – Mazurskiego na lata 2007–2015 ⁵⁾	Województwo warmińsko – mazurskie

¹⁾ Dokument zatwierdzony przez Prezesa URE w styczniu 2014r.

²⁾ Dokument zatwierdzony przez Prezesa URE w styczniu 2014r.

³⁾ Dokumenty przyjęte w 2013r.

⁴⁾ Uchwała Nr II/26/14 Sejmiku Województwa Warmińsko – Mazurskiego z dnia 12 grudnia 2014r. w sprawie zmian w Wieloletniej Prognozie Finansowej Województwa Warmińsko – Mazurskiego na lata 2014 – 2039.

⁵⁾ Załącznik nr 1 do Uchwały Nr XII/227/07z dnia 30 października 2007r.

Tab. 3. Inwestycje celu publicznego o znaczeniu ponadlokalnym z zakresu z zakresu gospodarki wodnej, ochrony środowiska i krajobrazu¹⁰⁷

L.p.	Nazwa inwestycji	Program, dokument	Lokalizacja inwestycji 1 – gmina miejska 2 – gmina miejsko – wiejska 3 – gmina wiejska
14.	Gospodarowanie rolniczymi zasobami wodnymi. Poprawa jakości gleb poprzez regulacje stosunków wodnych oraz ochrony	Wieloletnia Prognoza Finansowa Województwa Warmińsko – Mazurskiego na lata 2014 –	Województwo warmińsko – mazurskie

¹⁰⁷ Zmiana wprowadzona uchwałą Nr XXXI/226/2016 Rady Gminy Elk z dnia 26.08.2016 r.

	użytków rolnych przed powodzią, zwiększenie retencji wodnej.	2039 ²⁾	
22.	Działania inwestycyjne mające wpływ na stan zasobów wodnych oraz cele ochrony wód wynikające z ramowej Dyrektywy Wodnej	MasterPlan dla obszaru dorzecza Wisły	Dorzecze Wisły na obszarze województwa warmińsko-mazurskiego

²⁾ Uchwała Nr II/26/14 Sejmiku Województwa Warmińsko-Mazurskiego z dnia 12 grudnia 2014r. w sprawie zmian w Wieloletniej Prognozie Finansowej Województwa Warmińsko-Mazurskiego na lata 2014-2039.

Tab. 4. Inwestycje celu publicznego o znaczeniu ponadlokalnym z zakresu infrastruktury społecznej i gospodarczej¹⁰⁸

L.p.	Nazwa inwestycji	Program, dokument	Lokalizacja inwestycji 1- gmina miejska 2- gmina miejsko-wiejska 3- gmina wiejska
12.	Modernizacja i rozbudowa regionalnego systemu informacji turystycznej. Modernizacja i rozbudowa punktów informacji turystycznej	Wieloletnia Prognoza Finansowa Województwa Warmińsko-Mazurskiego na lata 2014-2039 ¹⁾	Województwo warmińsko-mazurskie
13.	Warmia i Mazury Pro – invest 2015	Wieloletnia Prognoza Finansowa Województwa Warmińsko-Mazurskiego na lata 2014-2039 ¹⁾	Województwo warmińsko-mazurskie

¹⁾ Uchwała Nr II/26/14 Sejmiku Województwa Warmińsko-Mazurskiego z dnia 12 grudnia 2014r. w sprawie zmian w Wieloletniej Prognozie Finansowej Województwa Warmińsko-Mazurskiego na lata 2014-2039.

Plan zagospodarowania województwa warmińsko – mazurskiego (uchwała Nr XXXIX/832/18 Sejmiku Województwa Warmińsko – Mazurskiego z dnia 28 sierpnia 2018r.) określił rozmieszczenie inwestycji celu publicznego o znaczeniu ponadlokalnym. Należą do nich inwestycje zawarte w poniższych tabelach. ¹⁰⁹

Tab. 1. Inwestycje celu publicznego o znaczeniu ponadlokalnym z zakresu infrastruktury komunikacyjnej

L.p.	Nazwa inwestycji	Program, dokument	Lokalizacja inwestycji 1 - gmina miejska 2 - gmina miejsko-wiejska 3 - gmina wiejska
7	Budowa drogi S61 Ostrów Mazowiecka – obwodnica Augustowa, odcinek m. Szczuczyn – m. Raczki	Program Budowy Dróg Krajowych na lata 2014-2023 (z perspektywą do 2025 r.) ¹⁾ Kontrakt Terytorialny dla Województwa Warmińsko-Mazurskiego ²⁾	1 – Elk 2 – Biała Piska 3 – Elk, Kalinowo, Prostki
36	Prace na linii kolejowej nr 38 na odcinku Elk – Korsze wraz z elektryfikacją	Dokument implementacyjny do Strategii Rozwo-	1 – Elk, Giżycko, Kętrzyn

¹⁰⁸ Zmiana wprowadzona uchwałą Nr XXXI/226/2016 Rady Gminy Elk z dnia 26.08.2016 r.

¹⁰⁹ Zmiana wprowadzona uchwałą NrRady Gminy Elk z dnia

	<i>[projekt o znaczeniu krajowym]</i>	<i>ju Transportu do 2020 r. (z perspektywą do 2030 r.)³⁾</i>	<i>2 – Korsze, Ryn 3 – Elk, Giżycko, Kętrzyn, Stare Juchy, Wydminy</i>
		<i>Krajowy Program Kolejowy do 2023 roku ⁴⁾</i>	
		<i>Kontrakt Terytorialny dla Województwa Warmińsko-Mazurskiego ⁸⁾</i>	
<i>37</i>	<i>E-75 - Prace na linii kolejowej E75 na odcinku Białystok – Suwałki – Trakiszki (granica państwa) [projekt o znaczeniu krajowym] [lista rezerwowa Lp. 122] Projekt znajduje się na liście projektów rezerwowych w KPK. PKP PLK SA planuje złożyć wniosek o dofinansowanie projektu w ramach III konkursu CEF (informacje: listopad 2016 r.)</i>	<i>Dokument implementacyjny do Strategii Rozwoju Transportu do 2020 r. (z perspektywą do 2030 r.)³⁾</i>	<i>1 – Elk 2 – Olecko 3 – Elk, Prostki, Wieliczki</i>
		<i>Krajowy Program Kolejowy do 2023 roku ⁴⁾</i>	
		<i>Kontrakt Terytorialny dla Województwa Warmińsko-Mazurskiego ⁸⁾</i>	
<i>39</i>	<i>Prace na linii kolejowej nr 219 na odcinku Elk – Szczytno [projekt o znaczeniu makroregionalnym]</i>	<i>Dokument implementacyjny do Strategii Rozwoju Transportu do 2020 r. (z perspektywą do 2030 r.)³⁾</i>	<i>1 – Elk, Szczytno 2 – Biała Piska, Pisz, Ruciane-Nida 3 – Elk, Świętajno, Szczytno</i>
		<i>Krajowy Program Kolejowy do 2023 roku ⁴⁾</i>	
		<i>Kontrakt Terytorialny dla Województwa Warmińsko-Mazurskiego ⁸⁾</i>	
<i>56</i>	<i>Trasy rowerowe w Polsce Wschodniej – promocja (WB) Wykreowanie markowego produktu turystycznego Trasy Rowerowej Polski Wschodniej oraz stworzenie wizerunku województwa, jako miejsca atrakcyjnego dla turystów zainteresowanych wypoczynkiem aktywnym, zwłaszcza turystyką rowerową</i>	<i>Wieloletnia Prognoza Finansowa Województwa Warmińsko-Mazurskiego na lata 2017-2039 ²⁾</i>	<i>Województwo warmińsko-mazurskie</i>

1) „Program Budowy Dróg Krajowych na lata 2014-2023 (z perspektywą do 2025 r.)” Załącznik Nr 1. (Uchwała Nr -105/2017 Rady Ministrów z dnia 12 lipca 2017 r. – aktualizacja w związku ze Strategią na rzecz Odpowiedzialnego Rozwoju);

2) „Wieloletnia Prognoza Finansowa Województwa Warmińsko-Mazurskiego na lata 2017-2039” Uchwała Nr XXXII/707/17 Sejmiku Województwa Warmińsko-Mazurskiego z dnia 27 listopada 2017 r.;

3) Dokument implementacyjny do Strategii rozwoju transportu do 2020 r. (z perspektywą do 2030 r.), październik 2014 r., Ministerstwo Infrastruktury i Rozwoju, Warszawa;

4) „Krajowy Program Kolejowy do 2023 roku” – Infrastruktura kolejowa zarządzana przez PKP Polskie Linie Kolejowe S.A. Minister Infrastruktury i Budownictwa – Listopad 2016 r. Załącznik do Uchwały Rady Ministrów Nr 144/2016 z dnia 23 listopada 2016 r.

8) „Kontrakt Terytorialny dla Województwa Warmińsko-Mazurskiego” – Uchwała Nr 225 Rady Ministrów z dnia 4 listopada 2014 r. w sprawie zatwierdzenia Kontraktu Terytorialnego dla Województwa Warmińsko-Mazurskiego (M.P. z 2014 r. poz. 1070). Aneks Nr 2 do Kontraktu Terytorialnego, Uchwała Nr 65 Rady Ministrów z dnia 5 maja 2017 r. w sprawie zatwierdzenia zmiany Kontraktu Terytorialnego dla Województwa Warmińsko-Mazurskiego.

Tab. 2. Inwestycje celu publicznego o znaczeniu ponadlokalnym z zakresu infrastruktury technicznej

L.p.	Nazwa inwestycji	Program, dokument	Lokalizacja inwestycji 1 - gmina miejska 2 - gmina miejsko - wiejska 3 - gmina wiejska
5	Modernizacja stacji 220/110 kV Elk1	Plan Rozwoju w zakresie zaspokojenia obecnego i przyszłego zapotrzebowania na energię elektryczną na lata 2016-2025 ¹⁾	3 – Elk
6	Budowa linii 110 kV Elk1 – Orzysz – Mikołajki	Plan Rozwoju na lata 2017-2022 w zakresie zaspokojenia obecnego i przyszłego zapotrzebowania na energię elektryczną PGE DYSTRYBUCJA S.A. ³⁾	2 – Mikołajki, Orzysz 3 – Elk, Stare Juchy
8	Modernizacja linii 110 kV Elk1 – Elk2-Olecko na dwutorową	Plan Rozwoju na lata 2017-2022 w zakresie zaspokojenia obecnego i przyszłego zapotrzebowania na energię elektryczną PGE DYSTRYBUCJA S.A. ³⁾	1 – Elk 2 – Olecko 3 – Elk
12	Budowa gazociągu dystrybucyjnego wysokiego ciśnienia relacji Interkonektor – Elk– Ryn– Mrągowo przewidziane zaopatrzenie w gaz przewodowy miast: Elk, Olecko, Pisz, Biała Piska	Plan rozwoju PSG na lata 2016-2020 ⁵⁾	1 – Elk 2 – Biała Piska, Olecko, Pisz 3 – Elk
16	Budowa i modernizacja sieci kanalizacji sanitarnej	Krajowy program oczyszczania ścieków komunalnych ⁶⁾	1 – Bartoszyce, Braniewo, Działdowo, Elbląg, Elk, Giżycko, Kętrzyn, Ostróda, Szczytno 2 – Dobre Miasto, Frombork, Gołdap, Kisielice, Korsze, Mikołajki, Miłakowo, Olecko, Olsztynek, Orneta, Pieniężno, Pisz, Reszel, Sępoleń, Węgorzewo 3 – Braniewo, Elk, Giżycko, Iłowo-Osada, Miłki, Mrągowo, Rybno, Szczytno

1) „Plan Rozwoju w zakresie zaspokojenia obecnego i przyszłego zapotrzebowania na energię elektryczną na lata 2016-2025” uzgodniony przez Prezesa URE w styczniu 2016 r., Polskie Sieci Elektroenergetyczne;

3) „Plan Rozwoju na lata 2017-2022 w zakresie zaspokojenia obecnego i przyszłego zapotrzebowania na energię elektryczną PGE DYSTRYBUCJA S.A.” uzgodniony przez Prezesa URE w lutym 2017 r.;

5) „Plan rozwoju Polskiej Spółki Gazownictwa (PSG) 2016-2020” uzgodniony przez Prezesa URE w lutym 2017 r.;

6) „Krajowy program oczyszczania ścieków komunalnych” – Załącznik nr 2 – Wykaz aglomeracji oraz przedsięwzięć ujętych w aktualizacji programu, w dniu 31 lipca 2017 r. Rada Ministrów przyjęła piątą aktualizację Krajowego programu oczyszczania ścieków komunalnych (AKPOŚK 2017)

Tab. 3. Inwestycje celu publicznego o znaczeniu ponadlokalnym z zakresu z zakresu gospodarki wodnej, ochrony środowiska i krajobrazu

L.p.	Nazwa inwestycji	Program, dokument	Lokalizacja inwestycji 1 - gmina miejska 2 - gmina miejsko-wiejska 3 - gmina wiejska
2	Ochrona zasobów przyrodniczych wybranych alei województwa warmińsko-mazurskiego poprzez poprawę stanu istniejących siedlisk i wykonanie nasadzeń w ramach działań ZIELONA DROGA (WB) Ochrona i zachowanie ciągłości korytarzy ekologicznych pachnicy dębowej oraz siedlisk chronionych gatunków porostów w obrębie cennych przyrodniczo alei na wybranych odcinkach dróg wojewódzkich województwa warmińsko-mazurskiego	Wieloletnia Prognoza Finansowa Województwa Warmińsko-Mazurskiego na lata 2017-2039 ¹⁾	Województwo warmińsko-mazurskie
61	Odtworzenie kształtowanie przekroju podłużnego i poprzecznego oraz układu poziomego koryta rzeki Ełk w km 44+000 - 47+843 i w km 48+735 51+092 obręb wsi Przykópka, Krokocie, Miluki, Straduny gm. Ełk	Plan gospodarowania wodami na obszarze dorzecza Wisły ⁵⁾	3 – Ełk
63	Odtworzenie kształtowanie przekroju podłużnego i poprzecznego oraz układu poziomego koryta rzeki Lega w km 4 + 196 8+757, obręb Chełchy gm. Ełk	Plan gospodarowania wodami na obszarze dorzecza Wisły ⁵⁾	3 – Ełk
64	Odtworzenie kształtowanie przekroju podłużnego i poprzecznego oraz układu poziomego koryta rzeki Lega w km 0+000 4+196, obręb Sędki gm. Ełk	Plan gospodarowania wodami na obszarze dorzecza Wisły ⁵⁾	3 – Ełk
93	Odtworzenie kształtowanie przekroju podłużnego i poprzecznego oraz układu poziomego koryta rzeki Ełk w km 37 + 175 44 + 000 obręb miasta Ełk i wsi Przykópka gm. Ełk	Plan gospodarowania wodami na obszarze dorzecza Wisły ⁵⁾	3 – Ełk
132	Rozbudowa i modernizacja stacji przeładunkowej wraz z Punktem Dobrowolnego Gromadzenia Odpadów	Plan gospodarki odpadami dla województwa warmińsko-mazurskiego na lata 2016-2022 ⁸⁾	2 – Biała-Piska, Gołdap (m. Kośmidry), Olecko 3 – Ełk (m. Siedliska)
138	Modernizacja regionalnych instalacji do mechaniczno-biologicznego przetwarzania zmieszanych odpadów komunalnych	Plan gospodarki odpadami dla województwa warmińsko-mazurskiego na lata 2016-2022 ⁸⁾	1 – Braniewo, Działdowo, Elbląg, Olsztyn 2 – Olsztynek (m. Wilkowo), Pasłęk (m. Robity) 3 – Działdowo (m. Zakrzewo), Ełk (m. Siedliska), Giżycko (m. Spytkowo), Miłki, Ostróda (m. Rudno)

1) „Wieloletnia Prognoza Finansowa Województwa Warmińsko-Mazurskiego na lata 2017-2039” Uchwała Nr XXXII/707/17 Sejmiku Województwa Warmińsko-Mazurskiego z dnia 27 listopada 2017 r.;
5) „Plan gospodarowania wodami na obszarze dorzecza Wisły” Rozporządzenie Rady Ministrów z dnia 18 października 2016 r. w sprawie Planu gospodarowania wodami na obszarze dorzecza Wisły, (Dz. U. z 2016 r. poz. 1911);

8) „Plan gospodarki odpadami dla województwa warmińsko-mazurskiego na lata 2016-2022” Załącznik Nr 1 do Uchwały Nr XXIII/523/16 Sejmiku Województwa Warmińsko-Mazurskiego z dnia 28 grudnia 2016 r.

Tab. 4. Inwestycje celu publicznego o znaczeniu ponadlokalnym z zakresu infrastruktury społecznej i gospodarczej

L.p.	Nazwa inwestycji	Program, dokument	Lokalizacja inwestycji 1 - gmina miejska 2 - gmina miejsko-wiejska 3 - gmina wiejska
20	Wsparcie obszaru kultury w województwie warmińsko-mazurskim poprzez realizację projektów infrastrukturalnych kluczowych dla rozwoju regionu i państwa, służących rozwojowi kultury i dziedzictwa kulturowego	Kontrakt Terytorialny dla Województwa Warmińsko-Mazurskiego ²⁾	Województwo warmińsko-mazurskie
21	Rozwój klastrów energii w województwie warmińsko-mazurskim poprzez realizację projektów służących rozwojowi energetyki na poziomie lokalnym	Kontrakt Terytorialny dla Województwa Warmińsko-Mazurskiego ²⁾	Województwo warmińsko-mazurskie
24	Termomodernizacja państwowych placówek szkolnictwa artystycznego w województwie warmińsko-mazurskim	Kontrakt Terytorialny dla Województwa Warmińsko-Mazurskiego ²⁾	Województwo warmińsko-mazurskie

2) „Kontrakt Terytorialny dla Województwa Warmińsko-Mazurskiego” – Uchwała Nr 225 Rady Ministrów z dnia 4 listopada 2014 r. w sprawie zatwierdzenia Kontraktu Terytorialnego dla Województwa Warmińsko-Mazurskiego (M.P. z 2014 r. poz. 1070). Aneks Nr 2 do Kontraktu Terytorialnego, Uchwała Nr 65 Rady Ministrów z dnia 5 maja 2017 r. w sprawie zatwierdzenia zmiany Kontraktu Terytorialnego dla Województwa Warmińsko-Mazurskiego

2. Obszary dla realizacji zadań własnych gminy.

Zakres zadań własnych gminy w tym w sferze polityki przestrzennej wynika przede wszystkim z ustawy z dnia 8 marca 1990 r. o samorządzie gminnym. Najważniejsze zadania własne gminy mające związek z polityką przestrzenną to:

- budowa i rozbudowa komunalnych sieci wodociągowo - kanalizacyjnych,
- rozbudowa i modernizacja dróg gminnych,
- zabezpieczenie terenów na potrzeby rozwoju infrastruktury społecznej w takich dziedzinach jak: oświata, służba zdrowia, kultura, administracja oraz bezpieczeństwo obywateli i ochrona p, pożarowa, cmentarze, publiczne tereny sportowe, rekreacyjne i parkowe, w tym lokalne ścieżki rowerowe,
- przygotowanie terenów dla zorganizowanej działalności inwestycyjnej i mieszkalnictwa.

Najwłaściwszą formą zabezpieczenia terenów na w/w cele są miejscowe plany zagospodarowania przestrzennego, których ustalenia są wiążące dla wszystkich zainteresowanych stron, a kwestie procedu-

ralne dotyczące gospodarki przestrzennej mają ustawowe regulacje.

2.1. Tereny i formy dla zorganizowanej działalności inwestycyjnej.

Ośrodkiem administracyjnym gminy Ełk jak już wspomniano w rozdz. V, poz. 2.2. jest miasto Ełk z wysoko zorganizowaną infrastrukturą społeczną zabezpieczającą mieszkańców gminy Ełk w cały zakres usług podstawowych i ponadpodstawowych. Ełk posiada jeszcze bogate rezerwy terenów dla przemysłu, drobnej wytwórczości i mieszkalnictwa. Funkcjonuje tu podstrefa Suwalskiej Specjalnej Strefy Ekonomicznej, ze szczególnymi predyspozycjami do zorganizowanej działalności inwestycyjnej.

Pomimo rozdzielności administracyjnej istnieje silny związek społeczno- gospodarczy pomiędzy miastem Ełk a gminą Ełk.

Na terenie gminy Ełk istnieją jednak obszary do zorganizowanej działalności inwestycyjnej, która w przyszłości znajdzie stosowne odbicie w dochodach gminy.

Są to:

- obszar o pow. ponad 180,00 ha po b. gospodarstwie POHZ położony po zachodniej stronie jez. Ełckiego. Przewidziany on jest do zagospodarowania przestrzennego przez grupę inwestorów z przeznaczeniem pod usługi turystyczno - wypoczynkowe, mieszkalnictwo jednorodzinne, sport i rekreację z rezerwą terenów będących własnością tych samych inwestorów, ale w granicach administracyjnych miasta Ełk - które w przyszłości powinny być wykorzystane na budowę infrastruktury społecznej (np. szkoła przedszkole, przychodnia zdrowia, poczta, posterunek policji, placówka bankowa, usługi handlowe i gastronomiczne oraz inne) dla ok. 2500 mieszkańców w zespole mieszkaniowym tu projektowanym oraz istniejącego osiedla „Grunwaldzkiego” realizowanego osiedla „Bocianie Gniazda” - tego rodzaju usług pozbawionych. Słusznym warunkiem postawionym przez Zarząd Gminy w Ełku jest kompleksowe uzbrojenie techniczne terenu przed jego zainwestowaniem. W granicach objętych miejscowym planem zagospodarowania przestrzennego sporządzanym dla tych terenów znajdują się użytki rolne będące w zasobach Agencji Własności Rolnej Skarbu Państwa. Ponieważ położone są one w większości w obszarze strefy ochronnej jeziora wskazane byłoby pozyskanie przez gminę od AWRSP tych gruntów, które powinny być przeznaczone na publiczne tereny sportowo - rekreacyjne i zrealizowane w ramach zadań publicznych w gminie.
- Obszar o pow. Ponad 100,00 ha projektowanego zagospodarowania turystyczno - wypoczynkowego w Sajzach przylegający do

jeziora Krzywego w połączeniu z istniejącymi terenami skupionej zabudowy w zachodniej części wsi. Teren położony w zasięgu budowanego kolektora kanalizacji sanitarnej Sajzy - Ełk i zbilansowanym do niej zrzutem ścieków z w/w terenów.

- Obszar zorganizowanej działalności inwestycyjnej przylegający do granicy z terenem Chłodni przy ul. Suwalskiej, która jest jednocześnie granicą m. Ełk. Jest to teren przeznaczony pod obiekty przemysłowe, składowe i drobnej wytwórczości, a właścicielem jest Mazurski Rynek Rolno - Hurtowy w Ełku z aportem gruntowym gminy Ełk.
- Obszar położony w obrębie gruntów Legi, zaproponowany w „Studium” jako rezerwa terenu pod ewentualne lotnisko o znaczeniu regionalnym. Zalety terenu opisano w rozdz. V, poz. 5.3. Stosowne przedsięwzięcie gminy, po zatwierdzeniu „Studium”, polegające na pozyskaniu terenu do zasobów gminy mogłoby przynieść wymierne efekty w dochodach budżetowych gminy.
- Tereny położone po obu stronach¹¹⁰ drogi krajowej nr 16 Augustów - Ełk, w obszarze pomiędzy terenem Rynku Rolno - Hurtowego (aport gminy Ełk) od zachodu a terenem lasów państwowych od wschodu - z przeznaczeniem pod **zabudowę usługową, zabudowę techniczno – produkcyjną, lokalizację obiektów handlowych o powierzchni sprzedaży powyżej 2000 m², a także rozmieszczenie urządzeń fotowoltaicznych wytwarzających energię z odnawialnych źródeł energii o mocy przekraczającej 100 kW.**¹¹¹

¹¹⁰ Zmiana wprowadzona uchwałą Nr XLV/325/2017 Rady Gminy Ełk z dnia 29.05.2017 r.

¹¹¹ Zmiana wprowadzona uchwałą Nr XLV/325/2017 Rady Gminy Ełk z dnia 29.05.2017 r.

VII. OBSZARY OBJĘTE OBOWIĄZKIEM SPORZĄDZENIA MIEJSCOWYCH PLANÓW ZAGOSPODAROWANIA PRZESTRZENNEGO.

1. Ustalenia ogólne

W przedstawionym niżej programie w zakresie sporządzania miejscowych planów zagospodarowania przestrzennego (zwanymi dalej „planami miejscowymi”) uwzględniono hierarchię potrzeb oraz znaczenie poszczególnych tematów, wyrazem czego jest kolejność przyjęta w zestawieniu.

- 1.1. Za opracowania priorytetowe uznaje się plany miejscowe obejmujące tereny niezbędne dla realizacji celów publicznych o znaczeniu ponadlokalnym - zapisanych w zatwierdzonej strategii rozwoju społeczno - gospodarczego województwa warmińsko - mazurskiego oraz wynikających z projektu planu zagospodarowania przestrzennego województwa.

Są to:

- tereny projektowanej obwodnicy po północnej stronie m. Ełk na drodze krajowej nr 16 Augustów- Ełk 0 Olsztyn - Grudziądz.
- tereny pod projektowaną linię elektroenergetyczną jednotorową 400 kV Nowa Wieś Ełcka - Mątki.
- *tereny pod projektowaną linię elektroenergetyczną dwutorową 400kV Ełk-Łomża,¹¹²*
- *tereny pod projektowaną linię elektroenergetyczną, dwutorową 400 kV Ełk – granica RP,¹¹³*
- *tereny pod projektowaną stacją elektroenergetyczną 400/110 Ełk Bis oraz linię 110 kV łączącą ją ze stacją 220/110 Ełk w Nowej Wsi Ełckiej,¹¹⁴*
- tereny pod projektowane linie elektroenergetyczne 110 kV Nowa Wieś Ełcka - Mikołajki oraz Nowa Wieś Ełcka - Szczuczyn.

- 1.2. Do kolejnej grupy planów miejscowych wymagających sporządzenia przyjmuje się tereny przewidywane do zorganizowanej działalności inwestycyjnej wymienione w rozdz. VI poz. 2.

- 1.3. Następną grupę planów miejscowych należy sporządzić dla całych miejscowości stanowiących ośrodki rozwojowe, wspomagające w usługach ośrodki gminy w Ełku, a mianowicie (w hierarchii ważno-

¹¹² Zmiana wprowadzona uchwałą Nr XXXVIII/300/2012 Rady Gminy Ełk z dnia 26.09.2012 r.

¹¹³ Zmiana wprowadzona uchwałą Nr LI/395/2013 Rady Gminy Ełk z dnia z dnia 24 maja 2013 r.

¹¹⁴ Zmiana wprowadzona uchwałą Nr LI/395/2013 Rady Gminy Ełk z dnia z dnia 24 maja 2013 r.

ści):

- Nowa Wieś Ełcka z uwzględnieniem perspektywicznych rozwiązań komunikacyjnych, strefy sanitarnej oczyszczalni ścieków, strefy ochrony konserwatorskiej, mieszkalnictwa i sieci przesyłowych elektroenergetyki.
 - Straduny z uwzględnieniem obwodnicy na drodze krajowej 657 Ełk - Gołdap, - terenów rozwojowych dla mieszkalnictwa jednorodzinne i letniskowego nad jeziorem Haleckim, oraz Strefy Ochrony Konserwatorskiej (SOK) i obsługi ruchu turystycznego.
 - Woszczele z uwzględnieniem nowych terenów dla mieszkalnictwa, uporządkowania terenów nad jeziorem Woszczelskim i Sawinda Wielka, Strefy Ochrony Konserwatorskiej i gospodarki wodno - ściekowej.
 - Rożyńsk z uwzględnieniem terenów rozwojowych dla turystyki i wypoczynku, obsługi ruchu turystycznego, Strefy Ochrony Konserwatorskiej oraz gospodarki wodno - ściekowej.
 - Bajtkowo z uwzględnieniem nowych terenów dla mieszkalnictwa jednorodzinne i letniskowego, uporządkowania terenu w obszarze strefy ochronnej jeziora Bajtkowskiego, Strefy Ochrony Konserwatorskiej oraz gospodarki wodno - ściekowej.
 - Chełchy - nie stanowiące ośrodka wspomagającego w usługi ale wymagające uporządkowania i ram dla sensownego rozwoju.
- 1.4. Ważną grupę planów z punktu widzenia ochrony środowiska przyrodniczego należy sporządzić dla całych lub części miejscowości położonych bezpośrednio nad wodami otwartymi, (jeziora i rzeki) w celu ich uporządkowania przestrzennego i określenia ścisłych uwarunkowań dla przewidywanych tam w Studium terenów budowlanych z rozwiązaniem problemów gospodarki wodno — ściekowej oraz w niektórych określeniem Strefy Ochrony Konserwatorskiej (SOK):
- | | | |
|---------------------|-----------------------|------------------|
| - Barany (SOK) | - Malinówka | - Przytuły |
| - Bartosze | - Małkinie | - Regiel |
| - Chruściele | - Miluki | - Rydzewo |
| - Chrzanowo | - Mołdzie | - Romejki |
| - Koziki | - Mrozy Wielkie (SOK) | - Sajzy |
| - Lega (SOK) | - Piaski | - Sędko |
| - Lepaki Małe (SOK) | - Płociczno | - Sordachy |
| | | - Szeligi-Buczki |

Do rozważenia opracowanie wspólnego planu miejscowego dla kilku jednostek osadniczych położonych nad tym samym jeziorem i

stanowiących tzw. obszar funkcjonalny (turystyka i wypoczynek) np.

- Sajzy, Piaski, Malinówka nad jez. Łaśmiady - w koordynacji z gminą Stare Juchy, której wsie położone są też nad tym akwemem.
- Szeligi - Buczki, Mrozy Wielkie, Sordachy, Koziki, Sędko nad jez. Selmęt Wielki - w koordynacji z gminą Kalinowo, której wsie o funkcji rekreacyjnej położone są po stronie wschodniej tego jeziora.

1.5. Do pozostałej grupy jednostek osadniczych dla których w perspektywie należałoby opracować plany miejscowe to:

- tereny z udokumentowanymi złożami kruszyw naturalnych (Oracze, Płociczno, Krokocie),
- obszary objęte Strefą Ochrony Konserwatorskiej (SOK) we wsiach: Ruska Wieś, Pistki, Siedliska (zach.), Bobry, Oracze, Krokocie.

1.6. Miejscowe plany zagospodarowania przestrzennego mogą być sporządzone i dla innych terenów nie wymienionych wyżej, o ile Rada Gminy Elk uzna wniosek Wójta Gminy za odpowiednio umotywowany a zamierzenia realizacyjne planu miejscowego nie będą sprzeczne z uwarunkowaniami i kierunkami zagospodarowania przestrzennego wynikającymi z niniejszego „Studium” i innymi szczególnymi ustawowymi przepisami lub przepisami prawa miejscowego.

VIII. ZESTAWIENIE MATERIAŁÓW WEJŚCIOWYCH I POMOCNICZYCH WYKORZYSTANYCH PRZY SPORZĄDZANIU STUDIUM UWARUNKOWAŃ I KIERUNKÓW ZAGOSPODAROWANIA PRZESTRZENNEGO GMINY EŁK.

- 1) Uchwała Rady Gminy Ełk Nr XXVI/157/97 z dnia 27.07.1997 r. w sprawie przystąpienia do sporządzenia „Studium uwarunkowań i kierunków zagospodarowania przestrzennego Gminy Ełk”.
- 2) Art. 6 Ustawy z dnia 7 lipca 1994 r. o zagospodarowaniu przestrzennym z późniejszymi zmianami (jedn. Tekst Dz.U. Nr 15, poz. 139 z 1999 r.)
- 3) Mapy topograficzne skala 1 : 25000
- 4) Ekspertyza fizjograficzna do planu zagospodarowania przestrzennego gminy Ełk. Oprac. Zarząd Główny PZITB. Warszawa 1980 r.
- 5) Informacje i wytyczne z projektu „Studium zagospodarowania przestrzennego województwa suwalskiego” do studium uwarunkowań i kierunków zagospodarowania przestrzennego gm. Ełk. Oprac. Woj. Biuro Planowania Przestrzennego w Suwałkach - 1998 r.
- 6) „Informacje do studium uwarunkowań i kierunków zagospodarowania przestrzennego gminy Ełk”. Oprac. Warmińsko - Mazurskie Biuro Planowania Przestrzennego. Olsztyn 1999 r.
- 7) Koncepcja krajowej sieci ekologicznej „ECONET - Polska” wydanie IUCN Poland. Warszawa 1995 r.
- 8) Plan zagospodarowania przestrzennego gminy Ełk zatwierdzony w 1986 r. ze zmianami z 1991 r.
- 9) Ustawa z dnia 31 stycznia 1980 r. o ochronie i kształtowaniu środowiska, z późniejszymi zmianami (jedn. Tekst Dz, U. Nr 48, poz. 550 z 2000 r.)
- 10) Założenia polityki regionalnej obszaru funkcjonalnego Zielone Płuca Polski.
- 11) Strategia rozwoju społeczno - gospodarczego województwa warmińsko - mazurskiego. Oprac. Zarząd Woj. Warmińsko - Mazurskiego. Olsztyn 2000 r.
- 12) Projekt planu zagospodarowania przestrzennego woj. warmińsko - mazurskiego. Oprac. Warmińsko - Mazurskie Biuro Planowania Przestrzennego, Prezentacja Ełk, 2001 r.
- 13) „Studium zagospodarowania rekreacyjnego Pojezierza Ełckiego”. Oprac. WBPP w Suwałkach - Zespół Urbanistyczny w Ełku. 1998r.

- 14) „Studium uwarunkowań i kierunków zagospodarowania przestrzennego gminy”. Poradnik metodyczny. Wyd. Instytut Gospodarki Przestrzennej i Komunalnej Oddział w Krakowie 1996 r.
- 15) Wykaz pomników przyrody woj. suwalskiego. Wyd. Urząd Wojewódzki w Suwałkach. 1991 r.
- 16) Studium wartości kulturowych gminy Ełk. Oprac. dr Janusz Mackiewicz i mgr Jerzy Brzozowski. Suwałki, lipiec 2000 r.
- 17) Wskaźniki chłonności środowiska przyrodniczego na obszarach turystycznych. Oprac. Instytut Turystyki 1972/73.
- 18) „Gospodarka odpadami na wysypisku miejskim m. Ełk w Siedliskach”. Oprac. Politechnika Białostocka - Wydział Budownictwa i Inżynierii Środowiska - Katedra Technologii Wody i Ścieków. Białystok 1996 r.
- 19) „Ocena oddziaływania na środowisko wysypiska odpadów stałych w Siedliskach”. Oprac. Zakład Usług Projektowych „ECO - EGO” w Suwałkach. 1996 r.
- 20) „Ocena oddziaływania na środowisko rozwiązań projektowych linii unieszkodliwiania odpadów szpitalnych o charakterze mineralnym”, zlokalizowanej we wsi Siedliska k/Ełku. Oprac. dr hab. inż. Lech Dzień. Politechnika Białostocka czerwiec 2000 r.
- 21) Informacje o województwie. Wyd. Wojewódzki Urząd Statystyczny w Olsztynie. 2000 r.
- 22) Miejscowe plany zagospodarowania przestrzennego zatwierdzone w obszarze gm. Ełk po 01.01.1995 r.
- 23) Rozporządzenie Nr 82/98 Wojewody Suwalskiego z dnia 15 czerwca 1998 r. w sprawie zasad gospodarki przestrzennej na obszarach chronionego krajobrazu woj. suwalskiego (Dz. Urz. woj. suwalskiego Nr 36, poz. 194 z 1998 r.)
- 24) Rozporządzenie nr 53 wojewody olsztyńskiego z dnia 16 czerwca 1998 r. w sprawie systemu obszarów chronionych w województwie olsztyńskim, wyznaczania obszarów chronionego krajobrazu oraz zasad gospodarowania na tych terenach (Dz. Urz. woj. olsztyńskiego nr 13, poz. 186 z 1998 r.)
- 25) Studium dla potrzeb ochrony przeciwpowodziowej Etap II – Rzeka Ełk – 99/TD/05 – oprac. Maj 2006r.
- 26) Studium dla potrzeb planów ochrony przeciwpowodziowej Etap II – Rzeka Jerznia – 99/TD/05 – oprac. Maj 2006r.¹¹⁵

¹¹⁵ Zmiana wprowadzona uchwałą Nr Rady Gminy Ełk z dnia

IX UZASADNIENIE PRZYJĘTYCH ROZWIĄZAŃ I SYNTEZA USTALEŃ PROJEKTU ZMIANY STUDIUM¹¹⁶

Zmiana studium uwarunkowań i kierunków zagospodarowania przestrzennego gminy Ełk, to dokument określający politykę przestrzenną gminy. Opracowany został zgodnie z przepisami Ustawy z dnia 8 marca o samorządzie gminnym (Dz. U. z 2020r. poz. 713) oraz z przepisami ustawy z dnia 27 marca 2003r. o planowaniu i zagospodarowaniu przestrzennym (Dz. U. z 2020r. poz. 293 z późn. zm.) oraz w związku z realizacją:

- Uchwały Nr XXXIII/245/2016 Rady Gminy Ełk z dnia 30 września 2016 roku w sprawie przystąpienia do zmiany Studium Uwarunkowań i Kierunków Zagospodarowania Przestrzennego Gminy Ełk dla terenu położonego w obrębie Pistki, obejmującego działkę o nr ewid. 98
- Uchwały Nr XXXVIII/279/2016 Rady Gminy Ełk z dnia 30 grudnia 2016 roku w sprawie przystąpienia do zmiany Studium Uwarunkowań i Kierunków Zagospodarowania Przestrzennego Gminy Ełk dla terenu położonego w obrębie Chruściele, obejmującego działki o nr ewid. 17 i 18

Zmiana studium polegała na stworzeniu ujednoliconej wersji dokumentu, poprzez pozostawienie tekstu pierwotnego bez zmian lub uaktualnieniu jego treści, uzupełnieniu lub wykreśleniu informacji nieaktualnych i wprowadzeniu nowych treści, co uwidoczniło czerwoną linią.

Zmiany studium dokonano, mając na względzie wnioski zainteresowanych właścicieli gruntów, umożliwiając im realizowanie zamierzonych inwestycji. Zmiany w studium dotyczyły (w granicach określonych na załączniku graficznym):

- określenia kierunku rozwoju zabudowy usługowej dla terenu położonego w rejonie miejscowości Pistki,
- określenia kierunku rozwoju wielofunkcyjnej zabudowy mieszkaniowej wielorodzinnej, jednorodzinnej i usług nieuciążliwych w rejonie miejscowości Chruściele.

Pierwotny dokument studium w odniesieniu do zmiany studium w części dotyczącej kierunków zaktualizowano o następujący zakres:

- dostosowanie zapisów studium do aktualnie obowiązujących przepisów prawa oraz wymaganych ustawowo treści studium, w

¹¹⁶ Zmiana wprowadzona uchwałą NrRady Gminy Ełk z dnia

tym sporządzenia bilansu terenów przeznaczonych pod zabudowę,

- wprowadzenie zapisów dla miejscowości Pistki i uzupełnienie opisów dla miejscowości Chruściele w zakresie wynikającym z wprowadzonych na obszarach kierunków, w tym ustalenie wskaźników dla nowowprowadzonego kierunku zabudowy wielofunkcyjnej,

- wyznaczenie na załączniku graficznym studium obszarów rozwojowych funkcji zabudowy usługowej oraz wielofunkcyjnej zabudowy wielorodzinnej, jednorodzinnej i usług nieuciążliwych dla działek objętych zmianą.

Realizacja kierunków polityki przestrzennej pozwoli wykorzystać walory przestrzeni gminy, stwarzając warunki inwestycyjne dla mieszkańców i zapewniając racjonalny rozwój gminy.

Studium, jak i jego zmiany stanowią dokument kreujący politykę przestrzenną gminy, zgodnie z którym podejmowane będą dalsze decyzje planistyczne. Realizacja zamierzeń inwestycyjnych w oparciu o zmianę studium wprowadzoną w związku z realizacją w/w uchwał Rady Gminy Ełk, będzie uzależniona przede wszystkim od lokalnych władz oraz prywatnych inwestorów i powinna być prowadzona z uwzględnieniem wskaźników wskazanych w tekście zmiany studium oraz zasad zrównoważonego rozwoju, ładu przestrzennego i zasad projektowania uniwersalnego polegającego na projektowaniu przestrzeni, miejsc publicznych i budynków uwzględniając potrzeby osób o ograniczonej mobilności i percepcji, w taki sposób, by były one użyteczne dla wszystkich, możliwie w największym stopniu, bez potrzeby adaptacji lub specjalistycznego projektowania.

załącznik nr 3
do uchwały nr
Rady Gminy Ełk z dnia.....

Rozstrzygnięcie o sposobie rozpatrzenia nieuwzględnionych uwag wniesionych do projektu zmiany Studium uwarunkowań i kierunków zagospodarowania przestrzennego gminy Ełk, dla terenu położonego w obrębie Pistki, obejmującego działkę o nr ewid. 98 oraz dla terenu położonego w obrębie Chruściele, obejmującego działki o nr ewid. 17 i 18.

Projekt zmiany studium był trzykrotnie wyłożony do publicznego wglądu.

Pierwsze wyłożenie odbyło się w dniach od 08.04.2019 r. do 09.05.2019 r., do projektu planu wpłynęła jedna uwaga, która została uwzględniona przez Wójta Gminy Ełk.

Drugie wyłożenie do publicznego wglądu odbyło się w dniach od 18.11.2019 r. do 16.12.2019 r. Do projektu zmiany Studium wpłynęło 75 uwag, z czego 74 nie zostało uwzględnionych przez Wójta Gminy Ełk. Na podstawie art. 12 pkt 1 Ustawy z dnia 27 marca 2003r. o planowaniu i zagospodarowaniu przestrzennym (tj. Dz. U. z 2020 r. poz. 293) Rada Gminy Ełk rozstrzyga o sposobie rozpatrzenia nieuwzględnionych uwag wniesionych do wyłożonego do publicznego wglądu projektu zmiany Studium uwarunkowań i kierunków zagospodarowania przestrzennego gminy Ełk:

WYKAZ UWAG ZGŁOSZONYCH NA PODSTAWIE ART. 11 PKT 8 USTAWY Z DNIA 27 MARCA 2003 R. O PLANOWANIU I ZAGOSPodarowaniu PRZESTRZENNYM DO WYŁOŻONEGO PROJEKTU ZMIANY STUDIUM UWARUNKOWAŃ I KIERUNKÓW ZAGOSPodarowania PRZESTRZENNEGO GMINY EŁK – II wyłożenie do publicznego wglądu

Lp.	Data wpływu uwagi	Nazwisko i imię, nazwa jednostki organizacyjnej i adres zgłaszającego uwagi	Treść uwagi	Oznaczenie nieruchomości, której dotyczy uwaga	Ustalenia projektu zmiany studium dla nieruchomości, której dotyczy uwaga	Rozstrzygnięcie Wójta w sprawie rozpatrzenia uwagi		Rozstrzygnięcie Rady Gminy		Uwagi
						uwaga uwzględniona	uwaga nieuwzględniona	uwaga uwzględniona	uwaga nieuwzględniona	
1.	26.11.2019	Manufaktura Świata	Według zgłaszającego uwagę: 1. ustalenia projektu Studium nie przedstawiają założeń granicznych w zakresie wartości zapotrzebowania na energię cieplną i związaną z tym emisję;	Dz. ew. nr 17 i 18 obręb Chruściele	MU – teren wielofunkcyjnej zabudowy mieszkaniowej wielorodzinnej, jednorodzinnej i		x			1. Studium uwarunkowań i kierunków zagospodarowania przestrzennego gminy jest dokumentem kreującym politykę przestrzenną terenu całej gminy. Wskazuje ono kierunki rozwoju gminy, nie precyzując jednak przeznaczenia terenu i sposobu jego zagospodarowania (należy to do zadań miejscowego planu zagospodarowania

			<p>2. brak jest analizy środowiska</p> <p>3. dokumenty dotyczące analizy zapotrzebowania na ciepło oraz analizy środowiska powinny zostać wyłożone do publicznego wglądu</p>	<p>usług nieuciążliwych</p>				<p>przestrzennego). W związku z bardzo ogólną skalą założeń studium, określenie pewnych kwestii (w tym przypadku zapotrzebowania na ciepło i emisji ciepłej) na etapie jego sporządzenia byłoby niemiarodajne i obwarowane dużą niepewnością. W przedmiotowym przypadku projekt studium dopuszcza zabudowę wielofunkcyjną. Na etapie realizacji studium nie jest wiadome, która z dopuszczonych funkcji, i w jakim zakresie, będzie realizowana. Szczegółowe analizy w zakresie zapotrzebowania m.in. na energię ciepłą są przeprowadzane przed podjęciem uchwały o przystąpieniu do sporządzenia miejscowych planów zagospodarowania przestrzennego.</p> <p>Należy podkreślić, że ugruntowany pogląd w zakresie realizacji infrastruktury technicznej został również podzielony w wyroku WSA w Olsztynie z 08.02.2018 r. sygn.. II SA/OI 979/17, który między innymi wskazuje, że <i>ustalenia Studium wprawdzie są wiążące dla organów gminy przy sporządzeniu planów miejscowych (art. 9 ust. 4 u.p.z.p.), lecz gospodarka inwestycyjna nie odbywa się w oparciu o jego ustalenia (studium nie jest aktem prawa miejscowego – art. 9 ust. 5 w/w ustawy), lecz przez przysięgę zmian aktów prawa miejscowego (art. 14 ust. 8 ustawy). Nadto studium – poza nielicznymi wyjątkami, o których mowa w art. 10 ust. 2 pkt 8 u.p.z.p. – nie obciąża rady gminy do uchwalenia miejscowego planu zagospodarowania przestrzennego, w oparciu o ustalenia wcześniej uchwalonego studium. W powyższym kontekście ustalenie szczegółowej kalkulacji finansowej źródeł realizacji inwestycji celem zapewnienia wykonania sieci komunikacyjnej i infrastruktury technicznej i społecznej byłoby, z założeń nieracjonalne, skoro jednocześnie,</i></p>
--	--	--	--	-----------------------------	--	--	--	--

											<p>co do zasady, nie wymuszałyby obowiązku uchwalenia planu miejscowego. Powyższe oznaczałoby, że zarezerwowane na potencjalną realizację powyższego celu środki finansowe mogłyby nigdy nie zostać wykorzystane, co zapewne z odpowiedzialną polityką budżetową gminy nie miało by wiele wspólnego.</p> <p>Mając powyższe na uwadze, stwierdza się, że obecne zapisy Studium są wystarczające w zakresie odnoszącym się m.in. do kierunków działania w zakresie energetyki cieplnej, t.j.: „4.6. Kierunki działania w zakresie energetyki cieplnej. 1) Kontynuowanie działań zachęcających do modernizacji istniejących źródeł ciepła w zasobach mieszkalnictwa wielorodzinnego, obiektach infrastruktury społecznej, turystyki i wypoczynku, zakładach drobniej wytwarzającej a także w budownictwie jednorodzinnym, pod kątem eliminowania kotłowni zanieczyszczających środowisko przyrodnicze. W miarę możliwości finansowe wspieranie tych przedsięwzięć ze środków pozabudżetowych gminy otrzymanych na cele ochrony środowiska. 2) Przy ustalaniu warunków zabudowy i zagospodarowania terenów wymagalnych do realizacji wyłączenia ekologicznych form ogrzewnictwa (gaz, olej opałowy, energia elektryczna).” Ponadto, w zakresie zapotrzebowania na energię ciepłą Gmina sporządziła projekt założeń do planu zaopatrzenia w ciepło, energię elektryczną i paliwa gazowe w 2016 r., który zawiera ocenę aktualnego stanu i przewidywanych zmian zaopatrzenia w ciepło.</p> <p>2. Analiza środowiska przyrodniczego zawarta jest w części I Studium – uwarunkowania zagospodarowania przestrzennego oraz w dokumencie Programu oddziaływania na środowisko sporządzonego dla projektu zmiany Studium. Zarówno dokument POŚ jak i dokument zmiany Studium zostały pozytywnie uzgodnione bez zastrzeżeń</p>
--	--	--	--	--	--	--	--	--	--	--	--

									przez właściwe organy, tj. Regionalnego Dyrektora Ochrony Środowiska i Państwowego Powiatowego Inspektora Sanitarnego. 3. Przepisy ustawy o planowaniu i zagospodarowaniu przestrzennym nie wskazują, na konieczność sporządzenia analiz zapotrzebowania w ciepło, a tym samym nie stawiają wymogu, aby taka analiza stanowiła załącznik do zmiany Studium i była wyłożona do publicznego wglądu. Natomiast, analiza w zakresie środowiska, tj. POŚ jak i dokument zmiany Studium wyłożone były do publicznego wglądu.	
2.	03.01.2020	[...]*	Kierunek określony dla działek nr 17 i 18 w Chruścielach w projekcie studium jako MU (teren wielofunkcyjnej zabudowy mieszkaniowej wielorodzinnej, jednorodzinnej i usług nieuciążliwych) powinien zostać zmieniony na MN (teren zabudowy mieszkaniowej jednorodzinnej i jednorodzinnej z usługami nieuciążliwymi), przy zastosowaniu wskazanych w uwadze wskaźników dotyczących zagospodarowania i użytkowania terenów - minimalnej powierzchni działki, maksymalnej wysokości, minimalnego i maksymalnego współczynnika intensywności zabudowy, co wynika z konieczności uwzględnienia następujących kryteriów:						x	Kształtowanie i prowadzenie polityki przestrzennej na terenie gminy należy do zadań własnych gminy. Wyznaczony w projekcie studium kierunek zabudowy wielofunkcyjnej dla przedmiotowego terenu jest podyktowany wolą Rady Gminy Elk wyrażonej w uchwale w sprawie przystąpienia do sporządzenia zmiany studium dla terenu działek nr 17 i 18 w obrębie Chruściele.
3.	27.12.2019	[...]*							x	
4.	03.01.2020	[...]*							x	
5.	03.01.2020	[...]*			Dz. ew. nr 17 i 18 obręb Chruściele				x	1. Studium jest dokumentem zbyt ogólnym, aby móc dokonać analiz uwarunkowań dla każdego możliwego zagospodarowania, zwłaszcza jeśli dopuszcza zabudowę wielofunkcyjną i nie wiadomo, która z funkcji będzie faktycznie realizowana. Szczegółowe analizy i możliwości zapewnienia niezbędnego wyposażenia w infrastrukturę techniczną są przeprowadzane przed podjęciem uchwały o przystąpieniu do sporządzenia miejscowych planów zagospodarowania przestrzennego, w chwili kiedy znane jest postulowane przeznaczenie terenu. Co więcej, jednym z kryteriów, jakie należy spełnić, aby uzyskać pozwolenie na budowę, jest uzyskanie warunków technicznych dostawy mediów (energii elektrycznej, gazu, wody, zapewnienie odbioru ścieków i odpadów stałych), wobec czego w gestii
6.	03.01.2020	[...]*							x	
7.	03.01.2020	[...]*							x	
8.	03.01.2020	[...]*							x	

			<p>zabudowy, co wynika z konieczności uwzględnienia następujących kryteriów:</p> <ol style="list-style-type: none"> 1. Przepustowość i parametry techniczne istniejącej i projektowanej sieci kanalizacji sanitarnej na obszarze Chruściele – Barany – Nowa Wieś Elcka szacowane są na 2070 osób. Zapisy projektu studium nie zawierają analizy i odniesienia do możliwości zaprojektowanych i istniejących sieci kanalizacyjnych. 2. Brak uwzględnienia w przedstawionej do projektu Studium Prognozie oddziaływania na środowisko uwarunkowań wynikających z zapisów ustawy o planowaniu i zagospodarowaniu przestrzennym. 3. Brak analizy zapotrzebowania na energię cieplną, związaną z tym emisją oraz wpływem na środowisko. Brak analizy środowiska. 4. Brak analizy zmian uwarunkowań stanu systemów komunikacji i infrastruktury technicznej. Wzrost załadunku i liczby środków transportu może powodować paraliż komunikacyjny oraz utrudnienia w dotarciu służb reagowania awaryjnego. 5. Zachowanie 100m strefy ochronnej pomiędzy zabudową, a linią brzegową jezior – powinno stanowić odrębne zadanie w tekście studium. 					<p>dopuszcza zabudowę wielofunkcyjną i nie wiadomo, która z funkcji będzie faktycznie realizowana.</p> <p>Szczegółowe analizy i możliwości zapewnienia niezbędnego wyposażenia w infrastrukturę techniczną są przeprowadzane przed podjęciem uchwały o przystąpieniu do sporządzenia miejscowych planów zagospodarowania przestrzennego, w chwili kiedy znane jest postulowane przeznaczenie terenu.</p> <p>Należy również podkreślić, że ugruntowany pogląd w zakresie realizacji infrastruktury technicznej został podzielony w wyroku WSA w Olsztynie z 08.02.2018 r. sygn.. II SA/OI 979/17, który między innymi wskazuje, że ustalenia Studium wprowadzają wiążące dla organów gminy przy sporządzaniu planów miejscowych (art. 9 ust. 4 u.p.z.p.), lecz gospodarka inwestycyjna nie odbywa się w oparciu o jego ustalenia (studium nie jest aktem prawa miejscowego – art. 9 ust. 5 w/w ustawy), lecz przez przyczynę zmat unormowań planu miejscowego cechującego się mianem aktu prawa miejscowego (art. 14 ust. 8 ustawy). Nadto studium - poza nielicznymi wyjątkami, o których mowa w art. 10 ust. 2 pkt 8 u.p.z.p. - nie obowiązuje rady gminy do uchwalenia miejscowego planu zagospodarowania przestrzennego, w oparciu o ustalenia wcześniej uchwalonego studium. <u>W powyższym kontekście ustalenie szczegółowej kalkulacji finansowej źródeł realizacji inwestycji celem zapewnienia wykonania sieci komunikacyjnej i infrastruktury technicznej i społecznej byłoby, z założenia nieracjonalne, skoro jednocześnie, do zasady, nie wymuszaloby obowiązku uchwalenia planu miejscowego. Powyższe oznaczałoby, że zarezerwowane na potencjalną realizację powyższego celu środki finansowe mogłoby niady nie zostać wykorzystane, co zapewne z odpowiednią</u></p>
--	--	--	---	--	--	--	--	---

											<p><u>polityką budżetową gminy nie miało by wiele wspólnego.</u></p> <p>Ponadto, jednym z kryteriów, jakie należy spełnić, aby uzyskać pozwolenie na budowę, jest uzyskanie warunków technicznych dostawy mediów (energii elektrycznej, gazu, wody, zapewnienie odbioru ścieków i odpadów stałych), wobec czego w gestii inwestora leży dobór inwestycji, która wpisze się w zastaną infrastrukturę, bądź też starania się o jej przebudowę.</p> <p>2. Dokument prognozy oddziaływania na środowisko sporządzany jest na podstawie ustawy o udostępnianiu informacji o środowisku i jego ochronie, udziale społeczeństwa w ochronie środowiska oraz o ocenach oddziaływania na środowisko i zawiera wszystkie elementy wymagane przepisami. Ponadto, zgodnie z ustawowym wymogiem (art. 53 ww. ustawy), zakres i stopień szczegółowości informacji wymaganych w prognozie oddziaływania na środowisko uzgodniony został z Regionalnym Dyrektorem Ochrony Środowiska i Powiatowym Inspektorem Sanitarnym. Prognoza została pozytywnie uzgodniona przez organy do tego uprawnione tj. m.in. Regionalnego Dyrektora Ochrony Środowiska oraz Powiatowego Inspektora Sanitarnego zarówno pod kątem zawartości merytorycznej, jak również w zakresie planowanej polityki przestrzennej gminy na przedmiotowym terenie.</p> <p>3. Podobnie, jak w przypadku zaopatrzenia w media, na etapie sporządzenia studium, nie dokonuje się analizy zapotrzebowania na energię cieplną, gdyż ogólna skala dokumentu nie pozwala na określenie, jakie zagospodarowanie i w jakiej skali będzie realizowane na danym terenie. Analizy takie przeprowadzone zostaną na etapie</p>
--	--	--	--	--	--	--	--	--	--	--	--

									<p>sporządzenia miejscowego planu zagospodarowania przestrzennego. Ponadto, na terenie województwa Warmińsko-Mazurskiego nie ma przepisów odrębnych określających dopuszczalne poziomy emisji (Sejmik Województwa nie podjął do tej pory tzw. uchwały antysmogowej), a Rada Gminy nie ma kompetencji do wprowadzania zakazów i ograniczeń w zakresie eksploatacji instalacji, w których następuje spalanie paliw, wobec czego ustalenie poziomów emisji nie jest możliwe do wprowadzenia w zapisach studium.</p> <p>4. Na etapie opracowania studium określa się jedynie politykę przestrzenną gminy w zakresie możliwości realizacji kierunków zagospodarowania przestrzennego poszczególnych terenów. Istniejące uwarunkowania środowiskowe, przestrzenne, ekonomiczne i społeczno-gospodarcze nie stanowiły przeszkód we wprowadzeniu kierunku rozwoju zabudowy wielofunkcyjnej na przedmiotowym terenie, co było wolą Rady Gminy Elk wyrażoną w uchwale o przystąpieniu do sporządzenia zmiany studium dla przedmiotowych działek w obrębie Chruściele. Szczegółowe analizy i możliwości zapewnienia niezbędnego wyposażenia w infrastrukturę techniczną i komunikacyjną są przeprowadzane przed podjęciem uchwały o przystąpieniu do sporządzenia miejscowych planów zagospodarowania przestrzennego dla konkretnych obszarów. Wówczas zostaną określone warunki, jakie dla danej inwestycji należy spełnić, by wskazane ustawą o planowaniu i zagospodarowaniu przestrzennym instytucje/organy pozytywnie zaopiniowały i uzgodniły projekt planu, również w zakresie ustaleń dotyczących infrastruktury technicznej i komunikacji drogowej. Na etapie opracowywa-</p>
--	--	--	--	--	--	--	--	--	---

									<p>nia miejscowego planu, w zakresie zagospodarowania terenów przyległych do drogi powiatowej, projekt zostanie przedstawiony do uzgodnienia m.in. Zarządowi Dróg Powiatowych, a w zakresie zapewnienia dróg pożarowych – Państwowej Straży Pożarnej.</p> <p>5. W projekcie zmiany studium zmieniono zapis o zachowaniu 100 m strefy ochronnej pomiędzy zabudową a linią brzegową jeziora na zachowanie strefy według przepisów odrębnych. Jest to celowe zamierzenie, które ma na celu odniesienie się do przepisów wyższego rzędu, bez podawania podstaw prawnych, które ulegają okresowym zmianom i mogłyby powodować dezaktualizację zapisów Studium. Podobne zapisy odnoszą się również do stref ochronnych od linii elektroenergetycznych. Zapisy te, zostały uzgodnione z właściwymi organami do tego uprawnionymi, m.in. z Regionalnym Dyrektorem Ochrony Środowiska w Olsztynie.</p>	
50.	09.01.2020	[...]*					x			<p>Kształtowanie i prowadzenie polityki przestrzennej na terenie gminy należy do zadań własnych gminy. Wyznaczony w projekcie studium kierunek zabudowy wielofunkcyjnej dla przedmiotowego terenu jest podjętowany wola Rady Gminy Elk wyrażonej w uchwale w sprawie przystąpienia do sporządzenia zmiany studium dla terenu działek nr 17 i 18 w obrębie Chruściele.</p> <p>1. Studium jest dokumentem zbyt ogólnym, aby móc dokonać analiz uwarunkowań dla każdego możliwego zagospodarowania, zwłaszcza jeśli dopuszcza zabudowę wielofunkcyjną i nie wiadomo, która z funkcji będzie faktycznie realizowana.</p> <p>Szczegółowe analizy i możliwości zapewnienia niezbędnego wyposażenia w infrastrukturę techniczną</p>
51.	07.01.2020	[...]*					x			
52.	07.01.2020	[...]*					x			<p>MU – teren wielofunkcyjnej zabudowy mieszkaniowej wielorodzinnej, jednorodzinnej i usług nieuciążliwych</p>
53.	07.01.2020	[...]*					x			<p>Dz. ew. nr 17 i 18 obręb Chruściele</p>
54.	07.01.2020	[...]*					x			<p>Kierunek określony dla działek nr 17 i 18 w Chruścielach w projekcie studium jako MU (teren wielofunkcyjnej zabudowy mieszkaniowej wielorodzinnej, jednorodzinnej i usług nieuciążliwych) powinien zostać zmieniony na MN (teren zabudowy mieszkaniowej jednorodzinnej i jednorodzinnej z usługami nieuciążliwymi), przy zastosowaniu wskazanych w uwadze wskaźników dotyczących zagospodarowania i użytkowania terenów minimalnej powierzchni działki, maksymalnej wysokości, minimalnego i maksymalnego współczynnika intensywności zabudowy, co wynika z konieczności uwzględnienia następujących kryteriów:</p>

ściaków i odpadów stałych), wobec czego w gestii inwestora leży dobór inwestycji, która wpisze się w zastaną infrastrukturę, bądź też starania się o jej przebudowę.

2. Dokument prognozy oddziaływania na środowisko sporządzony jest na podstawie ustawy o udostępnianiu informacji o środowisku i jego ochronie, udziale społeczeństwa w ochronie środowiska oraz o ocenach oddziaływania na środowisko i zawiera wszystkie elementy wymagane przepisami. Ponadto, zgodnie z ustawowym wymogiem, zakres i stopień szczegółowości informacji wymaganych w prognozie oddziaływania na środowisko uzgodniony został z Regionalnym Dyrektorem Ochrony Środowiska i Powiatowym Inspektorem Sanitarnym. Prognoza została pozytywnie uzgodniona przez organy do tego uprawnione tj. m.in. Regionalnego Dyrektora Ochrony Środowiska oraz Powiatowego Inspektora Sanitarnego zarówno pod kątem zawartości merytorycznej, jak również w zakresie planowanej polityki przestrzennej gminy na przedmiotowym terenie.

3. Na etapie opracowania studium określa się jedynie politykę przestrzenną gminy w zakresie możliwości realizacji kierunków zagospodarowania przestrzennego poszczególnych terenów. Istniejące uwarunkowania środowiskowe, przestrzenne, ekonomiczne i społeczno-gospodarcze nie stanowiły przeszkód we wprowadzeniu kierunku rozwoju zabudowy wielofunkcyjnej na przedmiotowym terenie, co było wolą Rady Gminy Elk wyrażoną w uchwale o przystąpieniu do sporządzenia zmiany studium dla przedmiotowych działek w obrębie Chruściele. Szczegółowe analizy i możliwości zapewnienia niezbędnego wyposażenia w infrastrukturę techniczną i

										<p>komunikacyjną są przeprowadzane przed podjęciem uchwały o przystąpieniu do sporządzenia miejscowych planów zagospodarowania przestrzennego dla konkretnych obszarów. Wówczas zostaną określone warunki, jakie dla danej inwestycji należy spełnić, by wskazane ustawą o planowaniu i zagospodarowaniu przestrzennym instytucje/organy pozytywnie zaopiniowały i uzgodniły projekt planu, również w zakresie ustaleń dotyczących infrastruktury technicznej i komunikacji drogowej. Na etapie opracowywania miejscowego planu, w zakresie zagospodarowania terenów przyległych do drogi powiatowej, projekt zostanie przedstawiony do uzgodnienia m.in. Zarządowi Dróg Powiatowych, a w zakresie zapewnienia dróg pożarowych – Państwowej Straży Pożarnej.</p>
62.	08.01.2020	[...]*	1. Wniosek o zmianę podstawowych wskaźników (minimalnej powierzchni działki, maksymalnej wysokości zabudowy, maksymalnego współczynnika intensywności zabudowy) określonych dla zabudowy jednorodzinnej i jednorodzinnej z usługami dla terenu działek nr 17 i 18 zgodnie z podanymi w uzasadnieniu, w celu nawiązania do wskaźników ustalonych w miejscowym planie obowiązującym dla terenu działek sąsiednich.	Dz. ew. nr 17 i 18 ob-ręb Chruszciele	MU – teren wielofunkcyjnej zabudowy mieszkaniowej wielorodzinnej, jednorodzinnej i usług nieuciążliwych	x			1. Minimalna powierzchnia działki ustalona na poziomie 1000m ² jest powierzchnią optymalną, najczęściej stosowaną w przypadku zabudowy mieszkaniowej jednorodzinnej na terenach nieurbaniзовanych, zmniejszenie jej do 600m ² skutkować może znacznym zagęszczeniem zabudowy. Zaproponowana w projekcie studium wysokości zabudowy (10m) została określona na podstawie najczęściej występujących w projektach budowlanych, jest ona tylko o 1 metr wyższa niż wysokość zabudowy postulowana przez składającego uwagę (9m). Stosownie do zaproponowanej w projekcie studium większej niż wnioskowana przez składającego uwagę powierzchni działki, większa jest wartość maksymalnego współczynnika intensywności zabudowy. Realizacja usług nieuciążliwych, których powierzchnia stanowić będzie do 30% po-	
63.	08.01.2020	[...]*	2. Wniosek o dodanie zapisów: „Zabudowa winna skalą i formą harmonizować z otoczeniem i krajobrazem. Obowiązuje zakaz wznoszenia wszelkich obiektów budowlanych, których forma jest obca architekturze regionalnej.			x				

											<p><u>zarezerwowane na potencjalną realizację powyższego celu środki finansowe mogłoby nigdy nie zostać wykorzystane, co zapewne z odpowiedziałną polityką budżetową gminy nie miało by wiele wspólnego.</u></p> <p>Ponadto, jednym z kryteriów, jakie należy spełnić, aby uzyskać pozwolenie na budowę, jest uzyskanie warunków technicznych dostawy mediów (energii elektrycznej, gazu, wody, zapewnienie odbioru ścieków i odpadów stałych), wobec czego w gestii inwestora leży dobór inwestycji, która wpisze się w zastaną infrastrukturę, bądź też starania się o jej przebudowę.</p>
67.	08.01.2020	[...]*		<p>1. Wniosek o dodanie następującej treści do projektu: „Zabudowa jednorodzinna na działkach 17 i 18 będzie nawiązywać formą i charakterem do istniejącej zabudowy jednorodzinnej, istniejącej w obszarze oznaczonym w Studium jako teren przeznaczony pod zabudowę mieszkaniową, zlokalizowany nad jeziorem Szarek, sąsiadujący z działkami 17 i 18”. Zapis pozwoli zachować ład przestrzenny i zapewni jednolitą harmonijną zabudowę na tym terenie.</p> <p>2. Wniosek o dodanie następującej treści do projektu: „Zachowuje się strefę ochronną od zabudowy do linii brzegowej jeziora zgodnie z Uchwałą Nr VII/126/11 Sejmiku Województwa Warmińsko-Mazurskiego z dnia 24 maja 2011 roku”, gdyż działki nr 17 i 18 w całości położone są w Obszarze Chronionego Krajobrazu Pojezierza</p>	Dz. ew. nr 17 i 18 obręb Chruszciele	MU – teren wielofunkcyjnej zabudowy mieszkaniowej wielorodzinnej, jednorodzinnej i usług nieuciążliwych	Pkt 7 - uwzględniony	Pkt 1-6 - uwzględnione		<p>1. Zgodnie z wymogiem kierowania się zasadą zachowania ładu przestrzennego, na etapie sporządzenia miejscowego planu zagospodarowania przestrzennego, zawarte zostaną stosowne zapisy.</p> <p>2. Odesłanie w treści projektu zmiany Studium do przepisów odrębnych jest zamierzeniem celowym, którego istotą jest odwołanie się do obecnych obowiązujących przepisów i ewentualnych ich zmian. Dokument został uzgodniony z Regionalnym Dyrektorem Ochrony Środowiska i Państwowym Powiatowym Inspektorem Sanitarnym</p> <p>3. Dopuszczenie możliwości realizacji zabudowy wielofunkcyjnej, w tym także mieszkaniowej wielorodzinnej jest odzwierciedleniem polityki przestrzennej gminy dla tego terenu. Analiza uwarunkowań dotyczących sieci i urządzeń infrastruktury technicznej na terenie gminy Ełk została przedstawiona w części I studium – uwarunkowania zagospodarowania przestrzennego. Zasady modernizacji, rozbudowy i budowy systemów komunikacji i infrastruktury technicznej zostaną określone w planie miejscowym, przy</p>	

			<p>Eckiego w bezpośrednim sąsiedztwie jeziora Szarek.</p> <p>3. Wniosek o wykluczenie możliwości realizacji zabudowy wielorodzinnej na działkach nr 17 i 18. Brak w projekcie studium parametrów technicznych istniejącej oraz projektowanej infrastruktury wodno-kanalizacyjnej, komunikacyjnej oraz grzewczej, brak analizy ekonomicznej w zakresie zadań własnych gminy związanych z projektowaną zmianą, w zakresie infrastruktury społecznej i technicznej, brakuje określenia kierunku rozwoju infrastruktury grzewczej dla budownictwa wielorodzinnego. Kierunek określony dla działek nr 17 i 18 w Chruścielech w projekcie studium jako MU (teren wielofunkcyjnej zabudowy mieszkaniowej wielorodzinnej, jednorodzinnej i usług nieuciążliwych) powinien zostać zmieniony na MN (teren zabudowy mieszkaniowej jednorodzinnej i jednorodzinnej z usługami nieuciążliwymi), przy zastosowaniu wskazanych w uwadze wskaźników dotyczących zagospodarowania i użytkowania terenów, co wynika z konieczności uwzględnienia następujących kryteriów:</p> <p>4. Przepustowość i parametry techniczne istniejącej i projektowanej sieci kanalizacji sanitarnej na obszarze Chruściele – Barany – Nowa Wieś Eicka szacowane są na 2070 osób. Zapisy projektu studium nie zawierają</p>					<p>określeniu sposobu zagospodarowania danego terenu. Dokument studium jest opracowaniem zbyt ogólnym i nieprecyzyjnym w przypadku zabudowy wielofunkcyjnej, konkretnego przeznaczenia tego terenu. Kształtowanie i prowadzenie polityki przestrzennej na terenie gminy należy do zadań własnych gminy. Wyznaczony w projekcie studium kierunek zabudowy wielofunkcyjnej dla przedmiotowego terenu jest podjęty w woli Rady Gminy Elk wyrażonej w uchwale w sprawie przystąpienia do sporządzenia zmiany studium dla terenu działek nr 17 i 18 w obrębie Chruściele.</p> <p>4. Studium jest dokumentem zbyt ogólnym, aby móc dokonać analiz uwarunkowań dla każdego możliwego zagospodarowania, zwłaszcza jeśli dopuszcza zabudowę wielofunkcyjną i nie wiadomo, która z funkcji będzie faktycznie realizowana. Szczegółowe analizy i możliwości zapewnienia niezbędnych wyposażenia w infrastrukturę techniczną są przeprowadzane przed podjęciem uchwały o przystąpieniu do sporządzenia miejscowych planów zagospodarowania przestrzennego, w chwili kiedy znane jest postulowane przeznaczenie terenu.</p> <p>Co więcej, jednym z kryteriów, jakie należy spełnić, aby uzyskać pozwolenie na budowę, jest uzyskanie warunków technicznych dostawy mediów (energii elektrycznej, gazu, wody, zapewnienie odbioru ścieków i odpadów stałych), wobec czego w gestii inwestora leży dobór inwestycji, która wpisze się w zastaną infrastrukturę, bądź też starania się o jej przebudowę.</p> <p>5. Dokument prognozy oddziaływania na środowisko sporządzany jest na podstawie ustawy o udostępnianiu informacji o środowisku i jego ochronie, udziale społeczeństwa w ochronie śro-</p>
--	--	--	--	--	--	--	--	--

	<p>rają analizy i odniesienia do możliwości zaprojektowanych i istniejących sieci kanalizacyjnych.</p> <p>5. Brak uwzględnienia w przedstawionej do projektu Studium Prognozie oddziaływania na środowisko warunkowań wynikających z zapisów ustawy o planowaniu i zagospodarowaniu przestrzennym.</p> <p>6. Brak analizy zmian uwarunkowań stanu systemów komunikacji i infrastruktury technicznej. Wzrost zaludnienia i liczby środków transportu może powodować paraliż komunikacyjny oraz utrudnienia w dotarciu służb reagowania awaryjnego.</p> <p>7. Wniosek o uzupełnienie materiałów związanych z projektem zmiany Studium o analizę ekonomiczno-finansową i ponowne wyłożenie projektu zmiany Studium do publicznego wglądu</p>					<p>dowiska oraz o ocenach oddziaływania na środowisko i zawiera wszystkie elementy wymagane przepisami. Ponadto, zgodnie z ustawowym wymogiem, zakres i stopień szczegółowości informacji wymaganych w prognozie oddziaływania na środowisko uzgodniony został z Regionalnym Dyrektorem Ochrony Środowiska i Powiatowym Inspektorem Sanitarnym. Prognoza została pozytywnie uzgodniona przez organy do tego uprawnione tj. m.in. Regionalnego Dyrektora Ochrony Środowiska oraz Powiatowego Inspektora Sanitarnego zarówno pod kątem zawartości merytorycznej, jak również w zakresie planowanej polityki przestrzennej gminy na przedmiotowym terenie.</p> <p>6. Na etapie opracowania Studium określa się jedynie politykę przestrzenną gminy w zakresie możliwości realizacji kierunków zagospodarowania przestrzennego poszczególnych terenów. Istniejące uwarunkowania środowiskowe, przestrzenne, ekonomiczne i społeczno-gospodarcze stanowią przeszkód we wprowadzeniu kierunku rozwoju zabudowy wielofunkcyjnej na przedmiotowym terenie, co było wolą Rady Gminy EtK wyrażoną w uchwale o przystąpieniu do sporządzenia zmiany Studium dla przedmiotowych działek w obrębie Chruściele. Szczegółowe analizy i możliwości zapewnienia niezbędnych wyposażenia w infrastrukturę techniczną i komunikacyjną są przeprowadzane przed podjęciem uchwały o przystąpieniu do sporządzenia miejscowych planów zagospodarowania przestrzennego dla konkretnych obszarów. Wówczas zostaną określone warunki, jakie dla danej inwestycji należy spełnić, by wskazane ustawą o planowaniu i zagospodarowaniu przestrzennym instytucje/organy pozytywnie zaopiniowały i uzgodniły projekt planu, również w zakresie</p>
--	---	--	--	--	--	--

			<ul style="list-style-type: none"> - niewyczerpującą analizę wpływu planowanej zabudowy na krajobraz Gminy Ełk - niewyczerpującą analizę wpływu planowanej zabudowy na krajobraz akustyczny - ze względu na niewyczerpującą analizę wpływu planowanej zabudowy na zagrożenie zanieczyszczeniem ściekami komunalnymi, które powstaną po wybudowaniu budynków wielorodzinnych, w sytuacji gdy aktualnie nie ma na tym terenie sieci kanalizacji sanitarnej 						<p>uzyskał wszystkie wymagane przepisami politycznymi opinie i uzgodnienia, w tym także w zakresie ochrony przyrody i środowiska.</p> <p>7. Stopień i zakres szczegółowości informacji wymaganych w Prognozie oddziaływania na środowisko jest zgodny z wymogami ustawy o udostępnianiu informacji o środowisku i jego ochronie, udziale społeczeństwa w ochronie środowiska oraz o ocenach oddziaływania na środowisko oraz uzgodniony został w tym zakresie z Państwowym Powiatowym Inspektorem Sanitarnym w Ełku oraz Regionalnym Dyrektorem Ochrony Środowiska w Olsztynie. Obie te instytucje otrzymały projekt studium wraz z dokumentem prognozy oddziaływania na środowisko i uzgodniły pozytywnie oba opracowania, uznając przedstawione analizy za właściwie przeprowadzone.</p>
69.	06.01.2020	[...]*	<ol style="list-style-type: none"> 1. Wniosek o wykreślenie zapisów dopuszczających możliwość zainwestowania w formie zabudowy wielorodzinnej oraz usług i pozostawienie możliwości zainwestowania w formie zabudowy jednorodzinnej, co uzasadnione jest sprzeciwem mieszkańców. 2. Wniosek o zmianę treści odnoszącej się do zachowania przepisów odrębnych wynikających z położenia obszaru opracowania w Obszarze Chronionego Krajobrazu Pojezierza Ełckiego, poprzez przywołanie aktu prawnego obowiązującego dla terenu chronionego. 	Dz. ew. nr 17 i 18 obrotów Chruszciele	MU – teren wielofunkcyjnej zabudowy mieszkaniowej wielorodzinnej, jednorodzinnej i usług nieucieczkowych	x			<ol style="list-style-type: none"> 1. Kształtowanie i prowadzenie polityki przestrzennej na terenie gminy należy do zadań własnych gminy. Wyznaczony w projekcie studium kierunek zabudowy wielofunkcyjnej dla przedmiotowego terenu jest podjętą wolą Rady Gminy Ełk wyrażonej w uchwale w sprawie przystąpienia do sporządzenia zmiany studium dla terenu działek nr 17 i 18 w obrębie Chruszciele. 2. Odesłanie w treści projektu zmiany Studium do przepisów odrębnych jest zamierzeniem celowym, którego istotą jest odwołanie się do obecnie obowiązujących przepisów i ewentualnych ich zmian. Dokument został uzgodniony z Regionalnym Dyrektorem Ochrony Środowiska i Państwowym Powiatowym Inspektorem Sanitarnym.

70.	06.01.2020	[...]*	Wniosek o wykreślenie zapisów dopuszczających możliwość zainwestowania w formie zabudowy wielorodzinnej oraz usług i pozostawienie możliwości zainwestowania w formie zabudowy jednorodzinnej, co uzasadnione jest sprzeciwem mieszkańców (dołączona kopia sprzeciwu wniesionego przez mieszkańców miejscowości Chruściele do Wójta Gminy i Rady Gminy)	Dz. ew. nr 17 i 18 ob-ręb Chruściele	MU – teren wielofunkcyjnej zabudowy mieszkaniowej wielorodzinnej, jednorodzinnej i usług nieuciążliwych	x			Kształtowanie i prowadzenie polityki przestrzennej na terenie gminy należy do zadań własnych gminy. Wyznaczony w projekcie studium kierunek zabudowy wielofunkcyjnej dla przedmiotowego terenu jest poddyktowany wolią Rady Gminy Elk wyrażonej w uchwale w sprawie przystąpienia do sporządzenia zmiany studium dla terenu działek nr 17 i 18 w obrębie Chruściele.
71.	08.01.2020	Sołectwo Chruściele	Postulowane jest przeznaczenie przedmiotowego terenu na teren zabudowy mieszkaniowej jednorodzinnej i jednorodzinnej z usługami nieuciążliwymi, przy zastosowaniu wskazanych w uwadze wskaźników dotyczących zagospodarowania i użytkowania terenów- minimalnej powierzchni działki, maksymalnej wysokości, minimalnego i maksymalnego współczynnika intensywności zabudowy, co wynika z konieczności uwzględnienia następujących kryteriów: 1. Przepustowość i parametry techniczne istniejącej i projektowanej sieci kanalizacji sanitarnej na obszarze Chruściele – Barany – Nowa Wieś Elcka szacowane są na 2070 osób. Zapisy projektu studium nie zawierają analizy i odniesienia do możliwości zaprojektowanych i istniejących sieci kanalizacyjnych. 2. Brak uwzględnienia w przedstawionej do projektu Studium Prognozie oddziaływania na środowisko uwarunkowań wynikających z zapisów ustawy o planowaniu i zagospodarowaniu przestrzennym.	Dz. ew. nr 17 i 18 ob-ręb Chruściele	MU – teren wielofunkcyjnej zabudowy mieszkaniowej wielorodzinnej, jednorodzinnej i usług nieuciążliwych	x			1. Studium jest dokumentem zbyt ogólnym, aby móc dokonać analiz uwarunkowań dla każdego możliwego zagospodarowania, zwłaszcza jeśli dopuszcza zabudowę wielofunkcyjną i nie wiadomo, która z funkcji będzie faktycznie realizowana. Szczegółowe analizy i możliwości zapewnienia niezbędnego wyposażenia w infrastrukturę techniczną są przeprowadzane przed podjęciem uchwały o przystąpieniu do sporządzenia miejscowych planów zagospodarowania przestrzennego, w chwili kiedy znane jest postulowane przeznaczenie terenu. Co więcej, jednym z kryteriów, jakie należy spełnić, aby uzyskać pozwolenie na budowę, jest uzyskanie warunków technicznych dostawy mediów (energii elektrycznej, gazu, wody, zapewnienie odbioru ścieków i odpadów stałych), wobec czego w gestii inwestora leży dobór inwestycji, która wpisze się w zastaną infrastrukturę, bądź też starania się o jej przebudowę. 2. Dokument prognozy oddziaływania na środowisko sporządzony jest na podstawie ustawy o udostępnianiu informacji o środowisku i jego ochronie, udziale społeczeństwa w ochronie środowiska oraz o ocenach oddziaływania na środowisko i zawiera wszystkie elementy wymagane

			<p>3. Brak analizy zmian uwarunkowań stanu systemów komunikacji i infrastruktury technicznej. Wzrost zaludnienia i liczby środków transportu może powodować paraliż komunikacyjny oraz utrudnienia w dostarcu służb reawacji.</p> <p>4. Proponowana zabudowa w sposób rażąco wpłynie na wizerunek wsi mazurskiej oraz środowiska naturalnego</p>					<p>przepisami. Ponadto, zgodnie z ustawowym wymogiem, zakres i stopień szczegółowości informacji wymaganych w prognozie oddziaływania na środowisko uzgodniony został z Regionalnym Dyrektorem Ochrony Środowiska i Powiatowym Inspektorem Sanitarnym. Prognoza została pozytywnie uzgodniona przez organy do tego uprawnione tj. m.in. Regionalnego Dyrektora Ochrony Środowiska oraz Powiatowego Inspektora Sanitarnego zarówno pod kątem zawartości merytorycznej, jak również w zakresie planowanej polityki przestrzennej gminy na przedmiotowym terenie.</p> <p>3. Na etapie opracowania studium określa się jedynie politykę przestrzenną gminy w zakresie możliwości realizacji kierunków zagospodarowania przestrzennego poszczególnych terenów. Istniejące uwarunkowania środowiskowe, przestrzenne, ekonomiczne i społeczno-gospodarcze nie stanowiły przeszkód we wprowadzeniu kierunku rozwoju zabudowy wielofunkcyjnej na przedmiotowym terenie, co było wolą Rady Gminy Elk wyrażoną w uchwale o przystąpieniu do sporządzenia zmiany studium dla przedmiotowych działek w obrębie Chruściele. Szczegółowe analizy i możliwości zapewnienia niezbędnego wyposażenia w infrastrukturę techniczną i komunikacyjną są przeprowadzane przed podjęciem uchwały o przystąpieniu do sporządzenia miejscowych planów zagospodarowania przestrzennego dla konkretnych obszarów. Wówczas zostaną określone warunki, jakie dla danej inwestycji należy spełnić, by wskazane ustawą o planowaniu i zagospodarowaniu przestrzennym instytucje/organy pozytywnie zaopiniowały i uzgodniły projekt planu, również w zakresie ustaleń dotyczących infrastruktury technicznej i</p>
--	--	--	--	--	--	--	--	---

	72.	08.01.2020	Manufaktura Świątla	Kierunek określony dla działek nr 17 i 18 w Chruściele w projekcie studium jako MU (teren wielofunkcyjnej zabudowy mieszkaniowej wielorodzinnej, jednorodzinnej i usług nieuciążliwych) powinien zostać zmieniony na MN (teren zabudowy mieszkaniowej jednorodzinnej i jednorodzinnej z usługami nieuciążliwymi), przy zastosowaniu wskazanych w uwadze wskaźników dotyczących zagospodarowania i użytkowania terenów-	Dz. ew. nr 17 i 18 ob- ręb Chru- ściele	MU – teren wielofunkcyjnej zabudowy mieszkaniowej wielorodzinnej, jednorodzinnej i usług nieuciążliwych	x		<p>komunikacji drogowej. Na etapie opracowywania miejscowego planu, w zakresie zagospodarowania terenów przyległych do drogi powiatowej, projekt zostanie przedstawiony do uzgodnienia m.in. Zarządowi Dróg Powiatowych, a w zakresie zapewnienia dróg pozarowych – Państwowej Straży Pożarnej.</p> <p>4. Wyznaczony kierunek jest kierunkiem wielofunkcyjnej zabudowy mieszkaniowo-usługowej i na etapie sporządzania projektu studium nie jest wiadomym, która z dopuszczonych funkcji będzie realizowana na tym terenie, w jakim zakresie i jaki rodzaj zabudowy ewentualnie tam powstanie, wobec czego nie można uznać, że zabudowa, która nie jest jeszcze projektowana wpłynie w jakikolwiek sposób na wizerunek wsi oraz środowiska naturalnego. Ponadto należy podkreślić, iż na etapie sporządzenia miejscowego planu zagospodarowania przestrzennego w sposób szczególny będą określone zasady zagospodarowania przestrzennego, w tym m.in. zasady ochrony i kształtowania tadu przestrzennego, ustalenia dotyczące ochrony środowiska, przyrody i krajobrazu, oraz zasady kształtowania zabudowy czy wskaźniki zagospodarowania terenu.</p>
						Kształtowanie i prowadzenie polityki przestrzennej na terenie gminy należy do zadań własnych gminy. Wyznaczony w projekcie studium kierunek zabudowy wielofunkcyjnej dla przedmiotowego terenu jest podjętowany wolą Rady Gminy Elk wyrażonej w uchwale w sprawie przystąpienia do sporządzenia zmiany studium dla terenu działek nr 17 i 18 w obrębie Chruściele.	1. Studium jest dokumentem zbyt ogólnym, aby móc dokonać analiz uwarunkowań dla każdego możliwego zagospodarowania, zwłaszcza jeśli		

	<p>minimalnej powierzchni działki, maksymalnej wysokości, minimalnego i maksymalnego współczynnika intensywności zabudowy, co wynika z konieczności uwzględnienia następujących kryteriów:</p> <ol style="list-style-type: none"> Przepustowość i parametry techniczne istniejącej i projektowanej sieci kanalizacji sanitarnej na obszarze Chruściele – Barany – Nowa Wieś Etcka szacowane są na 2070 osób. Zapisy projektu studium nie zawierają analizy i odniesienia do możliwości zaprojektowanych i istniejących sieci kanalizacyjnych. Brak analizy zmian uwarunkowań stanu systemów komunikacji i infrastruktury technicznej. Wzrost zaludnienia i liczby środków transportu może powodować paraliż komunikacyjny oraz utrudnienia w dostarczeniu usług rejonowych. Uwagi do przebiegu zaproponowanych zmian w studium: <ul style="list-style-type: none"> zakłócenie istniejącej zabudowy i przestrzeni zagospodarowania; zakłócenie środowiskowe poprzez zabudowę wysoką w obszarze między jeziorami, brak analizy zbliżenia do „Rezerwuatu Przyrody Ostoja Bobrów” w Obszarze Chronionego Krajobrazu Pojezierza Etckiego brak analizy sieci wodnej i kanalizacji (odrębna kanalizacja tłoczna do Nowej Wsi – koszt?) brak analizy zapotrzebowania i zapewnienia ciepła (kotłownia – koszty, wpływ na środowisko?) 				<p>dopuszcza zabudowę wielofunkcyjną i nie wiadomo, która z funkcji będzie faktycznie realizowana.</p> <p>Szczegółowe analizy i możliwości zapewnienia niezbędnego wyposażenia w infrastrukturę techniczną są przeprowadzane przed podjęciem uchwały o przystąpieniu do sporządzenia miejscowych planów zagospodarowania przestrzennego, w chwili kiedy znane jest postulowane przeznaczenie terenu.</p> <p>Co więcej, jednym z kryteriów, jakie należy spełnić, aby uzyskać pozwolenie na budowę, jest uzyskanie warunków technicznych dostawy mediów (energii elektrycznej, gazu, wody, zapewnienie odbioru ścieków i odpadów stałych), wobec czego w gestii inwestora leży dobór inwestycji, która wpisze się w zastaną infrastrukturę, bądź też starania się o jej przebudowę.</p> <p>2. Na etapie opracowania studium określa się jedynie politykę przestrzenną gminy w zakresie możliwości realizacji kierunków zagospodarowania przestrzennego poszczególnych terenów. Istniejące uwarunkowania środowiskowe, przestrzenne, ekonomiczne i społeczno-gospodarcze nie stanowią przeszkód we wprowadzeniu kierunku rozwoju zabudowy wielofunkcyjnej na przedmiotowym terenie, co było wolą Rady Gminy Etka wyrażoną w uchwale o przystąpieniu do sporządzenia zmiany studium dla przedmiotowych działek w obrębie Chruściele. Szczegółowe analizy i możliwości zapewnienia niezbędnego wyposażenia w infrastrukturę techniczną i komunikacyjną są przeprowadzane przed podjęciem uchwały o przystąpieniu do sporządzenia miejscowych planów zagospodarowania przestrzennego dla konkretnych obszarów. Wówczas zostaną określone warunki, jakie dla danej inwestycji</p>
--	--	--	--	--	---

			<p>- brak analizy przepustowości dróg dojazdowych</p> <p>- brak analizy kosztów gminy związanych z infrastrukturą społeczną (szkoły, warsztaty, markety)</p> <p>Do uwagi związane zostały argumenty przemawiające za zmianą przeznaczenia.</p>						<p>stycji należy spełnić, by wskazane ustawą o planowaniu i zagospodarowaniu przestrzennym instytucje/organy pozytywnie zaopiniowały i uzgodniły projekt planu, również w zakresie ustaleń dotyczących infrastruktury technicznej i komunikacji drogowej. Na etapie opracowywania miejscowego planu, w zakresie zagospodarowania terenów przyległych do drogi powiatowej, projekt zostanie przedstawiony do uzgodnienia m.in. Zarządowi Dróg Powiatowych, a w zakresie zapewnienia dróg pożarowych – Państwowej Straży Pożarnej.</p> <p>3. Wyznaczony kierunek jest kierunkiem wielofunkcyjnej zabudowy mieszkaniowo-usługowej i na etapie sporządzania projektu studium nie jest wiadomym, która z dopuszczonych funkcji będzie realizowana na tym terenie, w jakim zakresie i jaki rodzaj zabudowy ewentualnie tam powstanie, wobec czego nie można uznać, że zabudowa, która nie jest jeszcze projektowana wpływie w jakikolwiek sposób na wizerunek wsi oraz środowiska naturalnego. Ponadto należy podkreślić, iż na etapie sporządzenia miejscowego planu zagospodarowania przestrzennego w sposobie szczegółowy będą określone zasady zagospodarowania przestrzennego, w tym m.in. zasady ochrony i kształtowania ładu przestrzennego, ustalenia dotyczące ochrony środowiska, przyrody i krajobrazu, oraz zasady kształtowania zabudowy czy wskaźniki zagospodarowania terenu.</p> <p>Wskazany w projekcie studium kierunek rozwoju umożliwi realizację zabudowy jako kontynuację istniejącej i projektowanej zabudowy na terenach sąsiednich. Należy nadmienić, iż Regionalny Dyrektor Ochrony Środowiska, któremu projekt studium został przedłożony do uzgodnienia, nie przedstawił zastrzeżeń co do wpływu projektowanej zmiany na</p>
--	--	--	--	--	--	--	--	--	--

73.	08.01.2020	Stowarzyszenie Ostoja ul. Wczasowa 11 19-300 Chruściele	Wniosek o wykreślenie zapisów dopuszczających możliwość zainwestowania w formie zabudowy wielorodzinnej oraz usług i pozostawienie możliwości zainwestowania w formie zabudowy jednorodzinnej (dołączona kopia sprzeciwu wniesionego przez mieszkańców miejscowości Chruściele do Wójta Gminy i Rady Gminy)	Dz. ew. nr 17 i 18 obręb Chruściele	MU – teren wielofunkcyjnej zabudowy mieszkaniowej wielorodzinnej, jednorodzinnej i usług nieuciążliwych	x			środowisko, uzgadniając projekt pozytywnie. Szczegółowe analizy i możliwości zapewnienia niezbędnego wyposażenia w infrastrukturę techniczną i komunikacyjną są przeprowadzane przed podjęciem uchwały o przystąpieniu do sporządzenia miejscowych planów zagospodarowania przestrzennego, w chwili kiedy znane jest postulowane przeznaczenie terenu. Kształtowanie i prowadzenie polityki przestrzennej na terenie gminy należy do zadań własnych gminy. Wyznaczony w projekcie studium kierunek zabudowy wielofunkcyjnej dla przedmiotowego terenu jest podtykowany wolą Rady Gminy Ełk wyrażonej w uchwale w sprawie przystąpienia do sporządzenia zmiany studium dla terenu działek nr 17 i 18 w obrębie Chruściele.
74.	09.01.2020	[...]*	Wniosek o unieważnienie projektu studium w całości z przyczyn formalnoprawnych i rozpoczęcie procedury opracowania studium od początku. Składający uwagę zaprzecza, ażeby jako pełniący funkcję sołtysa otrzymał zawiadomienie o przystąpieniu do sporządzenia zmiany studium.	Całość studium	Całość studium	x			Pocztowe potwierdzenie odbioru przesłanego ogłoszenia do sołtysa wsi Chruściele znajduje się w dokumentacji prac planistycznych.

*Zgodnie z Rozporządzeniem Parlamentu Europejskiego i Rady (UE) 2016/679 z dnia 27 kwietnia 2016 r. w sprawie ochrony osób fizycznych w związku z przetwarzaniem danych osobowych i w sprawie swobodnego przepływu takich danych oraz uchylenia dyrektywy 95/46/WE oraz ustawy z dnia 10 maja 2018 roku o ochronie danych osobowych (Dz.U. z 2018r. poz. 1000 z późn.zm.) z tekstu uchwały dla celów publikacji zostały usunięte dane adresowe.

Trzecie wyłożenie do publicznego wglądu odbyło się w dniach od 12.06.2020 r. do 03.07.2020 r. Do projektu zmiany Studium wpłynęło 7 uwag, z czego żadna nie została uwzględniona przez Wójta Gminy Ełk. Na podstawie art. 12 pkt 1 Ustawy z dnia 27 marca 2003r. o planowaniu i zagospodarowaniu przestrzennym (tj. Dz. U. z 2020 r. poz. 293) Rada Gminy Ełk rozstrzyga o sposobie rozpatrzenia nieuwzględnionych uwag wniesionych do wyłożonego do publicznego wglądu projektu zmiany Studium uwarunkowań i kierunków zagospodarowania przestrzennego gminy Ełk:

WYKAZ UWAG ZGŁOSZONYCH NA PODSTAWIE ART. 11 PKT 8 USTAWY Z DNIA 27 MARCA 2003 R. O PLANOWANIU I ZAGOSPODAROWANIU PRZESTRZENNYM DO WYŁOŻONEGO PROJEKTU ZMIANY STUDIUM UWARUNKOWAŃ I KIERUNKÓW ZAGOSPODAROWANIA PRZESTRZENNEGO GMINY ELK – III wyłożenie do publicznego wglądu

Lp.	Data wpływu uwagi	Nazwisko i imię, nazwa jednostki organizacyjnej i adres zgłaszającego uwagi	Treść uwagi	Oznaczenie nieruchomości, której dotyczy uwaga	Ustalenia projektu zmiany studium dla nieruchomości, której dotyczy uwaga	Rozstrzygnięcie Wójta w sprawie rozpatrzenia uwagi		Rozstrzygnięcie Rady Gminy		Uwagi
						uwaga uwzględniona	uwaga uwzględniona	uwaga uwzględniona	uwaga uwzględniona	
1.	24.07.2020r.	[...]*	<p>1. Wniosek o zmianę kierunku rozwoju z zabudowy wielofunkcyjnej mieszkaniowej wielorodzinnej, jednorodzinnej oraz usług nieuciążliwych na zabudowę mieszkaniową jednorodzinną. Według składającego uwagę dopuszczalne zabudowy wielofunkcyjnej jest nie zgodne z zapisami ustawy o planowaniu i zagospodarowaniu przestrzennym w zakresie dostosowania do istniejącego charakteru, obecnej formy zagospodarowania i tadu przestrzennego wsi Chruściele, stanu istniejącej infrastruktury technicznej, parametrów technicznych projektowanej i realizowanej infrastruktury technicznej, analiz ekonomicznych oraz wieloletniej prognozy finansowej. Według składającego uwagę realizacja zabudowy mieszkaniowej wielorodzinnej wykorzystaby całą prognozowaną w bilansie terenów przeznaczonych pod zabudowę powierchnię możliwą do zabudowy, co skutkowałoby zablokowaniem możliwości rozwoju pozostatej części gminy.</p>	Dz. ew. nr 17 i 18 obręb Chruściele	MU – teren wielofunkcyjnej zabudowy mieszkaniowej wielorodzinnej, jednorodzinnej i usług nieuciążliwych	uwaga uwzględniona	X	uwaga uwzględniona	<p>1. Kształtowanie i prowadzenie polityki przestrzennej na terenie gminy należy do zadań własnych gminy. Wyznaczony w projekcie studium kierunku zabudowy wielofunkcyjnej dla przedmiotowego terenu jest podyktowany wolą Rady Gminy Elk wyrażonej w uchwale w sprawie przystąpienia do sporządzenia zmiany studium dla terenu działek nr 17 i 18 w obrębie Chruściele. Niezasadne jest zarzucanie braku zachowania ładu przestrzennego, stanu istniejącej infrastruktury technicznej, parametrów technicznych projektowanej i realizowanej infrastruktury technicznej, analiz ekonomicznych oraz wieloletniej prognozy finansowej na etapie sporządzenia studium, z uwagi na brak sprecyzowania zamierzenia inwestycyjnego (studium dopuszcza zabudowę wielofunkcyjną, dopuszczającą realizację zabudowy mieszkaniowej zarówno wielorodzinnej, jak i jednorodzinnej z towarzyszącymi usługami).</p> <p>Odnosnie bilansu terenów przeznaczonych pod zabudowę, ma on na celu przeprowadzenie analiz, w wyniku których możliwe będzie stwierdzenie, czy obecnie wyznaczone w gminie tereny pod zabudowę będą wystarczające do zaspokojenia zapotrzebowania na tą zabudowę i czy</p>	

			<p>5. Wniosek o dodatnie treści: „Polozenie dzialek nr 17 i 18 oraz wsi Chruściele całkowicie w Obszarze Chronionego Krajobrazu Pojezierza Etckiego zobowiązuje do spełnienia warunkowań wynikających z uchwały Nr VII/126/11 Sejmiku Województwa Warmińsko-Mazurskiego z dnia 24 maja 2011 roku (Dz. Urz. Woj. Warm-maz. Nr 74, poz. 1295 z 2011r.)</p>			X		<p>5. W tekście projektu zmiany studium została wskazana konieczność zachowania przepisów odrębnych dotyczących położenia terenu objętego zmianą studium w granicach Obszaru Chronionego Krajobrazu, tj. zarówno przepisów o ochronie przyrody, jak i przytoczonej Uchwały Sejmiku Województwa Warmińsko-Mazurskiego.</p>
2.	24.07.2020r.	[...]*	<p>1. Wniosek o wykreślenie zapisów dopuszczających możliwość zainwestowania na przedmiotowym terenie w formie zabudowy wielofunkcyjnej zabudowy mieszkaniowej wielorodzinnej oraz usług i pozostawienie możliwości zainwestowania w formie zabudowy jednorodzinnej. Zabudowa mieszkaniowa wielorodzinna jest sprzeczna z polityką gminy nastawioną na zachowanie krajobrazu i walorów turystycznych pojezierza etckiego, a także podstawowymi funkcjami gminy Etk, którymi są: rolnictwo, turystyka i wypoczynek. Według składającego uwagę realizacja zabudowy mieszkaniowej wielorodzinnej wykorzystałaby całą prognozowaną w bilansie terenów przeznaczonych pod zabudowę powierzchnię możliwą do zabudowy, co skutkowałoby zablokowaniem możliwości rozwoju pozostałej części gminy.</p> <p>2. Wniosek o ponowne sporządzenie bilansu terenów przeznaczonych pod zabudowę, gdyż według zgłaszającego uwagę przyjęto błędne współczynniki oraz błędną prognozę demograficzną dla</p>	<p>Dz. ew. nr 17 i 18 ob- ręb Chru- ściele</p> <p>MU – teren wielofunkcyjnej zabudowy mieszkaniowej wielorodzinnej, jednorodzinnej i usług nieuczęszczywych</p>		X		<p>1. Kształtowanie i prowadzenie polityki przestrzennej na terenie gminy należy do zadań własnych gminy. Wyznaczony w projekcie studium kierunek zabudowy wielofunkcyjnej dla przedmiotowego terenu jest podyktowany wolą Rady Gminy Etk wyrażonej w uchwale w sprawie przystąpienia do sporządzenia zmiany studium dla terenu działek nr 17 i 18 w obrębie Chruściele. Bilans terenów przeznaczonych pod zabudowę ma na celu przeprowadzenie analiz, w wyniku których możliwe będzie stwierdzenie, czy obecnie wyznaczone pod zabudowę tereny będą wystarczające do zaspokojenia zapotrzebowania na zabudowę i czy możliwe jest wyznaczenie nowych terenów pod zabudowę. Przedmiotowy teren jest w obowiązującym dokumencie studium przeznaczony pod zabudowę, wobec czego wprowadzenie kierunku w przedmiotowej zmianie studium nie wyznacza nowego terenu inwestycyjnego, a jedynie dokonuje rozszerzenia możliwości realizacji funkcji. Teren ten został uwzględniony przy obliczaniu chłonności terenu, wobec czego w przypadku jego zainwestowania, nie zachodzi obawa o wykorzystanie całej powierzchni wyliczonej w bilansie, jako możliwej do wprowadzenia na terenie gminy.</p> <p>2. Ustawodawca nie określił metodologii sporządzenia bilansu terenów, wobec powyższego dobór wskaźników i metoda obliczania zapotrzebowania na nową zabudowę gminy leży w gestii sporządzającego studium.</p>

									<p>Niezasadne jest więc podważanie warsztatu urbanistycznego sporządzającego bilans oraz metodologii przyjętej do bilansowania terenów na potrzeby zmiany studium. Bilans został sporządzony w oparciu o ogólnodostępne dane GUS.</p> <p>3. Sporządzając zmianę studium uwzględniono interes publiczny, mając na względzie prognozowany wzrost liczby mieszkańców gminy Elk i tendencje do migracji na tereny podmiejskie, zapewniając tereny pod zabudowę.</p>
									<p>1. Wyznaczony w projekcie studium kierunek zabudowy wielofunkcyjnej dla przedmiotowego terenu jest podyktowany wolą Rady Gminy Elk wyrażonej w uchwałach w sprawie przystąpienia do sporządzenia zmiany studium dla terenu działek nr 17 i 18 w obrębie Chruściele.</p> <p>2. W tekście projektu zmiany studium została wskazana konieczność zachowania przepisów odrębnych dotyczących Obszaru Chronionego Krajobrazu, przez co należy rozumieć, iż na terenie tym obowiązują zakazy zawierają przepisy odrębne, w tym także zachowania 100-u metrowej strefy od linii brzegowej jeziora wolnej od zabudowy.</p> <p>3. Szczegółowe analizy i możliwości zapewnienia niezbędnego wyposażenia w infrastrukturę techniczną są przeprowadzane przed podjęciem uchwały o przystąpieniu do sporządzenia miejscowych planów zagospodarowania przestrzennego, w chwili kiedy znane jest postulowane przeznaczenie terenu. Studium jest dokumentem zbyt ogólnym do przeprowadzania</p>
									<p>obliczenia zapotrzebowania na nową zabudowę.</p> <p>3. W planowaniu przestrzennym pod uwagę należy brać dotychczasowe zagospodarowanie i przeznaczenie terenu, a także interes publiczny. Mieszkańcy wsi Chruściele zgłosili swój sprzeciw przeciwko dopuszczeniu możliwości realizacji zabudowy mieszkaniowej wielorodzinnej na terenie wsi, która ma charakter zabudowy mieszkaniowej jednorodzinnej.</p> <p>1. Wniosek o zawarcie zapisu o możliwości realizacji na terenie działek 17 i 18 jedynie zabudowy mieszkaniowej jednorodzinnej nawiązującej formą i charakterem do zabudowy istniejącej, co przyczynić się ma do zachowania ładu przestrzennego i harmonii.</p> <p>2. Wniosek o zawarcie zapisu odnośnie zachowania strefy ochronnej od jeziora Szarek zgodnie z Uchwałą Sejmiku Województwa.</p> <p>3. Wniosek o wykluczenie możliwości realizacji zabudowy wielorodzinnej na działkach 17 i 18. Według zgłaszającego uwagę projekt studium nie uwzględnia parametrów technicznych istniejącej i projektowanej infrastruktury wodno-kanalizacyjnej oraz grzewczej, a także ana-</p>
3.	23.07.2020r.	[...]*							<p>X</p> <p>X</p> <p>X</p> <p>X</p>
									<p>MU – teren wielofunkcyjnej zabudowy mieszkaniowej wielorodzinnej, jednorodzinnej i usług nieuciążliwych</p> <p>Dz. ew. nr 17 i 18 obręb Chruściele</p>

			<p>5. Wniosek o uzupełnienie materiałów związanych z projektem zmiany studium o analizę ekonomiczno-finansową i ponowne wyłożenie projektu do publicznego wglądu. Według składającego uwagę, przedstawiona analiza możliwości finansowania przez gminę sieci komunikacyjnych i infrastruktury technicznej oraz społecznej, służących realizacji zadań własnych gminy nie zawiera rzetelnej analizy ekonomiczno-finansowej.</p>			X		<p>5. Analiza ekonomiczno-finansowa, w stopniu na jaki pozwala ogólny charakter studium, została przeprowadzona. Dokładniejsze analizy przeprowadzane są przed przystąpieniem do sporządzenia miejscowego planu zagospodarowania przestrzennego oraz w pierwszym etapie jego realizacji, w dokumencie Prognozy skutków finansowych uchwalenia miejscowego planu.</p>
4.	24.06.2020r.	[...]*	<p>Wniosek o unieważnienie projektu studium w całości z przyczyn formalno-prawnych. Składający uwagę zaprzecza, ażeby jako pełniący funkcję sołtysa otrzymał zawiadomienie o przystąpieniu do sporządzenia zmiany studium. Obwieszczenie o zmianie studium nie było wywieszane na tablicy ogłoszeń we wsi Chruściele.</p>	<p>Dz. ew. nr 17 i 18 ob-ręb Chruściele</p>	<p>MU – teren wielofunkcyjnej zabudowy mieszkaniowej wielorodzinnej, jednorodzinnej i usług nieuciążliwych</p>	X		<p>W aktach dokumentacji prac planistycznych znajduje się pocztowe potwierdzenie odbioru zawiadomienia z załączonym do niego ogłoszeniem o przystąpieniu do zmiany Studium, które zostało przesłane do sołtysa wsi Chruściele. Ponadto, w zawiadomieniu wskazane było, co należy: „<u>przekazujemy w załączeniu Ogłoszenie Wójta Gminy Elk o przystąpieniu do sporządzenia zmiany Studium oraz prognozy – celem poinformowania zainteresowanych poprzez wywieszenie na tablicy ogłoszeń.</u>” Taka forma zawiadomienia jest jedną z form zwyczajowo przyjętych w Gminie Elk. Należy podkreślić, że ogłoszenie i obwieszczenie w sprawie zmiany Studium ukazało się w prasie miejscowej, zostało opublikowane na stronie internetowej BIP Urzędu Gminy Elk oraz zostało wywieszane na tablicy ogłoszeń Urzędu Gminy Elk. Potwierdzenie powyższych form zawiadomienia stron znajduje się również w dokumentacji prac planistycznych.</p>
5.	23.07.2020r.	Sołectwo Chruściele	<p>Mieszkańcy wsi Chruściele są przeciwni zabudowie mieszkaniowej wielorodzinnej na działkach 17 i 18, która negatywnie wpłynie na codzienne życie mieszkańców nie tylko w aspekcie mieszkalno-bytowym (wzrost liczby ludności) ale również komunikacyjnym (zły stan dróg). Niepokój mieszkańców wzbudza także zainteresowanie deweloperów działkami</p>	<p>Dz. ew. nr 17 i 18 ob-ręb Chruściele</p>	<p>MU – teren wielofunkcyjnej zabudowy mieszkaniowej wielorodzinnej, jednorodzinnej i usług nieuciążliwych</p>	X		<p>Wyznaczony w projekcie studium kierunek zabudowy wielofunkcyjnej dla przedmiotowego terenu jest podkorygowany wolą Rady Gminy Elk wyrażonej w uchwale w sprawie przystąpienia do sporządzenia zmiany studium dla terenu działek nr 17 i 18 w obrębie Chruściele. Działki sąsiednie nie są przedmiotem wyłożonej do publicznego wglądu zmiany Studium.</p>

	<p>4. Proponowana funkcja terenu może spowodować powstanie mozaiki niepasujących do siebie form zabudowy</p>	<p>4. Harmonijne zaprojektowanie terenu należy być do projektantów i architektów, na etapie sporządzania miejscowego planu i koncepcji zagospodarowania terenu, które precyzyjnie określą planowane zamierzenie inwestycyjne.</p>	X		<p>4. Harmonijne zaprojektowanie terenu należy być do projektantów i architektów, na etapie sporządzania miejscowego planu i koncepcji zagospodarowania terenu, które precyzyjnie określą planowane zamierzenie inwestycyjne.</p>
	<p>5. Postulowane jest nie wprowadzanie zapisów dla ogólnikowo określonej formy zabudowy i zagospodarowania terenu, gdyż przy przyjętych maksymalnych i minimalnych parametrach określonych w projekcie studium, teren może zostać zagospodarowany w skrajny sposób m.in. istnieje możliwość podziału na wąskie działki pod zabudowę szeregową, wprowadzenie nie naturalnych dominant wysokościowych (do 5 kondygnacji), nadmierne zainwestowanie działek.</p>	<p>5. Określenie wskaźników dla przyjętego kierunku zabudowy jest obligatoryjne i wynika z art. 10 ust. 2, pkt 1 lit. b ustawy o planowaniu i zagospodarowaniu przestrzennym. Należy podkreślić, że Studium nie jest aktem prawa miejscowego. Jego wytyczne są dopiero wiążące przy sporządzaniu miejscowego planu zagospodarowania przestrzennego, w którym określa się szczegółowe parametry i wskaźniki dla planowanej zabudowy oraz wprowadza się informacje odnośnie dopuszczalnego podziału nieruchomości.</p>	X		<p>5. Określenie wskaźników dla przyjętego kierunku zabudowy jest obligatoryjne i wynika z art. 10 ust. 2, pkt 1 lit. b ustawy o planowaniu i zagospodarowaniu przestrzennym. Należy podkreślić, że Studium nie jest aktem prawa miejscowego. Jego wytyczne są dopiero wiążące przy sporządzaniu miejscowego planu zagospodarowania przestrzennego, w którym określa się szczegółowe parametry i wskaźniki dla planowanej zabudowy oraz wprowadza się informacje odnośnie dopuszczalnego podziału nieruchomości.</p>
	<p>6. Według zgłaszającego uwagę zapis w studium odnośnie zabezpieczenia jezior przed zanieczyszczeniem ściekami poprzez budowę kanalizacji sanitarnej i dopuszczenie przydomowych oczyszczalni ścieków indywidualnych lub grupowych jako tymczasowego rozwiązania, może skutkować odprowadzaniem ścieków nie w pełni podczyszczonych do wód i gruntów.</p>	<p>6. Zapis nie został wprowadzony na etapie sporządzenia niniejszej zmiany studium, jest to zapis oryginalnego dokumentu. Niemniej jednak, jest on zgodny z przepisami wyższego rzędu.</p>	X		<p>6. Zapis nie został wprowadzony na etapie sporządzenia niniejszej zmiany studium, jest to zapis oryginalnego dokumentu. Niemniej jednak, jest on zgodny z przepisami wyższego rzędu.</p>
	<p>7. Postulowane jest zachowanie zapisów dotyczących 100-u metrowej strefy ochronnej zabudowy od linii brzegowej jezior.</p>	<p>7. W projekcie zmiany studium zmieniono zapis o zachowaniu 100 m strefy ochronnej pomędzy zabudową a linią brzegową jeziora na zachowanie strefy według przepisów odrębnych. Jest to celowe zamierzenie, które ma na celu odniesienie się do przepisów wyższego rzędu, bez podawania podstaw prawnych, które ulegają zmianom i mogłyby powodować dezaktualizację zapisów Studium.</p>	X		<p>7. W projekcie zmiany studium zmieniono zapis o zachowaniu 100 m strefy ochronnej pomędzy zabudową a linią brzegową jeziora na zachowanie strefy według przepisów odrębnych. Jest to celowe zamierzenie, które ma na celu odniesienie się do przepisów wyższego rzędu, bez podawania podstaw prawnych, które ulegają zmianom i mogłyby powodować dezaktualizację zapisów Studium.</p>

			<p>8. Teren działek 17 i 18 nie posiada odpowiedniego uzbrojenia w sieć kanalizacyjną, a zły stan dróg nie jest dostosowany do zapewnienia komunikacji dopuszczonych w projekcie studium zamierzeń inwestycyjnych, nie sprecyzowano również sposobów zaopatrzenia w ciepło dla zabudowy. Powinna zostać przeprowadzona analiza dla inwestycji o skrajnych parametrach określonych w projekcie i jej wpływu na środowisko, komunikację, ład przestrzenny, krajobraz, a także możliwości jej sytuowania z uwagi na uwarunkowania, określone w art. 10 ustawy o planowaniu i zagospodarowaniu przestrzennym.</p>			X	<p>8. Szczegółowe analizy i możliwości zapewnienia niezbędnego wyposażenia w infrastrukturę techniczną są przeprowadzane przed podjęciem uchwały przez Radę Gminy Elk o przystąpieniu do sporządzenia miejscowych planów zagospodarowania przestrzennego, w chwili kiedy znane jest postulowane przeznaczenie terenu. Co więcej, jednym z kryteriów, jakie należy spełnić, aby uzyskać pozwolenie na budowę, jest uzyskanie warunków technicznych do-stawy mediów (energii elektrycznej, gazu, wody, zapewnienie odbioru ścieków i odpadów stałych), wobec czego w gestii inwestora leży dobór inwestycji, która wpisze się w staną infrastrukturę, bądź też starania się o jej przebudowę i rozbudowę.</p>
	<p>9. Brak jest w studium wyczerpania ile będzie kosztowało wykonanie sieci komunikacyjnej i infrastruktury technicznej oraz spotecznej w związku z dopuszczeniem lokalizacji zabudowy wielorodzInnej, przez co nie można dokonać porównania wydatków z możliwościami finansowymi gminy</p>			X	<p>9. Dokładnego wyczerpania kosztów dokonuje się na etapie sporządzenia miejscowego planu zagospodarowania przestrzennego, kiedy to znane są konkretne zamierzenia inwestycyjne. Możliwości finansowania przez gminę wykonania sieci komunikacyjnych i infrastruktury technicznej oraz spotecznej, służących realizacji zadań własnych gminy stanowią opracowania zbiorcze dla kierunków wyznaczonych na terenie całej Gminy Elk. Zbyt ogólny charakter dokumentu Studium nie pozwala na podstawię wyznaczonych kierunków rozwoju określić tak szczegółowych wyliczeń, jakich oczekuje składający uwagę i odnosić się do każdej działki na terenie całej gminy z osobna.</p>		
<p>10. Według zgłaszającego uwagę obliczenia i szacunki dokonane w rozdziale „Potrzeby i możliwości rozwoju gminy” zostały dokonane w oparciu o nieaktualne dane tj. z lat 2010-2018, a nie zawiera danych z 2019r.</p>			X	<p>10. Dane wykorzystane w rozdziale „Potrzeby i możliwości rozwoju gminy” pozyskane zostały ze strony Głównego Urzędu Statystycznego i były to najbardziej aktualne, ogólnodostępne dane na dzień sporządzania analiz przedstawionych w przytoczonym rozdziale.</p>			

		<p>11. Zmiana powinna zostać sporządzona dla całego obszaru gminy, gdyż zapisy rozdziału „Potrzeby i możliwości rozwoju gminy” oddziałują na całą gminę.</p>			X	<p>11. Zmiana została dokonana w zakresie obszaru, jaki został określony w uchwałach o przystąpieniu do sporządzenia zmiany studium. Z uwagi na brak bilansu terenów przeznaczonych pod zabudowę w dotychczas obowiązującym dokumencie studium, dokonując przedmiotowej zmiany, sporządzono również bilans, gdyż jest on elementem ustawowo wymaganym i sporządza się go dla całego obszaru gminy.</p>
		<p>12. Według zgłaszającego uwagę niedopełniony został obowiązek ogłoszenia o przystąpieniu do sporządzenia zmiany studium w sposób zwyczajowo przyjęty – na tablicy ogłoszeń w miejscowości Chruściele, wobec czego Studium zostało wykonane bez wniosków mieszkańców Chruścieli.</p>			X	<p>12. Ogłoszenie zostało przesłane do sołtysa wsi, z prośbą o jego wywieszenie. Pocztowe potwierdzenie odbioru przesłanego ogłoszenia do sołtysa wsi Chruściele znajduje się w dokumentacji prac planistycznych. Ponadto ogłoszenie zostało zamieszczone w prasie, a także na tablicy ogłoszeń w UG Elk.</p>
		<p>13. Proponowana zmiana studium jest sprzeczna z walorami krajobrazowymi. Ekspansja miasta nie powinna odbywać się kosztem terenów wiejskich.</p>			X	<p>13. Zmiana studium jest podyktowana polityką przestrzenną Gminy Elk i odnosi się do wszystkich aspektów wpływających na zrównoważony rozwój społeczno-gospodarczy gminy, w tym również uwzględnia istniejące walory krajobrazowe. Ponadto w celu zachowania ładu przestrzennego i spełnienia wszelkich wymogów dotyczących obowiązujących przepisów prawa dla inwestycji sporządzony jest miejscowy plan zagospodarowania przestrzennego wraz z koncepcją zagospodarowania terenu, umożliwiający dostosowanie zabudowy do istniejącego otoczenia.</p>
		<p>14. Proponowane zmiany stoją w sprzeczności ze stanowiskiem Miejskiej Komisji Urbanistycznej.</p>			X	<p>14. Miejska Komisja Urbanistyczna jest organem doradczym Wójta, jej opinia nie jest wiążąca.</p>
		<p>15. Proponowane w projekcie zmiany stoją w sprzeczności z ogólnymi zapisami</p>			X	<p>15. Określenie kierunku rozwoju nie stoi w sprzeczności z celami ogólnymi dokumentu studium, który zakłada zrównoważony rozwój,</p>

	<p>24. Prognoza oddziaływania na środowisko nie spełnia warunków wskazanych w ustawie o udostępnianiu informacji o środowisku i jego ochronie, udziale społeczeństwa w ochronie środowiska oraz o ocenach oddziaływania na środowisko, gdyż nie analizuje, nie określa i nie ocenia w sposób pełny i wyczerpujący wpływu planowanej zabudowy na sąsiadujący obszar rezerwatu „Ostoja Bobrów Bartosze”, wchodzący w obszar Natura 2000, na Obszar Chronionego Krajobrazu Pojezierza Elckiego, funkcjonowanie najbliższego koorytara ekologicznego KPn-1D Pojezierze Elckie, krajobraz Gminy Elk, krajobraz akustyczny, zagrożenie zanieczyszczeniem ściekami komunalnymi, które powstaną po wybudowaniu budynków wielorodzinnych, w sytuacji, gdy aktualnie nie ma na tym terenie sieci kanalizacji sanitarnej.</p> <p>Uzyskane opinie i uzgodnienia są przedwczesne, gdyż opierają się na zbyt ogólnym projekcie studium i nie zawierają rzetelnych i szczegółowych analiz wpływu inwestycji na szeroko pojęte środowisko i poszczególne jego elementy.</p>			X	<p>24. Dokument Prognozy oddziaływania na środowisko sporządzony dla projektu zmiany Studium został opracowany na podstawie uzgodnionego zakresu i stopnia szczegółowości informacji wymaganych w prognozie oddziaływania na środowisko. Zakres ten na początku procedury planistycznej został uzgodniony przez właściwe organy, tj. Regionalnego Dyrektora Ochrony Środowiska i Państwowego Powiatowego Inspektora Sanitarnego.</p> <p>Następnie Prognoza oddziaływania na środowisko wraz z projektem zmiany Studium została przedłożona do Regionalnego Dyrektora Ochrony Środowiska i Państwowego Powiatowego Inspektora Sanitarnego w celu sprawdzenia jej pod kątem zgodności z prawem oraz uzgodnionym zakresem.</p> <p>Dokument prognozy został pozytywnie uzgodniony <u>bez zastrzeżeń</u> przez ww. organy.</p>
--	---	--	--	---	---

*Zgodnie z Rozporządzeniem Parlamentu Europejskiego i Rady (UE) 2016/679 z dnia 27 kwietnia 2016 r. w sprawie ochrony osób fizycznych w związku z przetwarzaniem danych osobowych i w sprawie swobodnego przepływu takich danych oraz uchylenia dyrektywy 95/46/WE oraz ustawy z dnia 10 maja 2018 roku o ochronie danych osobowych (Dz.U. z 2018r. poz. 1000 z późn.zm.) z tekstu uchwały dla celów publikacji zostały usunięte dane adresowe.

**Uchwała Nr .../2020
Rady Gminy Ełk
z dnia 28 sierpnia 2020 r.**

w sprawie zmian Wieloletniej Prognozy Finansowej Gminy Ełk na lata 2020-2036

Na podstawie art. 226, art. 227, art. 228, art.230 ust. 6 i art.243 ustawy z dnia 27 sierpnia 2009 r. o finansach publicznych,(Dz. U. z 2019 r., poz. 869 ze. zm.) oraz art. 18 ust.2 pkt 6 ustawy z dnia 08 marca 1990 r. o samorządzie gminnym (Dz. U. z 2020 r. poz. 713), **Rada Gminy Ełk uchwala, co następuje:**

§ 1 W uchwale Nr XXII/131/2019 z dnia 17 grudnia 2019 roku w sprawie uchwalenia Wieloletniej Prognozy Finansowej Gminy Ełk na lata 2020-2036 dokonuje się zmian:

- 1) załącznik nr 1 określający Wieloletnią Prognozę Finansową Gminy Ełk na lata 2020- 2036, otrzymuje brzmienie zgodnie z załącznikiem nr 1 do niniejszej uchwały.
- 2) załącznik nr 2 określający Wykaz przedsięwzięć realizowanych w latach 2020-2028, otrzymuje brzmienie zgodnie z załącznikiem nr 2 do niniejszej uchwały.
- 3) załącznik nr 3 dotyczący objaśnień przyjętych wartości, otrzymuje brzmienie zgodnie z załącznikiem nr 3 do niniejszej uchwały.

§ 2 Wykonanie uchwały powierza się Wójtowi Gminy Ełk.

§ 3 Uchwała wchodzi w życie z dniem podjęcia.

Przewodniczący Rady Gminy Ełk

Tadeusz Fatkowski

Wieloletnia prognoza finansowa jednostki samorządu terytorialnego 1)

Załącznik Nr 1
do Uchwały Nr .../2020
Rady Gminy Elk
z dnia 28.08.2020 r.

Wyszczególnienie	Dochody ogółem x	z tego:							z tego:		w tym:
		1,1	1,1,1	1,1,2	1,1,3	1,1,4	1,1,5	w tym:			
								z tytułu dotacji i środków przeznaczonych na cele bieżące x ³⁾	pozostałe dochody bieżące ⁴⁾	z podatku od nieruchomości	
Lp	1	1,1	1,1,1	1,1,2	1,1,3	1,1,4	1,1,5	1,1,5:1	1,2	1,2:1	1,2:2
2020	76 451 726,50	65 611 033,68	11 356 726,00	100 000,00	11 585 705,00	21 009 883,56	21 558 719,12	12 608 245,12	10 840 692,82	3 826 945,00	7 037 692,82
2021	77 170 084,52	64 445 086,00	11 644 627,00	102 500,00	11 996 391,00	19 753 902,00	20 947 666,00	12 755 736,00	12 724 998,52	4 000 000,00	8 724 998,52
2022	79 895 013,76	66 056 206,00	11 935 743,00	105 063,00	12 296 301,00	20 247 749,00	21 471 350,00	13 142 656,00	13 838 807,76	3 677 188,00	10 117 183,76
2023	80 739 682,89	67 807 617,00	12 234 137,00	107 689,00	12 603 708,00	20 853 944,00	22 008 139,00	13 401 495,00	12 932 065,89	3 769 117,00	9 117 401,89
2024	79 625 533,00	69 400 301,00	12 539 990,00	110 381,00	12 918 801,00	21 272 793,00	22 558 336,00	13 736 532,00	10 225 232,00	3 863 345,00	6 315 201,00
2025	79 620 469,00	71 135 311,00	12 853 490,00	113 141,00	13 241 770,00	21 804 615,00	23 122 295,00	14 079 945,00	8 485 158,00	3 969 929,00	4 477 376,00
2026	79 823 186,00	72 913 692,00	13 174 827,00	115 969,00	13 572 815,00	22 349 728,00	23 700 353,00	14 431 944,00	6 909 494,00	4 058 927,00	2 801 518,00
2027	80 576 748,00	74 736 537,00	13 504 198,00	118 869,00	13 912 135,00	22 908 472,00	24 292 863,00	14 792 743,00	5 840 211,00	4 160 400,00	1 629 536,00
2028	81 632 150,00	75 652 395,00	14 389 244,00	121 840,00	14 259 939,00	22 991 185,00	23 900 187,00	15 162 561,00	5 979 755,00	3 264 410,00	2 663 813,00
2029	82 110 406,00	76 520 079,00	14 187 848,00	124 886,00	14 616 438,00	24 068 213,00	23 522 694,00	15 541 625,00	5 590 327,00	3 187 478,00	2 402 849,00
2030	83 797 306,00	76 211 076,00	14 542 544,00	128 008,00	14 981 848,00	24 197 919,00	22 360 757,00	15 930 165,00	7 586 230,00	3 264 410,00	2 051 793,00
2031	85 224 039,00	77 323 153,00	14 906 107,00	131 209,00	14 356 394,00	25 114 669,00	22 814 774,00	16 328 419,00	7 900 886,00	2 264 410,00	4 253 088,00
2032	86 108 938,00	77 885 530,00	15 278 760,00	134 489,00	14 240 304,00	25 746 833,00	22 485 144,00	16 736 630,00	8 223 408,00	2 500 000,00	3 459 415,00
2033	84 170 369,00	78 499 468,00	15 660 729,00	137 851,00	14 133 812,00	26 394 803,00	22 172 273,00	17 155 047,00	5 670 901,00	2 000 000,00	3 670 901,00

2034	86 931 100,00	78 038 257,00	16 062 247,00	141 297,00	13 537 158,00	27 230 975,00	21 076 580,00	17 583 922,00	8 892 843,00	2 000 000,00	3 887 673,00
2035	85 799 377,00	78 059 212,00	16 453 554,00	144 830,00	13 950 586,00	27 911 748,00	19 598 494,00	18 023 520,00	7 740 165,00	1 000 000,00	2 609 865,00
2036	87 431 859,00	79 335 690,00	16 864 892,00	148 451,00	13 374 350,00	28 609 541,00	20 338 456,00	18 474 108,00	8 096 169,00	500 000,00	2 337 612,00

¹⁾ Wzór może być stosowany także w układzie pionowym, w którym poszczególne pozycje są przedstawione w kolumnach, a lata w wierszach.

²⁾ Zgodnie z art. 227 ustawy z dnia 27 sierpnia 2009 r. o finansach publicznych (Dz. U. z 2019 r. poz. 869, 1622 i 1649), zwanej dalej „ustawą”, wieloletnia prognoza finansowa obejmuje okres roku budżetowego oraz co najmniej trzech kolejnych lat. W sytuacji dłuższego okresu prognozowania finansowego wzór stosuje się dla lat wykraczających poza minimalny (4-letni) okres prognozy, wynikający z art. 227 ustawy.

³⁾ W pozycji wykazuje się dochody o charakterze celowym, które jednostka otrzymuje od podmiotów zewnętrznych. W szczególności pozycje obejmują dotacje celowe z budżetu państwa na zadania bieżące oraz dotacje i środki na finansowanie wydatków bieżących na realizację zadań finansowanych z udziałem środków, o których mowa w art. 5 ust. 1 pkt 2 i 3 ustawy. W pozycji nie wykazuje się natomiast dochodów związanych ze szczególnymi zasadami wykonywania budżetu jednostki, wynikającymi z odrębnych ustaw, o których mowa w art. 237 ust. 1 ustawy.

⁴⁾ W pozycji wykazuje się pozostałe dochody bieżące w szczególności kwoty podatków i opłat lokalnych.

Wyszczególnienie	Wydatki ogółem x	z tego:										w tym:			
		2	2.1	2.1.1	2.1.2	2.1.2.1	w tym:		2.1.3	w tym:		2.2	2.2.1	2.2.1.1	
							Wydatki bieżące x	na wynagrodzenia i składki od nich naliczane		z tytułu poręczeń i gwarancji x	gwarancje i poręczenia podlegające wyłączeniu z limitu spłaty zobowiązań, o którym mowa w art. 243 ustawy x				wydatki na obsługę długu x
Lp															
2020	77 051 726,50	59 929 622,19	19 964 580,15	0,00	0,00	0,00	1 044 000,00	0,00	0,00	0,00	0,00	17 122 104,31	16 354 236,66	767 867,65	
2021	74 836 790,40	58 412 279,07	19 710 974,00	0,00	0,00	0,00	1 008 990,00	0,00	0,00	0,00	0,00	16 424 511,33	14 723 755,45	0,00	
2022	77 620 543,17	58 608 381,71	19 730 690,00	0,00	0,00	0,00	1 019 080,00	0,00	0,00	0,00	0,00	19 012 161,46	17 893 269,05	0,00	
2023	78 341 682,89	58 748 932,00	19 750 419,00	0,00	0,00	0,00	1 029 271,00	0,00	0,00	0,00	0,00	19 592 750,89	17 633 032,89	0,00	
2024	77 227 533,00	58 717 101,00	19 770 173,00	0,00	0,00	0,00	1 039 563,00	0,00	0,00	0,00	0,00	18 510 432,00	16 452 220,00	0,00	
2025	77 222 469,00	58 545 459,00	19 789 942,00	0,00	0,00	0,00	1 049 959,00	0,00	0,00	0,00	0,00	18 677 010,00	16 616 739,00	0,00	
2026	77 445 186,00	58 599 947,00	19 809 736,00	0,00	0,00	0,00	1 060 458,00	0,00	0,00	0,00	0,00	18 845 239,00	16 782 908,00	0,00	
2027	78 213 748,00	59 198 617,00	19 829 542,00	0,00	0,00	0,00	1 071 064,00	0,00	0,00	0,00	0,00	19 015 131,00	16 950 738,00	0,00	
2028	79 454 150,00	60 267 447,00	19 849 373,00	0,00	0,00	0,00	1 081 774,00	0,00	0,00	0,00	0,00	19 186 703,00	17 120 245,00	0,00	
2029	79 992 406,00	60 154 437,00	19 869 221,00	0,00	0,00	0,00	1 092 592,00	0,00	0,00	0,00	0,00	19 837 969,00	19 837 969,00	0,00	
2030	81 719 306,00	62 058 453,00	19 889 086,00	0,00	0,00	0,00	1 103 517,00	0,00	0,00	0,00	0,00	19 660 853,00	19 660 853,00	0,00	
2031	83 324 039,00	63 008 471,00	19 908 981,00	0,00	0,00	0,00	1 114 552,00	0,00	0,00	0,00	0,00	20 315 568,00	20 315 568,00	0,00	
2032	84 208 938,00	63 714 904,00	19 928 888,00	0,00	0,00	0,00	1 125 699,00	0,00	0,00	0,00	0,00	20 494 034,00	20 494 034,00	0,00	
2033	82 270 369,00	61 596 111,00	19 948 815,00	0,00	0,00	0,00	1 136 955,00	0,00	0,00	0,00	0,00	20 674 258,00	20 674 258,00	0,00	
2034	85 931 100,00	65 470 930,00	19 968 762,00	0,00	0,00	0,00	1 148 324,00	0,00	0,00	0,00	0,00	20 460 170,00	20 460 170,00	0,00	
2035	84 799 377,00	64 155 390,00	19 988 739,00	0,00	0,00	0,00	1 159 808,00	0,00	0,00	0,00	0,00	20 643 987,00	20 643 987,00	0,00	
2036	85 669 228,88	65 602 238,00	20 008 725,00	0,00	0,00	0,00	1 171 406,00	0,00	0,00	0,00	0,00	20 086 990,88	21 829 621,00	0,00	

Lp	Wyszczególnienie	Wynik budżetu x	w tym:		Przychody budżetu x	Kredyty, pożyczki, emisja papierów wartościowych x	z tego:		Nadwyżka budżetowa z lat ubiegłych x 6)	w tym:		Wolne środki, o których mowa w art. 217 ust. 2 pkt 6 ustawy x	w tym:	
			3	3.1			4	4.1		4.1.1	4.2		4.2.1	4.3
2020		-600 000,00	0,00	3 742 630,12	3 742 630,12	600 000,00	0,00	0,00	0,00	0,00	0,00	0,00	0,00	0,00
2021		2 333 294,12	2 333 294,12	0,00	0,00	0,00	0,00	0,00	0,00	0,00	0,00	0,00	0,00	0,00
2022		2 274 470,59	2 274 470,59	0,00	0,00	0,00	0,00	0,00	0,00	0,00	0,00	0,00	0,00	0,00
2023		2 398 000,00	2 398 000,00	0,00	0,00	0,00	0,00	0,00	0,00	0,00	0,00	0,00	0,00	0,00
2024		2 398 000,00	2 398 000,00	0,00	0,00	0,00	0,00	0,00	0,00	0,00	0,00	0,00	0,00	0,00
2025		2 398 000,00	2 398 000,00	0,00	0,00	0,00	0,00	0,00	0,00	0,00	0,00	0,00	0,00	0,00
2026		2 378 000,00	2 378 000,00	0,00	0,00	0,00	0,00	0,00	0,00	0,00	0,00	0,00	0,00	0,00
2027		2 363 000,00	2 363 000,00	0,00	0,00	0,00	0,00	0,00	0,00	0,00	0,00	0,00	0,00	0,00
2028		2 178 000,00	2 178 000,00	0,00	0,00	0,00	0,00	0,00	0,00	0,00	0,00	0,00	0,00	0,00
2029		2 118 000,00	2 118 000,00	0,00	0,00	0,00	0,00	0,00	0,00	0,00	0,00	0,00	0,00	0,00
2030		2 078 000,00	2 078 000,00	0,00	0,00	0,00	0,00	0,00	0,00	0,00	0,00	0,00	0,00	0,00
2031		1 900 000,00	1 900 000,00	0,00	0,00	0,00	0,00	0,00	0,00	0,00	0,00	0,00	0,00	0,00
2032		1 900 000,00	1 900 000,00	0,00	0,00	0,00	0,00	0,00	0,00	0,00	0,00	0,00	0,00	0,00
2033		1 900 000,00	1 900 000,00	0,00	0,00	0,00	0,00	0,00	0,00	0,00	0,00	0,00	0,00	0,00
2034		1 000 000,00	1 000 000,00	0,00	0,00	0,00	0,00	0,00	0,00	0,00	0,00	0,00	0,00	0,00
2035		1 000 000,00	1 000 000,00	0,00	0,00	0,00	0,00	0,00	0,00	0,00	0,00	0,00	0,00	0,00
2036		1 742 630,12	1 742 630,12	0,00	0,00	0,00	0,00	0,00	0,00	0,00	0,00	0,00	0,00	0,00

5) Inne przeznaczenie nadwyżki budżetowej wymaga określenia w objaśnieniach do wieloletniej prognozy finansowej.

6) W pozycji należy ująć środki pieniężne znajdujące się na rachunku budżetu pochodzące z nadwyżek poprzednich budżetów łącznie z niewykorzystanymi środkami, o których mowa w art. 217 ust. 2 pkt 8 ustawy.

Wyszczególnienie	Rozchody budżetu, z tego:										w tym:	Relacja zrównoważenia wydatków bieżących, o której mowa w art. 242 ustawy
	łącznie kwota przypadających na dany rok kwot ustawowych wyłączeń z limitu spłaty zobowiązań, w tym:											
	kwota wyłączeń z tytułu wcześniejszej spłaty zobowiązań, określonych w art. 243 ust. 3b ustawy	środkami nowego zobowiązania	z tego:	wolnymi środkami, o których mowa w art. 217 ust. 2 pkt 6 ustawy	innymi środkami	Inne rozchody niezwiązane ze spłatą długu	Kwota długu ^x	kwota długu, którego planowana spłata dokona się z wydatków ^x	Różnica między dochodami bieżącymi a wydatkami bieżącymi	Różnica między dochodami bieżącymi, skorygowanymi o środki ⁸⁾ a wydatkami bieżącymi		
5.1.1.3	5.1.1.3.1	5.1.1.3.2	5.1.1.3.3	5.2	6	6.1	7.1	7.2				
2020	0,00	0,00	0,00	0,00	0,00	32 359 394,83	0,00	5 681 411,49	5 681 411,49			
2021	X	X	X	X	0,00	30 026 100,71	0,00	6 032 806,93	6 032 806,93			
2022	X	X	X	X	0,00	27 751 630,12	0,00	7 447 824,29	7 447 824,29			
2023	X	X	X	X	0,00	25 353 630,12	0,00	9 058 685,00	9 058 685,00			
2024	X	X	X	X	0,00	22 955 630,12	0,00	10 683 200,00	10 683 200,00			
2025	X	X	X	X	0,00	20 557 630,12	0,00	12 589 852,00	12 589 852,00			
2026	X	X	X	X	0,00	18 179 630,12	0,00	14 313 745,00	14 313 745,00			
2027	X	X	X	X	0,00	15 816 630,12	0,00	15 537 920,00	15 537 920,00			
2028	X	X	X	X	0,00	13 638 630,12	0,00	15 384 948,00	15 384 948,00			
2029	X	X	X	X	0,00	11 520 630,12	0,00	16 365 642,00	16 365 642,00			
2030	X	X	X	X	0,00	9 442 630,12	0,00	14 152 623,00	14 152 623,00			
2031	X	X	X	X	0,00	7 542 630,12	0,00	14 314 682,00	14 314 682,00			
2032	X	X	X	X	0,00	5 642 630,12	0,00	14 170 626,00	14 170 626,00			
2033	X	X	X	X	0,00	3 742 630,12	0,00	16 903 357,00	16 903 357,00			
2034	X	X	X	X	0,00	2 742 630,12	0,00	12 567 327,00	12 567 327,00			
2035	X	X	X	X	0,00	1 742 630,12	0,00	13 903 822,00	13 903 822,00			
2036	X	X	X	X	0,00	0,00	0,00	13 733 452,00	13 733 452,00			

8) Skorygowanie o środki dotyczy określonego w art. 242 ustawy powiększenia w szczególności o przychody określone w art. 217 ust. 2 pkt 5 ustawy.

Lp	Wskaźnik spłaty zobowiązań					
	8.1	8.2	8.3	8.3.1	8.4	8.4.1
Wyszczególnienie	Relacja określona po lewej stronie nierówności we wzorze, o którym mowa w art. 243 ust. 1 ustawy (po uwzględnieniu zobowiązań związku współtworzonego przez jednostkę samorządu terytorialnego oraz po uwzględnieniu ustawowych wyłączeń przypadających na dany rok) ^x	Relacja określona po prawej stronie nierówności we wzorze, o którym mowa w art. 243 ust. 1 ustawy, ustalona dla danego roku (wskaźnik jednoroczny) ^x	Dopuszczalny limit spłaty zobowiązań określony po prawej stronie nierówności we wzorze, o którym mowa w art. 243 ustawy, po uwzględnieniu ustawowych wyłączeń, obliczony w oparciu o kwartał roku poprzedzającego pierwszy rok prognozy (wskaźnik ustalony w oparciu o średnią arytmetyczną z poprzednich lat) ^x	Dopuszczalny limit spłaty zobowiązań określony po prawej stronie nierówności we wzorze, o którym mowa w art. 243 ustawy, po uwzględnieniu ustawowych wyłączeń, obliczony w oparciu o plan 3. kwartału roku poprzedzającego pierwszy rok prognozy (wskaźnik ustalony w oparciu o średnią arytmetyczną z poprzednich lat) ^x	Informacja o spełnieniu wskaźnika spłaty zobowiązań określonego w art. 243 ustawy, po uwzględnieniu zobowiązań związku współtworzonego przez jednostkę samorządu terytorialnego oraz po uwzględnieniu ustawowych wyłączeń, obliczonego w oparciu o wykonanie roku poprzedzającego rok budżetowy ^x	Informacja o spełnieniu wskaźnika spłaty zobowiązań określonego w art. 243 ustawy, po uwzględnieniu zobowiązań związku współtworzonego przez jednostkę samorządu terytorialnego oraz po uwzględnieniu ustawowych wyłączeń, obliczonego w oparciu o plan 3 kwartałów roku poprzedzającego rok budżetowy ^x
2020	9,39%	15,36%	23,88%	21,77%	TAK	TAK
2021	7,48%	14,16%	29,76%	27,65%	TAK	TAK
2022	7,19%	15,69%	23,38%	21,26%	TAK	TAK
2023	7,30%	18,70%	23,59%	23,59%	TAK	TAK
2024	7,14%	21,57%	24,52%	24,52%	TAK	TAK
2025	6,99%	24,86%	26,68%	26,68%	TAK	TAK
2026	6,80%	27,62%	16,04%	17,41%	TAK	TAK
2027	6,63%	29,26%	19,71%	19,71%	TAK	TAK
2028	6,19%	28,45%	21,69%	21,69%	TAK	TAK
2029	6,12%	30,39%	23,74%	23,74%	TAK	TAK
2030	6,12%	26,34%	25,84%	25,84%	TAK	TAK
2031	5,77%	26,50%	26,93%	26,93%	TAK	TAK
2032	5,80%	26,20%	27,63%	27,63%	TAK	TAK
2033	5,83%	31,41%	27,82%	27,82%	TAK	TAK
2034	4,23%	23,61%	28,36%	28,36%	TAK	TAK
2035	4,31%	26,53%	27,56%	27,56%	TAK	TAK
2036	5,74%	25,82%	27,28%	27,28%	TAK	TAK

Lp	Finansowanie programów, projektów lub zadań realizowanych z udziałem środków, o których mowa w art. 5 ust. 1 pkt 2 i 3 ustawy									
	w tym:			w tym:			w tym:			w tym:
	Dochody bieżące na programy, projekty lub zadania finansowane z udziałem środków, o których mowa w art. 5 ust. 1 pkt 2 i 3 ustawy	Dotacje i środki o charakterze bieżącym na realizację programu, projektu lub zadania finansowanego z udziałem środków, o których mowa w art. 5 ust. 1 pkt 2 ustawy ^x	środkii określone w art. 5 ust. 1 pkt 2 ustawy	Dochody majątkowe na programy, projekty lub zadania finansowane z udziałem środków, o których mowa w art. 5 ust. 1 pkt 2 i 3 ustawy	Dochody majątkowe na programy, projekty lub zadania finansowane z udziałem środków, o których mowa w art. 5 ust. 1 pkt 2 ustawy	środkii określone w art. 5 ust. 1 pkt 2 ustawy	Wydatkii bieżące na programy, projekty lub zadania finansowane z udziałem środków, o których mowa w art. 5 ust. 1 pkt 2 i 3 ustawy	Wydatkii bieżące na programy, projekty lub zadania finansowane z udziałem środków, o których mowa w art. 5 ust. 1 pkt 2 ustawy ^x	9.3.1	9.3.1.1
2020	1 242 734,85	1 242 734,85	1 242 734,85	2 514 074,00	2 514 074,00	2 514 074,00	1 370 142,50	1 370 142,50	1 219 515,00	
2021	1 246 587,00	1 246 587,00	1 222 189,00	644 872,00	644 872,00	644 872,00	531 355,28	531 355,28	531 355,28	
2022	1 277 752,00	1 277 752,00	1 252 744,00	660 994,00	660 994,00	660 994,00	0,00	0,00	0,00	
2023	1 309 696,00	1 309 696,00	1 284 063,00	677 518,00	677 518,00	677 518,00	0,00	0,00	0,00	
2024	1 342 439,00	1 342 439,00	1 316 165,00	694 456,00	694 456,00	694 456,00	0,00	0,00	0,00	
2025	1 376 000,00	1 376 000,00	1 349 069,00	711 818,00	711 818,00	711 818,00	0,00	0,00	0,00	
2026	1 410 399,00	1 410 399,00	1 382 795,00	729 613,00	729 613,00	729 613,00	0,00	0,00	0,00	
2027	1 445 659,00	1 445 659,00	1 417 365,00	747 853,00	747 853,00	747 853,00	0,00	0,00	0,00	
2028	1 481 802,00	1 481 802,00	1 452 800,00	766 550,00	766 550,00	766 550,00	0,00	0,00	0,00	
2029	1 518 846,00	1 518 846,00	1 489 119,00	785 713,00	785 713,00	785 713,00	0,00	0,00	0,00	
2030	1 556 817,00	1 556 817,00	1 526 347,00	805 356,00	805 356,00	805 356,00	0,00	0,00	0,00	
2031	1 595 738,00	1 595 738,00	1 564 506,00	825 490,00	825 490,00	825 490,00	0,00	0,00	0,00	
2032	1 635 630,00	1 635 630,00	1 603 618,00	846 127,00	846 127,00	846 127,00	0,00	0,00	0,00	
2033	1 676 522,00	1 676 522,00	1 643 709,00	867 281,00	867 281,00	867 281,00	0,00	0,00	0,00	
2034	1 718 435,00	1 718 435,00	1 684 802,00	888 962,00	888 962,00	888 962,00	0,00	0,00	0,00	
2035	1 761 395,00	1 761 395,00	1 726 921,00	911 187,00	911 187,00	911 187,00	0,00	0,00	0,00	
2036	1 805 431,00	1 805 431,00	1 770 095,00	933 967,00	933 967,00	933 967,00	0,00	0,00	0,00	

Lp	Informacje uzupełniające o wybranych kategoriach finansowych										
	w tym:			z tego:			Wydatki na spłatę zobowiązań wziętych w związku z likwidacją lub przeksztalceniem samodzielnego publicznego zakładu opieki zdrowotnej	Wydatki bieżące na pokrycie ujemnego wyniku finansowego samodzielnego publicznego zakładu opieki zdrowotnej	Wydatki na spłatę zobowiązań wziętych w związku z likwidacją lub przeksztalceniem samodzielnego publicznego zakładu opieki zdrowotnej	Kwota zobowiązań związku współtworzonego przez jednostkę samorządu terytorialnego przypadających do spłaty w danym roku budżetowym, podlegająca doliczeniu zgodnie z art. 244 ustawy ^x	Kwota zobowiązań wynikających z przejęcia przez jednostkę samorządu terytorialnego zobowiązań po likwidowanych i przekształcanych samorządowych osobach prawnych
	Wydatki majątkowe na programy, projekty lub zadania finansowane z udziałem środków, o których mowa w art. 5 ust. 1 pkt 2 i 3 ustawy	Wydatki majątkowe na programy, projekty lub zadania finansowane z udziałem środków, o których mowa w art. 5 ust. 1 pkt 2 ustawy	Wydatki majątkowe na programy, projekty lub zadania finansowane z udziałem środków, o których mowa w art. 5 ust. 1 pkt 2 i 3 ustawy	Wydatki majątkowe bieżące	Wydatki majątkowe majątkowe	Wydatki majątkowe bieżące					
	9.4	9.4.1	9.4.1.1	10.1	10.1.1	10.1.2	10.2	10.3	10.4	10.5	
2020	3 673 416,55	2 905 174,55	2 313 825,08	15 347 887,45	1 370 142,50	13 977 744,95	0,00	0,00	0,00	0,00	
2021	4 929 400,67	3 165 232,74	2 666 387,81	16 157 275,39	531 355,28	15 625 920,11	0,00	0,00	0,00	0,00	
2022	1 710 155,16	1 710 155,16	1 453 631,87	8 210 174,94	0,00	8 210 174,94	0,00	0,00	0,00	0,00	
2023	0,00	0,00	0,00	7 027 295,80	0,00	7 027 295,80	0,00	0,00	0,00	0,00	
2024	0,00	0,00	0,00	2 239 880,00	0,00	2 239 880,00	0,00	0,00	0,00	0,00	
2025	0,00	0,00	0,00	2 189 880,00	0,00	2 189 880,00	0,00	0,00	0,00	0,00	
2026	0,00	0,00	0,00	2 139 880,00	0,00	2 139 880,00	0,00	0,00	0,00	0,00	
2027	0,00	0,00	0,00	1 989 880,00	0,00	1 989 880,00	0,00	0,00	0,00	0,00	
2028	0,00	0,00	0,00	2 44 940,00	0,00	244 940,00	0,00	0,00	0,00	0,00	
2029	0,00	0,00	0,00	0,00	0,00	0,00	0,00	0,00	0,00	0,00	
2030	0,00	0,00	0,00	0,00	0,00	0,00	0,00	0,00	0,00	0,00	
2031	0,00	0,00	0,00	0,00	0,00	0,00	0,00	0,00	0,00	0,00	
2032	0,00	0,00	0,00	0,00	0,00	0,00	0,00	0,00	0,00	0,00	
2033	0,00	0,00	0,00	0,00	0,00	0,00	0,00	0,00	0,00	0,00	
2034	0,00	0,00	0,00	0,00	0,00	0,00	0,00	0,00	0,00	0,00	
2035	0,00	0,00	0,00	0,00	0,00	0,00	0,00	0,00	0,00	0,00	
2036	0,00	0,00	0,00	0,00	0,00	0,00	0,00	0,00	0,00	0,00	

Informacje uzupełniające o wybranych kategoriach finansowych										
Wyszczególnienie	10.6 Spłaty, o których mowa w poz. 5.1, wynikające wyłącznie z tytułu zobowiązań już zaciągniętych x	10.7 Wydatki zmniejszające dług x	10.7.1 spłata zobowiązań wymagalnych z lat poprzednich, innych niż w poz. 10.7.3 x	10.7.2 spłata zobowiązań zaliczanych do tytułu dłużnego – kredyt i pożyczka x	w tym:			10.7.3 wyплаты z tytułu wymagalnych poręczeń i gwarancji x	10.8 Kwota wzrostu(+)/spadku(-) kwoty długu wynikająca z operacji niekasowych (m.in. umorzenia, różnice kursowe)	Wcześniejsza spłata zobowiązań, wyłączona z limitu spłaty zobowiązań, dokonywana w formie wydatków budżetowych
					zobowiązań zaciągniętych po dniu 1 stycznia 2019 r. x		10.7.2.1.1 dokonywana w formie wydatku bieżącego x			
					10.7.2	10.7.2.1				
Lp	10.6	10.7	10.7.1	10.7.2	10.7.2.1	10.7.2.1.1	10.7.3	10.8	10.9	
2020	3 142 630,12	0,00	0,00	0,00	0,00	0,00	0,00	0,00	0,00	
2021	2 333 294,12	0,00	0,00	0,00	0,00	0,00	0,00	0,00	x	
2022	2 274 470,59	0,00	0,00	0,00	0,00	0,00	0,00	0,00	x	
2023	2 398 000,00	0,00	0,00	0,00	0,00	0,00	0,00	0,00	x	
2024	2 398 000,00	0,00	0,00	0,00	0,00	0,00	0,00	0,00	x	
2025	2 398 000,00	0,00	0,00	0,00	0,00	0,00	0,00	0,00	x	
2026	2 378 000,00	0,00	0,00	0,00	0,00	0,00	0,00	0,00	x	
2027	2 363 000,00	0,00	0,00	0,00	0,00	0,00	0,00	0,00	x	
2028	2 178 000,00	0,00	0,00	0,00	0,00	0,00	0,00	0,00	x	
2029	2 118 000,00	0,00	0,00	0,00	0,00	0,00	0,00	0,00	x	
2030	2 078 000,00	0,00	0,00	0,00	0,00	0,00	0,00	0,00	x	
2031	1 900 000,00	0,00	0,00	0,00	0,00	0,00	0,00	0,00	x	
2032	1 900 000,00	0,00	0,00	0,00	0,00	0,00	0,00	0,00	x	
2033	1 900 000,00	0,00	0,00	0,00	0,00	0,00	0,00	0,00	x	
2034	0,00	0,00	0,00	0,00	0,00	0,00	0,00	0,00	x	
2035	0,00	0,00	0,00	0,00	0,00	0,00	0,00	0,00	x	
2036	0,00	0,00	0,00	0,00	0,00	0,00	0,00	0,00	x	

* Informacje zawarte w tej części wieloletniej prognozy finansowej, w tym o spełnieniu relacji określonej w art. 243 ustawy zostaną automatycznie wygenerowane przez aplikację wskazaną przez Ministra Finansów, o której mowa w § 4 ust. 1, na podstawie danych historycznych oraz prognozowanych przez jednostkę samorządu terytorialnego. Automatycznie wyliczenia danych na podstawie wartości historycznych i prognozowanych przez jednostkę samorządu terytorialnego dotyczą w szczególności także pozycji 8.3 – 8.3.1 i pozycji z sekcji 12.

x - pozycje oznaczone symbolem „x” sporządza się na okres prognozy kwoty długu, zgodnie z art. 227 ust. 2 ustawy. Okres ten nie podlega wydłużeniu w sytuacji planowania wydatków z tytułu niewymagalnych poręczeń i gwarancji. W przypadku planowania wydatków z tytułu niewymagalnych poręczeń i gwarancji w okresie dłuższym niż okres, na który zaciągnięto oraz planuje się zaciągnięcie zobowiązania o różnej, informację o wydatkach z tytułu niewymagalnych poręczeń i gwarancji, wykraczających poza wspomniany okres, należy zamieścić w objaśnieniach do wieloletniej prognozy finansowej.

Wykaz przedsięwzięć do WPF

Załącznik Nr 2
do Uchwały Nr .../2020
Rady Gminy Elk
z dnia 28.08.2020 r.

kwoty w zł

L.p.	Nazwa i cel	Jednostka odpowiedzialna lub koordynująca	Okres realizacji		Łączne nakłady finansowe	Limit 2020	Limit 2021	Limit 2022	Limit 2023	Limit 2024
			Od	Do						
1	Wydatki na przedsięwzięcia-ogółem (1.1+1.2+1.3)				59 509 780,92	15 347 887,45	16 157 275,39	8 210 174,94	7 027 295,80	2 239 880,00
1.a	- wydatki bieżące				2 026 807,98	1 370 142,50	531 355,28	0,00	0,00	0,00
1.b	- wydatki majątkowe				57 482 972,94	13 977 744,95	15 625 920,11	8 210 174,94	7 027 295,80	2 239 880,00
1.1	Wydatki na programy, projekty lub zadania związane z programami realizowanymi z udziałem środków, o których mowa w art.5 ust.1 pkt 2 i 3 ustawy z dnia 27 sierpnia 2009r. o finansach publicznych (Dz.U.Nr 157, poz.1240,z późn.zm.), z tego:				14 302 237,50	5 043 559,05	5 460 755,95	1 710 155,16	0,00	0,00
1.1.1	- wydatki bieżące				2 026 807,98	1 370 142,50	531 355,28	0,00	0,00	0,00
1.1.1.1	Projekt ECO ZIT - Podniesienie aktywności społecznej i poprawa sytuacji rodzinnej mieszkańców	Urząd Gminy Elk	2019	2021	1 506 340,48	1 139 500,00	301 837,78	0,00	0,00	0,00
1.1.1.2	Projekt Rehabilitacja medyczna schorzeń kręgosłupa i narządów ruchu wśród mieszkańców subregionu elkckiego -	Wydział Inwestycji i Planowania Przestrzennego	2019	2021	520 467,50	230 642,50	229 517,50	0,00	0,00	0,00
1.1.2	- wydatki majątkowe				12 275 429,52	3 673 416,55	4 929 400,67	1 710 155,16	0,00	0,00
1.1.2.1	Budowa ścieżki rowerowej Chrusciele-Barany -	Wydział Inwestycji i Planowania Przestrzennego	2019	2021	2 985 567,93	620 000,00	2 364 167,93	0,00	0,00	0,00
1.1.2.2	Świetlica wiejska w Regielnicy -	Urząd Gminy Elk	2019	2020	1 317 545,78	799 982,00	0,00	0,00	0,00	0,00
1.1.2.3	Termomodernizacja budynków użyteczności publicznej w Gminie Elk -	Wydział Inwestycji i Planowania Przestrzennego	2017	2020	2 967 156,91	1 563 233,55	0,00	0,00	0,00	0,00
1.1.2.4	Zagospodarowanie parku w Nowej Wsi Elkckiej -	Wydział Inwestycji i Planowania Przestrzennego	2019	2020	729 571,00	690 001,00	0,00	0,00	0,00	0,00
1.1.2.5	Mosty biznesowe - odważ się zrobić pierwszy krok! - Przebudowa budynku mieszkalnego jednorodzinnego i budynku gospodarczego na Centrum Przedsiębiorczości w miejscowości Chojniak, organizacja zajęć pozalekcyjnych w szkołach i świetlicach oraz zawody sportowe dla dzieci.	Urząd Gminy Elk	2020	2022	1 860 910,19	100,00	1 128 486,12	752 324,07	0,00	0,00
1.1.2.6	Aktywne dzieci = kreatywne dzieci - Przeprowadzenie prac remontowych w szkołach na terenie Gminy Elk: Chełchy, Nowa Wieś Elcka, Straduny, Woszczelce, zakup sprzętu sportowego, organizację zajęć pozalekcyjnych w szkołach i świetlicach oraz zawody sportowe dla dzieci.	Urząd Gminy Elk	2020	2022	2 394 677,71	100,00	1 436 746,62	957 831,09	0,00	0,00
1.2	Wydatki na programy, projekty lub zadania związane z umowami partnerstwa publiczno-prywatnego, z tego:				0,00	0,00	0,00	0,00	0,00	0,00
1.2.1	- wydatki bieżące				0,00	0,00	0,00	0,00	0,00	0,00
1.2.2	- wydatki majątkowe				0,00	0,00	0,00	0,00	0,00	0,00
1.3	Wydatki na programy, projekty lub zadania pozostałe (inne niż wymienione w pkt 1.1 i 1.2),z tego:				45 207 543,42	10 304 328,40	10 696 519,44	6 500 019,78	7 027 295,80	2 239 880,00

L.p.	Limit 2025	Limit 2026	Limit 2027	Limit 2028	Limit zobowiązań
1	2 189 880,00	2 139 880,00	1 989 880,00	244 940,00	42 169 648,86
1.a	0,00	0,00	0,00	0,00	1 901 497,78
1.b	2 189 880,00	2 139 880,00	1 989 880,00	244 940,00	40 268 150,88
1.1	0,00	0,00	0,00	0,00	7 859 082,26
1.1.1	0,00	0,00	0,00	0,00	1 901 497,78
1.1.1.1	0,00	0,00	0,00	0,00	1 441 337,78
1.1.1.2	0,00	0,00	0,00	0,00	460 160,00
1.1.2	0,00	0,00	0,00	0,00	5 957 584,48
1.1.2.1	0,00	0,00	0,00	0,00	2 984 167,93
1.1.2.2	0,00	0,00	0,00	0,00	760 082,00
1.1.2.3	0,00	0,00	0,00	0,00	1 563 333,55
1.1.2.4	0,00	0,00	0,00	0,00	650 001,00
1.1.2.5	0,00	0,00	0,00	0,00	0,00
1.1.2.6	0,00	0,00	0,00	0,00	0,00
1.2	0,00	0,00	0,00	0,00	0,00
1.2.1	0,00	0,00	0,00	0,00	0,00
1.2.2	0,00	0,00	0,00	0,00	0,00
1.3	2 189 880,00	2 139 880,00	1 989 880,00	244 940,00	34 310 566,40

L.p.	Nazwa i cel	Jednostka odpowiedzialna lub koordynująca	Okres realizacji		Łączne nakłady finansowe	Limit 2020	Limit 2021	Limit 2022	Limit 2023	Limit 2024
			Od	Do						
1.3.1	- wydatki bieżące				0,00	0,00	0,00	0,00	0,00	0,00
1.3.2	- wydatki majątkowe				45 207 543,42	10 304 328,40	10 696 519,44	6 500 019,78	7 027 295,80	2 239 880,00
1.3.2.1	Objęcie udziałów w spółce z o.o. ZUG - finansowanie wydatków majątkowych służących wykonaniu zadań publicznych w zakresie infrastruktury wodno-kanalizacyjnej, drogowej wraz z infrastrukturą -	Urząd Gminy Elk	2019	2027	14 888 448,40	2 014 448,40	1 950 000,00	1 900 000,00	1 850 000,00	1 750 000,00
1.3.2.2	Modernizacja oświetlenia drogowego oraz budowa nowych punktów i linii oświetleniowych w Gminie Elk - ciągłość projektu -	Wydział Inwestycji i Planowania Przestrzennego	2019	2028	6 227 900,00	1 389 880,00	489 880,00	489 880,00	489 880,00	489 880,00
1.3.2.3	Przebudowa drogi gminnej Maikinie - Woszczule -	Wydział Inwestycji i Planowania Przestrzennego	2019	2021	5 014 340,00	1 630 000,00	3 383 340,00	0,00	0,00	0,00
1.3.2.4	Przebudowa drogi gminnej nr 177016N Barany - Maleczewo -	Wydział Inwestycji i Planowania Przestrzennego	2019	2021	2 786 552,00	1 120 000,00	1 665 552,00	0,00	0,00	0,00
1.3.2.5	Rozbudowa i przebudowa drogi gminnej nr 177099N (ul. Olsztyńska) w miejscowości Elk Osada -	Wydział Inwestycji i Planowania Przestrzennego	2019	2021	7 078 246,00	4 010 000,00	3 063 246,00	0,00	0,00	0,00
1.3.2.6	Wykonanie dokumentacji projektowo-kosztorysowej budowy i rozbudowy oświetlenia ulicznego na terenie Gminy Elk -	Wydział Gospodarki Komunalnej i Zamówień Publicznych	2019	2020	140 000,00	60 000,00	0,00	0,00	0,00	0,00
1.3.2.7	Przebudowa drogi gminnej w miejscowości Mrozy Wielkie - Poprawa infrastruktury komunikacyjnej	Urząd Gminy Elk	2020	2023	1 763 413,45	20 000,00	33 573,67	7 10 139,78	999 700,00	0,00
1.3.2.8	Przebudowa drogi gminnej Tracze Karbowskie Rostki Bajtkowskie - Poprawa infrastruktury komunikacyjnej	Urząd Gminy Elk	2020	2023	2 499 917,98	20 000,00	5 549,13	1 000 000,00	1 424 368,85	0,00
1.3.2.9	Przebudowa drogi gminnej Sordachy Regielnica - Poprawa infrastruktury komunikacyjnej	Urząd Gminy Elk	2020	2023	4 808 725,59	40 000,00	105 378,64	2 400 000,00	2 263 346,95	0,00

L.p.	Limit 2025	Limit 2026	Limit 2027	Limit 2028	Limit zobowiązań
1.3.1	0,00	0,00	0,00	0,00	0,00
1.3.2	2 189 880,00	2 139 880,00	1 989 880,00	244 940,00	34 310 566,40
1.3.2.1	1 700 000,00	1 650 000,00	1 500 000,00	0,00	14 314 448,40
1.3.2.2	489 880,00	489 880,00	489 880,00	244 940,00	5 063 980,00
1.3.2.3	0,00	0,00	0,00	0,00	5 013 340,00
1.3.2.4	0,00	0,00	0,00	0,00	2 785 552,00
1.3.2.5	0,00	0,00	0,00	0,00	7 073 246,00
1.3.2.6	0,00	0,00	0,00	0,00	60 000,00
1.3.2.7	0,00	0,00	0,00	0,00	0,00
1.3.2.8	0,00	0,00	0,00	0,00	0,00
1.3.2.9	0,00	0,00	0,00	0,00	0,00

**Objaśnienia do uchwały w sprawie zmiany Wieloletniej Prognozy Finansowej
Gminy Etłk na lata 2020-2036**

➤ W odniesieniu do ostatniej uchwały WPF Nr XXIX/186/2020 z dnia 15 czerwca 2020 r.:

1. Zwiększono dochody ogółem o kwotę 467.716,50 zł, w tym:

- zwiększono bieżące - 467.716,50 zł,
- zwiększono majątkowe - 0,00 zł.

2. Zwiększono wydatki ogółem o kwotę 467.716,50 zł, w tym:

- zmniejszono bieżące - 452.956,50 zł,
- zwiększono majątkowe - 14.760,00 zł.

wprowadzono zmiany w planie budżetu na rok 2020:

- Zarządzeniem Nr 130/2020 Wójta Gminy Etłk z dnia 22 czerwca 2020 r.,
- Zarządzeniem Nr 131/2020 Wójta Gminy Etłk z dnia 25 czerwca 2020 r.,
- Uchwałą Nr XXX/191./2020 Rady Gminy Etłk z dnia 30 czerwca 2020 r.,
- Zarządzeniem Nr 139/2020 Wójta Gminy Etłk z dnia 01 lipca 2020 r.,
- Zarządzeniem Nr 145/2020 Wójta Gminy Etłk z dnia 07 lipca 2020 r.,
- Zarządzeniem Nr 154/2020 Wójta Gminy Etłk z dnia 16 lipca 2020 r.,
- Zarządzeniem Nr 165/2020 Wójta Gminy Etłk z dnia 06 sierpnia 2020 r.

➤ W odniesieniu do ostatniej Uchwały zmian w budżecie Nr .../2020 z dnia 28 sierpnia 2020 r.:

1. Zwiększono dochody ogółem o kwotę 530.659,00 zł, w tym:

- zwiększono bieżące - 194.753,00 zł,
- zwiększono majątkowe - 335.906,00 zł.

2. Zwiększono wydatki ogółem o kwotę 530.659,00 zł, w tym:

- zwiększono bieżące - 333.729,40 zł,
- zwiększono majątkowe - 196.929,60 zł.

Po wprowadzonych zmianach wynik budżetu nie uległ zmianie.

Deficyt w wysokości 600.000,00 zł zostanie pokryty ze sprzedaży obligacji komunalnych.

Przychody budżetu wynoszą – 3.742.630,12 zł, w tym:

- emisja obligacji komunalnych – 3.742.630,12 zł.

Rozchody budżetu wynoszą – 3.142.630,12 zł, w tym:

- spłata pożyczki z EFRWP – 235.294,12 zł,
- wykup obligacji komunalnych – 1.520.000,00 zł,
- spłata pożyczki krótkoterminowej 1.387.336,00 zł.

Wieloletnia Prognoza Finansowa dla Gminy Ełk na lata 2019-2036 spełnia relacje określone w art. 242 i art. 243 ustawy o finansach publicznych.

Zmiany w załączniku Nr 1:

- dane dotyczące planu budżetu na rok 2020 zostały uaktualnione do zmian wprowadzonych uchwałą budżetową Nr .../2020 z dnia 28 sierpnia 2020 roku w sprawie zmian w budżecie Gminy Ełk na 2020 rok.

W załączniku Nr 2 dotyczącym przedsięwzięć wieloletnich wprowadzono zmiany:

Wydatki majątkowe:

- 1) Wprowadza się nowe zadanie pn. „**Przebudowa drogi gminnej w miejscowości Mrozy Wielkie**”. W ramach Funduszu Dróg Samorządowych zadanie w 50% będzie dofinansowane. Realizacja zadania będzie trwała w latach 2020-2023.

Wydatki ogółem 1.763.413,45 zł, w tym:

2020 r.	- dofinansowanie -10.000,00 zł,	wkład własny - 10.000,00 zł,
2021 r.	- dofinansowanie -16.786,83 zł,	wkład własny - 16.786,84 zł,
2022 r.	- dofinansowanie - 355.069,89 zł,	wkład własny - 355.069,89 zł,
2023 r.	- dofinansowanie - 499.850,00 zł,	wkład własny - 499.850,00 zł.

- 2) Wprowadza się nowe zadanie pn. „**Przebudowa drogi gminnej Tracze Karbowski Rostki Bajtkowskie**”. W ramach Funduszu Dróg Samorządowych zadanie w 50% będzie dofinansowane. Realizacja zadania będzie trwała w latach 2020-2023.

Wydatki ogółem 2.499.917,98 zł, w tym:

2020 r.	- dofinansowanie -10.000,00 zł,	wkład własny - 10.000,00 zł,
2021 r.	- dofinansowanie -27.774,56 zł,	wkład własny - 27.774,56 zł,
2022 r.	- dofinansowanie - 500.000,00 zł,	wkład własny - 500.000,00 zł,
2023 r.	- dofinansowanie - 712.184,42 zł,	wkład własny - 712.184,43 zł.

- 3) Wprowadza się nowe zadanie pn. „**Przebudowa drogi gminnej Sordachy Regielnica**”. W ramach Funduszu Dróg Samorządowych zadanie w 50% będzie dofinansowane. Realizacja zadania będzie trwała w latach 2020-2023.

Wydatki ogółem 4.808.725,59 zł, w tym:

2020 r.	- dofinansowanie -20.000,00 zł,	wkład własny - 20.000,00 zł,
2021 r.	- dofinansowanie -52.689,32 zł,	wkład własny - 52.689,32 zł,
2022 r.	- dofinansowanie - 1.200.000,00 zł,	wkład własny - 1.200.000,00 zł,
2023	- dofinansowanie - 1.131.673,47 zł,	wkład własny -
	1.131.673,48 zł.	

- 4) Zwiększa się wydatki 2020 r. zadania pn. „**Zagospodarowanie parku w Nowej Wsi Ełckiej**” o kwotę 40.000,00 zł.

- 5) Zwiększa się wydatki 2020 r. zadania pn. „**Świetlica wiejska w Regielnicy**” o kwotę 40.000,00 zł.

Przewodniczący Rady Gminy Ełk

Tadeusz Fatkowski

Uchwała Nr .../2020
Rady Gminy Ełk
z dnia 28 sierpnia 2020 r.

w sprawie zmian w budżecie Gminy Ełk na 2020 rok

Na podstawie art. 18 ust. 2 pkt. 4 ustawy z dnia 8 marca 1990 r. o samorządzie gminnym (Dz.U. z 2020 r. poz. 713) oraz art. 211, art. 212, art. 214, art. 215 art. 217, art. 235 i art. 236 ustawy z dnia 27 sierpnia 2009 r. o finansach publicznych (Dz. U. z 2019 r. poz. 869 ze zm.) **Rada Gminy Ełk uchwala, co następuje:**

§ 1 W uchwale Nr XXII/132/2019 Rady Gminy Ełk z dnia 17 grudnia 2019 r. w sprawie uchwalenia budżetu Gminy Ełk na 2020 rok, wprowadza się zmiany polegające na:

- 1. Zwiększeniu budżetu po stronie dochodów o kwotę - 530.659,00 zł** zgodnie z załącznikiem nr 1.
- 2. Zwiększeniu budżetu po stronie wydatków o kwotę - 530.659,00 zł** zgodnie z załącznikiem nr 2.

§ 2 Budżet po dokonanych zmianach wynosi:

- plan dochodów ogółem	- 76.451.726,50 zł , w tym:
dochody bieżące	- 65.611.033,68 zł
dochody majątkowe	- 10.840.692,82 zł
- plan wydatków ogółem	- 77.051.726,50 zł , w tym:
wydatki bieżące	- 59.929.622,19 zł
wydatki majątkowe	- 17.122.104,31 zł

§ 3

- 1. Wydatki na Zadania inwestycyjne (roczne i wieloletnie) przewidziane do realizacji w 2020 roku** w wysokości 14.339.788,36 zł, zgodnie z załącznikiem nr 3 do niniejszej uchwały.
- 2. Pozostałe wydatki majątkowe** w wysokości 2.782.315,95 zł zgodnie z załącznikiem nr 3a do niniejszej uchwały.
- 3. Wydatki na programy i projekty realizowane ze środków pochodzących z funduszy strukturalnych i Funduszu Spójności**, zgodnie z załącznikiem nr 4 do niniejszej uchwały.
- 4. Zestawienia planowanych dotacji udzielanych z budżetu jst, realizowanych przez podmioty należące i nienależące do sektora finansów publicznych w 2020 roku**, zgodnie z załącznikiem nr 5 do niniejszej uchwały.

§ 4 Uzasadnienie zmian stanowi załącznik nr 6 do niniejszej uchwały.

§ 5 Wykonanie Uchwały powierza się Wójtowi Gminy Ełk.

§ 6 Uchwała wchodzi w życie z dniem podjęcia i podlega ogłoszeniu.

Przewodniczący Rady Gminy Ełk

Tadeusz Fatkowski

Plan dochodów budżetu Gminy Elk na 2020 rok

Dział	Rozdział	Paragraf	Treść	Przed zmianą	Zmiana	Po zmianie
010			Rolnictwo i łowiectwo	731 558,46	7 370,00	738 928,46
	01095		Pozostała działalność	731 558,46	7 370,00	738 928,46
		0750	Wpływy z najmu i dzierżawy składników majątkowych Skarbu Państwa, jednostek samorządu terytorialnego lub innych jednostek zaliczanych do sektora finansów publicznych oraz innych umów o podobnym charakterze	0,00	7 370,00	7 370,00
500			Transport i łączność	4 433 417,82	3 110,00	4 438 527,82
	60010		Drogi publiczne gminne	4 433 417,82	3 110,00	4 438 527,82
		0490	Wpływy z innych lokalnych opłat pobieranych przez jednostki samorządu terytorialnego na podstawie odrębnych ustaw	0,00	3 110,00	3 110,00
700			Gospodarka mieszkaniowa	3 676 295,00	320 110,00	3 996 405,00
	70005		Gospodarka gruntami i nieruchomościami	3 676 295,00	320 110,00	3 996 405,00
		0750	Wpływy z najmu i dzierżawy składników majątkowych Skarbu Państwa, jednostek samorządu terytorialnego lub innych jednostek zaliczanych do sektora finansów publicznych oraz innych umów o podobnym charakterze	45 000,00	17 110,00	62 110,00
		0770	Wpłaty z tytułu odpłatnego nabycia prawa własności oraz prawa użytkowania wieczystego nieruchomości	3 500 000,00	-900 000,00	2 600 000,00
		0800	Wpływy z tytułu odszkodowania za przejęcie nieruchomości pod inwestycje celu publicznego	0,00	1 203 000,00	1 203 000,00
750			Administracja publiczna	435 361,00	39,00	435 400,00
	75011		Urzędy wojewódzkie	75 647,00	39,00	75 686,00
		0970	Wpływy z różnych dochodów	0,00	34,00	34,00
		2360	Dochody jednostek samorządu terytorialnego związane z realizacją zadań z zakresu administracji rządowej oraz innych zadań zleconych ustawami	0,00	5,00	5,00
754			Bezpieczeństwo publiczne i ochrona przeciwpożarowa	74 043,60	23 945,00	97 988,60
	75412		Ochoinicze straże pożarne	74 043,60	23 945,00	97 988,60
		0870	Wpływy ze sprzedaży składników majątkowych	0,00	23 945,00	23 945,00
756			Dochody od osób prawnych, od osób fizycznych i od innych jednostek nieposiadających osobowości prawnej oraz wydatki związane z ich poborem	27 950 379,12	24 159,00	27 974 538,12
	75615		Wpływy z podatku rolnego, podatku leśnego, podatku od czynności cywilnoprawnych, podatków i opłat lokalnych od osób prawnych i innych jednostek organizacyjnych	9 601 879,00	295,00	9 602 174,00
		0500	Wpływy z podatku od czynności cywilnoprawnych	747,00	248,00	995,00
		0640	Wpływy z tytułu kosztów egzekucyjnych, opłaty komorniczej i kosztów upomnień	0,00	47,00	47,00
	75616		Wpływy z podatku rolnego, podatku leśnego, podatku od spadków i darowizn, podatku od czynności cywilno- prawnych oraz podatków i opłat lokalnych od osób fizycznych	6 101 188,12	23 714,00	6 124 902,12
		0360	Wpływy z podatku od spadków i darowizn	37 055,00	19 132,00	56 187,00
		0440	Wpływy z opłaty miejscowej	8 500,00	4 582,00	13 082,00
	75618		Wpływy z innych opłat stanowiących dochody jednostek samorządu terytorialnego na podstawie ustaw	790 486,00	160,00	790 636,00
		0640	Wpływy z tytułu kosztów egzekucyjnych, opłaty komorniczej i kosztów upomnień	0,00	128,00	128,00
		0920	Wpływy z pozostałych odsetek	125,00	22,00	147,00

758			Różne rozliczenia	13 282 490,00	59 361,00	13 341 851,00
	75814		Różne rozliczenia finansowe	1 668 019,00	59 361,00	1 727 380,00
		0950	Wpływy z tytułu kar i odszkodowań wynikających z umów	0,00	58 990,00	58 990,00
		0970	Wpływy z różnych dochodów	12 108,00	371,00	12 479,00
801			Oświata i wychowanie	2 328 131,50	8 961,00	2 337 092,50
	80101		Szkoły podstawowe	304 200,00	0,00	304 200,00
		0970	Wpływy z różnych dochodów	293 000,00	0,00	293 000,00
	80195		Pozostała działalność	1 478 207,00	8 961,00	1 487 168,00
		6257	Dotacje celowe w ramach programów finansowych z udziałem środków europejskich oraz środków, o których mowa w art. 5 ust. 3 pkt 5 lit. a i b ustawy, lub płatności w ramach budżetu środków europejskich, realizowanych przez jednostki samorządu terytorialnego	1 323 727,00	8 961,00	1 332 688,00
854			Edukacyjna opieka wychowawcza	64 812,00	31 630,00	96 442,00
	85415		Pomoc materialna dla uczniów o charakterze socjalnym	64 812,00	31 630,00	96 442,00
		2030	Dotacje celowe otrzymane z budżetu państwa na realizację własnych zadań bieżących gmin (związków gmin, związków powiatowo-gminnych)	64 812,00	31 630,00	96 442,00
855			Rodzina	16 879 417,00	8 004,00	16 887 421,00
	85502		Świadczenia rodzinne, świadczenie z funduszu alimentacyjnego oraz składki na ubezpieczenia emerytalne i rentowe z ubezpieczenia społecznego	4 386 793,00	8 000,00	4 394 793,00
		0980	Wpływy z tytułu zwrotów wypłaconych świadczeń z funduszu alimentacyjnego	15 000,00	-15 000,00	0,00
		2360	Dochody jednostek samorządu terytorialnego związane z realizacją zadań z zakresu administracji rządowej oraz innych zadań zleconych ustawami	0,00	23 000,00	23 000,00
	85503		Karta Dużej Rodziny	560,00	4,00	564,00
		2360	Dochody jednostek samorządu terytorialnego związane z realizacją zadań z zakresu administracji rządowej oraz innych zadań zleconych ustawami	0,00	4,00	4,00
900			Gospodarka komunalna i ochrona środowiska	2 507 865,00	43 970,00	2 551 835,00
	90015		Oświetlenie ulic, placów i dróg	0,00	10 583,00	10 583,00
		0950	Wpływy z tytułu kar i odszkodowań wynikających z umów	0,00	10 583,00	10 583,00
	90019		Wpływy i wydatki związane z gromadzeniem środków z opłat i kar za korzystanie ze środowiska	857 975,00	4 083,00	862 058,00
		0690	Wpływy z różnych opłat	857 975,00	4 083,00	862 058,00
	90026		Pozostałe działania związane z gospodarką odpadami	0,00	29 304,00	29 304,00
		2020	Dotacje celowe otrzymane z budżetu państwa na zadania bieżące realizowane przez gminę na podstawie porozumień z organami administracji rządowej	0,00	29 304,00	29 304,00
Razem:				75 921 067,50	530 659,00	76 451 726,50

Plan wydatków budżetu Gminy Elk na 2020 rok

Dział	Rozdział	Paragraf	Treść	Przed zmianą	Zmiana	Po zmianie
600			Transport i łączność	11 950 340,50	97 070,00	12 047 410,50
	60016		Drogi publiczne gminne	8 716 244,00	95 000,00	8 811 244,00
		6050	Wydatki inwestycyjne jednostek budżetowych	7 193 444,00	95 000,00	7 288 444,00
	60095		Pozostała działalność	45 808,50	2 070,00	47 878,50
		6060	Wydatki na zakupy inwestycyjne jednostek budżetowych	23 300,00	2 070,00	25 370,00
700			Gospodarka mieszkaniowa	938 558,00	16 000,00	954 558,00
	70005		Gospodarka gruntami i nieruchomościami	938 558,00	16 000,00	954 558,00
		4270	Zakup usług remontowych	45 237,00	5 000,00	50 237,00
		4300	Zakup usług pozostałych	23 800,00	10 000,00	33 800,00
		4610	Koszty postępowania sądowego i prokuratorskiego	3 000,00	1 000,00	4 000,00
710			Działalność usługowa	368 080,00	-20 620,00	347 460,00
	71004		Plany zagospodarowania przestrzennego	258 080,00	-20 620,00	237 460,00
		4300	Zakup usług pozostałych	148 678,40	-2 620,00	146 058,40
		4390	Zakup usług obejmujących wykonanie ekspertyz, analiz i opinii	6 642,00	5 000,00	11 642,00
		6050	Wydatki inwestycyjne jednostek budżetowych	47 759,60	-23 000,00	24 759,60
750			Administracja publiczna	8 168 319,38	110 527,00	8 278 846,38
	75023		Urzędy gmin (miast i miast na prawach powiatu)	5 823 619,18	75 542,00	5 899 161,18
		4210	Zakup materiałów i wyposażenia	153 709,00	43 042,00	196 751,00
		4300	Zakup usług pozostałych	516 740,00	30 000,00	546 740,00
		4700	Szkolenia pracowników niebędących członkami korpusu służby cywilnej	24 000,00	2 500,00	26 500,00
	75095		Pozostała działalność	1 476 452,68	34 985,00	1 511 437,68
		4210	Zakup materiałów i wyposażenia	150 093,06	-3 900,00	146 193,06
		4270	Zakup usług remontowych	82 677,54	9 475,79	92 153,33
		4300	Zakup usług pozostałych	476 430,97	-1 935,39	474 495,58
		4360	Opłaty z tytułu zakupu usług telekomunikacyjnych	32 103,00	10 000,00	42 103,00
		4430	Różne opłaty i składki	133 444,00	24 985,00	158 429,00
		6050	Wydatki inwestycyjne jednostek budżetowych	164 035,09	5 563,17	169 598,26
		6060	Wydatki na zakupy inwestycyjne jednostek budżetowych	105 719,02	-9 203,57	96 515,45
754			Bezpieczeństwo publiczne i ochrona przeciwpożarowa	618 168,60	83 108,00	701 266,60
	75412		Ochotnicze straże pożarne	344 650,60	3 108,00	347 758,60
		4210	Zakup materiałów i wyposażenia	133 640,00	3 000,00	136 640,00
		4430	Różne opłaty i składki	2 556,00	108,00	2 664,00

	75421		Zarządzanie kryzysowe	205 000,00	80 000,00	285 000,00
		4300	Zakup usług pozostałych	152 500,00	80 000,00	232 500,00
801			Oświata i wychowanie	17 320 204,13	-29 000,00	17 291 204,13
	80150		Realizacja zadań wymagających stosowania specjalnej organizacji nauki i metod pracy dla dzieci i młodzieży w szkołach podstawowych	1 705 206,00	-29 000,00	1 676 206,00
		4010	Wynagrodzenia osobowe pracowników	1 188 954,00	-23 000,00	1 165 954,00
		4110	Składki na ubezpieczenia społeczne	244 909,00	-6 000,00	238 909,00
	80195		Pozostała działalność	1 852 566,51	0,00	1 852 566,51
		4170	Wynagrodzenia bezosobowe	26 320,00	0,00	26 320,00
852			Pomoc społeczna	3 393 514,00	8 000,00	3 401 514,00
	85219		Ośrodki pomocy społecznej	930 636,00	8 000,00	938 636,00
		4010	Wynagrodzenia osobowe pracowników	577 893,00	8 000,00	585 893,00
854			Edukacyjna opieka wychowawcza	733 080,00	66 740,00	799 820,00
	85401		Świetlice szkolne	616 337,00	29 000,00	645 337,00
		4010	Wynagrodzenia osobowe pracowników	422 847,00	25 000,00	447 847,00
		4110	Składki na ubezpieczenia społeczne	90 393,00	4 000,00	94 393,00
	85415		Pomoc materialna dla uczniów o charakterze socjalnym	82 812,00	37 740,00	120 552,00
		3240	Stypendia dla uczniów	82 812,00	37 740,00	120 552,00
900			Gospodarka komunalna i ochrona środowiska	8 514 000,44	130 834,00	8 644 834,44
	90001		Gospodarka ściekowa i ochrona wód	101 841,00	4 500,00	106 341,00
		6050	Wydatki inwestycyjne jednostek budżetowych	68 651,00	4 500,00	73 151,00
	90015		Oświetlenie ulic, placów i dróg	1 965 730,00	11 334,00	1 977 064,00
		4270	Zakup usług remontowych	0,00	11 334,00	11 334,00
	90026		Pozostałe działania związane z gospodarką odpadami	0,00	50 000,00	50 000,00
		4300	Zakup usług pozostałych	0,00	50 000,00	50 000,00
	90095		Pozostała działalność	2 919 629,40	65 000,00	2 984 629,40
		6050	Wydatki inwestycyjne jednostek budżetowych	464 508,00	65 000,00	529 508,00
921			Kultura i ochrona dziedzictwa narodowego	1 834 325,12	40 000,00	1 874 325,12
	92109		Domy i ośrodki kultury, świetlice i kluby	1 430 745,57	40 000,00	1 470 745,57
		6050	Wydatki inwestycyjne jednostek budżetowych	181 004,00	40 000,00	221 004,00
	92116		Biblioteki	403 579,55	0,00	403 579,55
		2480	Dotacja podmiotowa z budżetu dla samorządowej instytucji kultury	280 000,00	-17 000,00	263 000,00
		6220	Dotacje celowe z budżetu na finansowanie lub dofinansowanie kosztów realizacji inwestycji i zakupów inwestycyjnych innych jednostek sektora finansów publicznych	123 579,55	17 000,00	140 579,55
926			Kultura fizyczna	84 900,00	28 000,00	92 900,00
	92801		Obiekty sportowe	17 700,00	28 000,00	45 700,00
		4300	Zakup usług pozostałych	10 000,00	28 000,00	38 000,00
Razem:				76 521 067,50	530 659,00	77 051 726,50

Załącznik Nr 3
do Uchwały Nr .../2020
Rady Gminy Elk
z dnia 28 sierpnia 2020 r.

Zadania inwestycyjne (roczne i wieloletnie) przewidziane do realizacji w roku 2020

L.p	Dział	Rozdz.	§	Nazwa zadania inwestycyjnego realizowanego w 2020 roku	Planowane wydatki na inwestycje wieloletnie przewidziane do realizacji w 2020 roku	Planowane wydatki roczne				Jednostka realizująca zadanie lub koordynująca program
						rok budżetowy	w tym źródła finansowania			
							2020	dochody własne, w tym:	środki	
6	7	8	9	10	11					
1	010	01010	6050	Budowa sieci wodociągowej w miejscowości Siedliska	10 000,00	10 000,00				Gmina Elk
2	010	01010	6050	Wykonanie przyłącza wodociągowego zakończonym hydrantem p.poż. w sołectwie Szarejki	11 000,00	11 000,00				Gmina Elk
3	600	60002	6050	Budowa przejścia dla pieszych z terenu Szkoły Podstawowej w Mrozach Wielkich o kategorii E	35 000,00	35 000,00				Gmina Elk
4	600	60016	6050	Nabycie nieruchomości położonych w obrębach Siedliska, Bajtkowo, Suczki - regulacja dostępu do dróg publicznych	7 000,00	7 000,00				Gmina Elk
5	600	60016	6050	Wykup działek POHZ - realizacja zadania inwestycyjnego "Rozbudowa i przebudowa drogi gminnej nr 177099N Elk Osada Buczki"	324 555,00	324 555,00				Gmina Elk
6	600	60016	6050	Nabycie nieruchomości (działka nr geodezyjny 139 obręb Szeligi Buczki) na poprawę zagospodarowania drogi	1 270,00	1 270,00				Gmina Elk
7	600	60016	6050	Utwardzenie kostką granitową pobocza i ułożenie korytek ściekowych drogi gminnej nr 177036N	40 250,00	40 250,00				Gmina Elk
8	600	60016	6050	Zakup części działki o nr geodezyjnym nr 29/3 obręb Guzki z przeznaczeniem pod drogę	3 869,00	3 869,00				Gmina Elk
9	600	60016	6050	Modernizacja pełni autobusowej na działce nr geodezyjny 82/10, obręb Siedliska	37 000,00	37 000,00				Gmina Elk
10	600	60016	6050	Przebudowa drogi gminnej nr 177016N Barany - Malczewo (FDS - 560.000.000; śr. własne 560.000,00)	1 120 000,00					Gmina Elk
11	600	60016	6050	Przebudowa drogi gminnej Matkinie - Woszczele (FDS - 815.000; śr. własne 815.000,00)	1 630 000,00					Gmina Elk
12	600	60016	6050	Przebudowa i rozbudowa drogi gminnej nr 177099N (ul.Olsztyńska) w miejscowości Elk Osada (FDS - 2.005.000; śr. własne 2.005.000,00)	4 010 000,00					Gmina Elk
13	600	60016	6050	Przebudowa drogi gminnej w m. Mrozy Włotki	20 000,00					Gmina Elk
14	600	60016	6050	Przebudowa drogi gminnej Tracze Karbowski Rostki Bajtkowskie	20 000,00					Gmina Elk
15	600	60016	6050	Przebudowa drogi gminnej Sordachy Regielnica	40 000,00					Gmina Elk
16	600	60016	6050	Zakup części działki o nr geodezyjnym nr 195/1 obręb Woszczele w celu połączenia dróg gminnych: działek nr 624/1 i 377/51	11 500,00	11 500,00				Gmina Elk
17	600	60016	6050	Zakup części działki o nr geodezyjnym 7/2 obręb Rękusy (działka, na której znajduje się droga)	8 000,00	8 000,00				Gmina Elk
18	600	60016	6050	Przebudowa drogi gminnej nr 177036N w m.Buczki	15 000,00	15 000,00				Gmina Elk

19	600	60095	6050	Nabycie działki o nr geodezyjnym nr 86/1 obręb NWE pod urządzenie parkingu			1 468,50	1 468,50		Gmina Eik
20	600	60095	6060	Zakup oprogramowania do zarządzania infrastrukturą ZW-CAD			3 700,00	3 700,00		Gmina Eik
21	600	60095	6060	Zakup oprogramowania do ewidencji pasa drogowego			11 070,00	11 070,00		Gmina Eik
22	600	60095	6060	Zakup oprogramowania do kosztorysowania			10 600,00	10 600,00		Gmina Eik
23	630	63095	6050	Budowa ścieżki rowerowej Chrusciele - Barany		20 000,00				Gmina Eik
			6057			485 940,00				
			6059			114 060,00				
24	700	70005	6060	Zakup lokali mieszkalnych położonych na terenie Gminy Eik			300 000,00	300 000,00		Gmina Eik
25	710	71004	6050	Zmiana studium uwarunkowań i kierunków oraz planu zagospodarowania przestrzennego Gminy Eik, teren Płociczno działki nr 134/5 i 134/8 wraz z uzupełnieniem legendy na rysunku studium			5 559,60	5 559,60		Gmina Eik
26	710	71004	6050	Miejscowemu plan zagospodarowania przestrzennego dla obszar Eik Osada			19 200,00	19 200,00		Gmina Eik
27	750	75023	6057	Projekt E-administracja w Gminie Eik		94 057,81		196 124,19	94 057,81	Gmina Eik
			6059			16 598,46				
			6050			179 525,73				
28	750	75023	6060	Zakup oprogramowania na potrzeby UG Eik			27 000,00	27 000,00		Gmina Eik
29	750	75023	6060	Zakup oprogramowania ADOBE CS na potrzeby UG Eik			4 100,00	4 100,00		Gmina Eik
30	750	75023	6060	Zakup kserokopiarek na potrzeby UG Eik			72 000,00	72 000,00		Gmina Eik
31	750	75023	6060	Zakup urządzenia do wytyczania punktów geodezyjnych			25 218,00	25 218,00		Gmina Eik
32	750	75095	6050	Projekt modernizacji ul. Wzrosowa w m. Barany			14 000,00	14 000,00		Gmina Eik/Solectwo
33	750	75095	6050	Wiatła przystankowa a kostką Bobry			6 000,00	6 000,00		Gmina Eik/Solectwo
34	750	75095	6050	Budowa chodnika Borki			7 000,00	7 000,00		Gmina Eik/Solectwo Borki
35	750	75095	6050	Wykonanie drogi asfaltowej ul. Wakacyjna Buczki			9 000,00	9 000,00		Gmina Eik/Solectwo
36	750	75095	6050	Budowa chodników w solectwie Chelchy			6 000,00	6 000,00		Gmina Eik/Chelchy
37	750	75095	6050	Modernizacja wiaty Chelchy			5 000,00	5 000,00		Gmina Eik/Chelchy
38	750	75095	6050	Utwardzenie nawierzchni drogi gminnej destruktem asfaltowym, Chrzczanowo			15 000,00	15 000,00		Gmina Eik/Solectwo
39	750	75095	6050	Modernizacja hydrantu na nowy nadziemny Karbowski			4 168,97	4 168,97		Gmina Eik/Solectwo
40	750	75095	6050	Projekt i budowa chodnika, Lega			9 400,00	9 400,00		Gmina Eik/Solectwo Lega
41	750	75095	6050	Wykonanie dokumentacji oświetlenia ulicznego do pięci autobusowej - Malinówka			3 000,00	3 000,00		Gmina Eik/Solectwo

42	750	6050	Projekt drogi gminnej 482N Maki	7 766,60	7 766,60		Gmina Eik/Solectwo Maki
43	750	6050	Projekt i budowa miejsca spotkań Przykoppka	9 376,08	9 376,08		Gmina Eik/Solectwo
44	750	6050	Wykonanie projektu drogi nr 268N Regiel	10 000,00	10 000,00		Gmina Eik/Solectwo
45	750	6050	Budowa wiaty - I etap Sajzy	6 423,72	6 423,72		Gmina Eik/Solectwo Sajzy
46	750	6050	Budowa pomostu Straduny	15 000,00	15 000,00		Gmina Eik/Solectwo
47	750	6050	Projekt drogi działka drogowa nr 67 Suczki	13 526,10	13 526,10		Gmina Eik/Solectwo
48	750	6050	Zakup i wykonanie piłkochwyłów na boisku gminnym Szosa Bajtkowska	12 733,22	12 733,22		Gmina Eik/Szosa Bajtkowska
49	750	6050	Budowa oświetlenia na działkach nr 112 i 100/1 - Bajtkowo	5 863,19	5 863,19		Gmina Eik/Bajtkowo
50	750	6050	Dostawa i montaż dwóch lawostoiów 3m oraz jednej ławki z oparciem	10 340,38	10 340,38		Gmina Eik/Solectwo
51	750	6060	Zakup nowych bramek na boisko solectwie - Bajtkowo	4 136,81	4 136,81		Gmina Eik/Bajtkowo
52	750	6060	Zakup elementów ogrodzenia Chojniak	7 814,16	7 814,16		Gmina Eik/Solectwo
53	750	6060	Monitoring na osiedlu Bocianie Gniazdo - rozbudowa o kolejne 4 kamery Chruściele	15 000,00	15 000,00		Gmina Eik/Solectwo
54	750	6060	Zakup wyposażenia wiaty (teren rekreacyjny) stoły i ławy oraz pomieszczenia do przechowywania Chruściele	6 499,81	6 499,81		Gmina Eik/Solectwo
55	750	6060	Zakup wraz z montażem pomostu pływającego na plażę wiejska w Solectwie Lepaki	8 080,88	8 080,88		Gmina Eik/Solectwo Lega
56	750	6060	Doposażenie placu zabaw Płociczno	9 500,00	9 500,00		Gmina Eik/Solectwo
57	750	6060	Zakup pomostu modułowego z montażem i dostawą Rożyńsk	12 690,30	12 690,30		Gmina Eik/Solectwo
58	750	6060	Wiaty przy świetlicy Ruska Wś	6 765,00	6 765,00		Gmina Eik/Solectwo
59	750	6060	Huśtawka na plac zabaw z dwoma siedziskami Ruska Wś	3 000,00	3 000,00		Gmina Eik/Solectwo
60	750	6060	Zakup lampy solarnej wraz z montażem Siedliska	8 000,00	8 000,00		Gmina Eik/Solectwo
61	750	6060	Doposażenie placu zabaw przy ul. Nadzecznej Straduny	5 000,00	5 000,00		Gmina Eik/Solectwo
62	750	6060	Zakup wraz z dostawą i montażem domku narzędziowego Szarek	4 528,49	4 528,49		Gmina Eik/Solectwo
63	750	6060	Zakup wraz z dostawą bramek piłkarskich wraz z osprzętem Szarek	5 500,00	5 500,00		Gmina Eik/Solectwo
64	754	6050	Przeniesienie i wymiana hydrantu naziemnego z działki 23/1 na pas drogi nr 1770/16N, w m. Malczewo	12 000,00	12 000,00	12 000,00	Gmina Eik
65	754	6050	Montaż hydrantu przeciwpożarowego przy posesji 27 w miejscowości Barany	14 760,00	14 760,00	14 760,00	Gmina Eik
66	801	80195	Termomodernizacja budynków użyteczności publicznej w Gminie Eik			62 200,00	Gmina Eik
		6059				1 215 687,08	
						285 346,47	
67	801	80195	Projekt "Aktywne dzieci = kreatywne dzieci"			100,00	

68	900	90001	6050	Budowa sieci kanalizacyjnej w miejscowości Siedliska			10 000,00	10 000,00			Gmina Eik
69	900	90001	6050	Przebudowa sieci kanalizacyjnej w miejscowości Wityny położonej na dz. nr 53/12, 59/2, 53/40			58 651,00	58 651,00			Gmina Eik
70	900	90001	6050	Budowa odcinków sieci kanalizacji sanitarnej do granicy działek ul. Cichej i Zielonej w m. Buczeki			4 500,00	4 500,00			Gmina Eik
71	900	90002	6050	Montaż monitoringu gniazd do zbiórki odpadów komunalnych w miejscowościach: Malinówka Wielka, Chruściele, Bartosze.			11 355,00	11 355,00			Gmina Eik
72	900	90015	6050	Dobudowa punktów oświetlenia ulicznego w m. Bartosze			95 000,00	95 000,00			Gmina Eik
73	900	90015	6050	Modernizacja oświetlenia drogowego oraz dobudowa punktów i linii oświetleniowych w Gminie Eik - ciągłość projektu	1 389 880,00						Gmina Eik
74	900	90015	6050	Budowa i rozbudowa oświetlenia ulicznego na terenie Gminy Eik (wykonanie dokumentacji projektowo kosztorysowej)	60 000,00						Gmina Eik
75	900	90019	6050	Budowa kanalizacji deszczowej na ul. Wyszyńskiego w Nowej Wsi Elckiej			185 000,00	185 000,00			Gmina Eik
76	900	90019	6050	Uzbrojenie terenów inwestycyjnych Gminy Eik (dokumentacja projektowo - kosztorysowa)			300 000,00	300 000,00			Gmina Eik
77	900	90019	6050	Wymiana hydrantów na terenie Gminy Eik			80 000,00	80 000,00			Gmina Eik
78	900	90095	6050	Budowa placu zabaw na działce gminnej w miejscowości Buniaki			64 570,00	64 570,00			Gmina Eik
79	900	90095	6050	Zagospodarowanie parku w Nowej Wsi Elckiej	464 938,00						Gmina Eik
			6057		143 203,00						
			6059		81 860,00						
80	921	92109	6050	Świetlica wiejska w Regielnicy	220 904,00						Gmina Eik
			6057		468 995,00						
			6059		110 083,00						
81	921	92109	6050	Projekt "Mosty biznesowe - odważ się zrobić pierwszy krok!"		100,00					Gmina Eik
Razem:					11 963 296,55		2 376 491,81	2 016 320,29	266 113,71	94 057,81	0,00

Pozostałe wydatki majątkowe 2020

Lp.	Dział	Rozdział	§	Nazwa zadania	Kwota
1	2	3	4	5	6
1	600	60014	6300	Dotacja celowa na pomoc finansową udzieloną pomiędzy jednostkami samorządu terytorialnego na dofinansowanie zadania pn. „Przebudowa drogi powiatowej nr 1907N na odc. Chelchy – do dr. kraj. nr 16”	502 288,00
2	600	60014	6300	Dotacja celowa na pomoc finansową udzieloną pomiędzy jednostkami samorządu terytorialnego na dofinansowanie zadania pn. „Przebudowa drogi powiatowej nr 1852N na odc. Bartosze – do dr. kraj. nr 16”	125 000,00
3	900	90095	6010	Wydatki za zakup i objęcie akcji, wniesienie wkładów do spółek prawa handlowego oraz na uzupełnienie funduszy statutowych banków państwowych i innych instytucji finansowych	2 014 448,40
4	900	92116	6220	Dotacja celowa na wkład własny do projektu "Przebudowa budynku i wyposażenie Biblioteki Publicznej w Nowej Wsi Etckiej, Gmina Etk"	123 579,55
5	900	92116	6220	Dotacja celowa na zmianę kolorystyki elewacji budynku Biblioteki Publicznej w Nowej Wsi Etckiej	10 000,00
6	900	92116	6220	Dotacja celowa na wymianę centrali klimatyzacyjnej wraz z obudową w modernizowanym budynku Biblioteki Publicznej w Nowej Wsi Etckiej	7 000,00
Razem:					2 782 315,95

2.3	Razem wydatki:		493 041,57	76 956,76	0,00	416 084,81	493 041,57	76 956,76	0,00	416 084,81	0,00	416 084,81
	2017 r.		13 530,00	5 030,00		8 500,00	13 530,00	5 030,00		8 500,00		8 500,00
	2018 r.		337 883,90	50 682,59		287 201,31	337 883,90	50 682,59		287 201,31		287 201,31
	2019 r.		30 971,40	4 645,71		26 325,69	30 971,40	4 645,71		26 325,69		26 325,69
	2020 r	Dz.750, Roz.75023	110 656,27	16 598,46		94 057,81	110 656,27	16 598,46		94 057,81		94 057,81
	Program:	RPO Województwa Warmińsko - Mazurskiego 2014-2020										
	Priorytet:	4.3.1 Efektywność energetyczna w budynkach publicznych										
	Nazwa projektu:	Termomodernizacja budynków użyteczności publicznej w Gminie Elk										
	Razem wydatki:		1 602 631,55	304 660,25	0,00	1 297 971,31	1 602 631,55	304 660,25	0,00	1 297 971,31	0,00	1 297 971,31
	2017 r.		55 350,00	10 522,04		44 827,97	55 350,01	10 522,04		44 827,97		44 827,97
	2018 r.		46 248,00	8 791,74		37 456,26	46 248,00	8 791,74		37 456,26		37 456,26
	2019 r.		1 170 108,46	223 556,89		946 551,57	1 170 108,46	223 556,89		946 551,57		946 551,57
	2020 r		1 501 033,55	285 346,47		1 215 687,08	1 501 033,55	285 346,47		1 215 687,08		1 215 687,08
	2021 r.	Dz.801, Roz.80195				0,00				0,00		
	Program:	RPO Województwa Warmińsko - Mazurskiego 2014-2020										
	Priorytet:	9.2 Infrastruktura socjalna										
	Nazwa projektu:	Świetlica wiejska w Regielnicy										
	Razem wydatki:		579 078,00	110 083,00	0,00	468 995,00	579 078,00	110 083,00	0,00	468 995,00	0,00	468 995,00
	2019 r.		132 143,57	25 120,49		107 023,08	132 143,57	25 120,49		107 023,08		107 023,08
	2020 r	Dz. 921 Roz 92109	579 078,00	110 083,00		468 995,00	579 078,00	110 083,00		468 995,00		468 995,00
	Razem wydatki:		4 540 453,32	758 838,93	23 743,57	3 757 870,82	4 540 453,32	758 838,93	23 743,57	3 757 870,82	0,00	3 757 870,82

Zestawienie planowanych kwot dotacji udzielanych z budżetu jst. realizowanych przez podmioty należące i nienależące do sektora finansów publicznych w 2020 roku

Lp.	Dział	Rozdział	§	Nazwa podmiotu/zadania	Kwota dotacji	
					na działalność bieżącą	na działalność inwestycyjną
1	2	3	4	5	6	7
Dotacje dla podmiotów należących do sektora finansów publicznych					3 188 000,00	767 867,55
1	600	60004	2310	Gmina Miasto Elk - realizacja przewozów pasażerskich na terenie Gminy Elk	2 526 000,00	
2	600	60014	6300	Powiat Elcki - dotacja celowa na dofinansowanie zadania pn. „Przebudowa drogi powiatowej nr 1907N na odc. Chelchy – do dr. kraj. nr 16”		502 288,00
3	600	60014	6300	Powiat Elcki - dotacja celowa na dofinansowanie zadania pn. „Przebudowa drogi powiatowej nr 1852N na odc. Bartosze – do dr. kraj. nr 16”		125 000,00
4	801	80146	2320	Dotacja na świadczenie zadań edukacyjnych w zakresie doradztwa metodycznego i doskonalenia nauczycieli	12 000,00	
5	921	92109	2480	Centrum Kultury Gminy Elk z/s w Stradunach	387 000,00	
6	921	92116	2480	Biblioteka Publiczna Gminy Elk z/s w Nowej Wsi Elckiej	263 000,00	
7	921	92116	6220	Biblioteka Publiczna Gminy Elk z/s w Nowej Wsi Elckiej - wkład własny do Projektu "Przebudowa budynku i wyposażenie Biblioteki Publicznej ws Nowej Wsi Elckiej, Gmina Elk"		123 579,55
8	921	92116	6220	Biblioteka Publiczna Gminy Elk z/s w Nowej Wsi Elckiej - zmiana kolorystyki elewacji budynku biblioteki		10 000,00
9	921	92116	6220	Biblioteka Publiczna Gminy Elk z/s w Nowej Wsi Elckiej - wymiana centrali klimatyzacyjnej wraz z obudową w modernizowanym budynku biblioteki		7 000,00
Dotacje dla podmiotów nienależących do sektora finansów publicznych					25 000,00	0,00
1	754	75412	2820	Zapewnienie bezpieczeństwa osób przebywających na obszarach wodnych na terenie gminy Elk w okresie letnim 2020 r.	10 000,00	
2	852	85228	2360	Świadczenie specjalistycznych usług opiekuńczych w zakresie opieki społecznej	15 000,00	
RAZEM:					3 213 000,00	767 867,55

UZASADNIENIE ZMIAN BUDŻETU

ZMIANY W PLANIE DOCHODÓW

Dział 010 Rolnictwo i łowiectwo

Zwiększą się wpływy z tytułu najmu i dzierżawy składników majątkowych – 7.370,00 zł (dostosowano plan do zrealizowanego wykonania).

Dział 600 Transport i łączność

Zwiększą się wpływy z tytułu innych opłat lokalnych – 3.110,00 zł (dostosowano plan do zrealizowanego wykonania).

Dział 700 Gospodarka mieszkaniowa

Zwiększą się wpływy z tytułu najmu i dzierżawy składników majątkowych – 17.110,00 zł (dostosowano plan do zrealizowanego wykonania).

Zmniejsza się wpłaty z tytułu odpłatnego nabycia praw własności – 900.000,00 zł (dostosowano plan do przewidywanego wykonania).

Zwiększą się wpływy z tytułu odszkodowania za przejęte nieruchomości pod inwestycje celu publicznego – 1.200.000,00 zł.

Dział 750 Administracja publiczna

Zwiększa się plan z tytułu wpływów z różnych dochodów - 34,00 zł (dostosowano plan do zrealizowanego wykonania).

Zwiększa się plan z tytułu dochodów jst. związanych z realizacją zadań z zakresu administracji rządowej – 5,00 zł (dostosowano plan do zrealizowanego wykonania).

Dział 754 Bezpieczeństwo publiczne i ochrona przeciwpożarowa

Zwiększa się plan w związku ze sprzedażą składników majątkowych- 23.945,00 zł (dostosowano plan do zrealizowanego wykonania).

Dział 756 Dochody od osób prawnych, od osób fizycznych i od innych jednostek nieposiadających osobowości prawnej oraz wydatki związane z ich poborem

Zwiększa się plan z tytułu wpływów z podatku od czynności cywilnoprawnych – 248,00 zł (dostosowano plan do zrealizowanego wykonania).

Zwiększa się plan z tytułu wpływów kosztów egzekucyjnych, opłaty komorniczej, kosztów upomnień – 175,00 zł (dostosowano plan do zrealizowanego wykonania).

Zwiększa się plan z tytułu wpływów z podatku od spadków i darowizn – 19.132,00 zł (dostosowano plan do zrealizowanego wykonania).

Zwiększa się plan z tytułu wpływów z opłaty miejscowej – 4.582,00 zł (dostosowano plan do zrealizowanego wykonania).

Zwiększa się plan z pozostałych odsetek – 22,00 zł (dostosowano plan do zrealizowanego wykonania).

Dział 758 Różne rozliczenia

Zwiększa się plan z tytułu kar i odszkodowań wynikających z umów – 58.990,00 zł (dostosowano plan do zrealizowanego wykonania).

Zwiększa się plan z różnych dochodów – 371,00 zł (dostosowano plan do zrealizowanego wykonania).

Dział 801 Oświata i wychowanie

Zwiększa się plan z tytułu dotacji celowej w ramach programów finansowanych z udziałem środków europejskich – 8.961,00 zł (dostosowano plan do zrealizowanego wykonania).

Dział 854 Edukacyjna opieka wychowawcza

Zwiększa się plan z tytułu dotacji celowej Wojewody Warmińsko-Mazurskiego Decyzja Nr FK 237/2020 z przeznaczeniem na dofinansowanie świadczeń pomocy materialnej o charakterze socjalnym dla uczniów – 31.630,00 zł.

Dział 854 Edukacyjna opieka wychowawcza

Zwiększa się plan z tytułu dochodów jst. związanych z realizacją zadań z zakresu administracji rządowej – 23.004,00 zł (dostosowano plan do zrealizowanego wykonania).

Zmniejsza się wpłaty z tytułu zwrotów wypłaconych świadczeń z funduszu alimentacyjnego – 15.000,00 zł (dostosowano plan do przewidywanego wykonania).

Dział 900 Gospodarka komunalna i ochrona środowiska

Zwiększa się plan z tytułu wpływów z różnych opłat – 4.083,00 zł (dostosowano plan do zrealizowanego wykonania).

Zwiększa się plan z tytułu kar i odszkodowań – 10.583,00 zł (dostosowano plan do zrealizowanego wykonania).

Zwiększa się plan z tytułu zawartej umowy dotacji 00027/20/05022/OZ-ZL/D na dofinansowanie zadania pn. „Demontaż, transport i unieszkodliwianie wyrobów zawierających azbest w Gminie Ełk” – 29.304,00 zł.

ZMIANY W PLANIE WYDATKÓW

Wydatki bieżące

Dział 700 Gospodarka mieszkaniowa

Zwiększa się plan o kwotę 16.000,00 zł na usługi remontowe i pozostałe oraz koszty postępowania sądowego (dostosowano plan do przewidywanego wykonania).

Dział 710 Działalność usługowa

Zwiększa się plan o kwotę 5.000,00 zł na zakup usług obejmujących wykonanie ekspertyz, analiz i opinii oraz zmniejsza się plan o kwotę 2.620,00 zł na zakup usług pozostałych dotyczących zmian studium uwarunkowań i kierunków zagospodarowania przestrzennego (dostosowano plan do przewidywanego wykonania).

Dział 750 Administracja publiczna

Zwiększa się plan wydatków o kwotę 110.527,00 zł na zakup materiałów i wyposażenia, usług telekomunikacyjnych, usług pozostałych, różnych opłat i składek oraz szkolenia pracowników (dostosowano plan do przewidywanego wykonania).

Dokonano przeniesień planu bieżących wydatków w ramach Funduszu Sołeckiego pomiędzy paragrafami w ramach rozdziału 75095.

Dział 754 Bezpieczeństwo publiczne i ochrona przeciwpożarowa

Zwiększa się plan o 3.108,00 zł na potrzeby zakupu usług zdrowotnych oraz składek ubezpieczeniowych (dostosowano plan do przewidywanego wykonania).

Dokonano zwiększenia planu wydatków rozdziału 75421 o kwotę 80.000,00 zł na działania związane z przeciwdziałaniem rozprzestrzeniania się i zwalczania COVID 19.

Dział 801 Oświata i wychowanie

Dokonuje się przeniesień wydatków pomiędzy działami w kwocie 29.000,00 zł, dostosowując plan do przewidywanego wykonania (zmniejszono plan rozdziału 80101 a zwiększono 85401).

Dział 852 Pomoc społeczna

Zwiększa się plan wydatków o kwotę 8.000,00 zł na wynagrodzenia osobowe GOPS w Ełku.

Dział 854 Edukacyjna opieka wychowawcza

Zwiększa się plan z tytułu dotacji celowej Wojewody Warmińsko-Mazurskiego Decyzja Nr FK 237/2020 z przeznaczeniem na dofinansowanie świadczeń pomocy materialnej o charakterze socjalnym dla uczniów – 31.630,00 zł oraz z tytułu wkładu własnego 6.110,00 zł.

Dział 900 Gospodarka komunalna i ochrona środowiska

Zwiększa się plan finansowy o kwotę 11.334,00 zł w związku z koniecznością naprawy oświetlenia ulicznego po kolizji w miejscowości Szeligi i Nowej Wsi Ełckiej (koszty naprawy zostaną zwrócone z firmy ubezpieczeniowej sprawców kolizji).

Zwiększa się plan finansowy rozdziału 90026, o kwotę 50.000,00 zł na realizację zadania pn. „Demontaż, transport i unieszkodliwianie wyrobów zawierających azbest w Gminie Ełk” .

Dział 921 Kultura i ochrona dziedzictwa narodowego

Zmniejsza się dotację podmiotową dla Biblioteki Publicznej Gminy Ełk z siedzibą w Nowej Wsi Ełckiej o 17.000,00 zł.

Dział 926 Kultura fizyczna

Zwiększa się plan o kwotę 28.000,00 zł na zakup usług pozostałych dotyczących utrzymania obiektów sportowych (dostosowano plan do przewidywanego wykonania).

Wydatki majątkowe

Dział 010 Rolnictwo i łowiectwo

Zmiana nazwy zadania: z „Wykonanie przyłącza wodociągowego zakończonego hydrantem p. poź. W dz. nr 44 i dz. nr 19/2 ob. 0051 Szarejki” na „**Wykonanie przyłącza wodociągowego zakończonego hydrantem p. poź. w sołectwie Szarejki**”

Dział 600 Transport i łączność

Zwiększa się plan wydatków o kwotę 15.000,00 zł na zadanie inwestycyjne pn. „Przebudowa drogi gminnej nr 177036N w m. Buczki”.

Zwiększa się plan wydatków o kwotę 20.000,00 zł na zadanie inwestycyjne pn. „Przebudowa drogi gminnej w m. Mrozy Wielkie”.

Zwiększa się plan wydatków o kwotę 20.000,00 zł na zadanie inwestycyjne pn. „Przebudowa drogi gminnej Tracze Karbowski Rostki Bajtkowski”.

Zwiększa się plan wydatków o kwotę 40.000,00 zł na zadanie inwestycyjne pn. „Przebudowa drogi gminnej Sordachy Regielnica”.

Zwiększa się plan wydatków o kwotę 2.070,00 zł zadania inwestycyjnego pn. „Zakup oprogramowania do ewidencji pasa drogowego”.

Dział 710 Działalność usługowa

Zmniejsza się plan wydatków o kwotę 23.000,00 zł – rezygnacja z realizacji zadania pn. „Bilans terenów przeznaczonych pod zabudowę w Gminie Ełk”.

Dział 750 Administracja publiczna

Zmniejsza się plan wydatków o kwotę 3.640,40 zł na zadanie inwestycyjne realizowane w ramach Funduszu Sołeckiego.

Dział 900 Gospodarka komunalna i ochrona środowiska

Zwiększa się plan wydatków o kwotę 4.500,00 zł na zadanie inwestycyjne pn. „Budowa odcinków sieci kanalizacji sanitarnej do granicy działek ul. Cichej i Zielonej w m. Buczki”.

Zwiększa się plan wydatków o kwotę 40.000,00 zł zadania inwestycyjnego pn. „Zagospodarowanie parku w Nowej Wsi Ełckiej”.

Zwiększa się plan wydatków o kwotę 25.000,00 zł zadania inwestycyjnego pn. „Budowa placu zabaw na działce gminnej w miejscowości Buniaki”.

Dział 921 Kultura i ochrona dziedzictwa narodowego

Zwiększa się plan wydatków o kwotę 40.000,00 zł zadania inwestycyjnego pn. „Świetlica wiejska w Regielnicy”.

Zwiększa się plan wydatków o kwotę 10.000,00 zł - dotacja celowa na zmianę kolorystyki elewacji budynku Biblioteki Publicznej w Nowej Wsi Ełckiej

Zwiększa się plan wydatków o kwotę 7.000,00 zł - dotacja celowa na wymianę centrali klimatyzacyjnej wraz z obudową w modernizowanym budynku Biblioteki Publicznej w Nowej Wsi Ełckiej.

ZMIANY W RAMACH FUNDUSZU SOŁECKIEGO:

Wydatki bieżące

1. FS Białojany:

-Zmniejsza się środki na realizację zadania pn. „ Remont drogi w Zdedach – kruszywo + sprzęt” o kwotę 1.035,39 zł (75095\$4300).

- Zwiększa się środki na realizację zadania pn. „Wymiana wiaty przystankowej w Białojanach” o kwotę 1.035,39 zł (75095§4270).
- 2. FS Chojniak:
 - Wycofuje się zadanie pn. „Stoisko wystawiennicze sołectwa Chojniak na dożynki” – 1.000,00 zł (75095§4210).
 - Wprowadza się nowe przedsięwzięcie pn. „Spotkanie integracyjne mieszkańców wsi Chojniak” – 1.000,00 zł (75095§4210).
- 3. FS Krokocie:
 - Wycofuje się zadanie pn. „Organizacja imprez gminnych i sołeckich” – 3.071,34 zł (75095§4210).
 - Wprowadza się nowe przedsięwzięcie pn. „Doposażenie placu zabaw” – 3.071,34 zł (75095§4210).
- 4. FS Mąki:
 - Wycofuje się zadanie pn. „Festyn rodzinno-historyczny Mąki” - 2.800,00 zł (75095§4210).
- 5. FS Piaski:
 - Wycofuje się zadanie pn. „Oznakowanie miejscowości” - 500,00 zł (75095§4300).
 - Wycofuje się zadanie pn. „Obudowa miejsc składowania odpadów” – 1.500,00 zł (75095§4300).
- 6. FS Pistki:
 - Wprowadza się nowe przedsięwzięcie pn. „Naprawa drogi nr 493N” – 8.440,40 zł (75095§4270).
- 7. FS Rękusy:
 - Wycofuje się zadanie pn. „Festyn z okazji Nocy Świętojańskiej Rękusy” – 600,00 zł (75095§4210).
 - Wycofuje się zadanie „Wystawienie swojego stoiska na dożynkach gminnych Rękusy” – 500,00 zł (75095§4210).
 - Wprowadza się nowe przedsięwzięcie pn. „Przygotowanie działki w Rękusach – wieś pod utworzenie małego kąca zieleni” – 1.100,00 zł (75095§4300).
- 8. FS Straduny:
 - Wycofuje się zadanie pn. „Organizacja dożynek” - 2.000,00 zł (75095§4210).
 - Wprowadza się nowe przedsięwzięcie pn. „Tablica informacyjna ogólnodostępna” – 2.000,00 zł (75095§4210).

Wydatki majątkowe

1. FS Bajtkowo:
 - Zmniejsza się plan wydatków inwestycji pn. „Zakup nowych bramek na boisko sołeckie – Fundusz Sołecki Bajtkowo” o kwotę 863,19 zł (75095§6060).
 - Zwiększa się plan wydatków inwestycji pn. „Budowa oświetlenia na działkach nr 112 i 100/1 – Fundusz Sołecki Bajtkowo” o kwotę 863,19 zł (75095§6050).
2. FS Mąki:
 - Zwiększa się plan wydatków inwestycji pn. „Projekt drogi gminnej 482N Mąki” o kwotę 2.800,00 zł (75095§6050).
3. FS Piaski:
 - Wprowadza się nowe zadanie inwestycyjne pn. „Dostawa i montaż dwóch ławostolów 3m oraz jednej ławki z oparciem” na kwotę 10.340,38 zł (75095§6050).
 - Wycofuje się zadanie inwestycyjne pn. „Wiata rekreacyjna” na kwotę 8.340,38 zł (75095§6060).
4. FS Pistki:
 - Wycofuje się zadanie inwestycyjne pn. „Wykonanie projektu drogi nr 493N” na kwotę 8.440,40 zł (75095§6050).
5. FS Straduny:
 - Zmiana nazwy zadania: z „Modernizacja pomostu Straduny” na „**Budowa pomostu Straduny**” (75095§6050).

Przewodniczący Rady Gminy Ełk

Tadeusz Fatkowski

