

UCHWAŁA Nr

Rady Gminy Elk

z dnia

**w sprawie zmiany w Studium uwarunkowań i kierunków zagospodarowania przestrzennego gminy Elk
dla terenu położonego w obrębie Sędki**

Na podstawie art. 18 ust. 2 pkt. 5 ustawy z dnia 8 marca 1990 r. o samorządzie gminnym (Dz. U. z 2001 r. Nr 142, poz. 159, z 2002 r. Nr 23 poz. 220, Nr 62, poz. 558, Nr 113, poz. 984, Nr 153, poz. 1271 i nr 214, poz. 1806; z 2003 r. Nr 162, poz. 1568, art. 12 ust. 1 w związku z art. 27 ustawy z dnia 27 marca 2003 r. o planowaniu i zagospodarowaniu przestrzennym (Dz. U. Nr 80, poz. 717 z późn. zm.) oraz uchwał Rady Gminy Elk: Nr XXXVI/316/2008 z dnia 30 czerwca 2008 r. i Nr XLI/364/2008 z dnia 31 października 2008 r. w sprawie przystąpienia do sporządzenia zmiany „Studium uwarunkowań i kierunków zagospodarowania przestrzennego gminy Elk” dla terenów położonych w obrębie Sędki - Rada Gminy Elk uchwala, co następuje:

§ 1. W Studium uwarunkowań i kierunków zagospodarowania przestrzennego Gminy Elk zatwierdzonym Uchwałą Nr XXXII/207/2001 Rady Gminy Elk z dnia 30 listopada 2001 r. zwanym dalej „Studium” wprowadza się następujące zmiany:

1. W części tekstowej „Studium”, część II, w Rozdziale V, „Zasady kształtowania struktury funkcjonalno-przestrzennej”, poz. 2.3.38 str. 56:

a) rozszerza się obszar wielofunkcyjnej zabudowy wsi o tereny działek o numerach ewidencyjnych 97/1 i 97/2 oraz teren zawarty pomiędzy nimi a drogą powiatową Sędki – Sypitki o aktualnym numerze 1878 N.

b) w akapicie pierwszym uwarunkowań realizacyjnych zastępuje się nieaktualne rozporządzenie Nr 82/98 byłego Wojewody Suwalskiego z dnia 15 czerwca 1998r. w sprawie zasad gospodarki przestrzennej na obszarach chronionego krajobrazu województwa suwalskiego (Dz. Urz. woj. suwalskiego Nr 36, poz. 194 z 1998r.) obowiązującą obecnie uchwałą Nr VII/126/11 Sejmiku Województwa Warmińsko-Mazurskiego z dnia 24 maja 2011r. w sprawie wyznaczenia Obszaru Chronionego Krajobrazu Pojezierza Etckiego (Dz. Urz. Woj. Warmińsko-Mazurskiego Nr 74, poz. 1295 z dnia 14.06.2011r.).

c) do treści uwarunkowań realizacyjnych dodaje się kolejne następujące punkty:

- zwiększenie reżimów w gospodarce wodno-ściekowej oraz prowadzenie form gospodarowania mało uciążliwych dla środowiska;

- prowadzenie działań powodujących przywracanie wpływającej do jeziora rzece Lega co najmniej II klasy czystości;

2. W części graficznej na rysunku „Studium” nr 2 - „Kierunki zagospodarowania przestrzennego – polityka przestrzenna” powiększa się o obszar wymieniony wyżej w ust. 1. a) tereny wielofunkcyjnej zabudowy wsi oznaczone kolorem jasnobrązowym ze wskazaniem preferencji dla zabudowy mieszkaniowej jednorodzinnej (MN) i rekreacji indywidualnej (ML).

§ 2. Wymienione wyżej zmiany uwidocznione są w skorygowanym fragmencie tekstu „Studium” stanowiącym Załącznik Nr 1 do niniejszej Uchwały oraz w skorygowanym fragmencie rysunku „Studium” stanowiącym Załącznik Nr 2 do niniejszej Uchwały.

§ 3. Uchwalone wyżej zmiany należy wprowadzić do jednolitego tekstu „Studium” oraz na jednolitym rysunku Nr 2 „Studium”.

§ 4. Wykonanie Uchwały powierza się Wójtowi Gminy Elk.

§ 5. Uchwała wchodzi w życie z dniem podjęcia.

Przewodniczący Rady Gminy Elk

ZMIANA STUDIUM UWARUNKOWAŃ I KIERUNKÓW ZAGOSPODAROWANIA PRZESTRZENNEGO GMINY EŁK

stan po zmianie

2.3.38. SĘDKI

Wieś o funkcji rolniczej z uzupełniającą funkcją turystyczno – wypoczynkową wynikającą z położenia nad jeziorem Selmęt Wielki i rzeką Ełk.

Kierunki zagospodarowania przestrzennego i uwarunkowania realizacyjne.

- Funkcja rolnicza z punktu widzenia ekonomicznego i gospodarczego nadal będzie wiodąca w oparciu o dobrej jakości użytki rolne. Nie wymaga wyznaczania nowych terenów budowlanych.
- *Rozszerza się obszar wielofunkcyjnej zabudowy wsi o tereny działek o numerach ewidencyjnych 97/1 i 97/2 oraz teren zawarty pomiędzy nimi a droga powiatową Sędko – Sypitki o aktualnym numerze 1878 N, w tym pod tereny dla mieszkalnictwa jednorodzinnego*
- Funkcja rekreacyjna ma szanse rozwojowe w wielu formach:
 - budownictwo letniskowe może być realizowane w enklawach istniejącej skupionej zabudowy po wschodniej stronie drogi powiatowej Sędko – Laski Wielkie – Makosieje oraz w niewielkim zakresie po zachodniej stronie w/w drogi w pasie przyjeziornym tam, gdzie może być zachowana min. 100 m strefa ochronna jeziora wolna od zabudowy i to pod warunkiem, że nie będzie kolidowała z udokumentowanym w tym obszarze stanowiskiem archeologicznym
 - camping z polem namiotowym na 50 miejsc na zachodnim brzegu rzeki Legi, w bezpośrednim sąsiedztwie gospodarstwa „AGRO – LEGA” – z którym należałoby kojarzyć gospodarkę wodno-ściekową campingu.

Uwarunkowania realizacyjne.

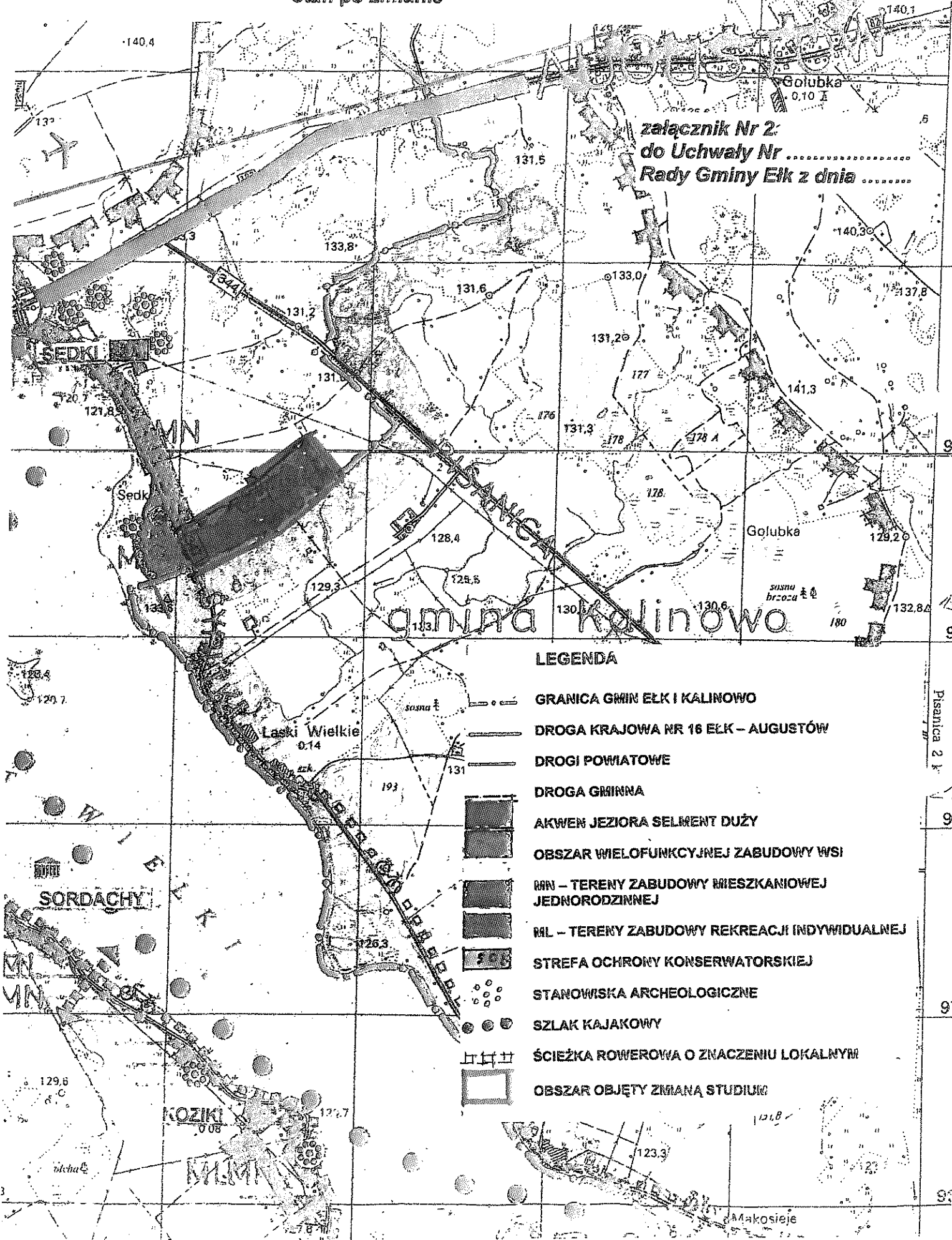
- Wieś Sędko położona jest w obszarze chronionego krajobrazu, w związku z czym podlega uwarunkowaniom wynikającym z *Uchwały Sejmiku Województwa Warmińsko-Mazurskiego Nr VII/126/11 z dnia 24 maja 2011r. w sprawie wyznaczenia Obszaru Chronionego Krajobrazu Pojezierza Ełckiego (Dz. Urz. Woj. Warmińsko-Mazurskiego Nr 74, poz. 1295 z dnia 14.06.2011r.)*
- Obszar wsi Sędko objęty jest strefą Ochrony Konserwatorskiej wobec występujących tam wartości kulturowych podlegających ochronie prawnej (cmentarz ewangelicki i liczne udokumentowane stanowiska archeologiczne). W związku z powyższym decyzje przestrzenne w Sędkach wymagają opiniowania przez służbę Wojewódzkiego Konserwatora Zabytków w Olsztynie (Oddział w Ełku).
- *Położenie wsi i jej walory przyrodnicze wymagają zwiększenia reżimów w gospodarce wodno-ściekowej oraz prowadzenia form gospodarowania mało uciążliwych dla środowiska.*
- *Prowadzenie działań powodujących przywracanie II klasy czystości w rzece Legi wpadającej do jeziora Selmęt Wielki.*

**Uwaga! Kursywą napisano wyżej treść zmian wynikających z Uchwały Nr
Rady Gminy Ełk z dnia**

ZAGOSPODAROWANIA PRZESTRZENNEGO GMINY ELK














Fragment rysunku Nr 2 – skala 1 : 25000

Kierunki zagospodarowania przestrzennego – polityka przestrzenna
stan po zmianie



załącznik Nr 2:
do Uchwały Nr
Rady Gminy Elk z dnia

LEGENDA

-  GRANICA GMIN ELK I KALINOWO
-  DROGA KRAJOWA NR 16 ELK – AUGUSTÓW
-  DROGI POWIATOWE
-  DROGA GMINNA
-  AKWEN JEZIORA SELMENT DUŻY
-  OBSZAR WIELOFUNKCYJNEJ ZABUDOWY WSI
-  MN – TERENY ZABUDOWY MIESZKANIOWEJ JEDNORODZINNEJ
-  ML – TERENY ZABUDOWY REKREACJI INDYWIDUALNEJ
-  STREFA OCHRONY KONSERWATORSKIEJ
-  STANOWISKA ARCHEOLOGICZNE
-  SZLAK KAJAKOWY
-  ŚCIEŻKA ROWEROWA O ZNACZENIU LOKALNYM
-  OBSZAR OBJĘTY ZMIANĄ STUDIUM

Pisarnica 2
9
9
9

Uchwała Nr
Rady Gminy Elk
z dnia

w sprawie przystąpienia do sporządzenia miejscowego planu zagospodarowania przestrzennego odcinka trasy linii elektroenergetycznej 400 kV Elk - Łomża na terenie gminy Elk

Na podstawie art. 18 ust. 2 pkt 15 ustawy z dnia 8 marca 1990 r. o samorządzie gminnym (Dz. U. z 2001 r. Nr 142 poz. 1591; z 2002 r. Nr 23 poz. 220, Nr 62 poz. 558, Nr 113 poz. 984, Nr 153 poz. 1271, Nr 214 poz. 1806; z 2003 r. Nr 80 poz. 717, Nr 162 poz. 1568; z 2004 roku Nr 102 poz. 1055, Nr 116 poz. 1203; z 2005 r. Nr 172 poz. 1441, Nr 175 poz. 1457; z 2006 r. Nr 17 poz. 128, Nr 181 poz. 1337; 2007 r. Nr 48 poz. 327, Nr 138 poz. 974, Nr 173, poz. 1218; z 2008 r. Nr 180, poz. 1111, Nr 223, poz. 1458; z 2009 r. Nr 52, poz. 420, Nr 157, poz. 1241; z 2010 r. Nr 28, poz. 142 i 146, Nr 40 poz. 230, Nr 106 poz. 675 i z 2011 r. Nr 21 poz. 113, Nr 117, poz. 679, Nr 134, poz. 777 i Nr 217, poz. 1281) oraz art. 14 ust. 1 i 2 ustawy z dnia 27 marca 2003 r. o planowaniu i zagospodarowaniu przestrzennym (Dz. U. z 2003 r. Nr 80 poz. 717; z 2004 r. Nr 6 poz. 41, Nr 141 poz. 1492; z 2005 r. Nr 113 poz. 954, Nr 130 poz. 1087; z 2006 r. Nr 45 poz. 319, Nr 225 poz. 1635; z 2008 r. Nr 123, poz. 803, Nr 199, poz. 1227, Nr 201, poz. 1237, Nr 220, poz. 1413; z 2010 r. Nr 24 poz. 124, Nr 75 poz. 474, Nr 106 poz. 675, Nr 119 poz. 804, Nr 149 poz. 996, Nr 155 poz. 1043, Nr 130 poz. 871, Nr 149 poz. 996, Nr 155 poz. 1043 i z 2011 r. Nr 32 poz. 159 i Nr 153, poz. 901) Rada Gminy Elk uchwala, co następuje:

§ 1

Przystępuje się do sporządzenia miejscowego planu zagospodarowania przestrzennego odcinka trasy linii elektroenergetycznej 400 kV Elk - Łomża na terenie gminy Elk; granice obszaru objętego planem pokazano na kopii mapy ewidencyjnej, stanowiącej załącznik Nr 1 do niniejszej uchwały (arkusze A i B).

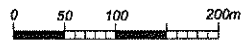
§ 2

Wykonanie uchwały powierza się Wójtowi Gminy Elk.

§ 3

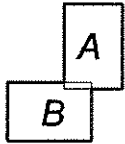
Uchwała wchodzi w życie z dniem podjęcia.

LEGENDA



- ■ ■ ■ granice gmin
- ▬ ▬ ▬ ▬ granice planu miejscowego trasy linii elektroenergetycznej 400 kV Elk - Łomża na terenie gminy Elk
- — — — oś linii elektroenergetycznej 400 kV

ARKUSZE UCHWAŁY

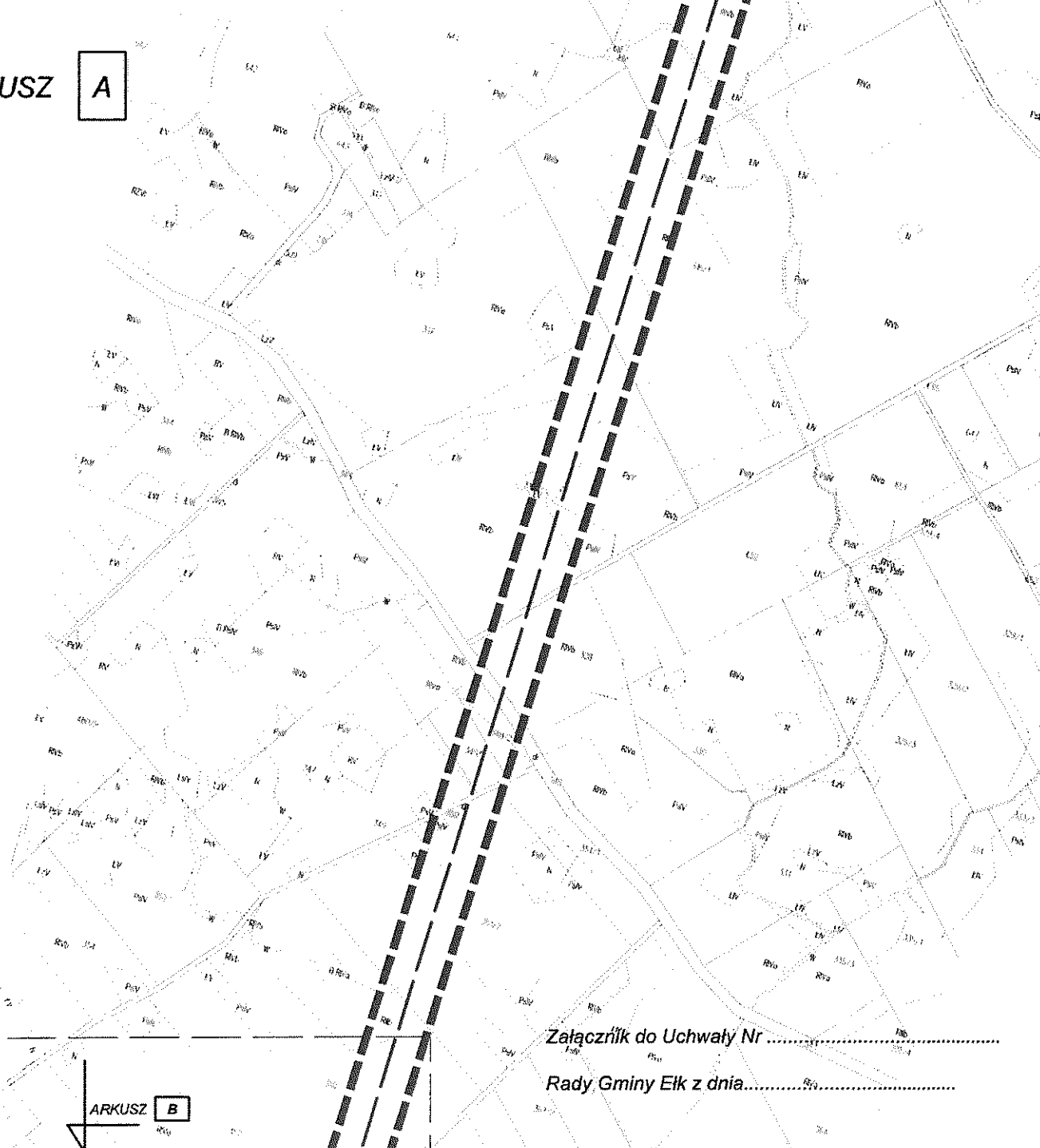


MAPA ORIENTACYJNA



ARKUSZ

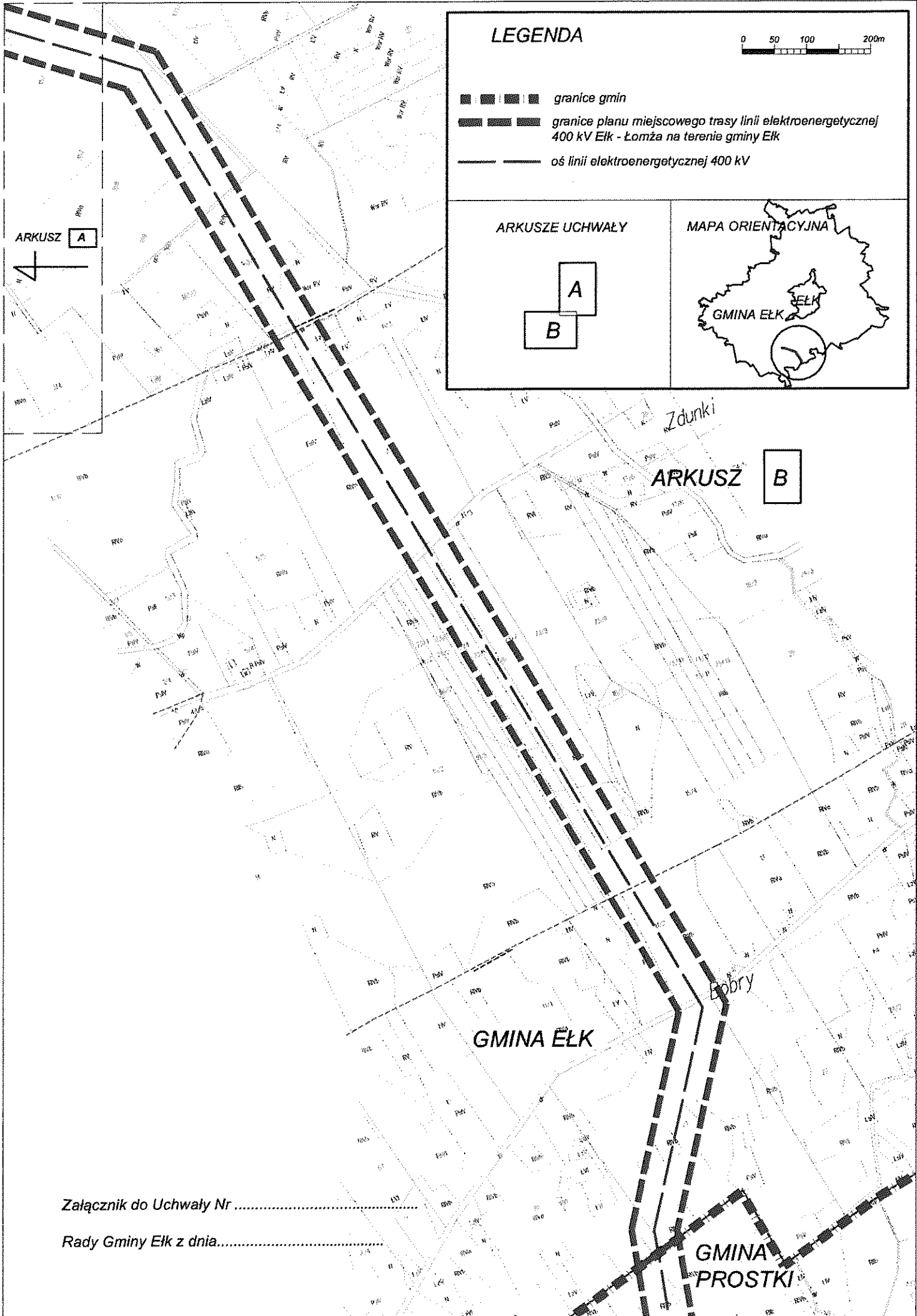
A



Załącznik do Uchwały Nr

Rady Gminy Elk z dnia

ARKUSZ **B**



Uchwała Nr .../.../2012
Rady Gminy Elk
z dnia 2012 roku

w sprawie zatwierdzenia taryf dla zbiorowego zaopatrzenia w wodę i zbiorowego odprowadzania ścieków na terenie Gminy Elk

Na podstawie art. 18 ust. 2 pkt 15 ustawy z dnia 8 marca 1990 roku o samorządzie gminnym (Dz. U. z 2001 roku Nr 142, poz. 1591 z późniejszymi zmianami) w związku z art. 24 ust. 1 ustawy z dnia 7 czerwca 2001 roku o zbiorowym zaopatrzeniu w wodę i zbiorowym odprowadzaniu ścieków (Dz. U. z 2006 Nr 123, poz. 858 z późniejszymi zmianami), Rada Gminy Elk uchwala, co następuje:

§1

Zatwierdza się następujące taryfy dla zbiorowego zaopatrzenia w wodę i zbiorowego odprowadzania ścieków:

Wysokość cen za dostarczaną wodę:

1/Gospodarstwa domowe, pozostali odbiorcy;

-3,95 zł (netto)/1 m³ dostarczanej wody, 4,27 zł z VAT/1 m³ dostarczanej wody.

Wysokość cen za odprowadzane ścieki:

1/ Gospodarstwa domowe, pozostali odbiorcy:

- odprowadzanie ścieków oczyszczalnia Różyńsk, Lega, Chelchy; 4,95 zł (netto)/1 m³, 5,35 z VAT/1m³

- pozostali odbiorcy; 9,45 zł (netto)/1 m³, 10,21 z VAT/1m³

Wysokość stawek opłat:

1/Gospodarstwa domowe, pozostali odbiorcy:

-stawka opłaty za 1 m-c/od wodomierza: 1,00 zł (netto)/ m-c, 1,08 zł z VAT/m-c.

2/Budynki wiele lokalowe:

-stawka opłaty za 1 m-c/od wodomierza: 2,60 zł (netto)/ m-c, 2,81 zł z VAT/m-c.

Stawki opłat za odbiory przyłączy do urządzeń wodociągowo – kanalizacyjnych:

1/Oplata za odbiór częściowy sieci, przyłącza wodociągowego lub kanalizacyjnego – 85,00 zł (netto).

2/Oplata za odbiór końcowy sieci, przyłącza wodociągowego lub kanalizacyjnego – 115,00 zł (netto).

§2

Taryfy obowiązują od dnia 1 kwietnia 2012 roku do dnia 31 marca 2013 roku.

§3

Wykonanie uchwały powierza się Wójtowi Gminy Elk.

§4

Uchwała wchodzi w życie z dniem podjęcia.

Przewodniczący Rady Gminy Elk

Dariusz Kordyś

**UCHWAŁA Nr /2012
Rady Gminy Ełk
z dnia 24 lutego 2012 r.**

w sprawie ustalenia stawki procentowej opłaty adiacenckiej.

Na podstawie art. 18 ust. 2 pkt 9 lit. a ustawy z dnia 8 marca 1990 r. o samorządzie gminnym (t.j. Dz. U. z 2001 r. Nr 142 poz. 1591 ze zm.) w związku z art. 98a ust. 1 ustawy z dnia 21 sierpnia 1997 r. o gospodarce nieruchomościami (t.j. Dz. U. z 2010 r. Nr 102 poz. 651, Nr 106 poz. 675 ze zm.) Rada Gminy Ełk uchwala, co następuje:

§ 1.

Ustala się stawkę procentową opłaty adiacenckiej z tytułu wzrostu wartości nieruchomości w wyniku jej podziału w wysokości 30% różnicy wartości nieruchomości.

§ 2.

Wykonanie uchwały powierza się Wójtowi Gminy Ełk.

§ 3.

Uchwała wchodzi w życie po upływie 14 dni od dnia ogłoszenia w Dzienniku Urzędowym Województwa Warmińsko-Mazurskiego.

Przewodniczący Rady Gminy
Dariusz Kordyś

RADCA PRAWNY
Mariusz Oszman

Projekt

z dnia 24 lutego 2012 r.

Zatwierdzony przez

**UCHWAŁA NR XXIX//2012
RADY GMINY ELK**

z dnia 24 lutego 2012 r.

w sprawie nadania nazwy ulicy w części wsi Chruściele, gmina Elk.

Na podstawie art. 18 ust. 2 pkt 13 ustawy z 8 marca 1990 r. o samorządzie gminnym (Dz. U. z 2001 r. Nr 142 poz. 1591 zmiany: Dz.U. z 2002 r. Nr 23 poz. 220, Nr 62 poz. 558, Nr 113 poz. 984, Nr 153 poz.1271, Nr 214 poz.1806, z 2003 r. Nr 80 poz. 717, Nr 162, poz.1568, z 2004 r. Nr 102, poz. 1055, Nr 116, poz.1203, Nr 167 poz. 1759, z 2005 r., Nr 172 poz. 1441, Nr 175, poz.1457, z 2006 r. Nr 17, poz.128, Nr 181 poz.1337, z 2007 r. Nr 48, poz.327) Rada Gminy Elk uchwala, co następuje:

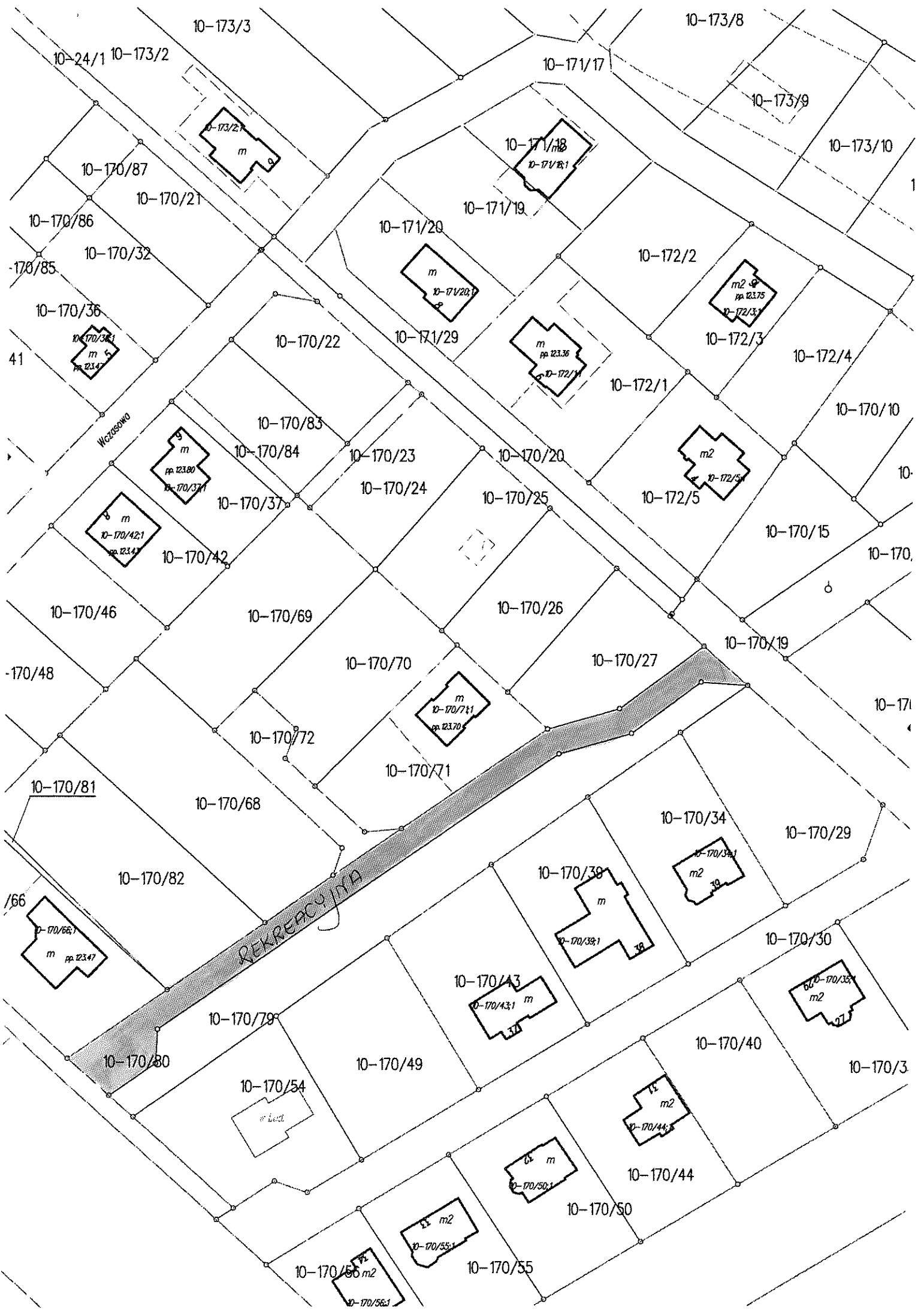
§ 1. Dla terenu w części wsi Chruściele przeznaczonego pod budownictwo mieszkaniowe zgodnie z załącznikiem graficznym do niniejszej uchwały, nadaje nazwę ulica "Rekreacyjna" - działka o nr geod. 170/80.

§ 2. Wykonanie uchwały powierza się Wójtowi Gminy Elk.

§ 3. Uchwała wchodzi w życie po upływie 14 dni od daty ogłoszenia w Dzienniku Urzędowym Województwa Warmińsko-Mazurskiego.

Przewodniczący Rady
Gminy Elk

Dariusz Kordyś



10-173/3

10-173/8

10-24/1 10-173/2

10-171/17

10-173/9

10-173/10

10-170/87

10-171/18
10-171/8:1

10-170/21

10-171/19

10-170/86

10-171/20

10-172/2

10-170/85

10-170/32

10-171/20:1

m2
pp 2375
10-172/3:1

10-170/36

10-170/22

10-171/29

10-172/3

41

10-170/36:1
m
pp 2344

m
pp 2336
10-172/4:1

10-172/4

WZROSTOWO

10-170/83

10-171/29

10-172/1

10-170/10

m
pp 2380
10-170/37:1

10-170/84

10-170/23

10-170/20

m2
pp 2375
10-172/5:1

10-

10-170/37

10-170/24

10-170/25

10-172/5

10-170/15

m
pp 2344
10-170/42:1

10-170/42

10-170,

10-170/46

10-170/69

10-170/26

10-170/19

10-170/48

10-170/70

10-170/27

10-171

10-170/72

m
pp 2370
10-170/71:1

10-170/71

10-170/81

10-170/68

10-170/34

10-170/29

/66

m
pp 2347
10-170/66:1

10-170/82

10-170/39

m2
pp 2375
10-170/34:1

10-170/30

REKREACYJNA

m
pp 2391
10-170/39:1

m
pp 2344
10-170/43:1

m2
pp 2375
10-170/35:1

10-170/79

10-170/49

10-170/40

10-170/3

10-170/80

10-170/54

m2
pp 2375
10-170/44:1

10-170/44

m
pp 2351
10-170/50:1

10-170/50

10-170/56

m2
pp 2375
10-170/55:1

10-170/55

m2
pp 2375
10-170/56:1

UCHWAŁA Nr XXIX/ / 2012
RADY GMINY ELK
z dnia 24 lutego 2012 r.

PROJEKT UCHWAŁY

w sprawie zmian w Statucie Gminy Elk

Na podstawie art. 18 ust. 2 pkt ustawy z dnia 8 marca 1990 r. o samorządzie gminnym (Dz. U. z 2001 r. Nr 142, poz. 1591 ze zm.) Rada Gminy Elk uchwala, co następuje:

§ 1.

W Statucie Gminy Elk uchwalonym Uchwałą Rady Gminy Elk Nr V/25/03 z dnia 27 lutego 2003 r. (Dz. Urzęd. Woj. War. – Maz. Nr 54, poz. 766 ze zm.) wprowadza się następujące zmiany:

1. § 34 ust. 4 otrzymuje brzmienie:

„Interpelacje mogą być składane na sesjach oraz w okresach między sesjami. Interpelacja może mieć formę pisemną lub ustną. Interpelacje pisemne składa się na ręce Przewodniczącego. Przed wygłoszeniem interpelacji ustnej radny doręcza Przewodniczącemu tezy interpelacji. Składając interpelację radny określa formę odpowiedzi (ustną w czasie obrad sesji lub pisemną doręczaną radnemu)”.

2. § 82 otrzymuje brzmienie:

„1. Pracownicy samorządowi są zatrudniani na podstawie:

- 1) wyboru – Wójt
- 2) powołania – Zastępca Wójta i Skarbnik
- 3) umowy o pracę – pozostali pracownicy

2. Pracownicy samorządowi są zatrudniani na stanowiskach:

- 4) urzędniczych, w tym kierowniczych stanowisk urzędniczych
- 5) doradców i asystentów
- 6) pomocniczych i obsługi”.

3. § 83 otrzymuje brzmienie:

„Za nieprzestrzeganie ustalonej organizacji i porządku w pracy, przepisów bezpieczeństwa i higieny pracy, przepisów przeciwpożarowych, a także przyjętego sposobu potwierdzania przybycia i obecności w pracy oraz usprawiedliwiania nieobecności w pracy, pracownik ponosi odpowiedzialność porządkową”.

4. W Załączniku nr 1 do Statutu Gminy Elk Jednostki pomocnicze Gminy Elk dodaje się pkt 57 w brzmieniu: „Nowa Wieś Elcka – Szosa Bajtkowska”.

5. Pkt 2 Załącznika nr 4 do Statutu Gminy Elk Jednostki Organizacyjne Gminy Elk otrzymuje brzmienie: „Biblioteka Publiczna Gminy Elk z siedzibą w Nowej Wsi Elckiej”.

§ 2.

Uchwała wchodzi w życie po upływie 14 dni od ogłoszenia w Dzienniku Urzędowym Województwa Warmińsko – Mazurskiego.

Przewodniczący Rady Gminy
Dariusz Kordyś

RADCA PRAWNY
Mariusz Gorman

Uchwała Nr/2012

Rady Gminy Elk

z dnia 24 lutego 2012 roku

w sprawie zamiaru likwidacji Filii Biblioteki Publicznej Gminy Elk w Woszczelach przy ul. Zielonej 7.

Na podstawie art.18 ust.2 pkt 9 lit „h” ustawy z dnia 8 marca 1990r. o samorządzie gminnym (j.t. z 2001r. Nr 142, poz. 1591 z późn.zm.) oraz art. 8 ust.1, ust.2 pkt 2 , art. 13 ust. 1,3,4 ustawy z dnia 27 czerwca 1997r. o bibliotekach (Dz.U. z 1997r. Nr 85, poz. 539 z późn.zm.) Rada Gminy Elk uchwala, co następuje:

§ 1. Zamierza się dokonać z dniem 31 grudnia 2012 roku likwidacji Filii Biblioteki Publicznej Gminy Elk z siedzibą w Nowej Wsi Elkckiej, znajdującej się w Woszczelach przy ul. Zielonej 7, 19-300 Elk.

§ 2. Zawiadomienie o zamiarze likwidacji zostanie podane do publicznej wiadomości poprzez wywieszenie na tablicy ogłoszeń Urzędu Gminy w Elku oraz siedzibie: Biblioteki Publicznej Gminy Elk w Nowej Wsi Elkckiej ,ul. Małeckich 30 i Filii Biblioteki w Woszczelach przy ul. Zielonej 7 oraz na stronie internetowej Biuletynu Informacji Publicznej Urzędu Gminy w Elku.

§ 3. Upoważnia się Wójta Gminy Elk do wystąpienia o opinię do jednostki sprawującej nadzór merytoryczny nad działalnością Biblioteki Publicznej Gminy Elk z siedzibą w Nowej Wsi Elkckiej ul. Małeckich 30 i przeprowadzenie procesu likwidacji.

§ 4. Tekst uzasadnienia stanowi załącznik do niniejszej uchwały.

§ 5. Wykonanie uchwały powierza się Wójtowi Gminy Elk.

§ 6. Uchwała wchodzi w życie z dniem podjęcia.

Przewodniczący Rady Gminy Elk

Dariusz Kordyś

Załącznik

do Uchwały Nr/2012

Rady Gminy Ełk

z dnia 24 lutego 2012r.

Uzasadnienie

Gmina Ełk jako jednostka samorządu terytorialnego zgodnie z ustawą z dnia 27 czerwca 1997r. o bibliotekach (Dz.U.Nr 85,poz. 539 ze zm.) jest organizatorem samorządowej instytucji kultury tj. Biblioteki Publicznej Gminy Ełk z siedzibą w Nowej Wsi Ełckiej i wchodzących w jej skład 2 filii bibliotecznych.

W świetle art. 13 ww. ustawy, organizator może dokonać połączenia, podziału lub likwidacji biblioteki. Organizator obowiązany jest na 6 miesięcy przed dniem wydania aktu o likwidacji biblioteki podać do publicznej wiadomości informację o swoim zamiarze wraz z uzasadnieniem. Obowiązek ten dotyczy również filii bibliotecznych. Likwidacja biblioteki wchodzącej w skład ogólnokrajowej sieci bibliotecznej następuje po zasięgnięciu przez organizatora opinii jednostki sprawującej nadzór merytoryczny nad działalnością biblioteki. Wiadomość o zamiarze likwidacji zostanie podana do publicznej wiadomości poprzez wywieszenie na tablicy ogłoszeń Urzędu Gminy w Ełku, w siedzibie Biblioteki Publicznej Gminy Ełk w Nowej Wsi Ełckiej, w Filii Biblioteki w Woszczelach oraz na stronie internetowej Biuletynu Informacji Publicznej Urzędu Gminy w Ełku.

Powodem likwidacji Filii Biblioteki Publicznej Gminy Ełk w Woszczelach, ul. Zielona 7 jest mała liczba użytkowników korzystających z zasobów księgozbioru zgromadzonego w danej filii oraz wysokie koszty utrzymania lokalu filii związane z ogrzewaniem elektrycznym lokalu.

W celu zmniejszenia kosztów, jakie ponosi Biblioteka Publiczna Gminy Ełk w Nowej Wsi Ełckiej, związane z funkcjonowaniem Filii w Woszczelach przy ul. Zielonej 7, wynika konieczność likwidacji placówki.

Likwidacja filii w Woszczelach nie oznacza pozbawienia mieszkańców możliwości korzystania z zasobów bibliotecznych. W Woszczelach funkcjonuje szkolna biblioteka w Zespole Szkół Samorządowych, z której korzystają dzieci i młodzież szkolna oraz nauczyciele. Mieszkańcy mogą korzystać z zasobów Biblioteki Publicznej Gminy Ełk w Nowej Wsi Ełckiej oraz Filii w Stradunach przy ul. Kajki 10.

Po przekazaniu księgozbioru do szkolnej biblioteki w Zespole Szkół Samorządowych w Woszczelach zostanie utworzona Biblioteka Publiczno-Szkolna, z zasobów której będą mogli korzystać wszyscy mieszkańcy.

Wobec powyższego Organizator uznał za zasadne likwidację Filii Biblioteki Publicznej Gminy Ełk w Woszczelach przy ul. Zielonej 7.

Przewodniczący Rady Gminy Ełk

Dariusz Kordyś