

Znak: GOŚ.6220.3.2015

ZAWIADOMIENIE

O WYDANEJ DECYZJI

Wójt Gminy Ełk, działając na podstawie art. 38 i art. 85 ust. 3 ustawy z dnia 3 października 2008 r. o udostępnianiu informacji o środowisku i jego ochronie, udziale społeczeństwa w ochronie środowiska oraz ocenach oddziaływania na środowisko (Dz. U. z 2013 r., poz. 1235 z późn. zm.) zawiadamia, że w dniu 29 kwietnia 2015 roku, po przeanalizowaniu wniosku, wydana została, bez przeprowadzenia postępowania w sprawie oceny oddziaływania na środowisko, decyzja o środowiskowych uwarunkowaniach dla przedsięwzięcia polegającego na:

„Eksploatacji piasku ze żwirem ze złoża *Płociczno III*, gmina Ełk”

planowanego na działce o numerze ewidencyjnym **135/2** – obręb 35 Płociczno, gmina Ełk.


Jednocześnie zawiadamia wszystkich zainteresowanych o możliwości zapoznania się z treścią decyzji i zebranych materiałami dowodowymi w przedmiotowej sprawie w Urzędzie Gminy Ełk, ul. Armii Krajowej 3, 19 – 300 Ełk, w pokoju nr 11, w godzinach urzędowania od poniedziałku do piątku 7.15 - 15.15, wtorek 8.00 – 16.00, oraz na stronie internetowej Biuletynu Informacji Publicznej Urzędu Gminy Ełk <http://bip.elk.gmina.pl> oraz o uprawnieniach wszystkich stron niniejszego postępowania wynikających z art. 10 kpa, do czynnego udziału w każdym stadium postępowania.

Powiadomienie stron w powyższej sprawie następuje przez niniejsze zawiadomienie, które podaje się równocześnie do publicznej wiadomości poprzez umieszczenie na stronie internetowej Biuletynu Informacji Publicznej Urzędu Gminy Ełk <http://bip.elk.gmina.pl/>, na tablicy ogłoszeń Urzędu Gminy Ełk oraz na tablicy ogłoszeń w miejscowościach: Płociczno i Czaple za pośrednictwem Sołtysów Sołectw.

Otrzymują:

1. **Wnioskodawca**
2. **Sołtys Sołectwa Płociczno** – z prośbą o umieszczenie na tablicy ogłoszeń w m. Płociczno oraz odesłanie po upływie 14 dni z adnotacją o terminie wywieszenia.
3. **Sołtys Sołectwa Chelchy – Czaple** - z prośbą o umieszczenie na tablicy ogłoszeń w m. Czaple oraz odesłanie po upływie 14 dni z adnotacją o terminie wywieszenia.
4. **Strony postępowania wg wykazu oraz przez podanie do publicznej wiadomości**
5. **aa. – BIP**
6. **aa.**

Wywieszono na tablicy ogłoszeń w miejscowości.....
w dniu, zdjęto w dniu
podpis osoby potwierdzającej


WOJT
mgr Tomasz Osewski

Sporządziła w dniu 29 kwietnia 2015 roku: Marta Bućko *M. Bućko*
Sprawdziła: Dorota Dziurdzikowska *D. Dziurdzikowska*
Tel. 87 610 44 37

Znak: GOŚ.6220.3.2015

DECYZJA O ŚRODOWISKOWYCH UWARUNKOWANIACH

Na podstawie art. 71 ust. 1 i ust. 2 pkt 2, art. 75 ust. 1 pkt 4 oraz art. 84 i art. 85 ust. 2 pkt 2 ustawy z dnia 3 października 2008 r. o udostępnianiu informacji o środowisku i jego ochronie, udziale społeczeństwa w ochronie środowiska oraz o ocenach oddziaływania na środowisko (Dz. U. z 2013 r., poz. 1235 z późn. zm.), a także § 3 ust. 1 pkt 40 lit. a i b rozporządzenia Rady Ministrów z dnia 9 listopada 2010 r. w sprawie przedsięwzięć mogących znacząco oddziaływać na środowisko (Dz. U. Nr 213 poz. 1397), w związku z art. 104 ustawy z dnia 14 czerwca 1960 roku – Kodeks postępowania administracyjnego (Dz. U. z 2013 r., poz. 267 z późn. zm.) po rozpatrzeniu wniosku **Przedsiębiorstwa Produkcyjno – Usługowo – Handlowego Józef Gajek, ul. Kard. S. Wyszyńskiego 12, 19 – 321 Nowa Wieś Elcka**, o wydanie decyzji o środowiskowych uwarunkowaniach przedsięwzięcia,

stwierdzam

brak potrzeby przeprowadzenia oceny oddziaływania na środowisko dla przedsięwzięcia polegającego na:

„Eksploatacji piasku ze żwirem ze złoża *Płociczno III*, gmina Elk”

planowanego na działce o numerze ewidencyjnym **135/2** – obręb 35 Płociczno, gmina Elk.

Charakterystyka przedsięwzięcia stanowi załącznik do decyzji o środowiskowych uwarunkowaniach.

UZASADNIENIE

W dniu 19 lutego 2015 roku wpłynął wniosek Przedsiębiorstwa Produkcyjno – Usługowo – Handlowego Józef Gajek, ul. Kard. S. Wyszyńskiego 12, 19 – 321 Nowa Wieś Elcka, o wydanie decyzji o środowiskowych uwarunkowaniach dla przedsięwzięcia polegającego na: „Eksploatacji piasku ze żwirem ze złoża *Płociczno III*, gmina Elk” wraz z

kartą informacyjną przedsięwzięcia, wypisem z rejestru gruntów oraz mapą sytuacyjno-wysokościową w skali 1:1000.

Przedmiotowa inwestycja, zgodnie z § 3 ust. 1 pkt 40 lit. a i b rozporządzenia Rady Ministrów z dnia 9 listopada 2010 r. w sprawie przedsięwzięć mogących znacząco oddziaływać na środowisko (Dz. U. Nr 213 poz. 1397), kwalifikuje się do przedsięwzięć, dla których sporządzenie raportu o oddziaływaniu na środowisko może być wymagane.

Powiadomienie stron o wszczęciu postępowania nastąpiło imiennie poprzez zawiadomienie z dnia 26 lutego 2015 roku (znak: ŚOŚ.6220.3.2015), które podano również do publicznej wiadomości poprzez umieszczenie na stronie internetowej Biuletynu informacji Publicznej Urzędu Gminy Ełk, tablicy informacyjnej urzędu oraz na tablicach informacyjnych w miejscowościach: Płociczno i Czapple za pośrednictwem Sołtysów Sołectw.

Wójt Gminy Ełk, działając na podstawie art. 64 ust. 1 pkt 1, a także ust. 3 i 4 oraz art. 68 ustawy z dnia 3 października 2008 r. o udostępnianiu informacji o środowisku i jego ochronie, udziale społeczeństwa w ochronie środowiska oraz o ocenach oddziaływania na środowisko (Dz. U. z 2013 r., poz. 1235 z późn. zm.) pismem z dnia 26 lutego 2015 roku (znak: ŚOŚ.6220.3.2015) zwrócił się do Regionalnego Dyrektora Ochrony Środowiska w Olsztynie, ul. Dworcowa 60, 10 – 437 Olsztyn o opinię, czy dla ww. przedsięwzięcia istnieje konieczność przeprowadzenia oceny oddziaływania na środowisko.

Regionalny Dyrektor Ochrony Środowiska w Olsztynie pismem z dnia 10 marca 2015 roku, data wpływu: 12 marca 2015 roku (znak: WOOŚ.4240.71.2015.AZ.1) zwrócił się do wnioskodawcy z prośbą o uzupełnienie przedłożonej dokumentacji m. in. w zakresie wskazania w jaki sposób aktualnie użytkowany jest teren, na którym planowana jest realizacja przedsięwzięcia, informacji na temat przewidywanych znaczących oddziaływań planowanego przedsięwzięcia na środowisko, obejmujących skumulowane oddziaływanie na środowisko wynikające z istnienia w jego sąsiedztwie innych źródeł, usytuowania przedsięwzięcia względem zlewni i jednolitych części wód (powierzchniowych i podziemnych).

W toku postępowania w dniu 12 marca 2015 roku do tut. organu wpłynęło pismo części mieszkańców Płociczna wyrażających sprzeciw wobec planowanej Inwestycji ze względu na uciążliwości związane z hałasem.

Kolejno Inwestor pismem z dnia 19 marca 2015 roku, data wpływu: 20 marca 2015 roku złożył stosowne uzupełnienie, po czym Regionalny Dyrektor Ochrony Środowiska w Olsztynie, postanowieniem z dnia 27 marca 2015 roku, data wpływu: 01 kwietnia 2015 roku,

(znak: WOOS.4240.71.2015.AZ.2) wyraził opinię, że dla planowanego przedsięwzięcia nie istnieje konieczność przeprowadzenia oceny oddziaływania na środowisko.

Wobec dokonanej analizy uwarunkowań środowiskowych, opinii mieszkańców oraz opinii organów ochrony środowiska, tut. organ postanowieniem z dnia 09 kwietnia 2015 roku (znak: GOŚ.6220.3.2015) postanowił odstąpić od obowiązku przeprowadzenia oceny o oddziaływaniu na środowisko dla przedmiotowej inwestycji, uznając, iż planowane przedsięwzięcie nie będzie negatywnie oddziaływać na środowisko.

Przed wydaniem decyzji, zgodnie z art. 10 Kpa, powiadomiono strony postępowania o zebraniu całego materiału dowodowego i wyznaczono siedmiodniowy termin do wypowiedzenia się w sprawie. W przewidzianym terminie żadna ze stron nie złożyła uwag ani wniosków.

Biorąc pod uwagę uwarunkowania wymienione w art. 63 ust. 1 ustawy z dnia 3 października 2008 r. o udostępnianiu informacji o środowisku i jego ochronie, udziale społeczeństwa w ochronie środowiska oraz o ocenach oddziaływania na środowisko (Dz. U. z 2013 r., poz. 1235 z późn. zm.), przeanalizowano: skalę i charakter inwestycji, wielkość zajmowanego terenu, zakres robót związanych z jej realizacją, prawdopodobieństwo, czas trwania, zasięg oddziaływania oraz odwracalność oddziaływania, a także wykorzystanie zasobów naturalnych, emisję i uciążliwości związane z jej eksploatacją oraz usytuowanie przedsięwzięcia na obszarach wymagających specjalnej ochrony ze względu na występowanie gatunków roślin i zwierząt i ich siedlisk oraz siedlisk przyrodniczych objętych ochroną, w tym Natura 2000.

Teren, na którym planowana jest realizacja inwestycji, nie jest objęty ustaleniami miejscowego planu zagospodarowania przestrzennego. Uchwałą Nr XVII/110/2011 z dnia 31 sierpnia 2011 Rada Gminy Ełk przystąpiła do sporządzenia miejscowego planu zagospodarowania przestrzennego w celu przeznaczenia terenu działek o numerach ewidencyjnych: 135/1, 135/2 i 137/2 pod eksploatację kruszyw naturalnych.

Planowane do realizacji przedsięwzięcie polegać będzie na eksploatacji piasku ze zwirem ze złoża Płociczno III, gmina Ełk. Powierzchnia objęta eksploatacją wynosi 4,62 ha i obejmuje część działki nr 135/2, obręb Płociczno. Wydobycie roczne wyniesie do 100 tys. m³. Działka nr 135/2 użytkowana jest rolniczo – grunty orne. Są to grunty VI klasy bonitacyjnej oraz niewielkiej powierzchni pastwiska. Na gruntach rolnych uprawiane są zboża, natomiast na pastwiskach występują typowo zbiorowiska antropogeniczne – głównie trawy: wiechlina łąkowa, kupkówka pospolita, kostrzewa łąkowa i tymotka łąkowa. Eksploatacja prowadzona będzie tylko na działce nr 135/2, w części na której użytkowana jest rolniczo. Grunty

zalesione i lasy występujące na ww. działce nie będą objęte eksploatacją. Grunty otaczające obszar projektowanej eksploatacji od strony południowej użytkowane są rolniczo, od strony zachodniej grunty zajęte są pod działalność gospodarczą – Zakład Górniczy Płociczno II. Od strony wschodniej i północnej złoża sąsiaduje z gruntami rolnymi. Najbliższe zabudowania mieszkalne położone są w odległości ok. 300 m na północny – zachód od złoża.

Wydobycie kopaliny prowadzone będzie metoda odkrywkową bez użycia materiałów wybuchowych. Złoże urabiane będzie dwoma piętrami eksploatacyjnymi. Złoże będzie eksploatowane za pomocą ładowarek kołowych – I-piętro (suche) i za pomocą koparek kołowych – II-piętro (częściowo zawodnione). Eksploatacja złoża zostanie rozpoczęta wykopem udostępniającym od strony działki 137/2. Wjazd na teren wyrobiska będzie odbywał się z drogi gminnej (działka nr 58). Nakład ze złoża będzie sukcesywnie zdejmowany, w miarę postępu prac wydobywczych i składowany na zwałowiskach wewnętrznych – w granicach obszaru górniczego. Składowany nakład przeznaczony będzie do rekultywacji wyrobiska poeksploatacyjnego. Złoże piasku ze żwirem Płociczno III stanowić będzie zabezpieczenie surowcowe dla Zakładu Górniczego Płociczno I. Obecnie inwestor prowadzi eksploatację złoża Płociczno I oraz Płociczno II. Kopalina będzie używana do produkcji frakcji sortowanych i łamanych (kruszonych) stosowanych w drogownictwie, budownictwie lub sprzedawana w stanie naturalnych (bez przeróbki). Wydobyta kopalina ze złoża Płociczno III będzie transportowana przenośnikiem taśmowym lub samochodami na teren Zakładu Górniczego Płociczno I. Zakład przeróbczy, składowiska frakcji gotowych, plac postojowy dla pojazdów odbierających frakcje przesiane, zlokalizowane jest w granicach już istniejącego Zakładu Górniczego Płociczno I, tj. w obrębie działki nr 144 obręb Płociczno. Po zakończeniu eksploatacji inwestor przewiduje rekultywację terenu poeksploatacyjnego w kierunku rolnym i ewentualnie częściowo leśnym.

W wyniku działalności związanej z wydobywaniem kruszywa powstawać będą zanieczyszczenia powietrza związane głównie ze spalaniem paliw w silnikach maszyn i urządzeniach pracujących przy wydobywaniu. Prace przygotowawcze oraz eksploatacja nie będą negatywnie oddziaływać na środowisko pod względem zanieczyszczeń powietrza. Ponadto, nakład będzie zdejmowany sukcesywnie z wyznaczonego złoża w miarę postępu robót wydobywczych, co zapobiegnie zbyt szerokiemu frontowi prowadzonych prac, a tym samym przyczyni się do zmniejszenia obszaru występowania potencjalnej emisji niezorganizowanej pyłu i spalin samochodowych. Obecność pyłów w powietrzu ograniczy się do terenu w najbliższym sąsiedztwie wyrobiska oraz składowisk nakładu. Będzie to emisja niezorganizowana, a jej uciążliwość zależy głównie od intensywności procesu wydobywania i

warunków pogodowych. W celu jej ograniczenia należy minimalizować ilość składowanego surowca po wydobyciu oraz w okresie upałów dokonywać zraszania dróg dojazdowych.

Emisja hałasu w fazie realizacji związana będzie z pracami przygotowawczymi terenu pod eksploatację złoża. W trakcie eksploatacji złoża głównymi emitorami hałasu będą urządzenia służące do wydobywania oraz transportu kopaliny. Prace eksploatacyjne na terenie kopalni prowadzone będą w porze dziennej w godzinach od 7:00 do 15:00, w okresie letnim eksploatacja może być prowadzona w godzinach 6:00 ÷ 18:00.

Na terenie złoża Płociczno III nie przewiduje się montażu urządzeń węzła przeróbczego. Zakłada się że eksploatacja złoża Płociczno I, Płociczno II i Płociczno III będzie prowadzona w oparciu o maszyny i urządzenia Zakładu Górniczego Płociczno I. Eksploatacja ww. złóż prowadzona będzie zamiennie, jednym zestawem maszyn i urządzeń. Ze względu na ograniczone zapotrzebowanie na surowiec eksploatacja prowadzona będzie przez 2 - 4 miesiące w roku z różnym natężeniem. Dodatkowo hałas z kopalni będzie tłumiony, poprzez usytuowanie sprzętu wydobywczego na poziomie roboczym wyrobiska, kilka metrów poniżej powierzchni okolicznego terenu. W miarę postępu prac, powstałe wyrobiska będą stanowiły dodatkowe naturalne osłony akustyczne.

Na terenie złoża nie projektuje się budowy stałych obiektów zaplecza socjalnego dla pracowników kopalni. Pracownicy korzystali będą z zaplecza socjalno – bytowego zlokalizowanego na terenie Zakładu Górniczego Płociczno I. W ramach pracy kopalni nie będą powstawały ścieki technologiczne. Tankowanie sprzętu oraz serwisowanie maszyn pracujących na terenie zakładu górniczego odbywało się będzie poza terenem złoża, na terenie złoża Płociczno I. Przy przyjętym sposobie eksploatacji, przedmiotowa inwestycja nie będzie stanowić zagrożenia środowiska wodno-gruntowego.

Powstające w trakcie realizacji i eksploatacji przedsięwzięcia odpady gromadzone będą w sposób selektywny, a następnie przekazywane specjalistycznym firmom posiadającym stosowne zezwolenia. Przy prawidłowo prowadzonej gospodarce odpadami na terenie projektowanej inwestycji nie powinno wystąpić niebezpieczeństwo skażenia powierzchni ziemi i wody.

Z uwagi na zakres oddziaływania planowanej inwestycji oraz zagospodarowanie terenów sąsiednich, tj. terenów rolniczych oraz zalesionych, nie wystąpi możliwość kumulowania się oddziaływań, a wykorzystanie zasobów naturalnych, czy ryzyko wystąpienia poważnej awarii będzie zerowe.

Ponadto teren inwestycji nie jest zlokalizowany na obszarach wodno – błotnych, obszarach o płytkim zaleganiu wód podziemnych, obszarach wybrzeży oraz górskich.

Planowane przedsięwzięcie nie leży także w zasięgu stref ochronnych ujęć wód i zbiorników wód śródlądowych. W analizowanym terenie inwestycji nie występują obszary o znaczeniu historycznym, kulturowym lub architektonicznym oraz uzdrowiska i obszary ochrony uzdrowiskowej.

Złoże Płociczno III, z którego planowana jest eksploatacja piasku ze żwirem, znajduje się w zlewni Jednolitych Części Wód Powierzchniowych Jeziora Zdrężno – LW30113 – region wodny Środkowej Wisły, obszar dorzecza Wisły. JCWP nie jest zagrożona ryzykiem nieosiągnięcia celów środowiskowych. Pod względem podziału na Jednolite Części Wód Podziemnych złoże Płociczno III znajduje się w JCWPd nr 34, kod PLGW2540040 – region wodny Dolnej Wisły. Ta część JCWPd jest naturalną jednolitą częścią wód charakteryzująca się dobrym stanem ekologicznym i dobrym stanem ilościowym i chemicznym. JCWPd nr 34 nie jest zagrożona ryzykiem nieosiągnięcia celów środowiskowych.

W najbliższym sąsiedztwie inwestycji nie występują obszary przyrodniczo cenne objęte ochroną w rozumieniu ustawy z dnia 16 kwietnia 2004 r. o ochronie przyrody (Dz. U. z 2013 r., poz. 627 z późn. zm.), w tym obszar Natura 2000. Najbliższy obszar w znaczeniu dla Wspólnoty Murawy i Pojezierzu Elckim PLH280041 znajduje się w odległości ok. 5 km od planowanej inwestycji, nie zachodzi więc prawdopodobieństwo znaczącego oddziaływania inwestycji na gatunki, dla ochrony których wyznaczony został ww. obszar Natura 2000 oraz nie będzie ona wpływać na integralność obszarów Natura 2000.

Ze względu na ściśle lokalny charakter przedsięwzięcia, nie stwierdzono możliwości transgranicznego oddziaływania inwestycji na środowisko.

Realizacja przedsięwzięcia w zakresie objętym przedmiotową decyzją nie wskazuje na możliwość występowania potencjalnych konfliktów międzysąsiedzkich.

Biorąc pod uwagę planowany rodzaj i zakres inwestycji, a także ww. przesłanki, nie stwierdza się potrzeby przeprowadzenia oceny oddziaływania na środowisko planowanego przedsięwzięcia.

Mając na uwadze powyższe, orzeczono jak w sentencji.

POUCZENIE

Od niniejszej decyzji przysługuje stronom prawo odwołania do Samorządowego Kolegium Odwoławczego w Olsztynie za pośrednictwem Wójta Gminy Ełk, w terminie 14 dni od dnia jej otrzymania. Decyzja o środowiskowych uwarunkowaniach przedsięwzięcia nie rodzi praw do terenu oraz nie narusza prawa własności i uprawnień osób trzecich i nie jest zezwoleniem na przeprowadzenie inwestycji.


Na podstawie art. 5 ust. 1 oraz art. 6 ustawy z dnia 16 listopada 2006 r. o opłacie skarbowej (Dz. U. z 2014 r., poz. 1628 ze zm.) za niniejszą czynność pobrano opłatę skarbową w wysokości 205 zł.

Otrzymują:

1. Wnioskodawca
2. Strony postępowania wg wykazu oraz przez podanie do publicznej wiadomości
3. aa.

Do wiadomości:

1. Sołtys Sołectwa Płociczno
2. Sołtys Sołectwa Chełchy - Czaple
3. RDOŚ w Olsztynie


WOJTA
mgr Tomasz Osewski

Sporządziła w dniu 29.04.2015 roku: Marta Bućko *M. Bućko*
Sprawdziła: Dorota Dziurdzikowska *D. Dziurdzikowska*
Tel. 87 610 44 37

WÓJT GMINY ELK

Elk, dnia 29 kwietnia 2015 r.

Znak: GOŚ.6220.3.2015

Charakterystyka planowanego przedsięwzięcia

Załącznik Nr 1 do decyzji Wójta Gminy Elk z dnia 29 kwietnia 2015 roku (znak: GOŚ.6220.3.2015) o środowiskowych uwarunkowaniach dla przedsięwzięcia polegającego na: „Eksploatacji piasku ze żwirem ze złoża Płociczno III, gmina Elk”, planowanego na działce o numerze ewidencyjnym 135/2 – obręb 35 Płociczno, gmina Elk.

Planowane do realizacji przedsięwzięcie polegać będzie na: „Eksploatacji piasku ze żwirem ze złoża Płociczno III, gmina Elk” planowanego na działce o numerze ewidencyjnym 135/2 – obręb 35 Płociczno, gmina Elk. Powierzchnia objęta eksploatacją wynosi 4,62 ha. Wydobyte roczne wyniesie do 100 tys. m³. Miąższość złoża wynosi około 10 m.

Eksploatacja piasku będzie prowadzona metodą odkrywkową, systemem ścianowym, jednym lub dwoma piętrami, w zależności od miąższości złoża. Złoże będzie eksploatowane za pomocą ładowarek kołowych – I-piętro (suche) i za pomocą koparek kołowych – II-piętro (częściowo zawodnione). Eksploatacja złoża zostanie rozpoczęta wykopem udostępniającym od strony działki 137/2. Wjazd na teren wyrobiska będzie odbywał się z drogi gminnej (działka nr 58).

W obrębie terenu projektowanej inwestycji nie przewiduje się budowy obiektów budowlanych. Będą prowadzone wyłącznie roboty wydobywcze.

Teren, na którym prowadzone będzie wydobywanie piasku ze żwirem, stanowią grunty orne VI klasy bonitacyjnej. Najbliższe zabudowania mieszkalne położone są w odległości ok. 300 m na północny – zachód od złoża. Po wydobywaniu zasobów środowiska planowana jest rekultywacja terenu w kierunku rolnym i ewentualnie częściowo leśnym w celu zachowania istniejącego oraz wprowadzenia nowego ekosystemu.


Realizacja i eksploatacja planowanego przedsięwzięcia związana będzie z emisją hałasu oraz emisją gazów i pyłów do powietrza, których źródłem będzie transport, praca

urządzeń i maszyn służących wydobyciu kruszywa. Uciążliwości te zależą głównie od intensywności procesu wydobycia i ograniczą się do terenu w najbliższym sąsiedztwie wyrobiska. Powstające odpady gromadzone będą selektywnie w wyznaczonych miejscach, a następnie odebrane przez wyspecjalizowane firmy w celu ich odzysku lub unieszkodliwienia.

Z uwagi na zakres oddziaływania planowanej inwestycji oraz zagospodarowanie terenów sąsiednich, nie wystąpi możliwość kumulowania się oddziaływań, a wykorzystanie zasobów naturalnych, czy ryzyko wystąpienia poważnej awarii będzie zerowe.

Teren, na którym planowana jest realizacja inwestycji, nie jest objęty ustaleniami żadnego miejscowego planu zagospodarowania przestrzennego. Uchwałą Nr XVII/110/2011 z dnia 31 sierpnia 2011 Rada Gminy Ełk przystąpiła do sporządzenia miejscowego planu zagospodarowania przestrzennego w celu przeznaczenia terenu działek o numerach ewidencyjnych: 135/1, 135/2 i 137/2 pod eksploatację kruszyw naturalnych.

WOJT
mgr Tomasz Osewski



Sporządziła w dniu 29.04.2015 roku: Marta Bućko *M. Bućko*
Sprawdziła: Dorota Dziurdzikowska *D. Dziurdzikowska*
Tel. 87 610 44 37