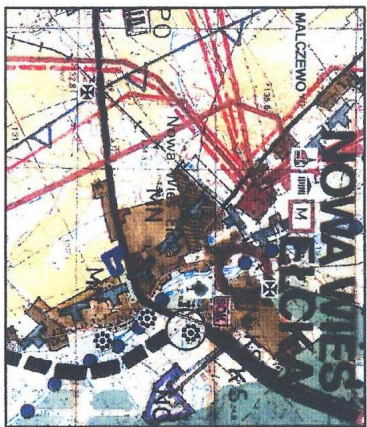


**MIEJSCOWY PLAN ZAGOSPODAROWANIA PRZESTRZENNEGO
TERENU ZABUDOWY MIESZKANIOWEJ JEDNORODZINNEJ, POŁOŻONEGO W OBRĘBIE
NOWA WIEŚ ELCKA, GMINA ELK
SKALA 1:1000**

Załącznik nr 1
do Uchwały nr LI/443/2009
Rady Gminy Elk
z dnia 29 kwietnia 2009 r.

WYRYS
ZE STUDIUM UMARUNKOWAŃ I KIERUNKÓW ZAGOSPODAROWANIA
PRZESTRZENNEGO GMINY ELK, UCHWAŁONEGO UCHWAŁĄ
NR XXXII/207/2001 RADY GMINY ELK Z DNIA 30.11.2001 R. Z PÓŹN. ZM.



LEGENDA RYSUNKU STUDIUM:

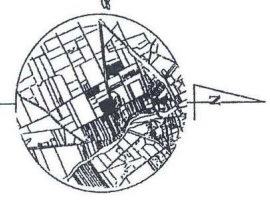

GRANICE ADMINISTRACYJNE	U1	Województwo	U2	Województwo
GRANICE ADMINISTRACYJNE	U2	Powiat	U3	Województwo
GRANICE ADMINISTRACYJNE	U3	Gmina	U4	Województwo
GRANICE ADMINISTRACYJNE	U4	Województwo	U5	Województwo
GRANICE ADMINISTRACYJNE	U5	Województwo	U6	Województwo
GRANICE ADMINISTRACYJNE	U6	Województwo	U7	Województwo
GRANICE ADMINISTRACYJNE	U7	Województwo	U8	Województwo
GRANICE ADMINISTRACYJNE	U8	Województwo	U9	Województwo
GRANICE ADMINISTRACYJNE	U9	Województwo	U10	Województwo
GRANICE ADMINISTRACYJNE	U10	Województwo	U11	Województwo
GRANICE ADMINISTRACYJNE	U11	Województwo	U12	Województwo
GRANICE ADMINISTRACYJNE	U12	Województwo	U13	Województwo
GRANICE ADMINISTRACYJNE	U13	Województwo	U14	Województwo
GRANICE ADMINISTRACYJNE	U14	Województwo	U15	Województwo
GRANICE ADMINISTRACYJNE	U15	Województwo	U16	Województwo
GRANICE ADMINISTRACYJNE	U16	Województwo	U17	Województwo
GRANICE ADMINISTRACYJNE	U17	Województwo	U18	Województwo
GRANICE ADMINISTRACYJNE	U18	Województwo	U19	Województwo
GRANICE ADMINISTRACYJNE	U19	Województwo	U20	Województwo
GRANICE ADMINISTRACYJNE	U20	Województwo	U21	Województwo
GRANICE ADMINISTRACYJNE	U21	Województwo	U22	Województwo
GRANICE ADMINISTRACYJNE	U22	Województwo	U23	Województwo
GRANICE ADMINISTRACYJNE	U23	Województwo	U24	Województwo
GRANICE ADMINISTRACYJNE	U24	Województwo	U25	Województwo
GRANICE ADMINISTRACYJNE	U25	Województwo	U26	Województwo
GRANICE ADMINISTRACYJNE	U26	Województwo	U27	Województwo
GRANICE ADMINISTRACYJNE	U27	Województwo	U28	Województwo
GRANICE ADMINISTRACYJNE	U28	Województwo	U29	Województwo
GRANICE ADMINISTRACYJNE	U29	Województwo	U30	Województwo
GRANICE ADMINISTRACYJNE	U30	Województwo	U31	Województwo
GRANICE ADMINISTRACYJNE	U31	Województwo	U32	Województwo
GRANICE ADMINISTRACYJNE	U32	Województwo	U33	Województwo
GRANICE ADMINISTRACYJNE	U33	Województwo	U34	Województwo
GRANICE ADMINISTRACYJNE	U34	Województwo	U35	Województwo
GRANICE ADMINISTRACYJNE	U35	Województwo	U36	Województwo
GRANICE ADMINISTRACYJNE	U36	Województwo	U37	Województwo
GRANICE ADMINISTRACYJNE	U37	Województwo	U38	Województwo
GRANICE ADMINISTRACYJNE	U38	Województwo	U39	Województwo
GRANICE ADMINISTRACYJNE	U39	Województwo	U40	Województwo
GRANICE ADMINISTRACYJNE	U40	Województwo	U41	Województwo
GRANICE ADMINISTRACYJNE	U41	Województwo	U42	Województwo
GRANICE ADMINISTRACYJNE	U42	Województwo	U43	Województwo
GRANICE ADMINISTRACYJNE	U43	Województwo	U44	Województwo
GRANICE ADMINISTRACYJNE	U44	Województwo	U45	Województwo
GRANICE ADMINISTRACYJNE	U45	Województwo	U46	Województwo
GRANICE ADMINISTRACYJNE	U46	Województwo	U47	Województwo
GRANICE ADMINISTRACYJNE	U47	Województwo	U48	Województwo
GRANICE ADMINISTRACYJNE	U48	Województwo	U49	Województwo
GRANICE ADMINISTRACYJNE	U49	Województwo	U50	Województwo
GRANICE ADMINISTRACYJNE	U50	Województwo	U51	Województwo
GRANICE ADMINISTRACYJNE	U51	Województwo	U52	Województwo
GRANICE ADMINISTRACYJNE	U52	Województwo	U53	Województwo
GRANICE ADMINISTRACYJNE	U53	Województwo	U54	Województwo
GRANICE ADMINISTRACYJNE	U54	Województwo	U55	Województwo
GRANICE ADMINISTRACYJNE	U55	Województwo	U56	Województwo
GRANICE ADMINISTRACYJNE	U56	Województwo	U57	Województwo
GRANICE ADMINISTRACYJNE	U57	Województwo	U58	Województwo
GRANICE ADMINISTRACYJNE	U58	Województwo	U59	Województwo
GRANICE ADMINISTRACYJNE	U59	Województwo	U60	Województwo
GRANICE ADMINISTRACYJNE	U60	Województwo	U61	Województwo
GRANICE ADMINISTRACYJNE	U61	Województwo	U62	Województwo
GRANICE ADMINISTRACYJNE	U62	Województwo	U63	Województwo
GRANICE ADMINISTRACYJNE	U63	Województwo	U64	Województwo
GRANICE ADMINISTRACYJNE	U64	Województwo	U65	Województwo
GRANICE ADMINISTRACYJNE	U65	Województwo	U66	Województwo
GRANICE ADMINISTRACYJNE	U66	Województwo	U67	Województwo
GRANICE ADMINISTRACYJNE	U67	Województwo	U68	Województwo
GRANICE ADMINISTRACYJNE	U68	Województwo	U69	Województwo
GRANICE ADMINISTRACYJNE	U69	Województwo	U70	Województwo
GRANICE ADMINISTRACYJNE	U70	Województwo	U71	Województwo
GRANICE ADMINISTRACYJNE	U71	Województwo	U72	Województwo
GRANICE ADMINISTRACYJNE	U72	Województwo	U73	Województwo
GRANICE ADMINISTRACYJNE	U73	Województwo	U74	Województwo
GRANICE ADMINISTRACYJNE	U74	Województwo	U75	Województwo
GRANICE ADMINISTRACYJNE	U75	Województwo	U76	Województwo
GRANICE ADMINISTRACYJNE	U76	Województwo	U77	Województwo
GRANICE ADMINISTRACYJNE	U77	Województwo	U78	Województwo
GRANICE ADMINISTRACYJNE	U78	Województwo	U79	Województwo
GRANICE ADMINISTRACYJNE	U79	Województwo	U80	Województwo
GRANICE ADMINISTRACYJNE	U80	Województwo	U81	Województwo
GRANICE ADMINISTRACYJNE	U81	Województwo	U82	Województwo
GRANICE ADMINISTRACYJNE	U82	Województwo	U83	Województwo
GRANICE ADMINISTRACYJNE	U83	Województwo	U84	Województwo
GRANICE ADMINISTRACYJNE	U84	Województwo	U85	Województwo
GRANICE ADMINISTRACYJNE	U85	Województwo	U86	Województwo
GRANICE ADMINISTRACYJNE	U86	Województwo	U87	Województwo
GRANICE ADMINISTRACYJNE	U87	Województwo	U88	Województwo
GRANICE ADMINISTRACYJNE	U88	Województwo	U89	Województwo
GRANICE ADMINISTRACYJNE	U89	Województwo	U90	Województwo
GRANICE ADMINISTRACYJNE	U90	Województwo	U91	Województwo
GRANICE ADMINISTRACYJNE	U91	Województwo	U92	Województwo
GRANICE ADMINISTRACYJNE	U92	Województwo	U93	Województwo
GRANICE ADMINISTRACYJNE	U93	Województwo	U94	Województwo
GRANICE ADMINISTRACYJNE	U94	Województwo	U95	Województwo
GRANICE ADMINISTRACYJNE	U95	Województwo	U96	Województwo
GRANICE ADMINISTRACYJNE	U96	Województwo	U97	Województwo
GRANICE ADMINISTRACYJNE	U97	Województwo	U98	Województwo
GRANICE ADMINISTRACYJNE	U98	Województwo	U99	Województwo
GRANICE ADMINISTRACYJNE	U99	Województwo	U100	Województwo

MAPA SYTUACYJNO – WYSOKOŚCIOWA
Aktualna na dzień 05.08.2008.
Skala 1 : 1000

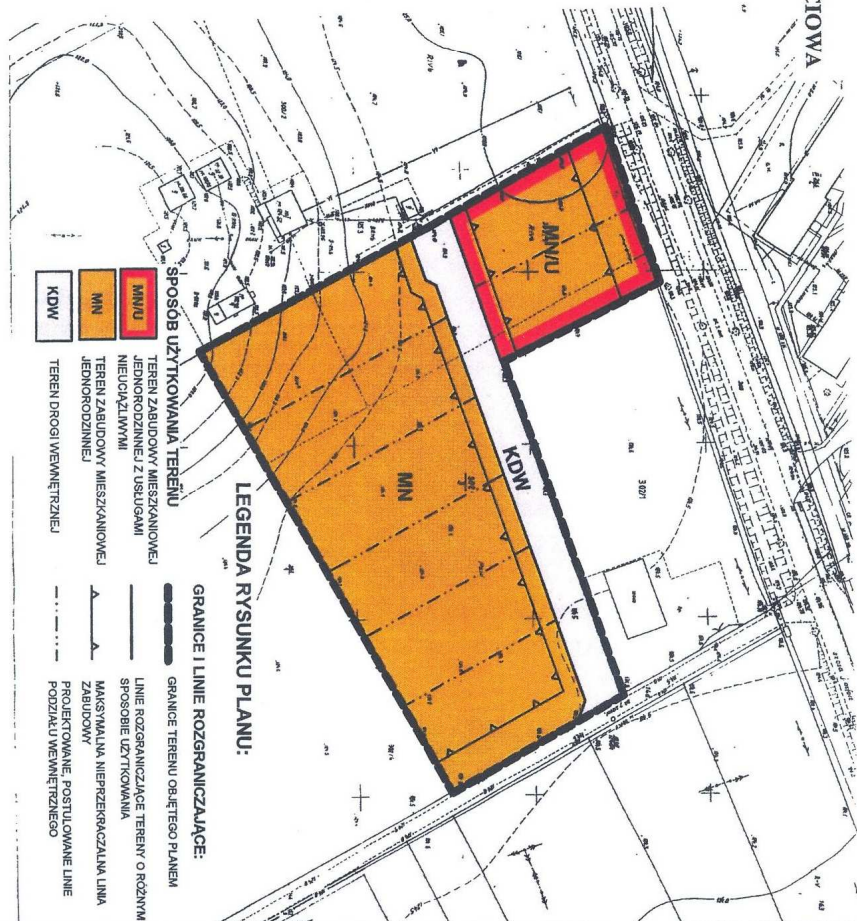
Województwo : WARMIŃSKO – MAZURSKIE
Powiat : ELCKI
Gmina : ELK
Obręb : NOWA WIEŚ ELCKA

L. ka. nb. 8051/149/2008
KERO 1215-72/2008

Geodeta Działalności
Krzysztof Kozłowski
ul. Łódzka 10/11
05-110 Elcka
tel. kom. 604 81 80 70, tel. k. 14 41 00 40
tel. fax. 00 60 60 21 25



SZKIC ORIENTACYJNY
Skala 1 : 50 000



LEGENDA RYSUNKU PLANU:

SPÓSOB UŻYTKOWANIA TERENU	GRANICE I LINIE ROZGRANICZAJĄCE:
MN/U TEREN ZABUDOWY MIESZKANIOWEJ JEDNORODZINNEJ Z USŁUGAMI NIEUŁĄZLIWYMI	GRANICE TERENU OBRĘTU PLANEM
MN TEREN ZABUDOWY MIESZKANIOWEJ JEDNORODZINNEJ	LINIE ROZGRANICZAJĄCE TERENY O RÓŻNYM SPÓSOBIE UŻYTKOWANIA
KDW TEREN DROGI WENIĘTRZNEJ	MAKSYMALNA NIEMPERZKAZALNA LINIA ZABUDOWY PROJEKTOWANE, POSTULOWANE LINIE PODZIAŁU WENIĘTRZNEGO

