

**Uchwała Nr XXXI/271/2008**  
**Rady Gminy Elk**  
**z dnia 31 marca 2008r.**

**w sprawie nadania nazwy ulicy w części wsi Nowa Wieś Elcka, Gmina Elk.**

Na podstawie art.18 ust.2 pkt 13 ustawy z 8 marca 1990r o samorządzie gminnym ( Dz. U. z 2001r Nr 142 poz.1591 zmiany: Dz. U. z 2002r. Nr 23 poz.220. Nr 62 poz.558, Nr 113 poz.984, Nr 153 poz.1271, Nr 214 poz.1806, z 2003r. Nr 80 poz.717, Nr 162, poz.1568, z 2004r Nr 102, poz. 1055, Nr 116,poz.1203 ,Nr 167 poz.1759, z 2005r, Nr 172 poz.1441 , Nr 175, poz.1457, z 2006r. Nr 17, poz.128, Nr 181 poz.1337, z 2007r. Nr 48 ,poz.327) Rada Gminy Elk uchwała co następuje:

§ 1

Dla terenu w części wsi Nowa Wieś Elcka przeznaczonym pod budownictwo mieszkalne jednorodzinne nadaje się nazwę:

**ulica „Jana Pawła II” – działka o nr geod. 258/24**  
zgodnie z załącznikiem graficznym do niniejszej uchwały.


§ 2

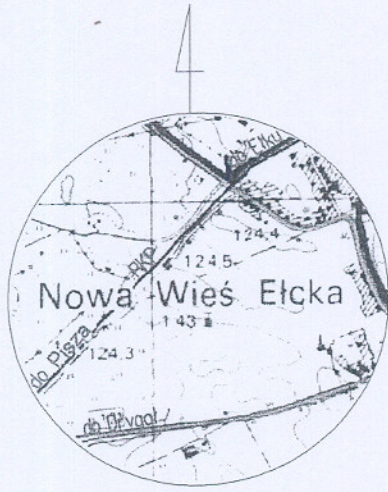
Wykonanie uchwały powierza się Wójtowi Gminy Elk.

§ 3

Uchwała wchodzi w życie po upływie 14 dni od daty ogłoszenia w Dzienniku Urzędowym Wojewody Warmińsko-Mazurskiego.

Przewodnicząca Rady Gminy Elk

  
Mirosław Swiderski

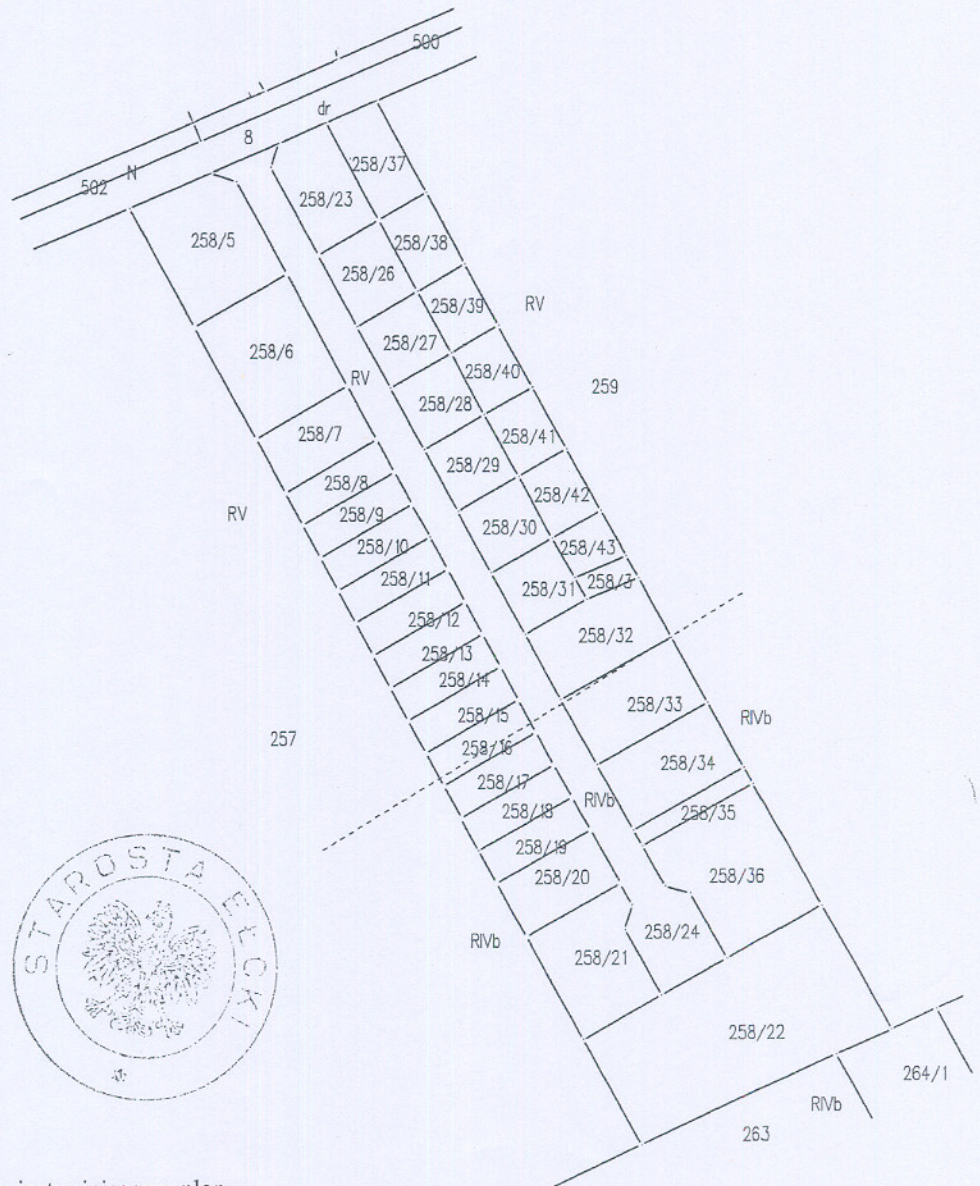


SZKIC ORIENTACYJNY  
SKALA 1 : 25000

Cel podziału, zapewnienie dostępu do drogi publicznej:

- działki od 258/5 do 258/36 dostęp do drogi publicznej poprzez nabycie udziałów w działce 258/24
- działka 258/38 zostanie zbyta na polepszenie nieruchomości sąsiedniej (działka 258/26)
- działka 258/39 zostanie zbyta na polepszenie nieruchomości sąsiedniej (działka 258/27)
- działka 258/40 zostanie zbyta na polepszenie nieruchomości sąsiedniej (działka 258/28)
- działka 258/41 zostanie zbyta na polepszenie nieruchomości sąsiedniej (działka 258/29)
- działka 258/42 zostanie zbyta na polepszenie nieruchomości sąsiedniej (działka 258/30)
- działka 258/43 zostanie zbyta na polepszenie nieruchomości sąsiedniej (działka 258/31)

Skala 1: 2000



Dokument niniejszy jest przeznaczony do dokonywania wpisu w księdze wieczystej.

Z up. STAROSTY

mgr inż. Halina Kowalewska  
Geodeta Powiatowy



Na obszar objęty podziałem obowiązujący jest miejscowy plan zagospodarowania przestrzennego uchwalony uchwałą Nr VIII/51/07 Rady Gminy Elk z dnia 26.02.2007r.

Nr ks. zam.: 1/2007  
KERG: 1215-35/2007

Elk, dnia 19.07.2007r.

Wykonał: Jarosław Prądczyński

Geodeta Uprawniony  
Nr upr. 19363

inż. Jarosław Prądczyński  
19-300 ELK, ul. Wielkanocna 6/8  
tel. kom. 6696 936 597

PRZEWODNICZĄCY  
RADY GMINY  
Miroslaw Swiderski